КАРТА-ПЛАН ТЕРРИТОРИИ

Пояснительная записка

1. Сведения о территории выполнения комплексных кадастровых работ: 04:08:070101, Республика Алтай, Усть-Коксинский район, Чендекское сельское поселение, село чендек, кадастровый квартал 04:08:070101

(наименование субъекта Российской Федерации, муниципального образования, населенного пункта, уникальные учетные номера кадастровых кварталов, иные сведения, позволяющие определить местоположение территории, на которой выполняются комплексные кадастровые работы, например, наименование садоводческого или огороднического некоммерческого товарищества, гаражного кооператива, элемента планировочной структуры)

2. Основания выполнения комплексных кадастровых работ:

Наименование, дата и номер документа, на основании которого выполняются комплексные кадастровые работы: Соглашение о предоставлении из федерального бюджета субсидий, в том числе грантов в форме субсидий, юридическим лицам, индивидуальным предпринимателям, а также физическим лицам, "30" января 2025 г. , 321-20-2025-002

3. Дата подготовки карты-плана территории: "29" сентября 2025 г.

4. Сведения о заказчике(ах) комплексных кадастровых работ:

В отношении юридического лица, органа местного самоуправления муниципального района, муниципального округа или городского округа либо уполномоченного исполнительного органа государственной власти субъекта Российской Федерации:

полное или сокращенное (в случае, если имеется) наименование: Федеральная служба государственной регистрации, кадастра и картографии
основной государственный регистрационный номер: 1047796940465
идентификационный номер налогоплательщика: 7706560536

В отношении физического лица или представителя физических или юридических лиц:

фамилия, имя, отчество (последнее - при наличии): -
страховой номер индивидуального лицевого счета в системе обязательного пенсионного страхования Российской Федерации (СНИЛС): -

Наименование и реквизиты документа, подтверждающие полномочия представителя заказчика(ов) комплексных кадастровых работ: -
Адрес электронной почты (для направления уведомления о результатах внесения сведений в Единый государственный реестр недвижимости): filial@04.kadastr.ru

5. Сведения об исполнителе комплексных кадастровых работ:

Полное или сокращенное (в случае, если имеется) наименование и адрес юридического лица, с которым заключен государственный или муниципальный контракт либо договор подряда на выполнение комплексных кадастровых работ: Филиал ППК "Роскадастр" по Республике Алтай, 649000 г. Горно-Алтайск, Коммунистический проспект д. 83/2

Фамилия, имя. отчество кадастрового инженера (последнее - при наличии): Черепанова Оксана Александровна и основной государственный регистрационный номер кадастрового инженера индивидуального предпринимателя (ОГРНИП): -

Страховой номер индивидуального лицевого счета в системе обязательного пенсионного страхования Российской Федерации (СНИЛС) кадастрового инженера: 061-628-508 55

Уникальный реестровый номер кадастрового инженера в реестре саморегулируемой организации кадастровых инженеров и дата внесения сведений о физическом лице в такой реестр: А-0127, 2016-04-18

Полное или (в случае, если имеется) сокращенное наименование саморегулируемой организации кадастровых инженеров, членом которой является кадастровый инженер: СРО Ассоциация "Союз кадастровых инженеров"

Контактный телефон: -

Почтовый адрес и адрес электронной почты, по которым осуществляется связь с кадастровым инженером: 649000 г. Горно-Алтайск, Коммунистический проспект д. 83/2

6. Перечень документов, использованных при подготовке карты-плана территории

№ п/п	Реквизиты документа				
	Вид	Дата	Номер	Наименование	Иные сведения
1	2	3	4	5	6
1	Кадастровый план территории	09.08.2025	КУВИ-001/2025-153218087	Кадастровый план территории кадастрового квартала 04:08:070101	-
2	ПРОЧИЕ	06.09.2023	9-1	Правила землепользования и застройки Чендексого сельского поселения Усть-Коксинского района Республики Алтай	-
3	ПРОЧИЕ	26.06.2025	170-17564/2025-В	Выписка о пунктах государственной геодезической сети, государственной нивелирной сети, государственной гравиметрической сети и геодезических сетей специального назначения на бумажном носителе и в электронном виде	-
4	ПРОЧИЕ	30.01.2025	321-20-2025-002	Соглашение о предоставлении из федерального бюджета субсидий, в том числе грантов в форме субсидий, юридическим лицам, индивидуальным предпринимателям, а также физическим лицам	-
5	ПРОЧИЕ	30.06.2025	инв.№1463с	Ортофотоплан	-

7. Пояснения к карте-плану территории

1. Карта-план территории подготовлен в результате выполнения комплексных кадастровых работ на территории кадастрового квартала 04:08:070101 в соответствии с Соглашением о предоставлении из федерального бюджета субсидии от 30.01.2025 №321-20-2025-002.

Кадастровый квартал 04:08:070101 расположен в границах села Чендек Усть-Коксинского района Республики Алтай (Чендекское сельское поселение).
Карта-план территории подготовлен в соответствии с требованиями Федерального закона №221 от 24.07.2007 «О кадастровой деятельности» (далее – Закон о кадастровой деятельности), Приказа Федеральной службы государственной регистрации, кадастра и картографии №П/0337 от 04.08.2021 «Об установлении формы карты-плана территории, формы акта согласования местоположения границ земельных участков при выполнении комплексных кадастровых работ и требований к их подготовке» (далее - Приказ №П/0337), а также на основании сведений, содержащихся в Едином государственном реестре недвижимости (далее – ЕГРН); материалов землеустроительной документации, содержащихся в государственном фонде данных, полученных в результате проведения землеустройства; ситуационных и поэтажных планов, содержащихся в технических паспортах, расположенных на земельных участках объектов недвижимости, которые находятся в архивах организаций по государственному техническому учету и (или) технической инвентаризации; планово-картографических материалов, имеющихся в органах местного самоуправления муниципального района; документов о правах на землю и иных содержащихся сведениях о местоположении границ земельных участков.
Уточнение местоположения границ земельных участков при выполнении комплексных кадастровых работ осуществлялось по правилам, предусмотренным частью 1.1 статьи 43 Федерального закона от 13 июля 2015 года №218-ФЗ «О государственной регистрации недвижимости» (далее – Закон №218-ФЗ) и в соответствии с частью 1 статьи 42.8 Закона о кадастровой деятельности. Местоположение границ земельных участков определено (уточнено) в соответствии с их фактическим использованием и с учетом объектов искусственного происхождения, которыми закреплены на местности границы земельных участков, существующие пятнадцать лет и более.
При проведении инструментальных замеров земельных участков, использовалось высокоточное геодезическое оборудование: аппаратура геодезическая спутниковая, PrinCe I30. Для определения координат характерных точек границ объектов недвижимости, при выполнении комплексных кадастровых работ применялся метод спутниковых измеений (определений). При выполнении комплексных кадастровых работ площади уточняемых/исправляемых земельных участков определялись в соответствии с требованиями части 3 статьи 42. 8 Закона о кадастровой деятельности».
При уточнении местоположения границ земельных участков, указанных в пункте 1 части 1 статьи 42.1 Закона о кадастровой деятельности, их площадь, определенная с учетом установленных Законом №218-ФЗ

7. Пояснения к карте-плану территории

требований, не должна быть:
1) меньше площади земельного участка, сведения о которой относительно этого земельного участка содержатся в ЕГРН, более чем на десять процентов;
2) больше площади земельного участка, сведения о которой относительно этого земельного участка содержатся в ЕГРН, более чем на величину предельного минимального размера земельного участка, установленного в соответствии с земельным законодательством;
3) больше площади земельного участка, сведения о которой относительно этого земельного участка содержатся в ЕГРН, более чем на десять процентов, если предельный минимальный размер земельного участка не установлен.
Правилами землепользования и застройки территории МО Чендекское сельское поселение, утвержденными решением сельского Совета депутатов муниципального образования Чендекское сельское поселение 06.09.2023 г № 9-1 (с посл. изм.), установлены предельные (минимальные и максимальные) размеры земельных участков.
Уточняемые земельные участки расположены в территориальных зонах:
Зона индивидуальной жилой застройки постоянного проживания (1ЖЗ)
- Для земельных участков с видом разрешенного использования «Для ведения личного подсобного хозяйства» минимальный – 1000 кв.м., максимальный – 1800 кв.м.

В результате выполнения комплексных кадастровых работ уточнено местоположение границ 180 земельных участков, из которых 3 являются едиными землепользованиями (04:08:070101:151, 04:08:070101:162, 04:08:070101:175), исправлено местоположение границ 114 земельных участковиз которых 2 являются едиными землепользованиями (04:08:070101:135, 04:08:070101:149). Наличие большого количества исправляемых земельных участков обусловлено не только наличием в ЕГРН некоректных сведений границах земельных участков, но и необходимостью устранения мелких чересполосиц (промежутков, пустот), мелких пересечений, установления единых координат в отношении характерных точек смежных земельных участков, которые иногда отличаются всего на 1 см, образуя пустоты или пересечения.

Также проведены работы по установлению местоположения 243 здания на земельных участках, на которых они расположены, путем определения координат контура такого здания, образованного проекцией внешних границ здания на горизонтальную плоскость, проходящую на уровне примыкания такого здания к поверхности земли. Проведены работы по исправлению координат характерных точек объектов капитального строительства в количестве 25 шт.
Фактическая площадь 7 земельных участков с кадастровыми №№04:08:070101:66, 04:08:070101:94, 04:08:070101:162, 04:08:070101:293, 04:08:070101:418, 04:08:070101:419, 04:08:070101:421 уменьшилась более чем на 10% в результате проведения кадастровых работ. Однако вышеуказанные участки все же включены в состав проекта карта-плана территории, в связи с намерением получения письменного согласия правообладателей вышеуказанных земельных участков.
Объекты капитального строительства с кадастровыми №№04:08:070101:741 и 04:08:070101:1060, являющиеся объектом комплексных кадастровых работ, пересекают сооружения с кадастровыми №№04:08:070101:1532 и 04:08:070101:1537 соответственно, сведения о которых содержатся в ЕГРН. В связи с тем, что сооружения являются линейными и к тому же подземными, невозможно сделать вывод о наличии или отсутствии реестровой ошибки в сведениях содержащися в ЕГРН в отношении вышеуказанных сооружений. Учитывая, что сооружения подземные, их местоположение под зданием не исключено. Пересечение фактически отсутствует в связи с тем, что сооружения подземные, а здания наземные, пересекаются лишь проекции зданий и сооружений на горизонтальную плоскость.
Согласно сведений ЕГРН земельный участок с кадастровым №04:08:070101:219 имеет площадь 2200 кв.м. Однако согласно материалов, хрянящихся в фонде данных, полученных в результате землеустройства, площадь данного земельного участка составляет 4507 кв.м., что подтверждается инструментальными измерениями и кадастровой выпиской, предоставленной собственником земельного участка.

Не проводились работы в отношении тех земельных участков, сведения о границах которых содержится в ЕГРН, но фактическое местоположение изгороди отличается от содержащихся в ЕГРН сведений настолько значительно, что установление границ по изгороди невозможно с соблюдением требований, указанных в пункте 1 части 1 статьи 42.1 Закона о кадастровой деятельности. В этом случае, территории, используемые правообладателями таких земельных участков, включены в Сведения о выявленных объектах недвижимости, а изменение границ возможно лишь в заявительном порядке заинтересованных лиц. К таким земельным участкам, например, относятся земельные участки с кадастровыми №№ 04:08:070101:1443, 04:08:070101:1148, 04:08:070101:221, 04:08:070101:482, 04:08:070101:216, 04:08:070101:1069.

Исключены из комплексных кадастровых работ следующие объекты:

7. Пояснения к карте-плану территории

- 04:08:070101:628 - согласно сведений ЕГРН является объектом незавершенного строительства со степенью готовности 7%, при этом на местности в границах земельного участка расположен жилой дом, не обладающий признаками объекта незавершенного строительства готовностью в 7%;

- здания с кадастровыми №№04:08:070101:789, 04:08:070101:790, 04:08:070101:1036, 04:08:070101:578, в виду прекращения их существования, на местности объекты отсутствуют;

- здание с кадастровым №04:08:070101:640 и объект незавершенного строительства с кадастровым 04:08:070101:644, расположеннные в границах одного земельного участка по адресу: ул.Российская, 9 - невозможно бесспорное установление связи между объектами, состоящими на кадастровом учете, и расположенными в границах земельного участка, в виду наличия нескольких зданий в границах участка. Собственник пояснить взаимосвязь отказался.

Не проводились работы в отношении земельного участка с кадастровым №04:08:070101:531, в связи с тем, что он расположен в границах другого кадастрового квартала, а именно 04:08:070806.
Также в процессе проведения комплексных кадастровых работ выявлено 10 земельных участков, при этом на двух их них расположены здания, а остальных являются огородами, построек не содержат.
В отношении земельных участков, не состоящих на кадастровом учете, подготовлены Сведения о выявленнных объектах недвижимости.
Выявленные в ходе проведения кадастровых работ территории, используемые гражданами в самовольном порядке, также включены в Сведения о выявленнных объектах недвижимости.

Сведения о пунктах геодезической сети и средствах измерений

1. Сведения о пунктах геодезической сети:

№ п/п	Вид геодезической сети	Название пункта геодезической сети и тип знака	Система координат пункта геодезической сети	Координаты пункта, м		Дата обследования "01" августа 2025 г.		
						Сведения о состоянии		
				X	Y	наружного знака пункта	центра пункта	марки центра пункта
1	2	3	4	5	6	7	8	9
1	сеть дифференциальных геодезических станций, Класс сети отсутствует	Усть-Кокса (USKS), пункт дифференциальных геодезических станций	МСК-04 Республика Алтай, зона 1	457842.61	1310668.99	Отсутствует	Отсутствует	Отсутствует

2. Сведения об использованных средствах измерений

№ п/п	Наименование и обозначение типа средства измерений - прибора (инструмента, аппаратуры)	Заводской или серийный номер средства измерений	Реквизиты свидетельства о поверке прибора (инструмента, аппаратуры) и (или) срок действия поверки
1	2	3	4
1	Аппаратура геодезическая спутниковая, PrinCe i30	3485703	https://fgis.gost.ru/fundmetrology/cm/results/1-372244770 Срок действия 29.03.2026

Сведения об уточняемых земельных участках

1. Сведения о характерных точках границы уточняемого земельного участка с кадастровым номером 04:08:070101:151 :

Система координат **Зона № -**

Обозначение характерных точек границ	Координаты, м				Метод определения координат	Формулы, примененные для расчета средней квадратической погрешности определения координат характерных точек границ (Mt), с подставленными в такие формулы значениями и итоговые (вычисленные) значения Mt, м	Описание закрепления точки
	содержатся в Едином государственном реестре недвижимости		определены в результате выполнения комплексных кадастровых работ				
	X	Y	X	Y			
1	2	3	4	5	6	7	8
-	-	-	-	-	-	-	-

2. Сведения о частях границ уточняемого земельного участка с кадастровым номером 04:08:070101:151 :

Обозначение части границ		Горизонтальное проложение (S), м	Описание прохождения части границ	Сведения о согласовании местоположения границ (согласовано/спорное)
от т.	до т.			
1	2	3	4	5
-	-	-	-	-

3. Сведения о характеристиках уточняемого земельного участка с кадастровым номером 04:08:070101:151 :

№ п/п	Наименование характеристики земельного участка	Значение характеристики
1	2	3
1.	Адрес земельного участка	-
1.1.	Сведения о местоположении земельного участка (при отсутствии адреса) в структурированном в соответствии с федеральной информационной адресной системой виде	-
1.2.	Дополнительные сведения о местоположении земельного участка	-
2.	Площадь земельного участка ± величина погрешности определения (вычисления) площади (Р ± ΔР), м2	4685 ± 24
3.	Формула, примененная для вычисления предельной погрешности определения площади земельного участка, с подставленными значениями и итоговые (вычисленные) значения (ΔР), м2	ΔР=3.5*Mt*√P=3.5*0,1*√4685=24
4.	Площадь земельного участка согласно сведениям Единого государственного реестра недвижимости (Ркад), м2	5128
5.	Оценка расхождения Р и Ркад (Р - Ркад), м2	443
6.	Предельные минимальный и максимальный размеры земельного участка (Рмин и Рмакс), м2	1000 1800
7.	Вид (виды) разрешенного использования	-
7.1.	Дополнительные сведения об использовании земельного участка	-
8.	Кадастровый или иной государственный учетный номер (инвентарный) здания, сооружения, объекта незавершенного строительства, расположенного на земельном участке	-

3. Сведения о характеристиках уточняемого земельного участка с кадастровым номером 04:08:070101:151 :

№ п/п	Наименование характеристики земельного участка	Значение характеристики
1	**2**	**3**
9.	Сведения о земельных участках (землях общего пользования, территории общего пользования), посредством которых обеспечивается доступ	Земли общего пользования
10.	Иные сведения	-

4. Пояснения к сведениям об уточняемом земельном участке с кадастровым номером 04:08:070101:151 :

1.	Земельный участок является единым землепользованием.

Сведения об уточняемых земельных участках

1. Сведения о характерных точках границы уточняемого земельного участка с кадастровым номером 04:08:070101:100 :

Система координат МСК-04, зона 1 **Зона №1**

Обозначение характерных точек границ	Координаты, м				Метод определения координат	Формулы, примененные для расчета средней квадратической погрешности определения координат характерных точек границ (Mt), с подставленными в такие формулы значениями и итоговые (вычисленные) значения Mt, м	Описание закрепления точки
	содержатся в Едином государственном реестре недвижимости		определены в результате выполнения комплексных кадастровых работ				
	X	Y	X	Y			
1	2	3	4	5	6	7	8
н2У	-	-	457997.88	1335031.38	Метод спутниковых геодезических измерений (определений)	-	Временный межевой знак
н3У	-	-	458040.53	1335066.03	Метод спутниковых геодезических измерений (определений)	-	Временный межевой знак
н4У	-	-	458049.78	1335069.22	Метод спутниковых геодезических измерений (определений)	-	Временный межевой знак
н5У	-	-	458046.34	1335074.79	Метод спутниковых геодезических измерений (определений)	-	Временный межевой знак
н6У	-	-	458040.82	1335082.00	Метод спутниковых геодезических измерений (определений)	-	Временный межевой знак
н7У	-	-	458039.53	1335083.24	Метод спутниковых геодезических измерений (определений)	-	Временный межевой знак
н8У	-	-	458037.89	1335086.27	Метод спутниковых геодезических измерений (определений)	-	Временный межевой знак
н9У	-	-	458027.33	1335096.25	Метод спутниковых геодезических измерений (определений)	-	Временный межевой знак
н10У	-	-	458022.68	1335099.61	Метод спутниковых геодезических измерений (определений)	-	Временный межевой знак
н11У	-	-	458021.31	1335107.06	Метод спутниковых геодезических измерений (определений)	-	Временный межевой знак

1. Сведения о характерных точках границы уточняемого земельного участка с кадастровым номером 04:08:070101:100 :

Система координат МСК-04, зона 1 **Зона №1**

Обозначение характерных точек границ	Координаты, м				Метод определения координат	Формулы, примененные для расчета средней квадратической погрешности определения координат характерных точек границ (Mt), с подставленными в такие формулы значениями и итоговые (вычисленные) значения Mt, м	Описание закрепления точки
	содержатся в Едином государственном реестре недвижимости		определены в результате выполнения комплексных кадастровых работ				
	X	Y	X	Y			
1	2	3	4	5	6	7	8
н12У	-	-	458017.80	1335105.28	Метод спутниковых геодезических измерений (определений)	-	Временный межевой знак
н13У	-	-	458009.28	1335094.16	Метод спутниковых геодезических измерений (определений)	-	Временный межевой знак
н14У	-	-	458002.11	1335083.66	Метод спутниковых геодезических измерений (определений)	-	Временный межевой знак
н15У	-	-	457984.03	1335094.38	Метод спутниковых геодезических измерений (определений)	-	Временный межевой знак
н16У	-	-	457981.16	1335102.36	Метод спутниковых геодезических измерений (определений)	-	Временный межевой знак
н17У	-	-	457976.92	1335106.75	Метод спутниковых геодезических измерений (определений)	-	Временный межевой знак
н18У	-	-	457970.57	1335096.72	Метод спутниковых геодезических измерений (определений)	-	Временный межевой знак
н19У	-	-	457971.33	1335094.56	Метод спутниковых геодезических измерений (определений)	-	Временный межевой знак
н20У	-	-	457978.72	1335077.61	Метод спутниковых геодезических измерений (определений)	-	Временный межевой знак
н21У	-	-	457978.52	1335065.77	Метод спутниковых геодезических измерений (определений)	-	Временный межевой знак
н2У	-	-	457997.88	1335031.38	Метод спутниковых геодезических измерений (определений)	-	Временный межевой знак

2. Сведения о частях границ уточняемого земельного участка с кадастровым номером 04:08:070101:100 :

Обозначение части границ		Горизонтальное проложение (S), м	Описание прохождения части границ	Сведения о согласовании местоположения границ (согласовано/спорное)
от т.	до т.			
1	2	3	4	5
н2У	н3У	54.95	-	-
н3У	н4У	9.78	-	-
н4У	н5У	6.55	-	-
н5У	н6У	9.08	-	-
н6У	н7У	1.79	-	-
н7У	н8У	3.45	-	-
н8У	н9У	14.53	-	-
н9У	н10У	5.74	-	-
н10У	н11У	7.57	-	-
н11У	н12У	3.94	-	-
н12У	н13У	14.01	-	-
н13У	н14У	12.71	-	-
н14У	н15У	21.02	-	-
н15У	н16У	8.48	-	-
н16У	н17У	6.10	-	-
н17У	н18У	11.87	-	-
н18У	н19У	2.29	-	-
н19У	н20У	18.49	-	-
н20У	н21У	11.84	-	-
н21У	н2У	39.46	-	-

3. Сведения о характеристиках уточняемого земельного участка с кадастровым номером 04:08:070101:100 :

№ п/п	Наименование характеристики земельного участка	Значение характеристики
1	2	3
1.	Адрес земельного участка	-
1.1.	Сведения о местоположении земельного участка (при отсутствии адреса) в структурированном в соответствии с федеральной информационной адресной системой виде	-
1.2.	Дополнительные сведения о местоположении земельного участка	-
2.	Площадь земельного участка ± величина погрешности определения (вычисления) площади (Р ± ΔР), м2	2989.83 ± 19.14
3.	Формула, примененная для вычисления предельной погрешности определения площади земельного участка, с подставленными значениями и итоговые (вычисленные) значения (ΔР), м2	ΔР=3.5*Mt*√P=3.5*0,1*√2989.83=19.14
4.	Площадь земельного участка согласно сведениям Единого государственного реестра недвижимости (Ркад), м2	-
5.	Оценка расхождения Р и Ркад (Р - Ркад), м2	-
6.	Предельные минимальный и максимальный размеры земельного участка (Рмин и Рмакс), м2	1000 1800
7.	Вид (виды) разрешенного использования	-

3. Сведения о характеристиках уточняемого земельного участка с кадастровым номером 04:08:070101:100 :

№ п/п	Наименование характеристики земельного участка	Значение характеристики
1	2	3
7.1.	Дополнительные сведения об использовании земельного участка	-
8.	Кадастровый или иной государственный учетный номер (инвентарный) здания, сооружения, объекта незавершенного строительства, расположенного на земельном участке	-
9.	Сведения о земельных участках (землях общего пользования, территории общего пользования), посредством которых обеспечивается доступ	Земли общего пользования
10.	Иные сведения	-

4. Пояснения к сведениям об уточняемом земельном участке с кадастровым номером 04:08:070101:100 :

1.	Земельный участок является обособленным земельным участокм в составе единого землепользования с кадастровым №04:08:070101:151

Сведения об уточняемых земельных участках

1. Сведения о характерных точках границы уточняемого земельного участка с кадастровым номером 04:08:070101:150 :

Система координат МСК-04, зона 1 **Зона №1**

Обозначение характерных точек границ	Координаты, м				Метод определения координат	Формулы, примененные для расчета средней квадратической погрешности определения координат характерных точек границ (Mt), с подставленными в такие формулы значениями и итоговые (вычисленные) значения Mt, м	Описание закрепления точки
	содержатся в Едином государственном реестре недвижимости		определены в результате выполнения комплексных кадастровых работ				
	X	Y	X	Y			
1	2	3	4	5	6	7	8
н22У	-	-	458014.34	1335004.33	Метод спутниковых геодезических измерений (определений)	-	Временный межевой знак
н23У	-	-	458028.98	1335017.87	Метод спутниковых геодезических измерений (определений)	-	Временный межевой знак
н24У	-	-	458034.22	1335023.56	Метод спутниковых геодезических измерений (определений)	-	Временный межевой знак
н25У	-	-	458037.26	1335026.08	Метод спутниковых геодезических измерений (определений)	-	Временный межевой знак
н26У	-	-	458043.22	1335033.04	Метод спутниковых геодезических измерений (определений)	-	Временный межевой знак
н27У	-	-	458050.50	1335042.89	Метод спутниковых геодезических измерений (определений)	-	Временный межевой знак
н28У	-	-	458051.91	1335046.72	Метод спутниковых геодезических измерений (определений)	-	Временный межевой знак
н29У	-	-	458052.31	1335049.65	Метод спутниковых геодезических измерений (определений)	-	Временный межевой знак
н30У	-	-	458052.37	1335053.25	Метод спутниковых геодезических измерений (определений)	-	Временный межевой знак
н31У	-	-	458051.92	1335065.76	Метод спутниковых геодезических измерений (определений)	-	Временный межевой знак

1. Сведения о характерных точках границы уточняемого земельного участка с кадастровым номером 04:08:070101:150 :

Система координат МСК-04, зона 1 **Зона №1**

Обозначение характерных точек границ	Координаты, м				Метод определения координат	Формулы, примененные для расчета средней квадратической погрешности определения координат характерных точек границ (Mt), с подставленными в такие формулы значениями и итоговые (вычисленные) значения Mt, м	Описание закрепления точки
	содержатся в Едином государственном реестре недвижимости		определены в результате выполнения комплексных кадастровых работ				
	X	Y	X	Y			
1	2	3	4	5	6	7	8
н4У	-	-	458049.78	1335069.22	Метод спутниковых геодезических измерений (определений)	-	Временный межевой знак
н3У	-	-	458040.53	1335066.03	Метод спутниковых геодезических измерений (определений)	-	Временный межевой знак
н2У	-	-	457997.88	1335031.38	Метод спутниковых геодезических измерений (определений)	-	Временный межевой знак
н22У	-	-	458014.34	1335004.33	Метод спутниковых геодезических измерений (определений)	-	Временный межевой знак

2. Сведения о частях границ уточняемого земельного участка с кадастровым номером 04:08:070101:150 :

Обозначение части границ		Горизонтальное проложение (S), м	Описание прохождения части границ	Сведения о согласовании местоположения границ (согласовано/спорное)
от т.	до т.			
1	2	3	4	5
н22У	н23У	19.94	-	-
н23У	н24У	7.74	-	-
н24У	н25У	3.95	-	-
н25У	н26У	9.16	-	-
н26У	н27У	12.25	-	-
н27У	н28У	4.08	-	-
н28У	н29У	2.96	-	-
н29У	н30У	3.60	-	-
н30У	н31У	12.52	-	-
н31У	н4У	4.07	-	-
н4У	н3У	9.78	-	-
н3У	н2У	54.95	-	-
н2У	н22У	31.66	-	-

3. Сведения о характеристиках уточняемого земельного участка с кадастровым номером 04:08:070101:150 :

№ п/п	Наименование характеристики земельного участка	Значение характеристики
1	2	3
1.	Адрес земельного участка	-
1.1.	Сведения о местоположении земельного участка (при отсутствии адреса) в структурированном в соответствии с федеральной информационной адресной системой виде	-
1.2.	Дополнительные сведения о местоположении земельного участка	-
2.	Площадь земельного участка ± величина погрешности определения (вычисления) площади (Р ± ΔР), м2	1695.51 ± 14.41
3.	Формула, примененная для вычисления предельной погрешности определения площади земельного участка, с подставленными значениями и итоговые (вычисленные) значения (ΔР), м2	ΔР=3.5*Mt*√P=3.5*0,1*√1695.51=14.41
4.	Площадь земельного участка согласно сведениям Единого государственного реестра недвижимости (Ркад), м2	-
5.	Оценка расхождения Р и Ркад (Р - Ркад), м2	-
6.	Предельные минимальный и максимальный размеры земельного участка (Рмин и Рмакс), м2	1000 1800
7.	Вид (виды) разрешенного использования	-
7.1.	Дополнительные сведения об использовании земельного участка	-
8.	Кадастровый или иной государственный учетный номер (инвентарный) здания, сооружения, объекта незавершенного строительства, расположенного на земельном участке	-
9.	Сведения о земельных участках (землях общего пользования, территории общего пользования), посредством которых обеспечивается доступ	Земли общего пользования
10.	Иные сведения	-

4. Пояснения к сведениям об уточняемом земельном участке с кадастровым номером 04:08:070101:150 :

1.	Земельный участок является обособленным земельным участокм в составе единого землепользования с кадастровым №04:08:070101:151

Сведения об уточняемых земельных участках

1. Сведения о характерных точках границы уточняемого земельного участка с кадастровым номером 04:08:070101:162 :

Система координат **Зона № -**

Обозначение характерных точек границ	Координаты, м				Метод определения координат	Формулы, примененные для расчета средней квадратической погрешности определения координат характерных точек границ (Mt), с подставленными в такие формулы значениями и итоговые (вычисленные) значения Mt, м	Описание закрепления точки
	содержатся в Едином государственном реестре недвижимости		определены в результате выполнения комплексных кадастровых работ				
	X	Y	X	Y			
1	2	3	4	5	6	7	8
-	-	-	-	-	-	-	-

2. Сведения о частях границ уточняемого земельного участка с кадастровым номером 04:08:070101:162 :

Обозначение части границ		Горизонтальное проложение (S), м	Описание прохождения части границ	Сведения о согласовании местоположения границ (согласовано/спорное)
от т.	до т.			
1	2	3	4	5
-	-	-	-	-

3. Сведения о характеристиках уточняемого земельного участка с кадастровым номером 04:08:070101:162 :

№ п/п	Наименование характеристики земельного участка	Значение характеристики
1	2	3
1.	Адрес земельного участка	-
1.1.	Сведения о местоположении земельного участка (при отсутствии адреса) в структурированном в соответствии с федеральной информационной адресной системой виде	-
1.2.	Дополнительные сведения о местоположении земельного участка	-
2.	Площадь земельного участка ± величина погрешности определения (вычисления) площади (Р ± ΔР), м2	2938 ± 19
3.	Формула, примененная для вычисления предельной погрешности определения площади земельного участка, с подставленными значениями и итоговые (вычисленные) значения (ΔР), м2	ΔР=3.5*Mt*√P=3.5*0,1*√2938=19
4.	Площадь земельного участка согласно сведениям Единого государственного реестра недвижимости (Ркад), м2	3475
5.	Оценка расхождения Р и Ркад (Р - Ркад), м2	537
6.	Предельные минимальный и максимальный размеры земельного участка (Рмин и Рмакс), м2	1000 1800
7.	Вид (виды) разрешенного использования	-
7.1.	Дополнительные сведения об использовании земельного участка	-
8.	Кадастровый или иной государственный учетный номер (инвентарный) здания, сооружения, объекта незавершенного строительства, расположенного на земельном участке	-

3. Сведения о характеристиках уточняемого земельного участка с кадастровым номером 04:08:070101:162 :

№ п/п	Наименование характеристики земельного участка	Значение характеристики
1	**2**	**3**
9.	Сведения о земельных участках (землях общего пользования, территории общего пользования), посредством которых обеспечивается доступ	Земли общего пользования
10.	Иные сведения	-

4. Пояснения к сведениям об уточняемом земельном участке с кадастровым номером 04:08:070101:162 :

1.	Земельный участок является единым землепользованием.

Сведения об уточняемых земельных участках

1. Сведения о характерных точках границы уточняемого земельного участка с кадастровым номером 04:08:070101:56 :

Система координат МСК-04, зона 1 **Зона №1**

Обозначение характерных точек границ	Координаты, м				Метод определения координат	Формулы, примененные для расчета средней квадратической погрешности определения координат характерных точек границ (Mt), с подставленными в такие формулы значениями и итоговые (вычисленные) значения Mt, м	Описание закрепления точки
	содержатся в Едином государственном реестре недвижимости		определены в результате выполнения комплексных кадастровых работ				
	X	Y	X	Y			
1	2	3	4	5	6	7	8
н32У	-	-	457979.21	1334489.24	Метод спутниковых геодезических измерений (определений)	-	-
н33У	-	-	457949.40	1334522.13	Метод спутниковых геодезических измерений (определений)	-	-
н34У	-	-	457931.86	1334506.33	Метод спутниковых геодезических измерений (определений)	-	-
н35У	-	-	457925.64	1334500.56	Метод спутниковых геодезических измерений (определений)	-	-
н36У	-	-	457907.30	1334484.37	Метод спутниковых геодезических измерений (определений)	-	-
н37У	-	-	457926.26	1334465.21	Метод спутниковых геодезических измерений (определений)	-	-
н38У	-	-	457939.15	1334452.96	Метод спутниковых геодезических измерений (определений)	-	-
н32У	-	-	457979.21	1334489.24	Метод спутниковых геодезических измерений (определений)	-	-

2. Сведения о частях границ уточняемого земельного участка с кадастровым номером 04:08:070101:56 :

Обозначение части границ		Горизонтальное проложение (S), м	Описание прохождения части границ	Сведения о согласовании местоположения границ (согласовано/спорное)
от т.	до т.			
1	2	3	4	5
н32У	н33У	44.39	-	-

2. Сведения о частях границ уточняемого земельного участка с кадастровым номером 04:08:070101:56 :

Обозначение части границ		Горизонтальное проложение (S), м	Описание прохождения части границ	Сведения о согласовании местоположения границ (согласовано/спорное)
от т.	до т.			
1	2	3	4	5
н33У	н34У	23.61	-	-
н34У	н35У	8.48	-	-
н35У	н36У	24.46	-	-
н36У	н37У	26.96	-	-
н37У	н38У	17.78	-	-
н38У	н32У	54.05	-	-

3. Сведения о характеристиках уточняемого земельного участка с кадастровым номером 04:08:070101:56 :

№ п/п	Наименование характеристики земельного участка	Значение характеристики
1	2	3
1.	Адрес земельного участка	-
1.1.	Сведения о местоположении земельного участка (при отсутствии адреса) в структурированном в соответствии с федеральной информационной адресной системой виде	-
1.2.	Дополнительные сведения о местоположении земельного участка	-
2.	Площадь земельного участка ± величина погрешности определения (вычисления) площади (Р ± ΔР), м2	2465.41 ± 17.38
3.	Формула, примененная для вычисления предельной погрешности определения площади земельного участка, с подставленными значениями и итоговые (вычисленные) значения (ΔР), м2	ΔР=3.5*Mt*√P=3.5*0,1*√2465.41=17.38
4.	Площадь земельного участка согласно сведениям Единого государственного реестра недвижимости (Ркад), м2	-
5.	Оценка расхождения Р и Ркад (Р - Ркад), м2	-
6.	Предельные минимальный и максимальный размеры земельного участка (Рмин и Рмакс), м2	1000 1800
7.	Вид (виды) разрешенного использования	-
7.1.	Дополнительные сведения об использовании земельного участка	-
8.	Кадастровый или иной государственный учетный номер (инвентарный) здания, сооружения, объекта незавершенного строительства, расположенного на земельном участке	-
9.	Сведения о земельных участках (землях общего пользования, территории общего пользования), посредством которых обеспечивается доступ	Земли общего пользования
10.	Иные сведения	-

4. Пояснения к сведениям об уточняемом земельном участке с кадастровым номером 04:08:070101:56 :

1.	Земельный участок является обособленным земельным участокм в составе единого землепользования с кадастровым №04:08:070101:162

Сведения об уточняемых земельных участках

1. Сведения о характерных точках границы уточняемого земельного участка с кадастровым номером 04:08:070101:161 :

Система координат МСК-04, зона 1 **Зона №1**

Обозначение характерных точек границ	Координаты, м				Метод определения координат	Формулы, примененные для расчета средней квадратической погрешности определения координат характерных точек границ (Mt), с подставленными в такие формулы значениями и итоговые (вычисленные) значения Mt, м	Описание закрепления точки
	содержатся в Едином государственном реестре недвижимости		определены в результате выполнения комплексных кадастровых работ				
	X	Y	X	Y			
1	2	3	4	5	6	7	8
1976	-	-	457985.29	1334482.53	Метод спутниковых геодезических измерений (определений)	-	-
н32У	-	-	457979.21	1334489.24	Метод спутниковых геодезических измерений (определений)	-	-
н38У	-	-	457939.15	1334452.96	Метод спутниковых геодезических измерений (определений)	-	-
1977	-	-	457945.35	1334447.06	Метод спутниковых геодезических измерений (определений)	-	-
1976	-	-	457985.29	1334482.53	Метод спутниковых геодезических измерений (определений)	-	-

2. Сведения о частях границ уточняемого земельного участка с кадастровым номером 04:08:070101:161 :

Обозначение части границ		Горизонтальное проложение (S), м	Описание прохождения части границ	Сведения о согласовании местоположения границ (согласовано/спорное)
от т.	до т.			
1	2	3	4	5
1976	н32У	9.05	-	-
н32У	н38У	54.05	-	-
н38У	1977	8.56	-	-
1977	1976	53.42	-	-

3. Сведения о характеристиках уточняемого земельного участка с кадастровым номером 04:08:070101:161 :

№ п/п	Наименование характеристики земельного участка	Значение характеристики
1	2	3
1.	Адрес земельного участка	-

3. Сведения о характеристиках уточняемого земельного участка с кадастровым номером 04:08:070101:161 :

№ п/п	Наименование характеристики земельного участка	Значение характеристики
1	2	3
1.1.	Сведения о местоположении земельного участка (при отсутствии адреса) в структурированном в соответствии с федеральной информационной адресной системой виде	-
1.2.	Дополнительные сведения о местоположении земельного участка	-
2.	Площадь земельного участка ± величина погрешности определения (вычисления) площади (Р ± ΔР), м2	472.47 ± 7.61
3.	Формула, примененная для вычисления предельной погрешности определения площади земельного участка, с подставленными значениями и итоговые (вычисленные) значения (ΔР), м2	ΔР=3.5*Mt*√P=3.5*0,1*√472.47=7.61
4.	Площадь земельного участка согласно сведениям Единого государственного реестра недвижимости (Ркад), м2	-
5.	Оценка расхождения Р и Ркад (Р - Ркад), м2	-
6.	Предельные минимальный и максимальный размеры земельного участка (Рмин и Рмакс), м2	1000 1800
7.	Вид (виды) разрешенного использования	-
7.1.	Дополнительные сведения об использовании земельного участка	-
8.	Кадастровый или иной государственный учетный номер (инвентарный) здания, сооружения, объекта незавершенного строительства, расположенного на земельном участке	-
9.	Сведения о земельных участках (землях общего пользования, территории общего пользования), посредством которых обеспечивается доступ	Земли общего пользования
10.	Иные сведения	-

4. Пояснения к сведениям об уточняемом земельном участке с кадастровым номером 04:08:070101:161 :

1.	Земельный участок является обособленным земельным участокм в составе единого землепользования с кадастровым №04:08:070101:162

Сведения об уточняемых земельных участках

1. Сведения о характерных точках границы уточняемого земельного участка с кадастровым номером 04:08:070101:175 :

Система координат **Зона № -**

Обозначение характерных точек границ	Координаты, м				Метод определения координат	Формулы, примененные для расчета средней квадратической погрешности определения координат характерных точек границ (Mt), с подставленными в такие формулы значениями и итоговые (вычисленные) значения Mt, м	Описание закрепления точки
	содержатся в Едином государственном реестре недвижимости		определены в результате выполнения комплексных кадастровых работ				
	X	Y	X	Y			
1	2	3	4	5	6	7	8
-	-	-	-	-	-	-	-

2. Сведения о частях границ уточняемого земельного участка с кадастровым номером 04:08:070101:175 :

Обозначение части границ		Горизонтальное проложение (S), м	Описание прохождения части границ	Сведения о согласовании местоположения границ (согласовано/спорное)
от т.	до т.			
1	2	3	4	5
-	-	-	-	-

3. Сведения о характеристиках уточняемого земельного участка с кадастровым номером 04:08:070101:175 :

№ п/п	Наименование характеристики земельного участка	Значение характеристики
1	2	3
1.	Адрес земельного участка	-
1.1.	Сведения о местоположении земельного участка (при отсутствии адреса) в структурированном в соответствии с федеральной информационной адресной системой виде	-
1.2.	Дополнительные сведения о местоположении земельного участка	-
2.	Площадь земельного участка ± величина погрешности определения (вычисления) площади (Р ± ΔР), м2	3166 ± 20
3.	Формула, примененная для вычисления предельной погрешности определения площади земельного участка, с подставленными значениями и итоговые (вычисленные) значения (ΔР), м2	ΔР=3.5*Mt*√P=3.5*0,1*√3166=20
4.	Площадь земельного участка согласно сведениям Единого государственного реестра недвижимости (Ркад), м2	3498
5.	Оценка расхождения Р и Ркад (Р - Ркад), м2	332
6.	Предельные минимальный и максимальный размеры земельного участка (Рмин и Рмакс), м2	1000 1800
7.	Вид (виды) разрешенного использования	-
7.1.	Дополнительные сведения об использовании земельного участка	-
8.	Кадастровый или иной государственный учетный номер (инвентарный) здания, сооружения, объекта незавершенного строительства, расположенного на земельном участке	-

3. Сведения о характеристиках уточняемого земельного участка с кадастровым номером 04:08:070101:175 :

№ п/п	Наименование характеристики земельного участка	Значение характеристики
1	**2**	**3**
9.	Сведения о земельных участках (землях общего пользования, территории общего пользования), посредством которых обеспечивается доступ	Земли общего пользования
10.	Иные сведения	-

4. Пояснения к сведениям об уточняемом земельном участке с кадастровым номером 04:08:070101:175 :

1.	Земельный участок является единым землепользованием.

Сведения об уточняемых земельных участках

1. Сведения о характерных точках границы уточняемого земельного участка с кадастровым номером 04:08:070101:173 :

Система координат МСК-04, зона 1 **Зона №1**

Обозначение характерных точек границ	Координаты, м				Метод определения координат	Формулы, примененные для расчета средней квадратической погрешности определения координат характерных точек границ (Mt), с подставленными в такие формулы значениями и итоговые (вычисленные) значения Mt, м	Описание закрепления точки
	содержатся в Едином государственном реестре недвижимости		определены в результате выполнения комплексных кадастровых работ				
	X	Y	X	Y			
1	2	3	4	5	6	7	8
н39У	-	-	457288.87	1335210.56	Метод спутниковых геодезических измерений (определений)	-	-
н40У	-	-	457287.76	1335211.66	Метод спутниковых геодезических измерений (определений)	-	-
н41У	-	-	457283.00	1335221.18	Метод спутниковых геодезических измерений (определений)	-	-
н42У	-	-	457274.40	1335235.40	Метод спутниковых геодезических измерений (определений)	-	-
н43У	-	-	457265.23	1335235.74	Метод спутниковых геодезических измерений (определений)	-	-
н44У	-	-	457261.06	1335245.34	Метод спутниковых геодезических измерений (определений)	-	-
н45У	-	-	457255.94	1335248.27	Метод спутниковых геодезических измерений (определений)	-	-
н46У	-	-	457242.49	1335277.07	Метод спутниковых геодезических измерений (определений)	-	-
н47У	-	-	457236.71	1335294.00	Метод спутниковых геодезических измерений (определений)	-	-
н48У	-	-	457232.86	1335302.30	Метод спутниковых геодезических измерений (определений)	-	-

1. Сведения о характерных точках границы уточняемого земельного участка с кадастровым номером 04:08:070101:173 :

Система координат МСК-04, зона 1 **Зона №1**

Обозначение характерных точек границ	Координаты, м				Метод определения координат	Формулы, примененные для расчета средней квадратической погрешности определения координат характерных точек границ (Mt), с подставленными в такие формулы значениями и итоговые (вычисленные) значения Mt, м	Описание закрепления точки
	содержатся в Едином государственном реестре недвижимости		определены в результате выполнения комплексных кадастровых работ				
	X	Y	X	Y			
1	2	3	4	5	6	7	8
н49У	-	-	457208.02	1335293.18	Метод спутниковых геодезических измерений (определений)	-	-
н50У	-	-	457213.02	1335282.08	Метод спутниковых геодезических измерений (определений)	-	-
2040	-	-	457218.62	1335269.72	Метод спутниковых геодезических измерений (определений)	-	-
2039	-	-	457245.21	1335222.43	Метод спутниковых геодезических измерений (определений)	-	-
2038	-	-	457252.05	1335224.23	Метод спутниковых геодезических измерений (определений)	-	-
2037	-	-	457256.80	1335216.41	Метод спутниковых геодезических измерений (определений)	-	-
2036	-	-	457259.22	1335214.65	Метод спутниковых геодезических измерений (определений)	-	-
2035	-	-	457267.63	1335198.93	Метод спутниковых геодезических измерений (определений)	-	-
н39У	-	-	457288.87	1335210.56	Метод спутниковых геодезических измерений (определений)	-	-

2. Сведения о частях границ уточняемого земельного участка с кадастровым номером 04:08:070101:173 :

Обозначение части границ		Горизонтальное проложение (S), м	Описание прохождения части границ	Сведения о согласовании местоположения границ (согласовано/спорное)
от т.	до т.			
1	2	3	4	5
н39У	н40У	1.56	-	-

2. Сведения о частях границ уточняемого земельного участка с кадастровым номером 04:08:070101:173 :

Обозначение части границ		Горизонтальное проложение (S), м	Описание прохождения части границ	Сведения о согласовании местоположения границ (согласовано/спорное)
от т.	до т.			
1	2	3	4	5
н40У	н41У	10.64	-	-
н41У	н42У	16.62	-	-
н42У	н43У	9.18	-	-
н43У	н44У	10.47	-	-
н44У	н45У	5.90	-	-
н45У	н46У	31.79	-	-
н46У	н47У	17.89	-	-
н47У	н48У	9.15	-	-
н48У	н49У	26.46	-	-
н49У	н50У	12.17	-	-
н50У	2040	13.57	-	-
2040	2039	54.25	-	-
2039	2038	7.07	-	-
2038	2037	9.15	-	-
2037	2036	2.99	-	-
2036	2035	17.83	-	-
2035	н39У	24.22	-	-

3. Сведения о характеристиках уточняемого земельного участка с кадастровым номером 04:08:070101:173 :

№ п/п	Наименование характеристики земельного участка	Значение характеристики
1	2	3
1.	Адрес земельного участка	-
1.1.	Сведения о местоположении земельного участка (при отсутствии адреса) в структурированном в соответствии с федеральной информационной адресной системой виде	-
1.2.	Дополнительные сведения о местоположении земельного участка	-
2.	Площадь земельного участка ± величина погрешности определения (вычисления) площади (Р ± ΔР), м2	2671.81 ± 18.09
3.	Формула, примененная для вычисления предельной погрешности определения площади земельного участка, с подставленными значениями и итоговые (вычисленные) значения (ΔР), м2	ΔР=3.5*Mt*√P=3.5*0,1*√2671.81=18.09
4.	Площадь земельного участка согласно сведениям Единого государственного реестра недвижимости (Ркад), м2	-
5.	Оценка расхождения Р и Ркад (Р - Ркад), м2	-
6.	Предельные минимальный и максимальный размеры земельного участка (Рмин и Рмакс), м2	1000 1800
7.	Вид (виды) разрешенного использования	-
7.1.	Дополнительные сведения об использовании земельного участка	-

3. Сведения о характеристиках уточняемого земельного участка с кадастровым номером 04:08:070101:173 :

№ п/п	Наименование характеристики земельного участка	Значение характеристики
1	2	3
8.	Кадастровый или иной государственный учетный номер (инвентарный) здания, сооружения, объекта незавершенного строительства, расположенного на земельном участке	-
9.	Сведения о земельных участках (землях общего пользования, территории общего пользования), посредством которых обеспечивается доступ	Земли общего пользования
10.	Иные сведения	-

4. Пояснения к сведениям об уточняемом земельном участке с кадастровым номером 04:08:070101:173 :

1.	Земельный участок является обособленным земельным участокм в составе единого землепользования с кадастровым №04:08:070101:175

Сведения об уточняемых земельных участках

1. Сведения о характерных точках границы уточняемого земельного участка с кадастровым номером 04:08:070101:174 :

Система координат МСК-04, зона 1 **Зона №1**

Обозначение характерных точек границ	Координаты, м				Метод определения координат	Формулы, примененные для расчета средней квадратической погрешности определения координат характерных точек границ (Mt), с подставленными в такие формулы значениями и итоговые (вычисленные) значения Mt, м	Описание закрепления точки
	содержатся в Едином государственном реестре недвижимости		определены в результате выполнения комплексных кадастровых работ				
	X	Y	X	Y			
1	2	3	4	5	6	7	8
н48У	-	-	457232.86	1335302.30	Метод спутниковых геодезических измерений (определений)	-	-
н51У	-	-	457226.37	1335318.86	Метод спутниковых геодезических измерений (определений)	-	-
н52У	-	-	457199.77	1335309.86	Метод спутниковых геодезических измерений (определений)	-	-
н49У	-	-	457208.02	1335293.18	Метод спутниковых геодезических измерений (определений)	-	-
н48У	-	-	457232.86	1335302.30	Метод спутниковых геодезических измерений (определений)	-	-

2. Сведения о частях границ уточняемого земельного участка с кадастровым номером 04:08:070101:174 :

Обозначение части границ		Горизонтальное проложение (S), м	Описание прохождения части границ	Сведения о согласовании местоположения границ (согласовано/спорное)
от т.	до т.			
1	2	3	4	5
н48У	н51У	17.79	-	-
н51У	н52У	28.08	-	-
н52У	н49У	18.61	-	-
н49У	н48У	26.46	-	-

3. Сведения о характеристиках уточняемого земельного участка с кадастровым номером 04:08:070101:174 :

№ п/п	Наименование характеристики земельного участка	Значение характеристики
1	2	3
1.	Адрес земельного участка	-

3. Сведения о характеристиках уточняемого земельного участка с кадастровым номером 04:08:070101:174 :

№ п/п	Наименование характеристики земельного участка	Значение характеристики
1	2	3
1.1.	Сведения о местоположении земельного участка (при отсутствии адреса) в структурированном в соответствии с федеральной информационной адресной системой виде	-
1.2.	Дополнительные сведения о местоположении земельного участка	-
2.	Площадь земельного участка ± величина погрешности определения (вычисления) площади (Р ± ΔР), м2	494.24 ± 7.78
3.	Формула, примененная для вычисления предельной погрешности определения площади земельного участка, с подставленными значениями и итоговые (вычисленные) значения (ΔР), м2	ΔР=3.5*Mt*√P=3.5*0,1*√494.24=7.78
4.	Площадь земельного участка согласно сведениям Единого государственного реестра недвижимости (Ркад), м2	-
5.	Оценка расхождения Р и Ркад (Р - Ркад), м2	-
6.	Предельные минимальный и максимальный размеры земельного участка (Рмин и Рмакс), м2	1000 1800
7.	Вид (виды) разрешенного использования	-
7.1.	Дополнительные сведения об использовании земельного участка	-
8.	Кадастровый или иной государственный учетный номер (инвентарный) здания, сооружения, объекта незавершенного строительства, расположенного на земельном участке	-
9.	Сведения о земельных участках (землях общего пользования, территории общего пользования), посредством которых обеспечивается доступ	Земли общего пользования
10.	Иные сведения	-

4. Пояснения к сведениям об уточняемом земельном участке с кадастровым номером 04:08:070101:174 :

1.	Земельный участок является обособленным земельным участокм в составе единого землепользования с кадастровым №04:08:070101:175

Сведения об уточняемых земельных участках

1. Сведения о характерных точках границы уточняемого земельного участка с кадастровым номером 04:08:070101:1 :

Система координат МСК-04, зона 1 **Зона №1**

Обозначение характерных точек границ	Координаты, м				Метод определения координат	Формулы, примененные для расчета средней квадратической погрешности определения координат характерных точек границ (Mt), с подставленными в такие формулы значениями и итоговые (вычисленные) значения Mt, м	Описание закрепления точки
	содержатся в Едином государственном реестре недвижимости		определены в результате выполнения комплексных кадастровых работ				
	X	Y	X	Y			
1	2	3	4	5	6	7	8
н53У	-	-	458018.89	1335625.22	Метод спутниковых геодезических измерений (определений)	-	-
428	-	-	458018.74	1335626.05	Метод спутниковых геодезических измерений (определений)	-	-
427	-	-	458016.56	1335638.46	Метод спутниковых геодезических измерений (определений)	-	-
426	-	-	458018.45	1335640.14	Метод спутниковых геодезических измерений (определений)	-	-
425	-	-	458027.69	1335642.56	Метод спутниковых геодезических измерений (определений)	-	-
1688	-	-	458024.52	1335661.98	Метод спутниковых геодезических измерений (определений)	-	-
748	-	-	457984.94	1335656.37	Метод спутниковых геодезических измерений (определений)	-	-
н54У	-	-	457968.62	1335648.95	Метод спутниковых геодезических измерений (определений)	-	-
н55У	-	-	457970.95	1335642.00	Метод спутниковых геодезических измерений (определений)	-	-
н56У	-	-	457955.21	1335635.02	Метод спутниковых геодезических измерений (определений)	-	-

1. Сведения о характерных точках границы уточняемого земельного участка с кадастровым номером 04:08:070101:1 :

Система координат МСК-04, зона 1 **Зона №1**

Обозначение характерных точек границ	Координаты, м				Метод определения координат	Формулы, примененные для расчета средней квадратической погрешности определения координат характерных точек границ (Mt), с подставленными в такие формулы значениями и итоговые (вычисленные) значения Mt, м	Описание закрепления точки
	содержатся в Едином государственном реестре недвижимости		определены в результате выполнения комплексных кадастровых работ				
	X	Y	X	Y			
1	2	3	4	5	6	7	8
н57У	-	-	457952.56	1335632.77	Метод спутниковых геодезических измерений (определений)	-	-
н58У	-	-	457949.86	1335627.92	Метод спутниковых геодезических измерений (определений)	-	-
н59У	-	-	457951.41	1335621.62	Метод спутниковых геодезических измерений (определений)	-	-
н60У	-	-	457940.21	1335617.52	Метод спутниковых геодезических измерений (определений)	-	-
н61У	-	-	457939.96	1335618.27	Метод спутниковых геодезических измерений (определений)	-	-
н62У	-	-	457921.79	1335612.01	Метод спутниковых геодезических измерений (определений)	-	-
1222	-	-	457929.51	1335591.45	Метод спутниковых геодезических измерений (определений)	-	-
1170	-	-	457936.45	1335575.22	Метод спутниковых геодезических измерений (определений)	-	-
1169	-	-	457972.48	1335592.30	Метод спутниковых геодезических измерений (определений)	-	-
1658	-	-	457967.76	1335601.61	Метод спутниковых геодезических измерений (определений)	-	-
1657	-	-	457984.08	1335611.92	Метод спутниковых геодезических измерений (определений)	-	-

1. Сведения о характерных точках границы уточняемого земельного участка с кадастровым номером 04:08:070101:1 :

Система координат МСК-04, зона 1 **Зона №1**

Обозначение характерных точек границ	Координаты, м				Метод определения координат	Формулы, примененные для расчета средней квадратической погрешности определения координат характерных точек границ (Mt), с подставленными в такие формулы значениями и итоговые (вычисленные) значения Mt, м	Описание закрепления точки
	содержатся в Едином государственном реестре недвижимости		определены в результате выполнения комплексных кадастровых работ				
	X	Y	X	Y			
1	2	3	4	5	6	7	8
1656	-	-	457997.14	1335619.44	Метод спутниковых геодезических измерений (определений)	-	-
н53У	-	-	458018.89	1335625.22	Метод спутниковых геодезических измерений (определений)	-	-

2. Сведения о частях границ уточняемого земельного участка с кадастровым номером 04:08:070101:1 :

Обозначение части границ		Горизонтальное проложение (S), м	Описание прохождения части границ	Сведения о согласовании местоположения границ (согласовано/спорное)
от т.	до т.			
1	2	3	4	5
н53У	428	0.84	-	-
428	427	12.60	-	-
427	426	2.53	-	-
426	425	9.55	-	-
425	1688	19.68	-	-
1688	748	39.98	-	-
748	н54У	17.93	-	-
н54У	н55У	7.33	-	-
н55У	н56У	17.22	-	-
н56У	н57У	3.48	-	-
н57У	н58У	5.55	-	-
н58У	н59У	6.49	-	-
н59У	н60У	11.93	-	-
н60У	н61У	0.79	-	-
н61У	н62У	19.22	-	-
н62У	1222	21.96	-	-
1222	1170	17.65	-	-
1170	1169	39.87	-	-
1169	1658	10.44	-	-
1658	1657	19.30	-	-
1657	1656	15.07	-	-

2. Сведения о частях границ уточняемого земельного участка с кадастровым номером 04:08:070101:1 :

Обозначение части границ		Горизонтальное проложение (S), м	Описание прохождения части границ	Сведения о согласовании местоположения границ (согласовано/спорное)
от т.	до т.			
1	2	3	4	5
1656	н53У	22.50	-	-

3. Сведения о характеристиках уточняемого земельного участка с кадастровым номером 04:08:070101:1 :

№ п/п	Наименование характеристики земельного участка	Значение характеристики
1	2	3
1.	Адрес земельного участка	-
1.1.	Сведения о местоположении земельного участка (при отсутствии адреса) в структурированном в соответствии с федеральной информационной адресной системой виде	-
1.2.	Дополнительные сведения о местоположении земельного участка	-
2.	Площадь земельного участка ± величина погрешности определения (вычисления) площади (Р ± ΔР), м2	3990 ± 22
3.	Формула, примененная для вычисления предельной погрешности определения площади земельного участка, с подставленными значениями и итоговые (вычисленные) значения (ΔР), м2	ΔР=3.5*Mt*√P=3.5*0,1*√3990=22
4.	Площадь земельного участка согласно сведениям Единого государственного реестра недвижимости (Ркад), м2	3000
5.	Оценка расхождения Р и Ркад (Р - Ркад), м2	990
6.	Предельные минимальный и максимальный размеры земельного участка (Рмин и Рмакс), м2	1000 1800
7.	Вид (виды) разрешенного использования	-
7.1.	Дополнительные сведения об использовании земельного участка	-
8.	Кадастровый или иной государственный учетный номер (инвентарный) здания, сооружения, объекта незавершенного строительства, расположенного на земельном участке	-
9.	Сведения о земельных участках (землях общего пользования, территории общего пользования), посредством которых обеспечивается доступ	Земли общего пользования
10.	Иные сведения	-

4. Пояснения к сведениям об уточняемом земельном участке с кадастровым номером 04:08:070101:1 :

1.	-

Сведения об уточняемых земельных участках

1. Сведения о характерных точках границы уточняемого земельного участка с кадастровым номером 04:08:070101:3 :

Система координат МСК-04, зона 1 **Зона №1**

Обозначение характерных точек границ	Координаты, м				Метод определения координат	Формулы, примененные для расчета средней квадратической погрешности определения координат характерных точек границ (Mt), с подставленными в такие формулы значениями и итоговые (вычисленные) значения Mt, м	Описание закрепления точки
	содержатся в Едином государственном реестре недвижимости		определены в результате выполнения комплексных кадастровых работ				
	X	Y	X	Y			
1	2	3	4	5	6	7	8
н63У	-	-	457167.21	1335070.69	Метод спутниковых геодезических измерений (определений)	-	-
н64У	-	-	457154.74	1335087.01	Метод спутниковых геодезических измерений (определений)	-	-
н65У	-	-	457137.04	1335115.31	Метод спутниковых геодезических измерений (определений)	-	-
н66У	-	-	457128.75	1335110.83	Метод спутниковых геодезических измерений (определений)	-	-
н67У	-	-	457135.09	1335100.00	Метод спутниковых геодезических измерений (определений)	-	-
н68У	-	-	457153.65	1335063.77	Метод спутниковых геодезических измерений (определений)	-	-
н69У	-	-	457158.48	1335066.79	Метод спутниковых геодезических измерений (определений)	-	-
н63У	-	-	457167.21	1335070.69	Метод спутниковых геодезических измерений (определений)	-	-

2. Сведения о частях границ уточняемого земельного участка с кадастровым номером 04:08:070101:3 :

Обозначение части границ		Горизонтальное проложение (S), м	Описание прохождения части границ	Сведения о согласовании местоположения границ (согласовано/спорное)
от т.	до т.			
1	2	3	4	5
н63У	н64У	20.54	-	-

2. Сведения о частях границ уточняемого земельного участка с кадастровым номером 04:08:070101:3 :

Обозначение части границ		Горизонтальное проложение (S), м	Описание прохождения части границ	Сведения о согласовании местоположения границ (согласовано/спорное)
от т.	до т.			
1	2	3	4	5
н64У	н65У	33.38	-	-
н65У	н66У	9.42	-	-
н66У	н67У	12.55	-	-
н67У	н68У	40.71	-	-
н68У	н69У	5.70	-	-
н69У	н63У	9.56	-	-

3. Сведения о характеристиках уточняемого земельного участка с кадастровым номером 04:08:070101:3 :

№ п/п	Наименование характеристики земельного участка	Значение характеристики
1	2	3
1.	Адрес земельного участка	-
1.1.	Сведения о местоположении земельного участка (при отсутствии адреса) в структурированном в соответствии с федеральной информационной адресной системой виде	-
1.2.	Дополнительные сведения о местоположении земельного участка	-
2.	Площадь земельного участка ± величина погрешности определения (вычисления) площади (Р ± ΔР), м2	608 ± 9
3.	Формула, примененная для вычисления предельной погрешности определения площади земельного участка, с подставленными значениями и итоговые (вычисленные) значения (ΔР), м2	ΔР=3.5*Mt*√P=3.5*0,1*√608=9
4.	Площадь земельного участка согласно сведениям Единого государственного реестра недвижимости (Ркад), м2	533
5.	Оценка расхождения Р и Ркад (Р - Ркад), м2	75
6.	Предельные минимальный и максимальный размеры земельного участка (Рмин и Рмакс), м2	1000 1800
7.	Вид (виды) разрешенного использования	-
7.1.	Дополнительные сведения об использовании земельного участка	-
8.	Кадастровый или иной государственный учетный номер (инвентарный) здания, сооружения, объекта незавершенного строительства, расположенного на земельном участке	-
9.	Сведения о земельных участках (землях общего пользования, территории общего пользования), посредством которых обеспечивается доступ	Земли общего пользования
10.	Иные сведения	-

4. Пояснения к сведениям об уточняемом земельном участке с кадастровым номером 04:08:070101:3 :

1.	-

Сведения об уточняемых земельных участках

1. Сведения о характерных точках границы уточняемого земельного участка с кадастровым номером 04:08:070101:4 :

Система координат МСК-04, зона 1 **Зона №1**

Обозначение характерных точек границ	Координаты, м				Метод определения координат	Формулы, примененные для расчета средней квадратической погрешности определения координат характерных точек границ (Mt), с подставленными в такие формулы значениями и итоговые (вычисленные) значения Mt, м	Описание закрепления точки
	содержатся в Едином государственном реестре недвижимости		определены в результате выполнения комплексных кадастровых работ				
	X	Y	X	Y			
1	2	3	4	5	6	7	8
н70У	-	-	458029.02	1335460.10	Метод спутниковых геодезических измерений (определений)	-	-
н71У	-	-	458031.40	1335456.98	Метод спутниковых геодезических измерений (определений)	-	-
н72У	-	-	458062.10	1335474.48	Метод спутниковых геодезических измерений (определений)	-	-
н73У	-	-	458061.43	1335475.80	Метод спутниковых геодезических измерений (определений)	-	-
н74У	-	-	458053.08	1335494.24	Метод спутниковых геодезических измерений (определений)	-	-
н75У	-	-	458047.91	1335502.20	Метод спутниковых геодезических измерений (определений)	-	-
н76У	-	-	458028.80	1335491.13	Метод спутниковых геодезических измерений (определений)	-	-
н77У	-	-	458016.34	1335500.53	Метод спутниковых геодезических измерений (определений)	-	-
н78У	-	-	458002.45	1335523.51	Метод спутниковых геодезических измерений (определений)	-	-
н79У	-	-	457978.77	1335502.44	Метод спутниковых геодезических измерений (определений)	-	-

1. Сведения о характерных точках границы уточняемого земельного участка с кадастровым номером 04:08:070101:4 :

Система координат МСК-04, зона 1 **Зона №1**

Обозначение характерных точек границ	Координаты, м				Метод определения координат	Формулы, примененные для расчета средней квадратической погрешности определения координат характерных точек границ (Mt), с подставленными в такие формулы значениями и итоговые (вычисленные) значения Mt, м	Описание закрепления точки
	содержатся в Едином государственном реестре недвижимости		определены в результате выполнения комплексных кадастровых работ				
	X	Y	X	Y			
1	2	3	4	5	6	7	8
н80У	-	-	457981.03	1335498.80	Метод спутниковых геодезических измерений (определений)	-	-
н81У	-	-	457986.66	1335491.68	Метод спутниковых геодезических измерений (определений)	-	-
н82У	-	-	458003.51	1335498.17	Метод спутниковых геодезических измерений (определений)	-	-
н83У	-	-	458011.20	1335490.37	Метод спутниковых геодезических измерений (определений)	-	-
н84У	-	-	458019.29	1335476.64	Метод спутниковых геодезических измерений (определений)	-	-
н85У	-	-	458020.57	1335474.29	Метод спутниковых геодезических измерений (определений)	-	-
н86У	-	-	458025.79	1335466.01	Метод спутниковых геодезических измерений (определений)	-	-
н87У	-	-	458027.65	1335461.38	Метод спутниковых геодезических измерений (определений)	-	-
н70У	-	-	458029.02	1335460.10	Метод спутниковых геодезических измерений (определений)	-	-

2. Сведения о частях границ уточняемого земельного участка с кадастровым номером 04:08:070101:4 :

Обозначение части границ		Горизонтальное проложение (S), м	Описание прохождения части границ	Сведения о согласовании местоположения границ (согласовано/спорное)
от т.	до т.			
1	2	3	4	5
н70У	н71У	3.92	-	-

2. Сведения о частях границ уточняемого земельного участка с кадастровым номером 04:08:070101:4 :

Обозначение части границ		Горизонтальное проложение (S), м	Описание прохождения части границ	Сведения о согласовании местоположения границ (согласовано/спорное)
от т.	до т.			
1	2	3	4	5
н71У	н72У	35.34	-	-
н72У	н73У	1.48	-	-
н73У	н74У	20.24	-	-
н74У	н75У	9.49	-	-
н75У	н76У	22.08	-	-
н76У	н77У	15.61	-	-
н77У	н78У	26.85	-	-
н78У	н79У	31.70	-	-
н79У	н80У	4.28	-	-
н80У	н81У	9.08	-	-
н81У	н82У	18.06	-	-
н82У	н83У	10.95	-	-
н83У	н84У	15.94	-	-
н84У	н85У	2.68	-	-
н85У	н86У	9.79	-	-
н86У	н87У	4.99	-	-
н87У	н70У	1.87	-	-

3. Сведения о характеристиках уточняемого земельного участка с кадастровым номером 04:08:070101:4 :

№ п/п	Наименование характеристики земельного участка	Значение характеристики
1	2	3
1.	Адрес земельного участка	-
1.1.	Сведения о местоположении земельного участка (при отсутствии адреса) в структурированном в соответствии с федеральной информационной адресной системой виде	-
1.2.	Дополнительные сведения о местоположении земельного участка	-
2.	Площадь земельного участка ± величина погрешности определения (вычисления) площади (Р ± ΔР), м2	1955 ± 15
3.	Формула, примененная для вычисления предельной погрешности определения площади земельного участка, с подставленными значениями и итоговые (вычисленные) значения (ΔР), м2	ΔР=3.5*Mt*√P=3.5*0,1*√1955=15
4.	Площадь земельного участка согласно сведениям Единого государственного реестра недвижимости (Ркад), м2	2138
5.	Оценка расхождения Р и Ркад (Р - Ркад), м2	183
6.	Предельные минимальный и максимальный размеры земельного участка (Рмин и Рмакс), м2	1000 1800
7.	Вид (виды) разрешенного использования	-
7.1.	Дополнительные сведения об использовании земельного участка	-

3. Сведения о характеристиках уточняемого земельного участка с кадастровым номером 04:08:070101:4 :

№ п/п	Наименование характеристики земельного участка	Значение характеристики
1	**2**	**3**
8.	Кадастровый или иной государственный учетный номер (инвентарный) здания, сооружения, объекта незавершенного строительства, расположенного на земельном участке	-
9.	Сведения о земельных участках (землях общего пользования, территории общего пользования), посредством которых обеспечивается доступ	Земли общего пользования
10.	Иные сведения	-

4. Пояснения к сведениям об уточняемом земельном участке с кадастровым номером 04:08:070101:4 :

1.	-

Сведения об уточняемых земельных участках

1. Сведения о характерных точках границы уточняемого земельного участка с кадастровым номером 04:08:070101:5 :

Система координат МСК-04, зона 1 **Зона №1**

Обозначение характерных точек границ	Координаты, м				Метод определения координат	Формулы, примененные для расчета средней квадратической погрешности определения координат характерных точек границ (Mt), с подставленными в такие формулы значениями и итоговые (вычисленные) значения Mt, м	Описание закрепления точки
	содержатся в Едином государственном реестре недвижимости		определены в результате выполнения комплексных кадастровых работ				
	X	Y	X	Y			
1	2	3	4	5	6	7	8
н88У	-	-	458545.74	1335760.60	Метод спутниковых геодезических измерений (определений)	-	-
н89У	-	-	458543.94	1335763.20	Метод спутниковых геодезических измерений (определений)	-	-
н90У	-	-	458539.56	1335769.92	Метод спутниковых геодезических измерений (определений)	-	-
н91У	-	-	458532.44	1335769.54	Метод спутниковых геодезических измерений (определений)	-	-
н92У	-	-	458524.04	1335769.91	Метод спутниковых геодезических измерений (определений)	-	-
н93У	-	-	458490.10	1335760.12	Метод спутниковых геодезических измерений (определений)	-	-
н94У	-	-	458457.68	1335747.62	Метод спутниковых геодезических измерений (определений)	-	-
1671	-	-	458458.45	1335743.74	Метод спутниковых геодезических измерений (определений)	-	-
н95У	-	-	458472.64	1335718.04	Метод спутниковых геодезических измерений (определений)	-	-
н96У	-	-	458503.63	1335735.77	Метод спутниковых геодезических измерений (определений)	-	-

1. Сведения о характерных точках границы уточняемого земельного участка с кадастровым номером 04:08:070101:5 :

Система координат МСК-04, зона 1 **Зона №1**

Обозначение характерных точек границ	Координаты, м				Метод определения координат	Формулы, примененные для расчета средней квадратической погрешности определения координат характерных точек границ (Mt), с подставленными в такие формулы значениями и итоговые (вычисленные) значения Mt, м	Описание закрепления точки
	содержатся в Едином государственном реестре недвижимости		определены в результате выполнения комплексных кадастровых работ				
	X	Y	X	Y			
1	2	3	4	5	6	7	8
н97У	-	-	458514.70	1335715.30	Метод спутниковых геодезических измерений (определений)	-	-
н98У	-	-	458536.09	1335738.24	Метод спутниковых геодезических измерений (определений)	-	-
н99У	-	-	458539.49	1335746.79	Метод спутниковых геодезических измерений (определений)	-	-
н100У	-	-	458546.16	1335759.11	Метод спутниковых геодезических измерений (определений)	-	-
н88У	-	-	458545.74	1335760.60	Метод спутниковых геодезических измерений (определений)	-	-

2. Сведения о частях границ уточняемого земельного участка с кадастровым номером 04:08:070101:5 :

Обозначение части границ		Горизонтальное проложение (S), м	Описание прохождения части границ	Сведения о согласовании местоположения границ (согласовано/спорное)
от т.	до т.			
1	2	3	4	5
н88У	н89У	3.16	-	-
н89У	н90У	8.02	-	-
н90У	н91У	7.13	-	-
н91У	н92У	8.41	-	-
н92У	н93У	35.32	-	-
н93У	н94У	34.75	-	-
н94У	1671	3.96	-	-
1671	н95У	29.36	-	-
н95У	н96У	35.70	-	-
н96У	н97У	23.27	-	-
н97У	н98У	31.37	-	-
н98У	н99У	9.20	-	-
н99У	н100У	14.01	-	-

2. Сведения о частях границ уточняемого земельного участка с кадастровым номером 04:08:070101:5 :

Обозначение части границ		Горизонтальное проложение (S), м	Описание прохождения части границ	Сведения о согласовании местоположения границ (согласовано/спорное)
от т.	до т.			
1	2	3	4	5
н100У	н88У	1.55	-	-

3. Сведения о характеристиках уточняемого земельного участка с кадастровым номером 04:08:070101:5 :

№ п/п	Наименование характеристики земельного участка	Значение характеристики
1	2	3
1.	Адрес земельного участка	-
1.1.	Сведения о местоположении земельного участка (при отсутствии адреса) в структурированном в соответствии с федеральной информационной адресной системой виде	-
1.2.	Дополнительные сведения о местоположении земельного участка	-
2.	Площадь земельного участка ± величина погрешности определения (вычисления) площади (Р ± ΔР), м2	2803 ± 19
3.	Формула, примененная для вычисления предельной погрешности определения площади земельного участка, с подставленными значениями и итоговые (вычисленные) значения (ΔР), м2	ΔР=3.5*Mt*√P=3.5*0,1*√2803=19
4.	Площадь земельного участка согласно сведениям Единого государственного реестра недвижимости (Ркад), м2	2024
5.	Оценка расхождения Р и Ркад (Р - Ркад), м2	779
6.	Предельные минимальный и максимальный размеры земельного участка (Рмин и Рмакс), м2	1000 1800
7.	Вид (виды) разрешенного использования	-
7.1.	Дополнительные сведения об использовании земельного участка	-
8.	Кадастровый или иной государственный учетный номер (инвентарный) здания, сооружения, объекта незавершенного строительства, расположенного на земельном участке	-
9.	Сведения о земельных участках (землях общего пользования, территории общего пользования), посредством которых обеспечивается доступ	Земли общего пользования
10.	Иные сведения	-

4. Пояснения к сведениям об уточняемом земельном участке с кадастровым номером 04:08:070101:5 :

1.	-

Сведения об уточняемых земельных участках

1. Сведения о характерных точках границы уточняемого земельного участка с кадастровым номером 04:08:070101:6 :

Система координат МСК-04, зона 1 **Зона №1**

Обозначение характерных точек границ	Координаты, м				Метод определения координат	Формулы, примененные для расчета средней квадратической погрешности определения координат характерных точек границ (Mt), с подставленными в такие формулы значениями и итоговые (вычисленные) значения Mt, м	Описание закрепления точки
	содержатся в Едином государственном реестре недвижимости		определены в результате выполнения комплексных кадастровых работ				
	X	Y	X	Y			
1	2	3	4	5	6	7	8
2481	-	-	457490.12	1334294.68	Метод спутниковых геодезических измерений (определений)	-	-
н101У	-	-	457473.14	1334316.39	Метод спутниковых геодезических измерений (определений)	-	-
н102У	-	-	457474.65	1334318.34	Метод спутниковых геодезических измерений (определений)	-	-
н103У	-	-	457470.92	1334319.55	Метод спутниковых геодезических измерений (определений)	-	-
н104У	-	-	457452.75	1334339.11	Метод спутниковых геодезических измерений (определений)	-	-
н105У	-	-	457426.33	1334319.12	Метод спутниковых геодезических измерений (определений)	-	-
н106У	-	-	457409.22	1334301.67	Метод спутниковых геодезических измерений (определений)	-	-
2476	-	-	457438.34	1334256.10	Метод спутниковых геодезических измерений (определений)	-	-
2475	-	-	457461.75	1334274.00	Метод спутниковых геодезических измерений (определений)	-	-
2481	-	-	457490.12	1334294.68	Метод спутниковых геодезических измерений (определений)	-	-

2. Сведения о частях границ уточняемого земельного участка с кадастровым номером 04:08:070101:6 :

Обозначение части границ		Горизонтальное проложение (S), м	Описание прохождения части границ	Сведения о согласовании местоположения границ (согласовано/спорное)
от т.	до т.			
1	2	3	4	5
2481	н101У	27.56	-	-
н101У	н102У	2.47	-	-
н102У	н103У	3.92	-	-
н103У	н104У	26.70	-	-
н104У	н105У	33.13	-	-
н105У	н106У	24.44	-	-
н106У	2476	54.08	-	-
2476	2475	29.47	-	-
2475	2481	35.11	-	-

3. Сведения о характеристиках уточняемого земельного участка с кадастровым номером 04:08:070101:6 :

№ п/п	Наименование характеристики земельного участка	Значение характеристики
1	2	3
1.	Адрес земельного участка	-
1.1.	Сведения о местоположении земельного участка (при отсутствии адреса) в структурированном в соответствии с федеральной информационной адресной системой виде	-
1.2.	Дополнительные сведения о местоположении земельного участка	-
2.	Площадь земельного участка ± величина погрешности определения (вычисления) площади (Р ± ΔР), м2	3496 ± 21
3.	Формула, примененная для вычисления предельной погрешности определения площади земельного участка, с подставленными значениями и итоговые (вычисленные) значения (ΔР), м2	ΔР=3.5*Mt*√P=3.5*0,1*√3496=21
4.	Площадь земельного участка согласно сведениям Единого государственного реестра недвижимости (Ркад), м2	3000
5.	Оценка расхождения Р и Ркад (Р - Ркад), м2	496
6.	Предельные минимальный и максимальный размеры земельного участка (Рмин и Рмакс), м2	1000 1800
7.	Вид (виды) разрешенного использования	-
7.1.	Дополнительные сведения об использовании земельного участка	-
8.	Кадастровый или иной государственный учетный номер (инвентарный) здания, сооружения, объекта незавершенного строительства, расположенного на земельном участке	-
9.	Сведения о земельных участках (землях общего пользования, территории общего пользования), посредством которых обеспечивается доступ	Земли общего пользования
10.	Иные сведения	-

4. Пояснения к сведениям об уточняемом земельном участке с кадастровым номером 04:08:070101:6 :

1.	-

Сведения об уточняемых земельных участках

1. Сведения о характерных точках границы уточняемого земельного участка с кадастровым номером 04:08:070101:7 :

Система координат МСК-04, зона 1 **Зона №1**

Обозначение характерных точек границ	Координаты, м				Метод определения координат	Формулы, примененные для расчета средней квадратической погрешности определения координат характерных точек границ (Mt), с подставленными в такие формулы значениями и итоговые (вычисленные) значения Mt, м	Описание закрепления точки
	содержатся в Едином государственном реестре недвижимости		определены в результате выполнения комплексных кадастровых работ				
	X	Y	X	Y			
1	2	3	4	5	6	7	8
2420	-	-	457263.18	1334584.65	Метод спутниковых геодезических измерений (определений)	-	-
41	-	-	457277.27	1334595.11	Метод спутниковых геодезических измерений (определений)	-	-
40	-	-	457254.96	1334619.90	Метод спутниковых геодезических измерений (определений)	-	-
39	-	-	457248.65	1334626.08	Метод спутниковых геодезических измерений (определений)	-	-
38	-	-	457232.42	1334640.88	Метод спутниковых геодезических измерений (определений)	-	-
2421	-	-	457218.47	1334628.33	Метод спутниковых геодезических измерений (определений)	-	-
2420	-	-	457263.18	1334584.65	Метод спутниковых геодезических измерений (определений)	-	-

2. Сведения о частях границ уточняемого земельного участка с кадастровым номером 04:08:070101:7 :

Обозначение части границ		Горизонтальное проложение (S), м	Описание прохождения части границ	Сведения о согласовании местоположения границ (согласовано/спорное)
от т.	до т.			
1	2	3	4	5
2420	41	17.55	-	-
41	40	33.35	-	-
40	39	8.83	-	-
39	38	21.96	-	-

2. Сведения о частях границ уточняемого земельного участка с кадастровым номером 04:08:070101:7 :

Обозначение части границ		Горизонтальное проложение (S), м	Описание прохождения части границ	Сведения о согласовании местоположения границ (согласовано/спорное)
от т.	до т.			
1	2	3	4	5
38	2421	18.76	-	-
2421	2420	62.51	-	-

3. Сведения о характеристиках уточняемого земельного участка с кадастровым номером 04:08:070101:7 :

№ п/п	Наименование характеристики земельного участка	Значение характеристики
1	2	3
1.	Адрес земельного участка	-
1.1.	Сведения о местоположении земельного участка (при отсутствии адреса) в структурированном в соответствии с федеральной информационной адресной системой виде	-
1.2.	Дополнительные сведения о местоположении земельного участка	-
2.	Площадь земельного участка ± величина погрешности определения (вычисления) площади (Р ± ΔР), м2	1191 ± 12
3.	Формула, примененная для вычисления предельной погрешности определения площади земельного участка, с подставленными значениями и итоговые (вычисленные) значения (ΔР), м2	ΔР=3.5*Mt*√P=3.5*0,1*√1191=12
4.	Площадь земельного участка согласно сведениям Единого государственного реестра недвижимости (Ркад), м2	1178
5.	Оценка расхождения Р и Ркад (Р - Ркад), м2	13
6.	Предельные минимальный и максимальный размеры земельного участка (Рмин и Рмакс), м2	1000 1800
7.	Вид (виды) разрешенного использования	-
7.1.	Дополнительные сведения об использовании земельного участка	-
8.	Кадастровый или иной государственный учетный номер (инвентарный) здания, сооружения, объекта незавершенного строительства, расположенного на земельном участке	-
9.	Сведения о земельных участках (землях общего пользования, территории общего пользования), посредством которых обеспечивается доступ	Земли общего пользования
10.	Иные сведения	-

4. Пояснения к сведениям об уточняемом земельном участке с кадастровым номером 04:08:070101:7 :

1.	-

Сведения об уточняемых земельных участках

1. Сведения о характерных точках границы уточняемого земельного участка с кадастровым номером 04:08:070101:8 :

Система координат МСК-04, зона 1 **Зона №1**

Обозначение характерных точек границ	Координаты, м				Метод определения координат	Формулы, примененные для расчета средней квадратической погрешности определения координат характерных точек границ (Mt), с подставленными в такие формулы значениями и итоговые (вычисленные) значения Mt, м	Описание закрепления точки
	содержатся в Едином государственном реестре недвижимости		определены в результате выполнения комплексных кадастровых работ				
	X	Y	X	Y			
1	2	3	4	5	6	7	8
1756	-	-	458182.40	1335345.16	Метод спутниковых геодезических измерений (определений)	-	-
н107У	-	-	458192.90	1335352.65	Метод спутниковых геодезических измерений (определений)	-	-
н108У	-	-	458198.20	1335358.33	Метод спутниковых геодезических измерений (определений)	-	-
н109У	-	-	458198.04	1335360.53	Метод спутниковых геодезических измерений (определений)	-	-
н110У	-	-	458204.58	1335366.71	Метод спутниковых геодезических измерений (определений)	-	-
н111У	-	-	458212.27	1335377.81	Метод спутниковых геодезических измерений (определений)	-	-
н112У	-	-	458213.66	1335384.60	Метод спутниковых геодезических измерений (определений)	-	-
н113У	-	-	458216.84	1335388.76	Метод спутниковых геодезических измерений (определений)	-	-
н114У	-	-	458218.31	1335394.14	Метод спутниковых геодезических измерений (определений)	-	-
н115У	-	-	458220.80	1335397.58	Метод спутниковых геодезических измерений (определений)	-	-

1. Сведения о характерных точках границы уточняемого земельного участка с кадастровым номером 04:08:070101:8 :

Система координат МСК-04, зона 1 **Зона №1**

Обозначение характерных точек границ	Координаты, м				Метод определения координат	Формулы, примененные для расчета средней квадратической погрешности определения координат характерных точек границ (Mt), с подставленными в такие формулы значениями и итоговые (вычисленные) значения Mt, м	Описание закрепления точки
	содержатся в Едином государственном реестре недвижимости		определены в результате выполнения комплексных кадастровых работ				
	X	Y	X	Y			
1	2	3	4	5	6	7	8
н116У	-	-	458220.24	1335397.97	Метод спутниковых геодезических измерений (определений)	-	-
н117У	-	-	458223.49	1335404.70	Метод спутниковых геодезических измерений (определений)	-	-
н118У	-	-	458231.76	1335414.29	Метод спутниковых геодезических измерений (определений)	-	-
н119У	-	-	458213.95	1335433.78	Метод спутниковых геодезических измерений (определений)	-	-
н120У	-	-	458211.05	1335433.30	Метод спутниковых геодезических измерений (определений)	-	-
н121У	-	-	458204.70	1335429.69	Метод спутниковых геодезических измерений (определений)	-	-
н122У	-	-	458183.84	1335413.01	Метод спутниковых геодезических измерений (определений)	-	-
н123У	-	-	458182.93	1335409.90	Метод спутниковых геодезических измерений (определений)	-	-
н124У	-	-	458172.28	1335402.27	Метод спутниковых геодезических измерений (определений)	-	-
н125У	-	-	458164.82	1335393.02	Метод спутниковых геодезических измерений (определений)	-	-
н126У	-	-	458162.69	1335378.39	Метод спутниковых геодезических измерений (определений)	-	-

1. Сведения о характерных точках границы уточняемого земельного участка с кадастровым номером 04:08:070101:8 :

Система координат МСК-04, зона 1 **Зона №1**

Обозначение характерных точек границ	Координаты, м				Метод определения координат	Формулы, примененные для расчета средней квадратической погрешности определения координат характерных точек границ (Mt), с подставленными в такие формулы значениями и итоговые (вычисленные) значения Mt, м	Описание закрепления точки
	содержатся в Едином государственном реестре недвижимости		определены в результате выполнения комплексных кадастровых работ				
	X	Y	X	Y			
1	2	3	4	5	6	7	8
1757	-	-	458161.56	1335377.31	Метод спутниковых геодезических измерений (определений)	-	-
1756	-	-	458182.40	1335345.16	Метод спутниковых геодезических измерений (определений)	-	-

2. Сведения о частях границ уточняемого земельного участка с кадастровым номером 04:08:070101:8 :

Обозначение части границ		Горизонтальное проложение (S), м	Описание прохождения части границ	Сведения о согласовании местоположения границ (согласовано/спорное)
от т.	до т.			
1	2	3	4	5
1756	н107У	12.90	-	-
н107У	н108У	7.77	-	-
н108У	н109У	2.21	-	-
н109У	н110У	9.00	-	-
н110У	н111У	13.50	-	-
н111У	н112У	6.93	-	-
н112У	н113У	5.24	-	-
н113У	н114У	5.58	-	-
н114У	н115У	4.25	-	-
н115У	н116У	0.68	-	-
н116У	н117У	7.47	-	-
н117У	н118У	12.66	-	-
н118У	н119У	26.40	-	-
н119У	н120У	2.94	-	-
н120У	н121У	7.30	-	-
н121У	н122У	26.71	-	-
н122У	н123У	3.24	-	-
н123У	н124У	13.10	-	-
н124У	н125У	11.88	-	-
н125У	н126У	14.78	-	-
н126У	1757	1.56	-	-

2. Сведения о частях границ уточняемого земельного участка с кадастровым номером 04:08:070101:8 :

Обозначение части границ		Горизонтальное проложение (S), м	Описание прохождения части границ	Сведения о согласовании местоположения границ (согласовано/спорное)
от т.	до т.			
1	2	3	4	5
1757	1756	38.31	-	-

3. Сведения о характеристиках уточняемого земельного участка с кадастровым номером 04:08:070101:8 :

№ п/п	Наименование характеристики земельного участка	Значение характеристики
1	2	3
1.	Адрес земельного участка	-
1.1.	Сведения о местоположении земельного участка (при отсутствии адреса) в структурированном в соответствии с федеральной информационной адресной системой виде	-
1.2.	Дополнительные сведения о местоположении земельного участка	-
2.	Площадь земельного участка ± величина погрешности определения (вычисления) площади (Р ± ΔР), м2	3205 ± 20
3.	Формула, примененная для вычисления предельной погрешности определения площади земельного участка, с подставленными значениями и итоговые (вычисленные) значения (ΔР), м2	ΔР=3.5*Mt*√P=3.5*0,1*√3205=20
4.	Площадь земельного участка согласно сведениям Единого государственного реестра недвижимости (Ркад), м2	2390
5.	Оценка расхождения Р и Ркад (Р - Ркад), м2	815
6.	Предельные минимальный и максимальный размеры земельного участка (Рмин и Рмакс), м2	1000 1800
7.	Вид (виды) разрешенного использования	-
7.1.	Дополнительные сведения об использовании земельного участка	-
8.	Кадастровый или иной государственный учетный номер (инвентарный) здания, сооружения, объекта незавершенного строительства, расположенного на земельном участке	-
9.	Сведения о земельных участках (землях общего пользования, территории общего пользования), посредством которых обеспечивается доступ	Земли общего пользования
10.	Иные сведения	-

4. Пояснения к сведениям об уточняемом земельном участке с кадастровым номером 04:08:070101:8 :

1.	-

Сведения об уточняемых земельных участках

1. Сведения о характерных точках границы уточняемого земельного участка с кадастровым номером 04:08:070101:10 :

Система координат МСК-04, зона 1 **Зона №1**

Обозначение характерных точек границ	Координаты, м				Метод определения координат	Формулы, примененные для расчета средней квадратической погрешности определения координат характерных точек границ (Mt), с подставленными в такие формулы значениями и итоговые (вычисленные) значения Mt, м	Описание закрепления точки
	содержатся в Едином государственном реестре недвижимости		определены в результате выполнения комплексных кадастровых работ				
	X	Y	X	Y			
1	2	3	4	5	6	7	8
н127У	-	-	457443.20	1334465.30	Метод спутниковых геодезических измерений (определений)	-	-
н128У	-	-	457445.00	1334463.65	Метод спутниковых геодезических измерений (определений)	-	-
н129У	-	-	457448.90	1334467.82	Метод спутниковых геодезических измерений (определений)	-	-
н130У	-	-	457459.01	1334478.85	Метод спутниковых геодезических измерений (определений)	-	-
н131У	-	-	457451.02	1334485.78	Метод спутниковых геодезических измерений (определений)	-	-
н132У	-	-	457442.98	1334492.78	Метод спутниковых геодезических измерений (определений)	-	-
н133У	-	-	457425.25	1334509.41	Метод спутниковых геодезических измерений (определений)	-	-
н134У	-	-	457422.33	1334511.33	Метод спутниковых геодезических измерений (определений)	-	-
н135У	-	-	457418.04	1334515.50	Метод спутниковых геодезических измерений (определений)	-	-
н136У	-	-	457411.30	1334521.55	Метод спутниковых геодезических измерений (определений)	-	-

1. Сведения о характерных точках границы уточняемого земельного участка с кадастровым номером 04:08:070101:10 :

Система координат МСК-04, зона 1 **Зона №1**

Обозначение характерных точек границ	Координаты, м				Метод определения координат	Формулы, примененные для расчета средней квадратической погрешности определения координат характерных точек границ (Mt), с подставленными в такие формулы значениями и итоговые (вычисленные) значения Mt, м	Описание закрепления точки
	содержатся в Едином государственном реестре недвижимости		определены в результате выполнения комплексных кадастровых работ				
	X	Y	X	Y			
1	2	3	4	5	6	7	8
н137У	-	-	457403.06	1334514.23	Метод спутниковых геодезических измерений (определений)	-	-
н138У	-	-	457400.20	1334509.92	Метод спутниковых геодезических измерений (определений)	-	-
н139У	-	-	457403.54	1334506.94	Метод спутниковых геодезических измерений (определений)	-	-
н140У	-	-	457407.44	1334503.00	Метод спутниковых геодезических измерений (определений)	-	-
н141У	-	-	457407.56	1334502.20	Метод спутниковых геодезических измерений (определений)	-	-
н142У	-	-	457424.14	1334484.37	Метод спутниковых геодезических измерений (определений)	-	-
н143У	-	-	457437.55	1334470.83	Метод спутниковых геодезических измерений (определений)	-	-
н127У	-	-	457443.20	1334465.30	Метод спутниковых геодезических измерений (определений)	-	-

2. Сведения о частях границ уточняемого земельного участка с кадастровым номером 04:08:070101:10 :

Обозначение части границ		Горизонтальное проложение (S), м	Описание прохождения части границ	Сведения о согласовании местоположения границ (согласовано/спорное)
от т.	до т.			
1	2	3	4	5
н127У	н128У	2.44	-	-
н128У	н129У	5.71	-	-
н129У	н130У	14.96	-	-
н130У	н131У	10.58	-	-

2. Сведения о частях границ уточняемого земельного участка с кадастровым номером 04:08:070101:10 :

Обозначение части границ		Горизонтальное проложение (S), м	Описание прохождения части границ	Сведения о согласовании местоположения границ (согласовано/спорное)
от т.	до т.			
1	2	3	4	5
н131У	н132У	10.66	-	-
н132У	н133У	24.31	-	-
н133У	н134У	3.49	-	-
н134У	н135У	5.98	-	-
н135У	н136У	9.06	-	-
н136У	н137У	11.02	-	-
н137У	н138У	5.17	-	-
н138У	н139У	4.48	-	-
н139У	н140У	5.54	-	-
н140У	н141У	0.81	-	-
н141У	н142У	24.35	-	-
н142У	н143У	19.06	-	-
н143У	н127У	7.91	-	-

3. Сведения о характеристиках уточняемого земельного участка с кадастровым номером 04:08:070101:10 :

№ п/п	Наименование характеристики земельного участка	Значение характеристики
1	2	3
1.	Адрес земельного участка	-
1.1.	Сведения о местоположении земельного участка (при отсутствии адреса) в структурированном в соответствии с федеральной информационной адресной системой виде	-
1.2.	Дополнительные сведения о местоположении земельного участка	-
2.	Площадь земельного участка ± величина погрешности определения (вычисления) площади (Р ± ΔР), м2	1198 ± 12
3.	Формула, примененная для вычисления предельной погрешности определения площади земельного участка, с подставленными значениями и итоговые (вычисленные) значения (ΔР), м2	ΔР=3.5*Mt*√P=3.5*0,1*√1198=12
4.	Площадь земельного участка согласно сведениям Единого государственного реестра недвижимости (Ркад), м2	1326
5.	Оценка расхождения Р и Ркад (Р - Ркад), м2	128
6.	Предельные минимальный и максимальный размеры земельного участка (Рмин и Рмакс), м2	1000 1800
7.	Вид (виды) разрешенного использования	-
7.1.	Дополнительные сведения об использовании земельного участка	-
8.	Кадастровый или иной государственный учетный номер (инвентарный) здания, сооружения, объекта незавершенного строительства, расположенного на земельном участке	-
9.	Сведения о земельных участках (землях общего пользования, территории общего пользования), посредством которых обеспечивается доступ	Земли общего пользования

3. Сведения о характеристиках уточняемого земельного участка с кадастровым номером 04:08:070101:10 :

№ п/п	Наименование характеристики земельного участка	Значение характеристики
1	**2**	**3**
10.	Иные сведения	-

4. Пояснения к сведениям об уточняемом земельном участке с кадастровым номером 04:08:070101:10 :

1.	-

Сведения об уточняемых земельных участках

1. Сведения о характерных точках границы уточняемого земельного участка с кадастровым номером 04:08:070101:13 :

Система координат МСК-04, зона 1 **Зона №1**

Обозначение характерных точек границ	Координаты, м				Метод определения координат	Формулы, примененные для расчета средней квадратической погрешности определения координат характерных точек границ (Mt), с подставленными в такие формулы значениями и итоговые (вычисленные) значения Mt, м	Описание закрепления точки
	содержатся в Едином государственном реестре недвижимости		определены в результате выполнения комплексных кадастровых работ				
	X	Y	X	Y			
1	2	3	4	5	6	7	8
н144У	-	-	457603.91	1335807.72	Метод спутниковых геодезических измерений (определений)	-	-
н145У	-	-	457590.94	1335853.81	Метод спутниковых геодезических измерений (определений)	-	-
н146У	-	-	457532.95	1335840.25	Метод спутниковых геодезических измерений (определений)	-	-
н147У	-	-	457533.05	1335837.77	Метод спутниковых геодезических измерений (определений)	-	-
н148У	-	-	457546.49	1335791.82	Метод спутниковых геодезических измерений (определений)	-	-
н149У	-	-	457582.03	1335801.78	Метод спутниковых геодезических измерений (определений)	-	-
н144У	-	-	457603.91	1335807.72	Метод спутниковых геодезических измерений (определений)	-	-

2. Сведения о частях границ уточняемого земельного участка с кадастровым номером 04:08:070101:13 :

Обозначение части границ		Горизонтальное проложение (S), м	Описание прохождения части границ	Сведения о согласовании местоположения границ (согласовано/спорное)
от т.	до т.			
1	2	3	4	5
н144У	н145У	47.88	-	-
н145У	н146У	59.55	-	-
н146У	н147У	2.48	-	-
н147У	н148У	47.88	-	-

2. Сведения о частях границ уточняемого земельного участка с кадастровым номером 04:08:070101:13 :

Обозначение части границ		Горизонтальное проложение (S), м	Описание прохождения части границ	Сведения о согласовании местоположения границ (согласовано/спорное)
от т.	до т.			
1	2	3	4	5
н148У	н149У	36.91	-	-
н149У	н144У	22.67	-	-

3. Сведения о характеристиках уточняемого земельного участка с кадастровым номером 04:08:070101:13 :

№ п/п	Наименование характеристики земельного участка	Значение характеристики
1	2	3
1.	Адрес земельного участка	-
1.1.	Сведения о местоположении земельного участка (при отсутствии адреса) в структурированном в соответствии с федеральной информационной адресной системой виде	-
1.2.	Дополнительные сведения о местоположении земельного участка	-
2.	Площадь земельного участка ± величина погрешности определения (вычисления) площади (Р ± ΔР), м2	2933 ± 19
3.	Формула, примененная для вычисления предельной погрешности определения площади земельного участка, с подставленными значениями и итоговые (вычисленные) значения (ΔР), м2	ΔР=3.5*Mt*√P=3.5*0,1*√2933=19
4.	Площадь земельного участка согласно сведениям Единого государственного реестра недвижимости (Ркад), м2	3000
5.	Оценка расхождения Р и Ркад (Р - Ркад), м2	67
6.	Предельные минимальный и максимальный размеры земельного участка (Рмин и Рмакс), м2	1000 1800
7.	Вид (виды) разрешенного использования	-
7.1.	Дополнительные сведения об использовании земельного участка	-
8.	Кадастровый или иной государственный учетный номер (инвентарный) здания, сооружения, объекта незавершенного строительства, расположенного на земельном участке	-
9.	Сведения о земельных участках (землях общего пользования, территории общего пользования), посредством которых обеспечивается доступ	Земли общего пользования
10.	Иные сведения	-

4. Пояснения к сведениям об уточняемом земельном участке с кадастровым номером 04:08:070101:13 :

1.	-

Сведения об уточняемых земельных участках

1. Сведения о характерных точках границы уточняемого земельного участка с кадастровым номером 04:08:070101:17 :

Система координат МСК-04, зона 1 **Зона №1**

Обозначение характерных точек границ	Координаты, м				Метод определения координат	Формулы, примененные для расчета средней квадратической погрешности определения координат характерных точек границ (Mt), с подставленными в такие формулы значениями и итоговые (вычисленные) значения Mt, м	Описание закрепления точки
	содержатся в Едином государственном реестре недвижимости		определены в результате выполнения комплексных кадастровых работ				
	X	Y	X	Y			
1	2	3	4	5	6	7	8
н153У	-	-	457442.35	1334559.05	Метод спутниковых геодезических измерений (определений)	-	-
н154У	-	-	457449.55	1334566.55	Метод спутниковых геодезических измерений (определений)	-	-
969	-	-	457446.45	1334571.23	Метод спутниковых геодезических измерений (определений)	-	-
968	-	-	457443.39	1334573.11	Метод спутниковых геодезических измерений (определений)	-	-
967	-	-	457428.43	1334590.60	Метод спутниковых геодезических измерений (определений)	-	-
966	-	-	457429.33	1334591.22	Метод спутниковых геодезических измерений (определений)	-	-
965	-	-	457425.40	1334595.39	Метод спутниковых геодезических измерений (определений)	-	-
964	-	-	457424.78	1334595.00	Метод спутниковых геодезических измерений (определений)	-	-
963	-	-	457406.70	1334615.55	Метод спутниковых геодезических измерений (определений)	-	-
н155У	-	-	457394.82	1334603.95	Метод спутниковых геодезических измерений (определений)	-	-

1. Сведения о характерных точках границы уточняемого земельного участка с кадастровым номером 04:08:070101:17 :

Система координат МСК-04, зона 1 **Зона №1**

Обозначение характерных точек границ	Координаты, м				Метод определения координат	Формулы, примененные для расчета средней квадратической погрешности определения координат характерных точек границ (Mt), с подставленными в такие формулы значениями и итоговые (вычисленные) значения Mt, м	Описание закрепления точки
	содержатся в Едином государственном реестре недвижимости		определены в результате выполнения комплексных кадастровых работ				
	X	Y	X	Y			
1	2	3	4	5	6	7	8
н156У	-	-	457402.95	1334594.95	Метод спутниковых геодезических измерений (определений)	-	-
н157У	-	-	457408.30	1334589.55	Метод спутниковых геодезических измерений (определений)	-	-
н158У	-	-	457413.37	1334584.15	Метод спутниковых геодезических измерений (определений)	-	-
н159У	-	-	457422.78	1334573.78	Метод спутниковых геодезических измерений (определений)	-	-
н160У	-	-	457432.81	1334564.18	Метод спутниковых геодезических измерений (определений)	-	-
н161У	-	-	457434.58	1334562.45	Метод спутниковых геодезических измерений (определений)	-	-
н162У	-	-	457436.60	1334560.04	Метод спутниковых геодезических измерений (определений)	-	-
н163У	-	-	457439.15	1334562.25	Метод спутниковых геодезических измерений (определений)	-	-
н153У	-	-	457442.35	1334559.05	Метод спутниковых геодезических измерений (определений)	-	-

2. Сведения о частях границ уточняемого земельного участка с кадастровым номером 04:08:070101:17 :

Обозначение части границ		Горизонтальное проложение (S), м	Описание прохождения части границ	Сведения о согласовании местоположения границ (согласовано/спорное)
от т.	до т.			
1	2	3	4	5
н153У	н154У	10.40	-	-

2. Сведения о частях границ уточняемого земельного участка с кадастровым номером 04:08:070101:17 :

Обозначение части границ		Горизонтальное проложение (S), м	Описание прохождения части границ	Сведения о согласовании местоположения границ (согласовано/спорное)
от т.	до т.			
1	2	3	4	5
н154У	969	5.61	-	-
969	968	3.59	-	-
968	967	23.02	-	-
967	966	1.09	-	-
966	965	5.73	-	-
965	964	0.73	-	-
964	963	27.37	-	-
963	н155У	16.60	-	-
н155У	н156У	12.13	-	-
н156У	н157У	7.60	-	-
н157У	н158У	7.41	-	-
н158У	н159У	14.00	-	-
н159У	н160У	13.88	-	-
н160У	н161У	2.48	-	-
н161У	н162У	3.14	-	-
н162У	н163У	3.37	-	-
н163У	н153У	4.53	-	-

3. Сведения о характеристиках уточняемого земельного участка с кадастровым номером 04:08:070101:17 :

№ п/п	Наименование характеристики земельного участка	Значение характеристики
1	2	3
1.	Адрес земельного участка	-
1.1.	Сведения о местоположении земельного участка (при отсутствии адреса) в структурированном в соответствии с федеральной информационной адресной системой виде	-
1.2.	Дополнительные сведения о местоположении земельного участка	-
2.	Площадь земельного участка ± величина погрешности определения (вычисления) площади (Р ± ΔР), м2	995 ± 11
3.	Формула, примененная для вычисления предельной погрешности определения площади земельного участка, с подставленными значениями и итоговые (вычисленные) значения (ΔР), м2	ΔР=3.5*Mt*√P=3.5*0,1*√995=11
4.	Площадь земельного участка согласно сведениям Единого государственного реестра недвижимости (Ркад), м2	976
5.	Оценка расхождения Р и Ркад (Р - Ркад), м2	19
6.	Предельные минимальный и максимальный размеры земельного участка (Рмин и Рмакс), м2	1000 1800
7.	Вид (виды) разрешенного использования	-
7.1.	Дополнительные сведения об использовании земельного участка	-

3. Сведения о характеристиках уточняемого земельного участка с кадастровым номером 04:08:070101:17 :

№ п/п	Наименование характеристики земельного участка	Значение характеристики
1	2	3
8.	Кадастровый или иной государственный учетный номер (инвентарный) здания, сооружения, объекта незавершенного строительства, расположенного на земельном участке	-
9.	Сведения о земельных участках (землях общего пользования, территории общего пользования), посредством которых обеспечивается доступ	Земли общего пользования
10.	Иные сведения	-

4. Пояснения к сведениям об уточняемом земельном участке с кадастровым номером 04:08:070101:17 :

1.	-

Сведения об уточняемых земельных участках

1. Сведения о характерных точках границы уточняемого земельного участка с кадастровым номером 04:08:070101:20 :

Система координат МСК-04, зона 1 **Зона №1**

Обозначение характерных точек границ	Координаты, м				Метод определения координат	Формулы, примененные для расчета средней квадратической погрешности определения координат характерных точек границ (Mt), с подставленными в такие формулы значениями и итоговые (вычисленные) значения Mt, м	Описание закрепления точки
	содержатся в Едином государственном реестре недвижимости		определены в результате выполнения комплексных кадастровых работ				
	X	Y	X	Y			
1	2	3	4	5	6	7	8
н164У	-	-	457347.75	1334583.73	Метод спутниковых геодезических измерений (определений)	-	-
н165У	-	-	457340.90	1334589.48	Метод спутниковых геодезических измерений (определений)	-	-
н166У	-	-	457335.82	1334594.87	Метод спутниковых геодезических измерений (определений)	-	-
н167У	-	-	457319.20	1334610.34	Метод спутниковых геодезических измерений (определений)	-	-
н168У	-	-	457317.17	1334612.66	Метод спутниковых геодезических измерений (определений)	-	-
н169У	-	-	457313.64	1334616.17	Метод спутниковых геодезических измерений (определений)	-	-
н170У	-	-	457299.90	1334604.63	Метод спутниковых геодезических измерений (определений)	-	-
н171У	-	-	457296.98	1334602.57	Метод спутниковых геодезических измерений (определений)	-	-
н172У	-	-	457329.57	1334566.62	Метод спутниковых геодезических измерений (определений)	-	-
н173У	-	-	457332.97	1334569.61	Метод спутниковых геодезических измерений (определений)	-	-

1. Сведения о характерных точках границы уточняемого земельного участка с кадастровым номером 04:08:070101:20 :

Система координат МСК-04, зона 1 **Зона №1**

Обозначение характерных точек границ	Координаты, м				Метод определения координат	Формулы, примененные для расчета средней квадратической погрешности определения координат характерных точек границ (Mt), с подставленными в такие формулы значениями и итоговые (вычисленные) значения Mt, м	Описание закрепления точки
	содержатся в Едином государственном реестре недвижимости		определены в результате выполнения комплексных кадастровых работ				
	X	Y	X	Y			
1	2	3	4	5	6	7	8
н164У	-	-	457347.75	1334583.73	Метод спутниковых геодезических измерений (определений)	-	-

2. Сведения о частях границ уточняемого земельного участка с кадастровым номером 04:08:070101:20 :

Обозначение части границ		Горизонтальное проложение (S), м	Описание прохождения части границ	Сведения о согласовании местоположения границ (согласовано/спорное)
от т.	до т.			
1	2	3	4	5
н164У	н165У	8.94	-	-
н165У	н166У	7.41	-	-
н166У	н167У	22.71	-	-
н167У	н168У	3.08	-	-
н168У	н169У	4.98	-	-
н169У	н170У	17.94	-	-
н170У	н171У	3.57	-	-
н171У	н172У	48.52	-	-
н172У	н173У	4.53	-	-
н173У	н164У	20.44	-	-

3. Сведения о характеристиках уточняемого земельного участка с кадастровым номером 04:08:070101:20 :

№ п/п	Наименование характеристики земельного участка	Значение характеристики
1	2	3
1.	Адрес земельного участка	-
1.1.	Сведения о местоположении земельного участка (при отсутствии адреса) в структурированном в соответствии с федеральной информационной адресной системой виде	-
1.2.	Дополнительные сведения о местоположении земельного участка	-
2.	Площадь земельного участка ± величина погрешности определения (вычисления) площади (P ± ΔP), м2	1095 ± 12
3.	Формула, примененная для вычисления предельной погрешности определения площади земельного участка, с подставленными значениями и итоговые (вычисленные) значения (ΔP), м2	ΔP=3.5*Mt*√P=3.5*0,1*√1095=12
4.	Площадь земельного участка согласно сведениям Единого государственного реестра недвижимости (Ркад), м2	1107

3. Сведения о характеристиках уточняемого земельного участка с кадастровым номером 04:08:070101:20 :

№ п/п	Наименование характеристики земельного участка	Значение характеристики
1	**2**	**3**
5.	Оценка расхождения Р и Ркад (Р - Ркад), м2	12
6.	Предельные минимальный и максимальный размеры земельного участка (Рмин и Рмакс), м2	1000 1800
7.	Вид (виды) разрешенного использования	-
7.1.	Дополнительные сведения об использовании земельного участка	-
8.	Кадастровый или иной государственный учетный номер (инвентарный) здания, сооружения, объекта незавершенного строительства, расположенного на земельном участке	-
9.	Сведения о земельных участках (землях общего пользования, территории общего пользования), посредством которых обеспечивается доступ	Земли общего пользования
10.	Иные сведения	-

4. Пояснения к сведениям об уточняемом земельном участке с кадастровым номером 04:08:070101:20 :

1.	-

Сведения об уточняемых земельных участках

1. Сведения о характерных точках границы уточняемого земельного участка с кадастровым номером 04:08:070101:23 :

Система координат МСК-04, зона 1 **Зона №1**

Обозначение характерных точек границ	Координаты, м				Метод определения координат	Формулы, примененные для расчета средней квадратической погрешности определения координат характерных точек границ (Mt), с подставленными в такие формулы значениями и итоговые (вычисленные) значения Mt, м	Описание закрепления точки
	содержатся в Едином государственном реестре недвижимости		определены в результате выполнения комплексных кадастровых работ				
	X	Y	X	Y			
1	2	3	4	5	6	7	8
н175У	-	-	458242.27	1335228.47	Метод спутниковых геодезических измерений (определений)	-	-
н176У	-	-	458241.46	1335236.50	Метод спутниковых геодезических измерений (определений)	-	-
н177У	-	-	458236.89	1335238.91	Метод спутниковых геодезических измерений (определений)	-	-
н178У	-	-	458235.13	1335242.01	Метод спутниковых геодезических измерений (определений)	-	-
н179У	-	-	458227.17	1335259.08	Метод спутниковых геодезических измерений (определений)	-	-
н180У	-	-	458222.34	1335256.29	Метод спутниковых геодезических измерений (определений)	-	-
н181У	-	-	458219.39	1335255.56	Метод спутниковых геодезических измерений (определений)	-	-
н182У	-	-	458215.30	1335263.00	Метод спутниковых геодезических измерений (определений)	-	-
н183У	-	-	458210.04	1335260.21	Метод спутниковых геодезических измерений (определений)	-	-
1846	-	-	458177.43	1335242.44	Метод спутниковых геодезических измерений (определений)	-	-

1. Сведения о характерных точках границы уточняемого земельного участка с кадастровым номером 04:08:070101:23 :

Система координат МСК-04, зона 1 **Зона №1**

Обозначение характерных точек границ	Координаты, м				Метод определения координат	Формулы, примененные для расчета средней квадратической погрешности определения координат характерных точек границ (Mt), с подставленными в такие формулы значениями и итоговые (вычисленные) значения Mt, м	Описание закрепления точки
	содержатся в Едином государственном реестре недвижимости		определены в результате выполнения комплексных кадастровых работ				
	X	Y	X	Y			
1	2	3	4	5	6	7	8
н184У	-	-	458200.18	1335196.01	Метод спутниковых геодезических измерений (определений)	-	-
н185У	-	-	458232.75	1335217.75	Метод спутниковых геодезических измерений (определений)	-	-
н175У	-	-	458242.27	1335228.47	Метод спутниковых геодезических измерений (определений)	-	-

2. Сведения о частях границ уточняемого земельного участка с кадастровым номером 04:08:070101:23 :

Обозначение части границ		Горизонтальное проложение (S), м	Описание прохождения части границ	Сведения о согласовании местоположения границ (согласовано/спорное)
от т.	до т.			
1	2	3	4	5
н175У	н176У	8.07	-	-
н176У	н177У	5.17	-	-
н177У	н178У	3.56	-	-
н178У	н179У	18.83	-	-
н179У	н180У	5.58	-	-
н180У	н181У	3.04	-	-
н181У	н182У	8.49	-	-
н182У	н183У	5.95	-	-
н183У	1846	37.14	-	-
1846	н184У	51.70	-	-
н184У	н185У	39.16	-	-
н185У	н175У	14.34	-	-

3. Сведения о характеристиках уточняемого земельного участка с кадастровым номером 04:08:070101:23 :

№ п/п	Наименование характеристики земельного участка	Значение характеристики
1	2	3
1.	Адрес земельного участка	-

3. Сведения о характеристиках уточняемого земельного участка с кадастровым номером 04:08:070101:23 :

№ п/п	Наименование характеристики земельного участка	Значение характеристики
1	2	3
1.1.	Сведения о местоположении земельного участка (при отсутствии адреса) в структурированном в соответствии с федеральной информационной адресной системой виде	-
1.2.	Дополнительные сведения о местоположении земельного участка	-
2.	Площадь земельного участка ± величина погрешности определения (вычисления) площади (Р ± ΔР), м2	2475 ± 17
3.	Формула, примененная для вычисления предельной погрешности определения площади земельного участка, с подставленными значениями и итоговые (вычисленные) значения (ΔР), м2	ΔР=3.5*Mt*√P=3.5*0,1*√2475=17
4.	Площадь земельного участка согласно сведениям Единого государственного реестра недвижимости (Ркад), м2	1500
5.	Оценка расхождения Р и Ркад (Р - Ркад), м2	975
6.	Предельные минимальный и максимальный размеры земельного участка (Рмин и Рмакс), м2	1000 1800
7.	Вид (виды) разрешенного использования	-
7.1.	Дополнительные сведения об использовании земельного участка	-
8.	Кадастровый или иной государственный учетный номер (инвентарный) здания, сооружения, объекта незавершенного строительства, расположенного на земельном участке	-
9.	Сведения о земельных участках (землях общего пользования, территории общего пользования), посредством которых обеспечивается доступ	Земли общего пользования
10.	Иные сведения	-

4. Пояснения к сведениям об уточняемом земельном участке с кадастровым номером 04:08:070101:23 :

1.	-

Сведения об уточняемых земельных участках

1. Сведения о характерных точках границы уточняемого земельного участка с кадастровым номером 04:08:070101:24 :

Система координат МСК-04, зона 1 **Зона №1**

Обозначение характерных точек границ	Координаты, м				Метод определения координат	Формулы, примененные для расчета средней квадратической погрешности определения координат характерных точек границ (Mt), с подставленными в такие формулы значениями и итоговые (вычисленные) значения Mt, м	Описание закрепления точки
	содержатся в Едином государственном реестре недвижимости		определены в результате выполнения комплексных кадастровых работ				
	X	Y	X	Y			
1	2	3	4	5	6	7	8
н186У	-	-	457700.25	1334847.66	Метод спутниковых геодезических измерений (определений)	-	-
н187У	-	-	457702.95	1334850.78	Метод спутниковых геодезических измерений (определений)	-	-
н188У	-	-	457719.60	1334836.48	Метод спутниковых геодезических измерений (определений)	-	-
н189У	-	-	457731.54	1334848.87	Метод спутниковых геодезических измерений (определений)	-	-
н190У	-	-	457713.89	1334864.50	Метод спутниковых геодезических измерений (определений)	-	-
н191У	-	-	457697.48	1334881.24	Метод спутниковых геодезических измерений (определений)	-	-
н192У	-	-	457688.17	1334890.00	Метод спутниковых геодезических измерений (определений)	-	-
н193У	-	-	457678.17	1334898.04	Метод спутниковых геодезических измерений (определений)	-	-
н194У	-	-	457675.06	1334894.65	Метод спутниковых геодезических измерений (определений)	-	-
н195У	-	-	457672.99	1334892.56	Метод спутниковых геодезических измерений (определений)	-	-

1. Сведения о характерных точках границы уточняемого земельного участка с кадастровым номером 04:08:070101:24 :

Система координат МСК-04, зона 1 **Зона №1**

Обозначение характерных точек границ	Координаты, м				Метод определения координат	Формулы, примененные для расчета средней квадратической погрешности определения координат характерных точек границ (Mt), с подставленными в такие формулы значениями и итоговые (вычисленные) значения Mt, м	Описание закрепления точки
	содержатся в Едином государственном реестре недвижимости		определены в результате выполнения комплексных кадастровых работ				
	X	Y	X	Y			
1	2	3	4	5	6	7	8
н196У	-	-	457671.22	1334891.31	Метод спутниковых геодезических измерений (определений)	-	-
н197У	-	-	457667.04	1334896.20	Метод спутниковых геодезических измерений (определений)	-	-
н198У	-	-	457659.76	1334887.28	Метод спутниковых геодезических измерений (определений)	-	-
285	-	-	457662.44	1334884.74	Метод спутниковых геодезических измерений (определений)	-	-
284	-	-	457663.73	1334883.77	Метод спутниковых геодезических измерений (определений)	-	-
283	-	-	457667.07	1334879.35	Метод спутниковых геодезических измерений (определений)	-	-
282	-	-	457673.10	1334873.94	Метод спутниковых геодезических измерений (определений)	-	-
281	-	-	457689.88	1334858.64	Метод спутниковых геодезических измерений (определений)	-	-
280	-	-	457692.44	1334854.50	Метод спутниковых геодезических измерений (определений)	-	-
279	-	-	457699.48	1334848.08	Метод спутниковых геодезических измерений (определений)	-	-
н186У	-	-	457700.25	1334847.66	Метод спутниковых геодезических измерений (определений)	-	-

2. Сведения о частях границ уточняемого земельного участка с кадастровым номером 04:08:070101:24 :

Обозначение части границ		Горизонтальное проложение (S), м	Описание прохождения части границ	Сведения о согласовании местоположения границ (согласовано/спорное)
от т.	до т.			
1	2	3	4	5
н186У	н187У	4.13	-	-
н187У	н188У	21.95	-	-
н188У	н189У	17.21	-	-
н189У	н190У	23.58	-	-
н190У	н191У	23.44	-	-
н191У	н192У	12.78	-	-
н192У	н193У	12.83	-	-
н193У	н194У	4.60	-	-
н194У	н195У	2.94	-	-
н195У	н196У	2.17	-	-
н196У	н197У	6.43	-	-
н197У	н198У	11.51	-	-
н198У	285	3.69	-	-
285	284	1.61	-	-
284	283	5.54	-	-
283	282	8.10	-	-
282	281	22.71	-	-
281	280	4.87	-	-
280	279	9.53	-	-
279	н186У	0.88	-	-

3. Сведения о характеристиках уточняемого земельного участка с кадастровым номером 04:08:070101:24 :

№ п/п	Наименование характеристики земельного участка	Значение характеристики
1	2	3
1.	Адрес земельного участка	-
1.1.	Сведения о местоположении земельного участка (при отсутствии адреса) в структурированном в соответствии с федеральной информационной адресной системой виде	-
1.2.	Дополнительные сведения о местоположении земельного участка	-
2.	Площадь земельного участка ± величина погрешности определения (вычисления) площади (Р ± ΔР), м2	1552 ± 14
3.	Формула, примененная для вычисления предельной погрешности определения площади земельного участка, с подставленными значениями и итоговые (вычисленные) значения (ΔР), м2	ΔР=3.5*Mt*√P=3.5*0,1*√1552=14
4.	Площадь земельного участка согласно сведениям Единого государственного реестра недвижимости (Ркад), м2	1704
5.	Оценка расхождения Р и Ркад (Р - Ркад), м2	152
6.	Предельные минимальный и максимальный размеры земельного участка (Рмин и Рмакс), м2	1000 1800
7.	Вид (виды) разрешенного использования	-

3. Сведения о характеристиках уточняемого земельного участка с кадастровым номером 04:08:070101:24 :

№ п/п	Наименование характеристики земельного участка	Значение характеристики
1	2	3
7.1.	Дополнительные сведения об использовании земельного участка	-
8.	Кадастровый или иной государственный учетный номер (инвентарный) здания, сооружения, объекта незавершенного строительства, расположенного на земельном участке	-
9.	Сведения о земельных участках (землях общего пользования, территории общего пользования), посредством которых обеспечивается доступ	Земли общего пользования
10.	Иные сведения	-

4. Пояснения к сведениям об уточняемом земельном участке с кадастровым номером 04:08:070101:24 :

1.	-

Сведения об уточняемых земельных участках

1. Сведения о характерных точках границы уточняемого земельного участка с кадастровым номером 04:08:070101:25 :

Система координат МСК-04, зона 1 **Зона №1**

Обозначение характерных точек границ	Координаты, м				Метод определения координат	Формулы, примененные для расчета средней квадратической погрешности определения координат характерных точек границ (Mt), с подставленными в такие формулы значениями и итоговые (вычисленные) значения Mt, м	Описание закрепления точки
	содержатся в Едином государственном реестре недвижимости		определены в результате выполнения комплексных кадастровых работ				
	X	Y	X	Y			
1	2	3	4	5	6	7	8
н199У	-	-	457933.13	1335475.60	Метод спутниковых геодезических измерений (определений)	-	-
н200У	-	-	457933.98	1335472.53	Метод спутниковых геодезических измерений (определений)	-	-
н201У	-	-	457934.70	1335471.86	Метод спутниковых геодезических измерений (определений)	-	-
н202У	-	-	457963.67	1335500.36	Метод спутниковых геодезических измерений (определений)	-	-
н203У	-	-	457961.75	1335502.14	Метод спутниковых геодезических измерений (определений)	-	-
1177	-	-	457960.66	1335503.18	Метод спутниковых геодезических измерений (определений)	-	-
1176	-	-	457951.02	1335516.20	Метод спутниковых геодезических измерений (определений)	-	-
1175	-	-	457956.12	1335519.81	Метод спутниковых геодезических измерений (определений)	-	-
1174	-	-	457950.96	1335528.37	Метод спутниковых геодезических измерений (определений)	-	-
1173	-	-	457947.41	1335531.12	Метод спутниковых геодезических измерений (определений)	-	-

1. Сведения о характерных точках границы уточняемого земельного участка с кадастровым номером 04:08:070101:25 :

Система координат МСК-04, зона 1 **Зона №1**

Обозначение характерных точек границ	Координаты, м				Метод определения координат	Формулы, примененные для расчета средней квадратической погрешности определения координат характерных точек границ (Mt), с подставленными в такие формулы значениями и итоговые (вычисленные) значения Mt, м	Описание закрепления точки
	содержатся в Едином государственном реестре недвижимости		определены в результате выполнения комплексных кадастровых работ				
	X	Y	X	Y			
1	2	3	4	5	6	7	8
1172	-	-	457934.98	1335557.31	Метод спутниковых геодезических измерений (определений)	-	-
1221	-	-	457905.59	1335542.53	Метод спутниковых геодезических измерений (определений)	-	-
2571	-	-	457904.72	1335542.14	Метод спутниковых геодезических измерений (определений)	-	-
2570	-	-	457916.88	1335518.08	Метод спутниковых геодезических измерений (определений)	-	-
н204У	-	-	457922.97	1335503.25	Метод спутниковых геодезических измерений (определений)	-	-
н205У	-	-	457917.84	1335500.74	Метод спутниковых геодезических измерений (определений)	-	-
н206У	-	-	457922.44	1335490.86	Метод спутниковых геодезических измерений (определений)	-	-
н207У	-	-	457923.93	1335491.63	Метод спутниковых геодезических измерений (определений)	-	-
н208У	-	-	457925.11	1335490.06	Метод спутниковых геодезических измерений (определений)	-	-
н209У	-	-	457927.75	1335490.94	Метод спутниковых геодезических измерений (определений)	-	-
н210У	-	-	457929.98	1335483.70	Метод спутниковых геодезических измерений (определений)	-	-

1. Сведения о характерных точках границы уточняемого земельного участка с кадастровым номером 04:08:070101:25 :

Система координат МСК-04, зона 1 **Зона №1**

Обозначение характерных точек границ	Координаты, м				Метод определения координат	Формулы, примененные для расчета средней квадратической погрешности определения координат характерных точек границ (Mt), с подставленными в такие формулы значениями и итоговые (вычисленные) значения Mt, м	Описание закрепления точки
	содержатся в Едином государственном реестре недвижимости		определены в результате выполнения комплексных кадастровых работ				
	X	Y	X	Y			
1	2	3	4	5	6	7	8
н199У	-	-	457933.13	1335475.60	Метод спутниковых геодезических измерений (определений)	-	-

2. Сведения о частях границ уточняемого земельного участка с кадастровым номером 04:08:070101:25 :

Обозначение части границ		Горизонтальное проложение (S), м	Описание прохождения части границ	Сведения о согласовании местоположения границ (согласовано/спорное)
от т.	до т.			
1	2	3	4	5
н199У	н200У	3.19	-	-
н200У	н201У	0.98	-	-
н201У	н202У	40.64	-	-
н202У	н203У	2.62	-	-
н203У	1177	1.51	-	-
1177	1176	16.20	-	-
1176	1175	6.25	-	-
1175	1174	9.99	-	-
1174	1173	4.49	-	-
1173	1172	28.99	-	-
1172	1221	32.90	-	-
1221	2571	0.95	-	-
2571	2570	26.96	-	-
2570	н204У	16.03	-	-
н204У	н205У	5.71	-	-
н205У	н206У	10.90	-	-
н206У	н207У	1.68	-	-
н207У	н208У	1.96	-	-
н208У	н209У	2.78	-	-
н209У	н210У	7.58	-	-
н210У	н199У	8.69	-	-

3. Сведения о характеристиках уточняемого земельного участка с кадастровым номером 04:08:070101:25 :

№ п/п	Наименование характеристики земельного участка	Значение характеристики
1	**2**	**3**
1.	Адрес земельного участка	-
1.1.	Сведения о местоположении земельного участка (при отсутствии адреса) в структурированном в соответствии с федеральной информационной адресной системой виде	-
1.2.	Дополнительные сведения о местоположении земельного участка	-
2.	Площадь земельного участка ± величина погрешности определения (вычисления) площади (Р ± ΔР), м2	2475 ± 17
3.	Формула, примененная для вычисления предельной погрешности определения площади земельного участка, с подставленными значениями и итоговые (вычисленные) значения (ΔР), м2	ΔР=3.5*Mt*√P=3.5*0,1*√2475=17
4.	Площадь земельного участка согласно сведениям Единого государственного реестра недвижимости (Ркад), м2	2744
5.	Оценка расхождения Р и Ркад (Р - Ркад), м2	269
6.	Предельные минимальный и максимальный размеры земельного участка (Рмин и Рмакс), м2	1000 1800
7.	Вид (виды) разрешенного использования	-
7.1.	Дополнительные сведения об использовании земельного участка	-
8.	Кадастровый или иной государственный учетный номер (инвентарный) здания, сооружения, объекта незавершенного строительства, расположенного на земельном участке	-
9.	Сведения о земельных участках (землях общего пользования, территории общего пользования), посредством которых обеспечивается доступ	Земли общего пользования
10.	Иные сведения	-

4. Пояснения к сведениям об уточняемом земельном участке с кадастровым номером 04:08:070101:25 :

1.	-

Сведения об уточняемых земельных участках

1. Сведения о характерных точках границы уточняемого земельного участка с кадастровым номером 04:08:070101:27 :

Система координат МСК-04, зона 1 **Зона №1**

Обозначение характерных точек границ	Координаты, м				Метод определения координат	Формулы, примененные для расчета средней квадратической погрешности определения координат характерных точек границ (Mt), с подставленными в такие формулы значениями и итоговые (вычисленные) значения Mt, м	Описание закрепления точки
	содержатся в Едином государственном реестре недвижимости		определены в результате выполнения комплексных кадастровых работ				
	X	Y	X	Y			
1	2	3	4	5	6	7	8
2564	-	-	457853.77	1334724.91	Метод спутниковых геодезических измерений (определений)	-	-
1923	-	-	457888.66	1334765.71	Метод спутниковых геодезических измерений (определений)	-	-
1929	-	-	457880.23	1334773.65	Метод спутниковых геодезических измерений (определений)	-	-
1928	-	-	457851.42	1334803.50	Метод спутниковых геодезических измерений (определений)	-	-
1927	-	-	457851.18	1334807.23	Метод спутниковых геодезических измерений (определений)	-	-
н211У	-	-	457832.19	1334782.66	Метод спутниковых геодезических измерений (определений)	-	-
2556	-	-	457811.57	1334757.88	Метод спутниковых геодезических измерений (определений)	-	-
2555	-	-	457824.72	1334746.08	Метод спутниковых геодезических измерений (определений)	-	-
2567	-	-	457842.92	1334729.75	Метод спутниковых геодезических измерений (определений)	-	-
2566	-	-	457845.70	1334727.70	Метод спутниковых геодезических измерений (определений)	-	-

1. Сведения о характерных точках границы уточняемого земельного участка с кадастровым номером 04:08:070101:27 :

Система координат МСК-04, зона 1 **Зона №1**

Обозначение характерных точек границ	Координаты, м				Метод определения координат	Формулы, примененные для расчета средней квадратической погрешности определения координат характерных точек границ (Mt), с подставленными в такие формулы значениями и итоговые (вычисленные) значения Mt, м	Описание закрепления точки
	содержатся в Едином государственном реестре недвижимости		определены в результате выполнения комплексных кадастровых работ				
	X	Y	X	Y			
1	2	3	4	5	6	7	8
2565	-	-	457849.42	1334725.93	Метод спутниковых геодезических измерений (определений)	-	-
2564	-	-	457853.77	1334724.91	Метод спутниковых геодезических измерений (определений)	-	-

2. Сведения о частях границ уточняемого земельного участка с кадастровым номером 04:08:070101:27 :

Обозначение части границ		Горизонтальное проложение (S), м	Описание прохождения части границ	Сведения о согласовании местоположения границ (согласовано/спорное)
от т.	до т.			
1	2	3	4	5
2564	1923	53.68	-	-
1923	1929	11.58	-	-
1929	1928	41.49	-	-
1928	1927	3.74	-	-
1927	н211У	31.05	-	-
н211У	2556	32.24	-	-
2556	2555	17.67	-	-
2555	2567	24.45	-	-
2567	2566	3.45	-	-
2566	2565	4.12	-	-
2565	2564	4.47	-	-

3. Сведения о характеристиках уточняемого земельного участка с кадастровым номером 04:08:070101:27 :

№ п/п	Наименование характеристики земельного участка	Значение характеристики
1	2	3
1.	Адрес земельного участка	-
1.1.	Сведения о местоположении земельного участка (при отсутствии адреса) в структурированном в соответствии с федеральной информационной адресной системой виде	-
1.2.	Дополнительные сведения о местоположении земельного участка	-
2.	Площадь земельного участка ± величина погрешности определения (вычисления) площади (P ± ΔP), м2	3172 ± 20

3. Сведения о характеристиках уточняемого земельного участка с кадастровым номером 04:08:070101:27 :

№ п/п	Наименование характеристики земельного участка	Значение характеристики
1	2	3
3.	Формула, примененная для вычисления предельной погрешности определения площади земельного участка, с подставленными значениями и итоговые (вычисленные) значения (ΔР), м2	ΔР=3.5*Mt*√P=3.5*0,1*√3172=20
4.	Площадь земельного участка согласно сведениям Единого государственного реестра недвижимости (Ркад), м2	3000
5.	Оценка расхождения Р и Ркад (Р - Ркад), м2	172
6.	Предельные минимальный и максимальный размеры земельного участка (Рмин и Рмакс), м2	1000 1800
7.	Вид (виды) разрешенного использования	-
7.1.	Дополнительные сведения об использовании земельного участка	-
8.	Кадастровый или иной государственный учетный номер (инвентарный) здания, сооружения, объекта незавершенного строительства, расположенного на земельном участке	-
9.	Сведения о земельных участках (землях общего пользования, территории общего пользования), посредством которых обеспечивается доступ	Земли общего пользования
10.	Иные сведения	-

4. Пояснения к сведениям об уточняемом земельном участке с кадастровым номером 04:08:070101:27 :

1.	-

Сведения об уточняемых земельных участках

1. Сведения о характерных точках границы уточняемого земельного участка с кадастровым номером 04:08:070101:29 :

Система координат МСК-04, зона 1 **Зона №1**

Обозначение характерных точек границ	Координаты, м				Метод определения координат	Формулы, примененные для расчета средней квадратической погрешности определения координат характерных точек границ (Mt), с подставленными в такие формулы значениями и итоговые (вычисленные) значения Mt, м	Описание закрепления точки
	содержатся в Едином государственном реестре недвижимости		определены в результате выполнения комплексных кадастровых работ				
	X	Y	X	Y			
1	2	3	4	5	6	7	8
1864	-	-	457451.25	1334376.27	Метод спутниковых геодезических измерений (определений)	-	-
1863	-	-	457465.82	1334367.97	Метод спутниковых геодезических измерений (определений)	-	-
н212У	-	-	457466.74	1334367.23	Метод спутниковых геодезических измерений (определений)	-	-
н213У	-	-	457471.26	1334373.58	Метод спутниковых геодезических измерений (определений)	-	-
н214У	-	-	457458.68	1334383.36	Метод спутниковых геодезических измерений (определений)	-	-
н215У	-	-	457439.28	1334401.31	Метод спутниковых геодезических измерений (определений)	-	-
н216У	-	-	457446.13	1334409.20	Метод спутниковых геодезических измерений (определений)	-	-
н217У	-	-	457439.13	1334415.04	Метод спутниковых геодезических измерений (определений)	-	-
1866	-	-	457426.27	1334400.16	Метод спутниковых геодезических измерений (определений)	-	-
1865	-	-	457428.79	1334397.45	Метод спутниковых геодезических измерений (определений)	-	-

1. Сведения о характерных точках границы уточняемого земельного участка с кадастровым номером 04:08:070101:29 :

Система координат МСК-04, зона 1 **Зона №1**

Обозначение характерных точек границ	Координаты, м				Метод определения координат	Формулы, примененные для расчета средней квадратической погрешности определения координат характерных точек границ (Mt), с подставленными в такие формулы значениями и итоговые (вычисленные) значения Mt, м	Описание закрепления точки
	содержатся в Едином государственном реестре недвижимости		определены в результате выполнения комплексных кадастровых работ				
	X	Y	X	Y			
1	2	3	4	5	6	7	8
1864	-	-	457451.25	1334376.27	Метод спутниковых геодезических измерений (определений)	-	-

2. Сведения о частях границ уточняемого земельного участка с кадастровым номером 04:08:070101:29 :

Обозначение части границ		Горизонтальное проложение (S), м	Описание прохождения части границ	Сведения о согласовании местоположения границ (согласовано/спорное)
от т.	до т.			
1	2	3	4	5
1864	1863	16.77	-	-
1863	н212У	1.18	-	-
н212У	н213У	7.79	-	-
н213У	н214У	15.93	-	-
н214У	н215У	26.43	-	-
н215У	н216У	10.45	-	-
н216У	н217У	9.12	-	-
н217У	1866	19.67	-	-
1866	1865	3.70	-	-
1865	1864	30.87	-	-

3. Сведения о характеристиках уточняемого земельного участка с кадастровым номером 04:08:070101:29 :

№ п/п	Наименование характеристики земельного участка	Значение характеристики
1	2	3
1.	Адрес земельного участка	-
1.1.	Сведения о местоположении земельного участка (при отсутствии адреса) в структурированном в соответствии с федеральной информационной адресной системой виде	-
1.2.	Дополнительные сведения о местоположении земельного участка	-
2.	Площадь земельного участка ± величина погрешности определения (вычисления) площади (P ± ΔP), м2	595 ± 9
3.	Формула, примененная для вычисления предельной погрешности определения площади земельного участка, с подставленными значениями и итоговые (вычисленные) значения (ΔP), м2	ΔP=3.5*Mt*√P=3.5*0,1*√595=9
4.	Площадь земельного участка согласно сведениям Единого государственного реестра недвижимости (Ркад), м2	560

3. Сведения о характеристиках уточняемого земельного участка с кадастровым номером 04:08:070101:29 :

№ п/п	Наименование характеристики земельного участка	Значение характеристики
1	**2**	**3**
5.	Оценка расхождения Р и Ркад (Р - Ркад), м2	35
6.	Предельные минимальный и максимальный размеры земельного участка (Рмин и Рмакс), м2	1000 1800
7.	Вид (виды) разрешенного использования	-
7.1.	Дополнительные сведения об использовании земельного участка	-
8.	Кадастровый или иной государственный учетный номер (инвентарный) здания, сооружения, объекта незавершенного строительства, расположенного на земельном участке	-
9.	Сведения о земельных участках (землях общего пользования, территории общего пользования), посредством которых обеспечивается доступ	Земли общего пользования
10.	Иные сведения	-

4. Пояснения к сведениям об уточняемом земельном участке с кадастровым номером 04:08:070101:29 :

1.	-

Сведения об уточняемых земельных участках

1. Сведения о характерных точках границы уточняемого земельного участка с кадастровым номером 04:08:070101:31 :

Система координат МСК-04, зона 1 **Зона №1**

Обозначение характерных точек границ	Координаты, м				Метод определения координат	Формулы, примененные для расчета средней квадратической погрешности определения координат характерных точек границ (Mt), с подставленными в такие формулы значениями и итоговые (вычисленные) значения Mt, м	Описание закрепления точки
	содержатся в Едином государственном реестре недвижимости		определены в результате выполнения комплексных кадастровых работ				
	X	Y	X	Y			
1	2	3	4	5	6	7	8
н218У	-	-	457709.82	1335279.13	Метод спутниковых геодезических измерений (определений)	-	-
1519	-	-	457744.05	1335293.93	Метод спутниковых геодезических измерений (определений)	-	-
1537	-	-	457727.48	1335333.40	Метод спутниковых геодезических измерений (определений)	-	-
1536	-	-	457723.89	1335331.90	Метод спутниковых геодезических измерений (определений)	-	-
1535	-	-	457720.81	1335345.75	Метод спутниковых геодезических измерений (определений)	-	-
1534	-	-	457716.86	1335344.08	Метод спутниковых геодезических измерений (определений)	-	-
1533	-	-	457711.43	1335361.86	Метод спутниковых геодезических измерений (определений)	-	-
1532	-	-	457709.53	1335368.87	Метод спутниковых геодезических измерений (определений)	-	-
1531	-	-	457707.24	1335375.98	Метод спутниковых геодезических измерений (определений)	-	-
948	-	-	457690.16	1335370.06	Метод спутниковых геодезических измерений (определений)	-	-

1. Сведения о характерных точках границы уточняемого земельного участка с кадастровым номером 04:08:070101:31 :

Система координат МСК-04, зона 1 **Зона №1**

Обозначение характерных точек границ	Координаты, м				Метод определения координат	Формулы, примененные для расчета средней квадратической погрешности определения координат характерных точек границ (Mt), с подставленными в такие формулы значениями и итоговые (вычисленные) значения Mt, м	Описание закрепления точки
	содержатся в Едином государственном реестре недвижимости		определены в результате выполнения комплексных кадастровых работ				
	X	Y	X	Y			
1	2	3	4	5	6	7	8
н219У	-	-	457699.85	1335339.40	Метод спутниковых геодезических измерений (определений)	-	-
н220У	-	-	457704.78	1335325.61	Метод спутниковых геодезических измерений (определений)	-	-
н218У	-	-	457709.82	1335279.13	Метод спутниковых геодезических измерений (определений)	-	-

2. Сведения о частях границ уточняемого земельного участка с кадастровым номером 04:08:070101:31 :

Обозначение части границ		Горизонтальное проложение (S), м	Описание прохождения части границ	Сведения о согласовании местоположения границ (согласовано/спорное)
от т.	до т.			
1	2	3	4	5
н218У	1519	37.29	-	-
1519	1537	42.81	-	-
1537	1536	3.89	-	-
1536	1535	14.19	-	-
1535	1534	4.29	-	-
1534	1533	18.59	-	-
1533	1532	7.26	-	-
1532	1531	7.47	-	-
1531	948	18.08	-	-
948	н219У	32.15	-	-
н219У	н220У	14.64	-	-
н220У	н218У	46.75	-	-

3. Сведения о характеристиках уточняемого земельного участка с кадастровым номером 04:08:070101:31 :

№ п/п	Наименование характеристики земельного участка	Значение характеристики
1	2	3
1.	Адрес земельного участка	-

3. Сведения о характеристиках уточняемого земельного участка с кадастровым номером 04:08:070101:31 :

№ п/п	Наименование характеристики земельного участка	Значение характеристики
1	2	3
1.1.	Сведения о местоположении земельного участка (при отсутствии адреса) в структурированном в соответствии с федеральной информационной адресной системой виде	-
1.2.	Дополнительные сведения о местоположении земельного участка	-
2.	Площадь земельного участка ± величина погрешности определения (вычисления) площади (Р ± ΔР), м2	2224 ± 17
3.	Формула, примененная для вычисления предельной погрешности определения площади земельного участка, с подставленными значениями и итоговые (вычисленные) значения (ΔР), м2	ΔР=3.5*Mt*√P=3.5*0,1*√2224=17
4.	Площадь земельного участка согласно сведениям Единого государственного реестра недвижимости (Ркад), м2	1500
5.	Оценка расхождения Р и Ркад (Р - Ркад), м2	724
6.	Предельные минимальный и максимальный размеры земельного участка (Рмин и Рмакс), м2	1000 1800
7.	Вид (виды) разрешенного использования	-
7.1.	Дополнительные сведения об использовании земельного участка	-
8.	Кадастровый или иной государственный учетный номер (инвентарный) здания, сооружения, объекта незавершенного строительства, расположенного на земельном участке	-
9.	Сведения о земельных участках (землях общего пользования, территории общего пользования), посредством которых обеспечивается доступ	Земли общего пользования
10.	Иные сведения	-

4. Пояснения к сведениям об уточняемом земельном участке с кадастровым номером 04:08:070101:31 :

1.	-

Сведения об уточняемых земельных участках

1. Сведения о характерных точках границы уточняемого земельного участка с кадастровым номером 04:08:070101:40 :

Система координат МСК-04, зона 1 **Зона №1**

Обозначение характерных точек границ	Координаты, м				Метод определения координат	Формулы, примененные для расчета средней квадратической погрешности определения координат характерных точек границ (Mt), с подставленными в такие формулы значениями и итоговые (вычисленные) значения Mt, м	Описание закрепления точки
	содержатся в Едином государственном реестре недвижимости		определены в результате выполнения комплексных кадастровых работ				
	X	Y	X	Y			
1	2	3	4	5	6	7	8
н200У	-	-	457933.98	1335472.53	Метод спутниковых геодезических измерений (определений)	-	-
н199У	-	-	457933.13	1335475.60	Метод спутниковых геодезических измерений (определений)	-	-
н210У	-	-	457929.98	1335483.70	Метод спутниковых геодезических измерений (определений)	-	-
н209У	-	-	457927.75	1335490.94	Метод спутниковых геодезических измерений (определений)	-	-
н208У	-	-	457925.11	1335490.06	Метод спутниковых геодезических измерений (определений)	-	-
н207У	-	-	457923.93	1335491.63	Метод спутниковых геодезических измерений (определений)	-	-
н206У	-	-	457922.44	1335490.86	Метод спутниковых геодезических измерений (определений)	-	-
н205У	-	-	457917.84	1335500.74	Метод спутниковых геодезических измерений (определений)	-	-
н204У	-	-	457922.97	1335503.25	Метод спутниковых геодезических измерений (определений)	-	-
2570	-	-	457916.88	1335518.08	Метод спутниковых геодезических измерений (определений)	-	-

1. Сведения о характерных точках границы уточняемого земельного участка с кадастровым номером 04:08:070101:40 :

Система координат МСК-04, зона 1 **Зона №1**

Обозначение характерных точек границ	Координаты, м				Метод определения координат	Формулы, примененные для расчета средней квадратической погрешности определения координат характерных точек границ (Mt), с подставленными в такие формулы значениями и итоговые (вычисленные) значения Mt, м	Описание закрепления точки
	содержатся в Едином государственном реестре недвижимости		определены в результате выполнения комплексных кадастровых работ				
	X	Y	X	Y			
1	2	3	4	5	6	7	8
2581	-	-	457916.23	1335517.60	Метод спутниковых геодезических измерений (определений)	-	-
2580	-	-	457877.61	1335489.13	Метод спутниковых геодезических измерений (определений)	-	-
2579	-	-	457873.92	1335487.23	Метод спутниковых геодезических измерений (определений)	-	-
н232У	-	-	457875.58	1335474.69	Метод спутниковых геодезических измерений (определений)	-	-
н233У	-	-	457884.72	1335450.91	Метод спутниковых геодезических измерений (определений)	-	-
н234У	-	-	457915.49	1335462.30	Метод спутниковых геодезических измерений (определений)	-	-
н235У	-	-	457924.92	1335466.33	Метод спутниковых геодезических измерений (определений)	-	-
н236У	-	-	457932.96	1335471.34	Метод спутниковых геодезических измерений (определений)	-	-
н200У	-	-	457933.98	1335472.53	Метод спутниковых геодезических измерений (определений)	-	-

2. Сведения о частях границ уточняемого земельного участка с кадастровым номером 04:08:070101:40 :

Обозначение части границ		Горизонтальное проложение (S), м	Описание прохождения части границ	Сведения о согласовании местоположения границ (согласовано/спорное)
от т.	до т.			
1	2	3	4	5
н200У	н199У	3.19	-	-

2. Сведения о частях границ уточняемого земельного участка с кадастровым номером 04:08:070101:40 :

Обозначение части границ		Горизонтальное проложение (S), м	Описание прохождения части границ	Сведения о согласовании местоположения границ (согласовано/спорное)
от т.	до т.			
1	2	3	4	5
н199У	н210У	8.69	-	-
н210У	н209У	7.58	-	-
н209У	н208У	2.78	-	-
н208У	н207У	1.96	-	-
н207У	н206У	1.68	-	-
н206У	н205У	10.90	-	-
н205У	н204У	5.71	-	-
н204У	2570	16.03	-	-
2570	2581	0.81	-	-
2581	2580	47.98	-	-
2580	2579	4.15	-	-
2579	н232У	12.65	-	-
н232У	н233У	25.48	-	-
н233У	н234У	32.81	-	-
н234У	н235У	10.26	-	-
н235У	н236У	9.47	-	-
н236У	н200У	1.57	-	-

3. Сведения о характеристиках уточняемого земельного участка с кадастровым номером 04:08:070101:40 :

№ п/п	Наименование характеристики земельного участка	Значение характеристики
1	2	3
1.	Адрес земельного участка	-
1.1.	Сведения о местоположении земельного участка (при отсутствии адреса) в структурированном в соответствии с федеральной информационной адресной системой виде	-
1.2.	Дополнительные сведения о местоположении земельного участка	-
2.	Площадь земельного участка ± величина погрешности определения (вычисления) площади (Р ± ΔР), м2	2293 ± 17
3.	Формула, примененная для вычисления предельной погрешности определения площади земельного участка, с подставленными значениями и итоговые (вычисленные) значения (ΔР), м2	$\Delta P=3.5*Mt*\sqrt{P}=3.5*0,1*\sqrt{2293}=17$
4.	Площадь земельного участка согласно сведениям Единого государственного реестра недвижимости (Ркад), м2	2416
5.	Оценка расхождения Р и Ркад (Р - Ркад), м2	123
6.	Предельные минимальный и максимальный размеры земельного участка (Рмин и Рмакс), м2	1000 1800
7.	Вид (виды) разрешенного использования	-
7.1.	Дополнительные сведения об использовании земельного участка	-

3. Сведения о характеристиках уточняемого земельного участка с кадастровым номером 04:08:070101:40 :

№ п/п	Наименование характеристики земельного участка	Значение характеристики
1	**2**	**3**
8.	Кадастровый или иной государственный учетный номер (инвентарный) здания, сооружения, объекта незавершенного строительства, расположенного на земельном участке	-
9.	Сведения о земельных участках (землях общего пользования, территории общего пользования), посредством которых обеспечивается доступ	Земли общего пользования
10.	Иные сведения	-

4. Пояснения к сведениям об уточняемом земельном участке с кадастровым номером 04:08:070101:40 :

1.	-

Сведения об уточняемых земельных участках

1. Сведения о характерных точках границы уточняемого земельного участка с кадастровым номером 04:08:070101:43 :

Система координат МСК-04, зона 1 **Зона №1**

Обозначение характерных точек границ	Координаты, м				Метод определения координат	Формулы, примененные для расчета средней квадратической погрешности определения координат характерных точек границ (Mt), с подставленными в такие формулы значениями и итоговые (вычисленные) значения Mt, м	Описание закрепления точки
	содержатся в Едином государственном реестре недвижимости		определены в результате выполнения комплексных кадастровых работ				
	X	Y	X	Y			
1	2	3	4	5	6	7	8
н237У	-	-	457591.26	1334390.93	Метод спутниковых геодезических измерений (определений)	-	-
н238У	-	-	457611.52	1334414.83	Метод спутниковых геодезических измерений (определений)	-	-
н239У	-	-	457589.31	1334432.65	Метод спутниковых геодезических измерений (определений)	-	-
н240У	-	-	457580.44	1334439.62	Метод спутниковых геодезических измерений (определений)	-	-
н241У	-	-	457562.31	1334453.19	Метод спутниковых геодезических измерений (определений)	-	-
н242У	-	-	457555.60	1334459.13	Метод спутниковых геодезических измерений (определений)	-	-
н243У	-	-	457553.69	1334461.24	Метод спутниковых геодезических измерений (определений)	-	-
н244У	-	-	457542.60	1334448.80	Метод спутниковых геодезических измерений (определений)	-	-
н245У	-	-	457534.80	1334438.47	Метод спутниковых геодезических измерений (определений)	-	-
н246У	-	-	457548.34	1334426.63	Метод спутниковых геодезических измерений (определений)	-	-

1. Сведения о характерных точках границы уточняемого земельного участка с кадастровым номером 04:08:070101:43 :

Система координат МСК-04, зона 1 **Зона №1**

Обозначение характерных точек границ	Координаты, м				Метод определения координат	Формулы, примененные для расчета средней квадратической погрешности определения координат характерных точек границ (Mt), с подставленными в такие формулы значениями и итоговые (вычисленные) значения Mt, м	Описание закрепления точки
	содержатся в Едином государственном реестре недвижимости		определены в результате выполнения комплексных кадастровых работ				
	X	Y	X	Y			
1	2	3	4	5	6	7	8
н237У	-	-	457591.26	1334390.93	Метод спутниковых геодезических измерений (определений)	-	-

2. Сведения о частях границ уточняемого земельного участка с кадастровым номером 04:08:070101:43 :

Обозначение части границ		Горизонтальное проложение (S), м	Описание прохождения части границ	Сведения о согласовании местоположения границ (согласовано/спорное)
от т.	до т.			
1	2	3	4	5
н237У	н238У	31.33	-	-
н238У	н239У	28.48	-	-
н239У	н240У	11.28	-	-
н240У	н241У	22.65	-	-
н241У	н242У	8.96	-	-
н242У	н243У	2.85	-	-
н243У	н244У	16.67	-	-
н244У	н245У	12.94	-	-
н245У	н246У	17.99	-	-
н246У	н237У	55.83	-	-

3. Сведения о характеристиках уточняемого земельного участка с кадастровым номером 04:08:070101:43 :

№ п/п	Наименование характеристики земельного участка	Значение характеристики
1	2	3
1.	Адрес земельного участка	-
1.1.	Сведения о местоположении земельного участка (при отсутствии адреса) в структурированном в соответствии с федеральной информационной адресной системой виде	-
1.2.	Дополнительные сведения о местоположении земельного участка	-
2.	Площадь земельного участка ± величина погрешности определения (вычисления) площади (P ± ΔP), м2	2256 ± 17
3.	Формула, примененная для вычисления предельной погрешности определения площади земельного участка, с подставленными значениями и итоговые (вычисленные) значения (ΔP), м2	ΔP=3.5*Mt*√P=3.5*0,1*√2256=17
4.	Площадь земельного участка согласно сведениям Единого государственного реестра недвижимости (Ркад), м2	2221

3. Сведения о характеристиках уточняемого земельного участка с кадастровым номером 04:08:070101:43 :

№ п/п	Наименование характеристики земельного участка	Значение характеристики
1	**2**	**3**
5.	Оценка расхождения Р и Ркад (Р - Ркад), м2	35
6.	Предельные минимальный и максимальный размеры земельного участка (Рмин и Рмакс), м2	1000 1800
7.	Вид (виды) разрешенного использования	-
7.1.	Дополнительные сведения об использовании земельного участка	-
8.	Кадастровый или иной государственный учетный номер (инвентарный) здания, сооружения, объекта незавершенного строительства, расположенного на земельном участке	-
9.	Сведения о земельных участках (землях общего пользования, территории общего пользования), посредством которых обеспечивается доступ	Земли общего пользования
10.	Иные сведения	-

4. Пояснения к сведениям об уточняемом земельном участке с кадастровым номером 04:08:070101:43 :

1.	-

Сведения об уточняемых земельных участках

1. Сведения о характерных точках границы уточняемого земельного участка с кадастровым номером 04:08:070101:46 :

Система координат МСК-04, зона 1 **Зона №1**

Обозначение характерных точек границ	Координаты, м				Метод определения координат	Формулы, примененные для расчета средней квадратической погрешности определения координат характерных точек границ (Mt), с подставленными в такие формулы значениями и итоговые (вычисленные) значения Mt, м	Описание закрепления точки
	содержатся в Едином государственном реестре недвижимости		определены в результате выполнения комплексных кадастровых работ				
	X	Y	X	Y			
1	2	3	4	5	6	7	8
н247У	-	-	457872.71	1334517.59	Метод спутниковых геодезических измерений (определений)	-	-
н248У	-	-	457901.30	1334544.58	Метод спутниковых геодезических измерений (определений)	-	-
н249У	-	-	457892.91	1334554.36	Метод спутниковых геодезических измерений (определений)	-	-
н250У	-	-	457907.44	1334568.33	Метод спутниковых геодезических измерений (определений)	-	-
н251У	-	-	457880.96	1334597.19	Метод спутниковых геодезических измерений (определений)	-	-
н252У	-	-	457868.47	1334585.30	Метод спутниковых геодезических измерений (определений)	-	-
н253У	-	-	457865.02	1334582.20	Метод спутниковых геодезических измерений (определений)	-	-
н254У	-	-	457850.80	1334569.21	Метод спутниковых геодезических измерений (определений)	-	-
н255У	-	-	457841.45	1334560.87	Метод спутниковых геодезических измерений (определений)	-	-
н256У	-	-	457835.71	1334555.54	Метод спутниковых геодезических измерений (определений)	-	-

1. Сведения о характерных точках границы уточняемого земельного участка с кадастровым номером 04:08:070101:46 :

Система координат МСК-04, зона 1 **Зона №1**

Обозначение характерных точек границ	Координаты, м				Метод определения координат	Формулы, примененные для расчета средней квадратической погрешности определения координат характерных точек границ (Mt), с подставленными в такие формулы значениями и итоговые (вычисленные) значения Mt, м	Описание закрепления точки
	содержатся в Едином государственном реестре недвижимости		определены в результате выполнения комплексных кадастровых работ				
	X	Y	X	Y			
1	2	3	4	5	6	7	8
н257У	-	-	457839.02	1334552.13	Метод спутниковых геодезических измерений (определений)	-	-
н247У	-	-	457872.71	1334517.59	Метод спутниковых геодезических измерений (определений)	-	-

2. Сведения о частях границ уточняемого земельного участка с кадастровым номером 04:08:070101:46 :

Обозначение части границ		Горизонтальное проложение (S), м	Описание прохождения части границ	Сведения о согласовании местоположения границ (согласовано/спорное)
от т.	до т.			
1	2	3	4	5
н247У	н248У	39.32	-	-
н248У	н249У	12.89	-	-
н249У	н250У	20.16	-	-
н250У	н251У	39.17	-	-
н251У	н252У	17.24	-	-
н252У	н253У	4.64	-	-
н253У	н254У	19.26	-	-
н254У	н255У	12.53	-	-
н255У	н256У	7.83	-	-
н256У	н257У	4.75	-	-
н257У	н247У	48.25	-	-

3. Сведения о характеристиках уточняемого земельного участка с кадастровым номером 04:08:070101:46 :

№ п/п	Наименование характеристики земельного участка	Значение характеристики
1	2	3
1.	Адрес земельного участка	-
1.1.	Сведения о местоположении земельного участка (при отсутствии адреса) в структурированном в соответствии с федеральной информационной адресной системой виде	-
1.2.	Дополнительные сведения о местоположении земельного участка	-
2.	Площадь земельного участка ± величина погрешности определения (вычисления) площади (P ± ΔP), м2	2921 ± 19

3. Сведения о характеристиках уточняемого земельного участка с кадастровым номером 04:08:070101:46 :

№ п/п	Наименование характеристики земельного участка	Значение характеристики
1	2	3
3.	Формула, примененная для вычисления предельной погрешности определения площади земельного участка, с подставленными значениями и итоговые (вычисленные) значения (ΔР), м2	ΔР=3.5*Mt*√P=3.5*0,1*√2921=19
4.	Площадь земельного участка согласно сведениям Единого государственного реестра недвижимости (Ркад), м2	2669
5.	Оценка расхождения Р и Ркад (Р - Ркад), м2	252
6.	Предельные минимальный и максимальный размеры земельного участка (Рмин и Рмакс), м2	1000 1800
7.	Вид (виды) разрешенного использования	-
7.1.	Дополнительные сведения об использовании земельного участка	-
8.	Кадастровый или иной государственный учетный номер (инвентарный) здания, сооружения, объекта незавершенного строительства, расположенного на земельном участке	-
9.	Сведения о земельных участках (землях общего пользования, территории общего пользования), посредством которых обеспечивается доступ	Земли общего пользования
10.	Иные сведения	-

4. Пояснения к сведениям об уточняемом земельном участке с кадастровым номером 04:08:070101:46 :

1.	-

Сведения об уточняемых земельных участках

1. Сведения о характерных точках границы уточняемого земельного участка с кадастровым номером 04:08:070101:48 :

Система координат МСК-04, зона 1 **Зона №1**

Обозначение характерных точек границ	Координаты, м				Метод определения координат	Формулы, примененные для расчета средней квадратической погрешности определения координат характерных точек границ (Mt), с подставленными в такие формулы значениями и итоговые (вычисленные) значения Mt, м	Описание закрепления точки
	содержатся в Едином государственном реестре недвижимости		определены в результате выполнения комплексных кадастровых работ				
	X	Y	X	Y			
1	2	3	4	5	6	7	8
2481	-	-	457490.12	1334294.68	Метод спутниковых геодезических измерений (определений)	-	-
1196	-	-	457531.08	1334333.50	Метод спутниковых геодезических измерений (определений)	-	-
1195	-	-	457489.80	1334383.40	Метод спутниковых геодезических измерений (определений)	-	-
н258У	-	-	457486.62	1334379.40	Метод спутниковых геодезических измерений (определений)	-	-
н104У	-	-	457452.75	1334339.11	Метод спутниковых геодезических измерений (определений)	-	-
н103У	-	-	457470.92	1334319.55	Метод спутниковых геодезических измерений (определений)	-	-
н102У	-	-	457474.65	1334318.34	Метод спутниковых геодезических измерений (определений)	-	-
н101У	-	-	457473.14	1334316.39	Метод спутниковых геодезических измерений (определений)	-	-
2481	-	-	457490.12	1334294.68	Метод спутниковых геодезических измерений (определений)	-	-

2. Сведения о частях границ уточняемого земельного участка с кадастровым номером 04:08:070101:48 :

Обозначение части границ		Горизонтальное проложение (S), м	Описание прохождения части границ	Сведения о согласовании местоположения границ (согласовано/спорное)
от т.	до т.			
1	2	3	4	5
2481	1196	56.43	-	-
1196	1195	64.76	-	-
1195	н258У	5.11	-	-
н258У	н104У	52.64	-	-
н104У	н103У	26.70	-	-
н103У	н102У	3.92	-	-
н102У	н101У	2.47	-	-
н101У	2481	27.56	-	-

3. Сведения о характеристиках уточняемого земельного участка с кадастровым номером 04:08:070101:48 :

№ п/п	Наименование характеристики земельного участка	Значение характеристики
1	2	3
1.	Адрес земельного участка	-
1.1.	Сведения о местоположении земельного участка (при отсутствии адреса) в структурированном в соответствии с федеральной информационной адресной системой виде	-
1.2.	Дополнительные сведения о местоположении земельного участка	-
2.	Площадь земельного участка ± величина погрешности определения (вычисления) площади (Р ± ΔР), м2	3430 ± 20
3.	Формула, примененная для вычисления предельной погрешности определения площади земельного участка, с подставленными значениями и итоговые (вычисленные) значения (ΔР), м2	ΔР=3.5*Mt*√P=3.5*0,1*√3430=20
4.	Площадь земельного участка согласно сведениям Единого государственного реестра недвижимости (Ркад), м2	3000
5.	Оценка расхождения Р и Ркад (Р - Ркад), м2	430
6.	Предельные минимальный и максимальный размеры земельного участка (Рмин и Рмакс), м2	1000 1800
7.	Вид (виды) разрешенного использования	-
7.1.	Дополнительные сведения об использовании земельного участка	-
8.	Кадастровый или иной государственный учетный номер (инвентарный) здания, сооружения, объекта незавершенного строительства, расположенного на земельном участке	-
9.	Сведения о земельных участках (землях общего пользования, территории общего пользования), посредством которых обеспечивается доступ	Земли общего пользования
10.	Иные сведения	-

4. Пояснения к сведениям об уточняемом земельном участке с кадастровым номером 04:08:070101:48 :

1.	-

Сведения об уточняемых земельных участках

1. Сведения о характерных точках границы уточняемого земельного участка с кадастровым номером 04:08:070101:49 :

Система координат МСК-04, зона 1 **Зона №1**

Обозначение характерных точек границ	Координаты, м				Метод определения координат	Формулы, примененные для расчета средней квадратической погрешности определения координат характерных точек границ (Mt), с подставленными в такие формулы значениями и итоговые (вычисленные) значения Mt, м	Описание закрепления точки
	содержатся в Едином государственном реестре недвижимости		определены в результате выполнения комплексных кадастровых работ				
	X	Y	X	Y			
1	2	3	4	5	6	7	8
н259У	-	-	456952.61	1334950.18	Метод спутниковых геодезических измерений (определений)	-	-
н260У	-	-	456970.20	1334956.68	Метод спутниковых геодезических измерений (определений)	-	-
н261У	-	-	456971.95	1334960.60	Метод спутниковых геодезических измерений (определений)	-	-
н262У	-	-	456974.61	1334962.63	Метод спутниковых геодезических измерений (определений)	-	-
н263У	-	-	456985.60	1334969.22	Метод спутниковых геодезических измерений (определений)	-	-
н264У	-	-	456988.15	1334974.07	Метод спутниковых геодезических измерений (определений)	-	-
н265У	-	-	456994.52	1334979.06	Метод спутниковых геодезических измерений (определений)	-	-
н266У	-	-	456997.89	1334980.19	Метод спутниковых геодезических измерений (определений)	-	-
н267У	-	-	457000.57	1334979.45	Метод спутниковых геодезических измерений (определений)	-	-
н268У	-	-	456998.96	1334983.06	Метод спутниковых геодезических измерений (определений)	-	-

1. Сведения о характерных точках границы уточняемого земельного участка с кадастровым номером 04:08:070101:49 :

Система координат МСК-04, зона 1 **Зона №1**

Обозначение характерных точек границ	Координаты, м				Метод определения координат	Формулы, примененные для расчета средней квадратической погрешности определения координат характерных точек границ (Mt), с подставленными в такие формулы значениями и итоговые (вычисленные) значения Mt, м	Описание закрепления точки
	содержатся в Едином государственном реестре недвижимости		определены в результате выполнения комплексных кадастровых работ				
	X	Y	X	Y			
1	2	3	4	5	6	7	8
н269У	-	-	456985.85	1335017.07	Метод спутниковых геодезических измерений (определений)	-	-
н270У	-	-	456982.28	1335025.60	Метод спутниковых геодезических измерений (определений)	-	-
н271У	-	-	456978.81	1335033.00	Метод спутниковых геодезических измерений (определений)	-	-
н272У	-	-	456952.67	1335017.75	Метод спутниковых геодезических измерений (определений)	-	-
н273У	-	-	456950.68	1335012.98	Метод спутниковых геодезических измерений (определений)	-	-
н274У	-	-	456946.97	1335011.09	Метод спутниковых геодезических измерений (определений)	-	-
н275У	-	-	456930.08	1335000.18	Метод спутниковых геодезических измерений (определений)	-	-
н276У	-	-	456932.87	1334992.99	Метод спутниковых геодезических измерений (определений)	-	-
н277У	-	-	456934.77	1334992.42	Метод спутниковых геодезических измерений (определений)	-	-
н278У	-	-	456942.78	1334972.79	Метод спутниковых геодезических измерений (определений)	-	-
н279У	-	-	456950.62	1334953.31	Метод спутниковых геодезических измерений (определений)	-	-

1. Сведения о характерных точках границы уточняемого земельного участка с кадастровым номером 04:08:070101:49 :

Система координат МСК-04, зона 1 **Зона №1**

Обозначение характерных точек границ	Координаты, м				Метод определения координат	Формулы, примененные для расчета средней квадратической погрешности определения координат характерных точек границ (Mt), с подставленными в такие формулы значениями и итоговые (вычисленные) значения Mt, м	Описание закрепления точки
	содержатся в Едином государственном реестре недвижимости		определены в результате выполнения комплексных кадастровых работ				
	X	Y	X	Y			
1	2	3	4	5	6	7	8
н259У	-	-	456952.61	1334950.18	Метод спутниковых геодезических измерений (определений)	-	-

2. Сведения о частях границ уточняемого земельного участка с кадастровым номером 04:08:070101:49 :

Обозначение части границ		Горизонтальное проложение (S), м	Описание прохождения части границ	Сведения о согласовании местоположения границ (согласовано/спорное)
от т.	до т.			
1	2	3	4	5
н259У	н260У	18.75	-	-
н260У	н261У	4.29	-	-
н261У	н262У	3.35	-	-
н262У	н263У	12.81	-	-
н263У	н264У	5.48	-	-
н264У	н265У	8.09	-	-
н265У	н266У	3.55	-	-
н266У	н267У	2.78	-	-
н267У	н268У	3.95	-	-
н268У	н269У	36.45	-	-
н269У	н270У	9.25	-	-
н270У	н271У	8.17	-	-
н271У	н272У	30.26	-	-
н272У	н273У	5.17	-	-
н273У	н274У	4.16	-	-
н274У	н275У	20.11	-	-
н275У	н276У	7.71	-	-
н276У	н277У	1.98	-	-
н277У	н278У	21.20	-	-
н278У	н279У	21.00	-	-
н279У	н259У	3.71	-	-

3. Сведения о характеристиках уточняемого земельного участка с кадастровым номером 04:08:070101:49 :

№ п/п	Наименование характеристики земельного участка	Значение характеристики
1	**2**	**3**
1.	Адрес земельного участка	-
1.1.	Сведения о местоположении земельного участка (при отсутствии адреса) в структурированном в соответствии с федеральной информационной адресной системой виде	-
1.2.	Дополнительные сведения о местоположении земельного участка	-
2.	Площадь земельного участка ± величина погрешности определения (вычисления) площади (Р ± ΔР), м2	3243 ± 20
3.	Формула, примененная для вычисления предельной погрешности определения площади земельного участка, с подставленными значениями и итоговые (вычисленные) значения (ΔР), м2	ΔР=3.5*Mt*√P=3.5*0,1*√3243=20
4.	Площадь земельного участка согласно сведениям Единого государственного реестра недвижимости (Ркад), м2	3000
5.	Оценка расхождения Р и Ркад (Р - Ркад), м2	243
6.	Предельные минимальный и максимальный размеры земельного участка (Рмин и Рмакс), м2	1000 1800
7.	Вид (виды) разрешенного использования	-
7.1.	Дополнительные сведения об использовании земельного участка	-
8.	Кадастровый или иной государственный учетный номер (инвентарный) здания, сооружения, объекта незавершенного строительства, расположенного на земельном участке	-
9.	Сведения о земельных участках (землях общего пользования, территории общего пользования), посредством которых обеспечивается доступ	Земли общего пользования
10.	Иные сведения	-

4. Пояснения к сведениям об уточняемом земельном участке с кадастровым номером 04:08:070101:49 :

1.	-

Сведения об уточняемых земельных участках

1. Сведения о характерных точках границы уточняемого земельного участка с кадастровым номером 04:08:070101:53 :

Система координат МСК-04, зона 1 **Зона №1**

Обозначение характерных точек границ	Координаты, м				Метод определения координат	Формулы, примененные для расчета средней квадратической погрешности определения координат характерных точек границ (Mt), с подставленными в такие формулы значениями и итоговые (вычисленные) значения Mt, м	Описание закрепления точки
	содержатся в Едином государственном реестре недвижимости		определены в результате выполнения комплексных кадастровых работ				
	X	Y	X	Y			
1	2	3	4	5	6	7	8
н281У	-	-	458177.08	1335570.50	Метод спутниковых геодезических измерений (определений)	-	-
н282У	-	-	458179.40	1335581.23	Метод спутниковых геодезических измерений (определений)	-	-
н283У	-	-	458178.69	1335585.66	Метод спутниковых геодезических измерений (определений)	-	-
н284У	-	-	458173.71	1335595.18	Метод спутниковых геодезических измерений (определений)	-	-
н285У	-	-	458169.71	1335603.26	Метод спутниковых геодезических измерений (определений)	-	-
н286У	-	-	458168.50	1335605.77	Метод спутниковых геодезических измерений (определений)	-	-
н287У	-	-	458165.65	1335605.76	Метод спутниковых геодезических измерений (определений)	-	-
н288У	-	-	458163.62	1335609.95	Метод спутниковых геодезических измерений (определений)	-	-
н289У	-	-	458160.54	1335611.79	Метод спутниковых геодезических измерений (определений)	-	-
н290У	-	-	458138.28	1335609.92	Метод спутниковых геодезических измерений (определений)	-	-

1. Сведения о характерных точках границы уточняемого земельного участка с кадастровым номером 04:08:070101:53 :

Система координат МСК-04, зона 1 **Зона №1**

Обозначение характерных точек границ	Координаты, м				Метод определения координат	Формулы, примененные для расчета средней квадратической погрешности определения координат характерных точек границ (Mt), с подставленными в такие формулы значениями и итоговые (вычисленные) значения Mt, м	Описание закрепления точки
	содержатся в Едином государственном реестре недвижимости		определены в результате выполнения комплексных кадастровых работ				
	X	Y	X	Y			
1	2	3	4	5	6	7	8
н291У	-	-	458104.06	1335597.61	Метод спутниковых геодезических измерений (определений)	-	-
н292У	-	-	458095.42	1335595.56	Метод спутниковых геодезических измерений (определений)	-	-
н293У	-	-	458092.78	1335594.40	Метод спутниковых геодезических измерений (определений)	-	-
1246	-	-	458112.52	1335549.43	Метод спутниковых геодезических измерений (определений)	-	-
н294У	-	-	458138.74	1335558.37	Метод спутниковых геодезических измерений (определений)	-	-
н295У	-	-	458171.43	1335569.30	Метод спутниковых геодезических измерений (определений)	-	-
н281У	-	-	458177.08	1335570.50	Метод спутниковых геодезических измерений (определений)	-	-

2. Сведения о частях границ уточняемого земельного участка с кадастровым номером 04:08:070101:53 :

Обозначение части границ		Горизонтальное проложение (S), м	Описание прохождения части границ	Сведения о согласовании местоположения границ (согласовано/спорное)
от т.	до т.			
1	2	3	4	5
н281У	н282У	10.98	-	-
н282У	н283У	4.49	-	-
н283У	н284У	10.74	-	-
н284У	н285У	9.02	-	-
н285У	н286У	2.79	-	-
н286У	н287У	2.85	-	-
н287У	н288У	4.66	-	-

2. Сведения о частях границ уточняемого земельного участка с кадастровым номером 04:08:070101:53 :

Обозначение части границ		Горизонтальное проложение (S), м	Описание прохождения части границ	Сведения о согласовании местоположения границ (согласовано/спорное)
от т.	до т.			
1	2	3	4	5
н288У	н289У	3.59	-	-
н289У	н290У	22.34	-	-
н290У	н291У	36.37	-	-
н291У	н292У	8.88	-	-
н292У	н293У	2.88	-	-
н293У	1246	49.11	-	-
1246	н294У	27.70	-	-
н294У	н295У	34.47	-	-
н295У	н281У	5.78	-	-

3. Сведения о характеристиках уточняемого земельного участка с кадастровым номером 04:08:070101:53 :

№ п/п	Наименование характеристики земельного участка	Значение характеристики
1	2	3
1.	Адрес земельного участка	-
1.1.	Сведения о местоположении земельного участка (при отсутствии адреса) в структурированном в соответствии с федеральной информационной адресной системой виде	-
1.2.	Дополнительные сведения о местоположении земельного участка	-
2.	Площадь земельного участка ± величина погрешности определения (вычисления) площади (Р ± ΔР), м2	3508 ± 21
3.	Формула, примененная для вычисления предельной погрешности определения площади земельного участка, с подставленными значениями и итоговые (вычисленные) значения (ΔР), м2	ΔР=3.5*Mt*√P=3.5*0,1*√3508=21
4.	Площадь земельного участка согласно сведениям Единого государственного реестра недвижимости (Ркад), м2	2756
5.	Оценка расхождения Р и Ркад (Р - Ркад), м2	752
6.	Предельные минимальный и максимальный размеры земельного участка (Рмин и Рмакс), м2	1000 1800
7.	Вид (виды) разрешенного использования	-
7.1.	Дополнительные сведения об использовании земельного участка	-
8.	Кадастровый или иной государственный учетный номер (инвентарный) здания, сооружения, объекта незавершенного строительства, расположенного на земельном участке	-
9.	Сведения о земельных участках (землях общего пользования, территории общего пользования), посредством которых обеспечивается доступ	Земли общего пользования
10.	Иные сведения	-

4. Пояснения к сведениям об уточняемом земельном участке с кадастровым номером 04:08:070101:53 :

1.	-

Сведения об уточняемых земельных участках

1. Сведения о характерных точках границы уточняемого земельного участка с кадастровым номером 04:08:070101:57 :

Система координат МСК-04, зона 1 **Зона №1**

Обозначение характерных точек границ	Координаты, м				Метод определения координат	Формулы, примененные для расчета средней квадратической погрешности определения координат характерных точек границ (Mt), с подставленными в такие формулы значениями и итоговые (вычисленные) значения Mt, м	Описание закрепления точки
	содержатся в Едином государственном реестре недвижимости		определены в результате выполнения комплексных кадастровых работ				
	X	Y	X	Y			
1	2	3	4	5	6	7	8
н296У	-	-	457632.80	1335081.43	Метод спутниковых геодезических измерений (определений)	-	-
н297У	-	-	457625.62	1335100.06	Метод спутниковых геодезических измерений (определений)	-	-
н298У	-	-	457629.96	1335101.63	Метод спутниковых геодезических измерений (определений)	-	-
1783	-	-	457624.97	1335118.99	Метод спутниковых геодезических измерений (определений)	-	-
1782	-	-	457617.75	1335115.54	Метод спутниковых геодезических измерений (определений)	-	-
1781	-	-	457618.44	1335112.70	Метод спутниковых геодезических измерений (определений)	-	-
1780	-	-	457613.62	1335110.19	Метод спутниковых геодезических измерений (определений)	-	-
1779	-	-	457610.67	1335108.06	Метод спутниковых геодезических измерений (определений)	-	-
1778	-	-	457599.12	1335104.21	Метод спутниковых геодезических измерений (определений)	-	-
1777	-	-	457586.13	1335099.89	Метод спутниковых геодезических измерений (определений)	-	-

1. Сведения о характерных точках границы уточняемого земельного участка с кадастровым номером 04:08:070101:57 :

Система координат МСК-04, зона 1 **Зона №1**

Обозначение характерных точек границ	Координаты, м				Метод определения координат	Формулы, примененные для расчета средней квадратической погрешности определения координат характерных точек границ (Mt), с подставленными в такие формулы значениями и итоговые (вычисленные) значения Mt, м	Описание закрепления точки
	содержатся в Едином государственном реестре недвижимости		определены в результате выполнения комплексных кадастровых работ				
	X	Y	X	Y			
1	2	3	4	5	6	7	8
1776	-	-	457573.23	1335094.68	Метод спутниковых геодезических измерений (определений)	-	-
1792	-	-	457571.92	1335094.11	Метод спутниковых геодезических измерений (определений)	-	-
533	-	-	457581.67	1335070.62	Метод спутниковых геодезических измерений (определений)	-	-
532	-	-	457587.23	1335057.22	Метод спутниковых геодезических измерений (определений)	-	-
н296У	-	-	457632.80	1335081.43	Метод спутниковых геодезических измерений (определений)	-	-

2. Сведения о частях границ уточняемого земельного участка с кадастровым номером 04:08:070101:57 :

Обозначение части границ		Горизонтальное проложение (S), м	Описание прохождения части границ	Сведения о согласовании местоположения границ (согласовано/спорное)
от т.	до т.			
1	2	3	4	5
н296У	н297У	19.97	-	-
н297У	н298У	4.62	-	-
н298У	1783	18.06	-	-
1783	1782	8.00	-	-
1782	1781	2.92	-	-
1781	1780	5.43	-	-
1780	1779	3.64	-	-
1779	1778	12.17	-	-
1778	1777	13.69	-	-
1777	1776	13.91	-	-
1776	1792	1.43	-	-
1792	533	25.43	-	-
533	532	14.51	-	-

2. Сведения о частях границ уточняемого земельного участка с кадастровым номером 04:08:070101:57 :

Обозначение части границ		Горизонтальное проложение (S), м	Описание прохождения части границ	Сведения о согласовании местоположения границ (согласовано/спорное)
от т.	до т.			
1	2	3	4	5
532	н296У	51.60	-	-

3. Сведения о характеристиках уточняемого земельного участка с кадастровым номером 04:08:070101:57 :

№ п/п	Наименование характеристики земельного участка	Значение характеристики
1	2	3
1.	Адрес земельного участка	-
1.1.	Сведения о местоположении земельного участка (при отсутствии адреса) в структурированном в соответствии с федеральной информационной адресной системой виде	-
1.2.	Дополнительные сведения о местоположении земельного участка	-
2.	Площадь земельного участка ± величина погрешности определения (вычисления) площади (Р ± ΔР), м2	2004 ± 16
3.	Формула, примененная для вычисления предельной погрешности определения площади земельного участка, с подставленными значениями и итоговые (вычисленные) значения (ΔР), м2	ΔР=3.5*Mt*√P=3.5*0,1*√2004=16
4.	Площадь земельного участка согласно сведениям Единого государственного реестра недвижимости (Ркад), м2	2000
5.	Оценка расхождения Р и Ркад (Р - Ркад), м2	4
6.	Предельные минимальный и максимальный размеры земельного участка (Рмин и Рмакс), м2	1000 1800
7.	Вид (виды) разрешенного использования	-
7.1.	Дополнительные сведения об использовании земельного участка	-
8.	Кадастровый или иной государственный учетный номер (инвентарный) здания, сооружения, объекта незавершенного строительства, расположенного на земельном участке	-
9.	Сведения о земельных участках (землях общего пользования, территории общего пользования), посредством которых обеспечивается доступ	Земли общего пользования
10.	Иные сведения	-

4. Пояснения к сведениям об уточняемом земельном участке с кадастровым номером 04:08:070101:57 :

1.	-

Сведения об уточняемых земельных участках

1. Сведения о характерных точках границы уточняемого земельного участка с кадастровым номером 04:08:070101:60 :

Система координат МСК-04, зона 1 **Зона №1**

Обозначение характерных точек границ	Координаты, м				Метод определения координат	Формулы, примененные для расчета средней квадратической погрешности определения координат характерных точек границ (Mt), с подставленными в такие формулы значениями и итоговые (вычисленные) значения Mt, м	Описание закрепления точки
	содержатся в Едином государственном реестре недвижимости		определены в результате выполнения комплексных кадастровых работ				
	X	Y	X	Y			
1	2	3	4	5	6	7	8
н299У	-	-	457972.49	1334693.46	Метод спутниковых геодезических измерений (определений)	-	-
н300У	-	-	457967.44	1334699.06	Метод спутниковых геодезических измерений (определений)	-	-
н301У	-	-	457962.43	1334704.27	Метод спутниковых геодезических измерений (определений)	-	-
н302У	-	-	457945.30	1334722.92	Метод спутниковых геодезических измерений (определений)	-	-
н303У	-	-	457906.18	1334686.84	Метод спутниковых геодезических измерений (определений)	-	-
н304У	-	-	457929.48	1334662.02	Метод спутниковых геодезических измерений (определений)	-	-
н305У	-	-	457933.40	1334657.69	Метод спутниковых геодезических измерений (определений)	-	-
н306У	-	-	457958.05	1334679.79	Метод спутниковых геодезических измерений (определений)	-	-
н299У	-	-	457972.49	1334693.46	Метод спутниковых геодезических измерений (определений)	-	-

2. Сведения о частях границ уточняемого земельного участка с кадастровым номером 04:08:070101:60 :

Обозначение части границ		Горизонтальное проложение (S), м	Описание прохождения части границ	Сведения о согласовании местоположения границ (согласовано/спорное)
от т.	до т.			
1	2	3	4	5
н299У	н300У	7.54	-	-
н300У	н301У	7.23	-	-
н301У	н302У	25.32	-	-
н302У	н303У	53.22	-	-
н303У	н304У	34.04	-	-
н304У	н305У	5.84	-	-
н305У	н306У	33.11	-	-
н306У	н299У	19.88	-	-

3. Сведения о характеристиках уточняемого земельного участка с кадастровым номером 04:08:070101:60 :

№ п/п	Наименование характеристики земельного участка	Значение характеристики
1	2	3
1.	Адрес земельного участка	-
1.1.	Сведения о местоположении земельного участка (при отсутствии адреса) в структурированном в соответствии с федеральной информационной адресной системой виде	-
1.2.	Дополнительные сведения о местоположении земельного участка	-
2.	Площадь земельного участка ± величина погрешности определения (вычисления) площади (Р ± ΔР), м2	2130 ± 16
3.	Формула, примененная для вычисления предельной погрешности определения площади земельного участка, с подставленными значениями и итоговые (вычисленные) значения (ΔР), м2	ΔР=3.5*Mt*√P=3.5*0,1*√2130=16
4.	Площадь земельного участка согласно сведениям Единого государственного реестра недвижимости (Ркад), м2	2222
5.	Оценка расхождения Р и Ркад (Р - Ркад), м2	92
6.	Предельные минимальный и максимальный размеры земельного участка (Рмин и Рмакс), м2	1000 1800
7.	Вид (виды) разрешенного использования	-
7.1.	Дополнительные сведения об использовании земельного участка	-
8.	Кадастровый или иной государственный учетный номер (инвентарный) здания, сооружения, объекта незавершенного строительства, расположенного на земельном участке	-
9.	Сведения о земельных участках (землях общего пользования, территории общего пользования), посредством которых обеспечивается доступ	Земли общего пользования
10.	Иные сведения	-

4. Пояснения к сведениям об уточняемом земельном участке с кадастровым номером 04:08:070101:60 :

1.	-

Сведения об уточняемых земельных участках

1. Сведения о характерных точках границы уточняемого земельного участка с кадастровым номером 04:08:070101:61 :

Система координат МСК-04, зона 1 **Зона №1**

Обозначение характерных точек границ	Координаты, м				Метод определения координат	Формулы, примененные для расчета средней квадратической погрешности определения координат характерных точек границ (Mt), с подставленными в такие формулы значениями и итоговые (вычисленные) значения Mt, м	Описание закрепления точки
	содержатся в Едином государственном реестре недвижимости		определены в результате выполнения комплексных кадастровых работ				
	X	Y	X	Y			
1	2	3	4	5	6	7	8
42	-	-	457290.98	1334607.73	Метод спутниковых геодезических измерений (определений)	-	-
н151У	-	-	457291.53	1334607.09	Метод спутниковых геодезических измерений (определений)	-	-
н307У	-	-	457306.91	1334621.45	Метод спутниковых геодезических измерений (определений)	-	-
483	-	-	457263.93	1334668.82	Метод спутниковых геодезических измерений (определений)	-	-
37	-	-	457248.98	1334655.14	Метод спутниковых геодезических измерений (определений)	-	-
н152У	-	-	457267.70	1334634.78	Метод спутниковых геодезических измерений (определений)	-	-
42	-	-	457290.98	1334607.73	Метод спутниковых геодезических измерений (определений)	-	-

2. Сведения о частях границ уточняемого земельного участка с кадастровым номером 04:08:070101:61 :

Обозначение части границ		Горизонтальное проложение (S), м	Описание прохождения части границ	Сведения о согласовании местоположения границ (согласовано/спорное)
от т.	до т.			
1	2	3	4	5
42	н151У	0.84	-	-
н151У	н307У	21.04	-	-
н307У	483	63.96	-	-
483	37	20.26	-	-

2. Сведения о частях границ уточняемого земельного участка с кадастровым номером 04:08:070101:61 :

Обозначение части границ		Горизонтальное проложение (S), м	Описание прохождения части границ	Сведения о согласовании местоположения границ (согласовано/спорное)
от т.	до т.			
1	2	3	4	5
37	н152У	27.66	-	-
н152У	42	35.69	-	-

3. Сведения о характеристиках уточняемого земельного участка с кадастровым номером 04:08:070101:61 :

№ п/п	Наименование характеристики земельного участка	Значение характеристики
1	2	3
1.	Адрес земельного участка	-
1.1.	Сведения о местоположении земельного участка (при отсутствии адреса) в структурированном в соответствии с федеральной информационной адресной системой виде	-
1.2.	Дополнительные сведения о местоположении земельного участка	-
2.	Площадь земельного участка ± величина погрешности определения (вычисления) площади (Р ± ΔР), м2	1306 ± 13
3.	Формула, примененная для вычисления предельной погрешности определения площади земельного участка, с подставленными значениями и итоговые (вычисленные) значения (ΔР), м2	ΔР=3.5*Mt*√P=3.5*0,1*√1306=13
4.	Площадь земельного участка согласно сведениям Единого государственного реестра недвижимости (Ркад), м2	1246
5.	Оценка расхождения Р и Ркад (Р - Ркад), м2	60
6.	Предельные минимальный и максимальный размеры земельного участка (Рмин и Рмакс), м2	1000 1800
7.	Вид (виды) разрешенного использования	-
7.1.	Дополнительные сведения об использовании земельного участка	-
8.	Кадастровый или иной государственный учетный номер (инвентарный) здания, сооружения, объекта незавершенного строительства, расположенного на земельном участке	-
9.	Сведения о земельных участках (землях общего пользования, территории общего пользования), посредством которых обеспечивается доступ	Земли общего пользования
10.	Иные сведения	-

4. Пояснения к сведениям об уточняемом земельном участке с кадастровым номером 04:08:070101:61 :

1.	-

Сведения об уточняемых земельных участках

1. Сведения о характерных точках границы уточняемого земельного участка с кадастровым номером 04:08:070101:63 :

Система координат МСК-04, зона 1 **Зона №1**

Обозначение характерных точек границ	Координаты, м				Метод определения координат	Формулы, примененные для расчета средней квадратической погрешности определения координат характерных точек границ (Mt), с подставленными в такие формулы значениями и итоговые (вычисленные) значения Mt, м	Описание закрепления точки
	содержатся в Едином государственном реестре недвижимости		определены в результате выполнения комплексных кадастровых работ				
	X	Y	X	Y			
1	2	3	4	5	6	7	8
н164У	-	-	457347.75	1334583.73	Метод спутниковых геодезических измерений (определений)	-	-
152	-	-	457364.99	1334600.67	Метод спутниковых геодезических измерений (определений)	-	-
н308У	-	-	457337.80	1334631.74	Метод спутниковых геодезических измерений (определений)	-	-
151	-	-	457335.29	1334634.60	Метод спутниковых геодезических измерений (определений)	-	-
н309У	-	-	457330.82	1334632.50	Метод спутниковых геодезических измерений (определений)	-	-
н310У	-	-	457327.38	1334630.65	Метод спутниковых геодезических измерений (определений)	-	-
н311У	-	-	457320.86	1334624.89	Метод спутниковых геодезических измерений (определений)	-	-
н312У	-	-	457313.49	1334616.78	Метод спутниковых геодезических измерений (определений)	-	-
н169У	-	-	457313.64	1334616.17	Метод спутниковых геодезических измерений (определений)	-	-
н168У	-	-	457317.17	1334612.66	Метод спутниковых геодезических измерений (определений)	-	-

1. Сведения о характерных точках границы уточняемого земельного участка с кадастровым номером 04:08:070101:63 :

Система координат МСК-04, зона 1 **Зона №1**

Обозначение характерных точек границ	Координаты, м				Метод определения координат	Формулы, примененные для расчета средней квадратической погрешности определения координат характерных точек границ (Mt), с подставленными в такие формулы значениями и итоговые (вычисленные) значения Mt, м	Описание закрепления точки
	содержатся в Едином государственном реестре недвижимости		определены в результате выполнения комплексных кадастровых работ				
	X	Y	X	Y			
1	2	3	4	5	6	7	8
н167У	-	-	457319.20	1334610.34	Метод спутниковых геодезических измерений (определений)	-	-
н166У	-	-	457335.82	1334594.87	Метод спутниковых геодезических измерений (определений)	-	-
н165У	-	-	457340.90	1334589.48	Метод спутниковых геодезических измерений (определений)	-	-
н164У	-	-	457347.75	1334583.73	Метод спутниковых геодезических измерений (определений)	-	-

2. Сведения о частях границ уточняемого земельного участка с кадастровым номером 04:08:070101:63 :

Обозначение части границ		Горизонтальное проложение (S), м	Описание прохождения части границ	Сведения о согласовании местоположения границ (согласовано/спорное)
от т.	до т.			
1	2	3	4	5
н164У	152	24.17	-	-
152	н308У	41.29	-	-
н308У	151	3.81	-	-
151	н309У	4.94	-	-
н309У	н310У	3.91	-	-
н310У	н311У	8.70	-	-
н311У	н312У	10.96	-	-
н312У	н169У	0.63	-	-
н169У	н168У	4.98	-	-
н168У	н167У	3.08	-	-
н167У	н166У	22.71	-	-
н166У	н165У	7.41	-	-
н165У	н164У	8.94	-	-

3. Сведения о характеристиках уточняемого земельного участка с кадастровым номером 04:08:070101:63 :

№ п/п	Наименование характеристики земельного участка	Значение характеристики
1	**2**	**3**
1.	Адрес земельного участка	-
1.1.	Сведения о местоположении земельного участка (при отсутствии адреса) в структурированном в соответствии с федеральной информационной адресной системой виде	-
1.2.	Дополнительные сведения о местоположении земельного участка	-
2.	Площадь земельного участка ± величина погрешности определения (вычисления) площади (Р ± ΔР), м2	1263 ± 12
3.	Формула, примененная для вычисления предельной погрешности определения площади земельного участка, с подставленными значениями и итоговые (вычисленные) значения (ΔР), м2	ΔР=3.5*Mt*√P=3.5*0,1*√1263=12
4.	Площадь земельного участка согласно сведениям Единого государственного реестра недвижимости (Ркад), м2	1094
5.	Оценка расхождения Р и Ркад (Р - Ркад), м2	169
6.	Предельные минимальный и максимальный размеры земельного участка (Рмин и Рмакс), м2	1000 1800
7.	Вид (виды) разрешенного использования	-
7.1.	Дополнительные сведения об использовании земельного участка	-
8.	Кадастровый или иной государственный учетный номер (инвентарный) здания, сооружения, объекта незавершенного строительства, расположенного на земельном участке	-
9.	Сведения о земельных участках (землях общего пользования, территории общего пользования), посредством которых обеспечивается доступ	Земли общего пользования
10.	Иные сведения	-

4. Пояснения к сведениям об уточняемом земельном участке с кадастровым номером 04:08:070101:63 :

1.	-

Сведения об уточняемых земельных участках

1. Сведения о характерных точках границы уточняемого земельного участка с кадастровым номером 04:08:070101:66 :

Система координат МСК-04, зона 1 **Зона №1**

Обозначение характерных точек границ	Координаты, м				Метод определения координат	Формулы, примененные для расчета средней квадратической погрешности определения координат характерных точек границ (Mt), с подставленными в такие формулы значениями и итоговые (вычисленные) значения Mt, м	Описание закрепления точки
	содержатся в Едином государственном реестре недвижимости		определены в результате выполнения комплексных кадастровых работ				
	X	Y	X	Y			
1	2	3	4	5	6	7	8
2508	-	-	457646.91	1335279.58	Метод спутниковых геодезических измерений (определений)	-	-
2507	-	-	457636.91	1335317.34	Метод спутниковых геодезических измерений (определений)	-	-
2506	-	-	457635.63	1335322.18	Метод спутниковых геодезических измерений (определений)	-	-
2505	-	-	457647.97	1335325.49	Метод спутниковых геодезических измерений (определений)	-	-
2504	-	-	457649.21	1335327.00	Метод спутниковых геодезических измерений (определений)	-	-
2503	-	-	457645.39	1335341.75	Метод спутниковых геодезических измерений (определений)	-	-
2502	-	-	457644.61	1335341.98	Метод спутниковых геодезических измерений (определений)	-	-
2501	-	-	457640.56	1335356.90	Метод спутниковых геодезических измерений (определений)	-	-
н313У	-	-	457604.71	1335346.73	Метод спутниковых геодезических измерений (определений)	-	-
н314У	-	-	457623.38	1335274.53	Метод спутниковых геодезических измерений (определений)	-	-

1. Сведения о характерных точках границы уточняемого земельного участка с кадастровым номером 04:08:070101:66 :

Система координат МСК-04, зона 1 **Зона №1**

Обозначение характерных точек границ	Координаты, м				Метод определения координат	Формулы, примененные для расчета средней квадратической погрешности определения координат характерных точек границ (Mt), с подставленными в такие формулы значениями и итоговые (вычисленные) значения Mt, м	Описание закрепления точки
	содержатся в Едином государственном реестре недвижимости		определены в результате выполнения комплексных кадастровых работ				
	X	Y	X	Y			
1	2	3	4	5	6	7	8
н315У	-	-	457633.05	1335277.38	Метод спутниковых геодезических измерений (определений)	-	-
н316У	-	-	457633.34	1335276.18	Метод спутниковых геодезических измерений (определений)	-	-
н317У	-	-	457638.32	1335277.70	Метод спутниковых геодезических измерений (определений)	-	-
2508	-	-	457646.91	1335279.58	Метод спутниковых геодезических измерений (определений)	-	-

2. Сведения о частях границ уточняемого земельного участка с кадастровым номером 04:08:070101:66 :

Обозначение части границ		Горизонтальное проложение (S), м	Описание прохождения части границ	Сведения о согласовании местоположения границ (согласовано/спорное)
от т.	до т.			
1	2	3	4	5
2508	2507	39.06	-	-
2507	2506	5.01	-	-
2506	2505	12.78	-	-
2505	2504	1.95	-	-
2504	2503	15.24	-	-
2503	2502	0.81	-	-
2502	2501	15.46	-	-
2501	н313У	37.26	-	-
н313У	н314У	74.57	-	-
н314У	н315У	10.08	-	-
н315У	н316У	1.23	-	-
н316У	н317У	5.21	-	-
н317У	2508	8.79	-	-

3. Сведения о характеристиках уточняемого земельного участка с кадастровым номером 04:08:070101:66 :

№ п/п	Наименование характеристики земельного участка	Значение характеристики
1	**2**	**3**
1.	Адрес земельного участка	-
1.1.	Сведения о местоположении земельного участка (при отсутствии адреса) в структурированном в соответствии с федеральной информационной адресной системой виде	-
1.2.	Дополнительные сведения о местоположении земельного участка	-
2.	Площадь земельного участка ± величина погрешности определения (вычисления) площади (Р ± ΔР), м2	2244 ± 17
3.	Формула, примененная для вычисления предельной погрешности определения площади земельного участка, с подставленными значениями и итоговые (вычисленные) значения (ΔР), м2	ΔР=3.5*Mt*√P=3.5*0,1*√2244=17
4.	Площадь земельного участка согласно сведениям Единого государственного реестра недвижимости (Ркад), м2	2808
5.	Оценка расхождения Р и Ркад (Р - Ркад), м2	564
6.	Предельные минимальный и максимальный размеры земельного участка (Рмин и Рмакс), м2	1000 1800
7.	Вид (виды) разрешенного использования	-
7.1.	Дополнительные сведения об использовании земельного участка	-
8.	Кадастровый или иной государственный учетный номер (инвентарный) здания, сооружения, объекта незавершенного строительства, расположенного на земельном участке	-
9.	Сведения о земельных участках (землях общего пользования, территории общего пользования), посредством которых обеспечивается доступ	Земли общего пользования
10.	Иные сведения	-

4. Пояснения к сведениям об уточняемом земельном участке с кадастровым номером 04:08:070101:66 :

1.	-

Сведения об уточняемых земельных участках

1. Сведения о характерных точках границы уточняемого земельного участка с кадастровым номером 04:08:070101:67 :

Система координат МСК-04, зона 1 **Зона №1**

Обозначение характерных точек границ	Координаты, м				Метод определения координат	Формулы, примененные для расчета средней квадратической погрешности определения координат характерных точек границ (Mt), с подставленными в такие формулы значениями и итоговые (вычисленные) значения Mt, м	Описание закрепления точки
	содержатся в Едином государственном реестре недвижимости		определены в результате выполнения комплексных кадастровых работ				
	X	Y	X	Y			
1	2	3	4	5	6	7	8
н318У	-	-	458015.29	1335311.90	Метод спутниковых геодезических измерений (определений)	-	-
н319У	-	-	458003.44	1335328.98	Метод спутниковых геодезических измерений (определений)	-	-
н320У	-	-	457997.85	1335337.41	Метод спутниковых геодезических измерений (определений)	-	-
н321У	-	-	457996.80	1335339.10	Метод спутниковых геодезических измерений (определений)	-	-
н322У	-	-	457980.85	1335335.45	Метод спутниковых геодезических измерений (определений)	-	-
н323У	-	-	457977.66	1335334.22	Метод спутниковых геодезических измерений (определений)	-	-
н324У	-	-	457948.77	1335321.83	Метод спутниковых геодезических измерений (определений)	-	-
н325У	-	-	457959.09	1335284.50	Метод спутниковых геодезических измерений (определений)	-	-
1749	-	-	457969.28	1335282.41	Метод спутниковых геодезических измерений (определений)	-	-
1748	-	-	457996.97	1335299.50	Метод спутниковых геодезических измерений (определений)	-	-

1. Сведения о характерных точках границы уточняемого земельного участка с кадастровым номером 04:08:070101:67 :

Система координат МСК-04, зона 1 **Зона №1**

Обозначение характерных точек границ	Координаты, м				Метод определения координат	Формулы, примененные для расчета средней квадратической погрешности определения координат характерных точек границ (Mt), с подставленными в такие формулы значениями и итоговые (вычисленные) значения Mt, м	Описание закрепления точки
	содержатся в Едином государственном реестре недвижимости		определены в результате выполнения комплексных кадастровых работ				
	X	Y	X	Y			
1	2	3	4	5	6	7	8
н326У	-	-	458002.92	1335303.63	Метод спутниковых геодезических измерений (определений)	-	-
н318У	-	-	458015.29	1335311.90	Метод спутниковых геодезических измерений (определений)	-	-

2. Сведения о частях границ уточняемого земельного участка с кадастровым номером 04:08:070101:67 :

Обозначение части границ		Горизонтальное проложение (S), м	Описание прохождения части границ	Сведения о согласовании местоположения границ (согласовано/спорное)
от т.	до т.			
1	2	3	4	5
н318У	н319У	20.79	-	-
н319У	н320У	10.11	-	-
н320У	н321У	1.99	-	-
н321У	н322У	16.36	-	-
н322У	н323У	3.42	-	-
н323У	н324У	31.43	-	-
н324У	н325У	38.73	-	-
н325У	1749	10.40	-	-
1749	1748	32.54	-	-
1748	н326У	7.24	-	-
н326У	н318У	14.88	-	-

3. Сведения о характеристиках уточняемого земельного участка с кадастровым номером 04:08:070101:67 :

№ п/п	Наименование характеристики земельного участка	Значение характеристики
1	2	3
1.	Адрес земельного участка	-
1.1.	Сведения о местоположении земельного участка (при отсутствии адреса) в структурированном в соответствии с федеральной информационной адресной системой виде	-
1.2.	Дополнительные сведения о местоположении земельного участка	-
2.	Площадь земельного участка ± величина погрешности определения (вычисления) площади (P ± ΔP), м2	2264 ± 17

3. Сведения о характеристиках уточняемого земельного участка с кадастровым номером 04:08:070101:67 :

№ п/п	Наименование характеристики земельного участка	Значение характеристики
1	2	3
3.	Формула, примененная для вычисления предельной погрешности определения площади земельного участка, с подставленными значениями и итоговые (вычисленные) значения (ΔР), м2	ΔР=3.5*Mt*√P=3.5*0,1*√2264=17
4.	Площадь земельного участка согласно сведениям Единого государственного реестра недвижимости (Ркад), м2	2461
5.	Оценка расхождения Р и Ркад (Р - Ркад), м2	197
6.	Предельные минимальный и максимальный размеры земельного участка (Рмин и Рмакс), м2	1000 1800
7.	Вид (виды) разрешенного использования	-
7.1.	Дополнительные сведения об использовании земельного участка	-
8.	Кадастровый или иной государственный учетный номер (инвентарный) здания, сооружения, объекта незавершенного строительства, расположенного на земельном участке	-
9.	Сведения о земельных участках (землях общего пользования, территории общего пользования), посредством которых обеспечивается доступ	Земли общего пользования
10.	Иные сведения	-

4. Пояснения к сведениям об уточняемом земельном участке с кадастровым номером 04:08:070101:67 :

1.	-

Сведения об уточняемых земельных участках

1. Сведения о характерных точках границы уточняемого земельного участка с кадастровым номером 04:08:070101:69 :

Система координат МСК-04, зона 1 **Зона №1**

Обозначение характерных точек границ	Координаты, м				Метод определения координат	Формулы, примененные для расчета средней квадратической погрешности определения координат характерных точек границ (Mt), с подставленными в такие формулы значениями и итоговые (вычисленные) значения Mt, м	Описание закрепления точки
	содержатся в Едином государственном реестре недвижимости		определены в результате выполнения комплексных кадастровых работ				
	X	Y	X	Y			
1	2	3	4	5	6	7	8
н327У	-	-	457032.05	1334989.94	Метод спутниковых геодезических измерений (определений)	-	-
н328У	-	-	457061.39	1335006.00	Метод спутниковых геодезических измерений (определений)	-	-
н329У	-	-	457051.51	1335030.97	Метод спутниковых геодезических измерений (определений)	-	-
н330У	-	-	457046.48	1335042.66	Метод спутниковых геодезических измерений (определений)	-	-
н331У	-	-	457042.78	1335050.75	Метод спутниковых геодезических измерений (определений)	-	-
н332У	-	-	457044.93	1335051.78	Метод спутниковых геодезических измерений (определений)	-	-
н333У	-	-	457043.17	1335055.41	Метод спутниковых геодезических измерений (определений)	-	-
н334У	-	-	457037.52	1335065.16	Метод спутниковых геодезических измерений (определений)	-	-
н335У	-	-	457027.58	1335061.78	Метод спутниковых геодезических измерений (определений)	-	-
н336У	-	-	457015.63	1335054.30	Метод спутниковых геодезических измерений (определений)	-	-

1. Сведения о характерных точках границы уточняемого земельного участка с кадастровым номером 04:08:070101:69 :

Система координат МСК-04, зона 1 **Зона №1**

Обозначение характерных точек границ	Координаты, м				Метод определения координат	Формулы, примененные для расчета средней квадратической погрешности определения координат характерных точек границ (Mt), с подставленными в такие формулы значениями и итоговые (вычисленные) значения Mt, м	Описание закрепления точки
	содержатся в Едином государственном реестре недвижимости		определены в результате выполнения комплексных кадастровых работ				
	X	Y	X	Y			
1	2	3	4	5	6	7	8
н337У	-	-	457003.92	1335047.42	Метод спутниковых геодезических измерений (определений)	-	-
н338У	-	-	457009.48	1335036.50	Метод спутниковых геодезических измерений (определений)	-	-
н339У	-	-	457008.74	1335036.06	Метод спутниковых геодезических измерений (определений)	-	-
н340У	-	-	457012.17	1335027.81	Метод спутниковых геодезических измерений (определений)	-	-
н327У	-	-	457032.05	1334989.94	Метод спутниковых геодезических измерений (определений)	-	-

2. Сведения о частях границ уточняемого земельного участка с кадастровым номером 04:08:070101:69 :

Обозначение части границ		Горизонтальное проложение (S), м	Описание прохождения части границ	Сведения о согласовании местоположения границ (согласовано/спорное)
от т.	до т.			
1	2	3	4	5
н327У	н328У	33.45	-	-
н328У	н329У	26.85	-	-
н329У	н330У	12.73	-	-
н330У	н331У	8.90	-	-
н331У	н332У	2.38	-	-
н332У	н333У	4.03	-	-
н333У	н334У	11.27	-	-
н334У	н335У	10.50	-	-
н335У	н336У	14.10	-	-
н336У	н337У	13.58	-	-
н337У	н338У	12.25	-	-
н338У	н339У	0.86	-	-
н339У	н340У	8.93	-	-

2. Сведения о частях границ уточняемого земельного участка с кадастровым номером 04:08:070101:69 :

Обозначение части границ		Горизонтальное проложение (S), м	Описание прохождения части границ	Сведения о согласовании местоположения границ (согласовано/спорное)
от т.	до т.			
1	2	3	4	5
н340У	н327У	42.77	-	-

3. Сведения о характеристиках уточняемого земельного участка с кадастровым номером 04:08:070101:69 :

№ п/п	Наименование характеристики земельного участка	Значение характеристики
1	2	3
1.	Адрес земельного участка	-
1.1.	Сведения о местоположении земельного участка (при отсутствии адреса) в структурированном в соответствии с федеральной информационной адресной системой виде	-
1.2.	Дополнительные сведения о местоположении земельного участка	-
2.	Площадь земельного участка ± величина погрешности определения (вычисления) площади (Р ± ΔР), м2	2353 ± 17
3.	Формула, примененная для вычисления предельной погрешности определения площади земельного участка, с подставленными значениями и итоговые (вычисленные) значения (ΔР), м2	ΔР=3.5*Mt*√P=3.5*0,1*√2353=17
4.	Площадь земельного участка согласно сведениям Единого государственного реестра недвижимости (Ркад), м2	2567
5.	Оценка расхождения Р и Ркад (Р - Ркад), м2	214
6.	Предельные минимальный и максимальный размеры земельного участка (Рмин и Рмакс), м2	1000 1800
7.	Вид (виды) разрешенного использования	-
7.1.	Дополнительные сведения об использовании земельного участка	-
8.	Кадастровый или иной государственный учетный номер (инвентарный) здания, сооружения, объекта незавершенного строительства, расположенного на земельном участке	-
9.	Сведения о земельных участках (землях общего пользования, территории общего пользования), посредством которых обеспечивается доступ	Земли общего пользования
10.	Иные сведения	-

4. Пояснения к сведениям об уточняемом земельном участке с кадастровым номером 04:08:070101:69 :

1.	-

Сведения об уточняемых земельных участках

1. Сведения о характерных точках границы уточняемого земельного участка с кадастровым номером 04:08:070101:70 :

Система координат МСК-04, зона 1 **Зона №1**

Обозначение характерных точек границ	Координаты, м				Метод определения координат	Формулы, примененные для расчета средней квадратической погрешности определения координат характерных точек границ (Mt), с подставленными в такие формулы значениями и итоговые (вычисленные) значения Mt, м	Описание закрепления точки
	содержатся в Едином государственном реестре недвижимости		определены в результате выполнения комплексных кадастровых работ				
	X	Y	X	Y			
1	2	3	4	5	6	7	8
н341У	-	-	457693.25	1335780.83	Метод спутниковых геодезических измерений (определений)	-	-
н342У	-	-	457690.85	1335790.35	Метод спутниковых геодезических измерений (определений)	-	-
510	-	-	457688.11	1335800.24	Метод спутниковых геодезических измерений (определений)	-	-
509	-	-	457681.53	1335823.14	Метод спутниковых геодезических измерений (определений)	-	-
н343У	-	-	457655.52	1335816.77	Метод спутниковых геодезических измерений (определений)	-	-
н344У	-	-	457640.67	1335811.45	Метод спутниковых геодезических измерений (определений)	-	-
н345У	-	-	457653.48	1335770.10	Метод спутниковых геодезических измерений (определений)	-	-
н341У	-	-	457693.25	1335780.83	Метод спутниковых геодезических измерений (определений)	-	-

2. Сведения о частях границ уточняемого земельного участка с кадастровым номером 04:08:070101:70 :

Обозначение части границ		Горизонтальное проложение (S), м	Описание прохождения части границ	Сведения о согласовании местоположения границ (согласовано/спорное)
от т.	до т.			
1	2	3	4	5
н341У	н342У	9.82	-	-

2. Сведения о частях границ уточняемого земельного участка с кадастровым номером 04:08:070101:70 :

Обозначение части границ		Горизонтальное проложение (S), м	Описание прохождения части границ	Сведения о согласовании местоположения границ (согласовано/спорное)
от т.	до т.			
1	2	3	4	5
н342У	510	10.26	-	-
510	509	23.83	-	-
509	н343У	26.78	-	-
н343У	н344У	15.77	-	-
н344У	н345У	43.29	-	-
н345У	н341У	41.19	-	-

3. Сведения о характеристиках уточняемого земельного участка с кадастровым номером 04:08:070101:70 :

№ п/п	Наименование характеристики земельного участка	Значение характеристики
1	2	3
1.	Адрес земельного участка	-
1.1.	Сведения о местоположении земельного участка (при отсутствии адреса) в структурированном в соответствии с федеральной информационной адресной системой виде	-
1.2.	Дополнительные сведения о местоположении земельного участка	-
2.	Площадь земельного участка ± величина погрешности определения (вычисления) площади (Р ± ΔР), м2	1852 ± 15
3.	Формула, примененная для вычисления предельной погрешности определения площади земельного участка, с подставленными значениями и итоговые (вычисленные) значения (ΔР), м2	ΔР=3.5*Mt*√P=3.5*0,1*√1852=15
4.	Площадь земельного участка согласно сведениям Единого государственного реестра недвижимости (Ркад), м2	1890
5.	Оценка расхождения Р и Ркад (Р - Ркад), м2	38
6.	Предельные минимальный и максимальный размеры земельного участка (Рмин и Рмакс), м2	1000 1800
7.	Вид (виды) разрешенного использования	-
7.1.	Дополнительные сведения об использовании земельного участка	-
8.	Кадастровый или иной государственный учетный номер (инвентарный) здания, сооружения, объекта незавершенного строительства, расположенного на земельном участке	-
9.	Сведения о земельных участках (землях общего пользования, территории общего пользования), посредством которых обеспечивается доступ	Земли общего пользования
10.	Иные сведения	-

4. Пояснения к сведениям об уточняемом земельном участке с кадастровым номером 04:08:070101:70 :

1.	-

Сведения об уточняемых земельных участках

1. Сведения о характерных точках границы уточняемого земельного участка с кадастровым номером 04:08:070101:74 :

Система координат МСК-04, зона 1 **Зона №1**

Обозначение характерных точек границ	Координаты, м				Метод определения координат	Формулы, примененные для расчета средней квадратической погрешности определения координат характерных точек границ (Mt), с подставленными в такие формулы значениями и итоговые (вычисленные) значения Mt, м	Описание закрепления точки
	содержатся в Едином государственном реестре недвижимости		определены в результате выполнения комплексных кадастровых работ				
	X	Y	X	Y			
1	2	3	4	5	6	7	8
н348У	-	-	458546.47	1335800.15	Метод спутниковых геодезических измерений (определений)	-	-
н349У	-	-	458538.25	1335820.20	Метод спутниковых геодезических измерений (определений)	-	-
245	-	-	458531.76	1335833.72	Метод спутниковых геодезических измерений (определений)	-	-
244	-	-	458529.04	1335832.25	Метод спутниковых геодезических измерений (определений)	-	-
243	-	-	458502.16	1335824.07	Метод спутниковых геодезических измерений (определений)	-	-
н350У	-	-	458500.77	1335823.65	Метод спутниковых геодезических измерений (определений)	-	-
н351У	-	-	458508.28	1335800.70	Метод спутниковых геодезических измерений (определений)	-	-
н352У	-	-	458510.59	1335793.93	Метод спутниковых геодезических измерений (определений)	-	-
н353У	-	-	458512.92	1335787.80	Метод спутниковых геодезических измерений (определений)	-	-
н354У	-	-	458514.02	1335787.85	Метод спутниковых геодезических измерений (определений)	-	-

1. Сведения о характерных точках границы уточняемого земельного участка с кадастровым номером 04:08:070101:74 :

Система координат МСК-04, зона 1 **Зона №1**

Обозначение характерных точек границ	Координаты, м				Метод определения координат	Формулы, примененные для расчета средней квадратической погрешности определения координат характерных точек границ (Mt), с подставленными в такие формулы значениями и итоговые (вычисленные) значения Mt, м	Описание закрепления точки
	содержатся в Едином государственном реестре недвижимости		определены в результате выполнения комплексных кадастровых работ				
	X	Y	X	Y			
1	2	3	4	5	6	7	8
н355У	-	-	458531.81	1335794.51	Метод спутниковых геодезических измерений (определений)	-	-
н356У	-	-	458541.40	1335798.51	Метод спутниковых геодезических измерений (определений)	-	-
н348У	-	-	458546.47	1335800.15	Метод спутниковых геодезических измерений (определений)	-	-

2. Сведения о частях границ уточняемого земельного участка с кадастровым номером 04:08:070101:74 :

Обозначение части границ		Горизонтальное проложение (S), м	Описание прохождения части границ	Сведения о согласовании местоположения границ (согласовано/спорное)
от т.	до т.			
1	2	3	4	5
н348У	н349У	21.67	-	-
н349У	245	15.00	-	-
245	244	3.09	-	-
244	243	28.10	-	-
243	н350У	1.45	-	-
н350У	н351У	24.15	-	-
н351У	н352У	7.15	-	-
н352У	н353У	6.56	-	-
н353У	н354У	1.10	-	-
н354У	н355У	19.00	-	-
н355У	н356У	10.39	-	-
н356У	н348У	5.33	-	-

3. Сведения о характеристиках уточняемого земельного участка с кадастровым номером 04:08:070101:74 :

№ п/п	Наименование характеристики земельного участка	Значение характеристики
1	2	3
1.	Адрес земельного участка	-

3. Сведения о характеристиках уточняемого земельного участка с кадастровым номером 04:08:070101:74 :

№ п/п	Наименование характеристики земельного участка	Значение характеристики
1	2	3
1.1.	Сведения о местоположении земельного участка (при отсутствии адреса) в структурированном в соответствии с федеральной информационной адресной системой виде	-
1.2.	Дополнительные сведения о местоположении земельного участка	-
2.	Площадь земельного участка ± величина погрешности определения (вычисления) площади (Р ± ΔР), м2	1282 ± 13
3.	Формула, примененная для вычисления предельной погрешности определения площади земельного участка, с подставленными значениями и итоговые (вычисленные) значения (ΔР), м2	ΔР=3.5*Mt*√P=3.5*0,1*√1282=13
4.	Площадь земельного участка согласно сведениям Единого государственного реестра недвижимости (Ркад), м2	1176
5.	Оценка расхождения Р и Ркад (Р - Ркад), м2	106
6.	Предельные минимальный и максимальный размеры земельного участка (Рмин и Рмакс), м2	1000 1800
7.	Вид (виды) разрешенного использования	-
7.1.	Дополнительные сведения об использовании земельного участка	-
8.	Кадастровый или иной государственный учетный номер (инвентарный) здания, сооружения, объекта незавершенного строительства, расположенного на земельном участке	-
9.	Сведения о земельных участках (землях общего пользования, территории общего пользования), посредством которых обеспечивается доступ	Земли общего пользования
10.	Иные сведения	-

4. Пояснения к сведениям об уточняемом земельном участке с кадастровым номером 04:08:070101:74 :

1.	-

Сведения об уточняемых земельных участках

1. Сведения о характерных точках границы уточняемого земельного участка с кадастровым номером 04:08:070101:77 :

Система координат МСК-04, зона 1 **Зона №1**

Обозначение характерных точек границ	Координаты, м				Метод определения координат	Формулы, примененные для расчета средней квадратической погрешности определения координат характерных точек границ (Mt), с подставленными в такие формулы значениями и итоговые (вычисленные) значения Mt, м	Описание закрепления точки
	содержатся в Едином государственном реестре недвижимости		определены в результате выполнения комплексных кадастровых работ				
	X	Y	X	Y			
1	2	3	4	5	6	7	8
н238У	-	-	457611.52	1334414.83	Метод спутниковых геодезических измерений (определений)	-	-
н358У	-	-	457623.63	1334429.60	Метод спутниковых геодезических измерений (определений)	-	-
н359У	-	-	457608.98	1334442.51	Метод спутниковых геодезических измерений (определений)	-	-
н360У	-	-	457604.86	1334445.79	Метод спутниковых геодезических измерений (определений)	-	-
н361У	-	-	457599.08	1334450.44	Метод спутниковых геодезических измерений (определений)	-	-
н362У	-	-	457592.03	1334456.28	Метод спутниковых геодезических измерений (определений)	-	-
н363У	-	-	457581.83	1334465.36	Метод спутниковых геодезических измерений (определений)	-	-
н364У	-	-	457566.68	1334477.20	Метод спутниковых геодезических измерений (определений)	-	-
н243У	-	-	457553.69	1334461.24	Метод спутниковых геодезических измерений (определений)	-	-
н242У	-	-	457555.60	1334459.13	Метод спутниковых геодезических измерений (определений)	-	-

1. Сведения о характерных точках границы уточняемого земельного участка с кадастровым номером 04:08:070101:77 :

Система координат МСК-04, зона 1 **Зона №1**

Обозначение характерных точек границ	Координаты, м				Метод определения координат	Формулы, примененные для расчета средней квадратической погрешности определения координат характерных точек границ (Mt), с подставленными в такие формулы значениями и итоговые (вычисленные) значения Mt, м	Описание закрепления точки
	содержатся в Едином государственном реестре недвижимости		определены в результате выполнения комплексных кадастровых работ				
	X	Y	X	Y			
1	2	3	4	5	6	7	8
н241У	-	-	457562.31	1334453.19	Метод спутниковых геодезических измерений (определений)	-	-
н240У	-	-	457580.44	1334439.62	Метод спутниковых геодезических измерений (определений)	-	-
н239У	-	-	457589.31	1334432.65	Метод спутниковых геодезических измерений (определений)	-	-
н238У	-	-	457611.52	1334414.83	Метод спутниковых геодезических измерений (определений)	-	-

2. Сведения о частях границ уточняемого земельного участка с кадастровым номером 04:08:070101:77 :

Обозначение части границ		Горизонтальное проложение (S), м	Описание прохождения части границ	Сведения о согласовании местоположения границ (согласовано/спорное)
от т.	до т.			
1	2	3	4	5
н238У	н358У	19.10	-	-
н358У	н359У	19.53	-	-
н359У	н360У	5.27	-	-
н360У	н361У	7.42	-	-
н361У	н362У	9.15	-	-
н362У	н363У	13.66	-	-
н363У	н364У	19.23	-	-
н364У	н243У	20.58	-	-
н243У	н242У	2.85	-	-
н242У	н241У	8.96	-	-
н241У	н240У	22.65	-	-
н240У	н239У	11.28	-	-
н239У	н238У	28.48	-	-

3. Сведения о характеристиках уточняемого земельного участка с кадастровым номером 04:08:070101:77 :

№ п/п	Наименование характеристики земельного участка	Значение характеристики
1	**2**	**3**
1.	Адрес земельного участка	-
1.1.	Сведения о местоположении земельного участка (при отсутствии адреса) в структурированном в соответствии с федеральной информационной адресной системой виде	-
1.2.	Дополнительные сведения о местоположении земельного участка	-
2.	Площадь земельного участка ± величина погрешности определения (вычисления) площади (Р ± ΔР), м2	1514 ± 14
3.	Формула, примененная для вычисления предельной погрешности определения площади земельного участка, с подставленными значениями и итоговые (вычисленные) значения (ΔР), м2	ΔР=3.5*Mt*√P=3.5*0,1*√1514=14
4.	Площадь земельного участка согласно сведениям Единого государственного реестра недвижимости (Ркад), м2	1454
5.	Оценка расхождения Р и Ркад (Р - Ркад), м2	60
6.	Предельные минимальный и максимальный размеры земельного участка (Рмин и Рмакс), м2	1000 1800
7.	Вид (виды) разрешенного использования	-
7.1.	Дополнительные сведения об использовании земельного участка	-
8.	Кадастровый или иной государственный учетный номер (инвентарный) здания, сооружения, объекта незавершенного строительства, расположенного на земельном участке	-
9.	Сведения о земельных участках (землях общего пользования, территории общего пользования), посредством которых обеспечивается доступ	Земли общего пользования
10.	Иные сведения	-

4. Пояснения к сведениям об уточняемом земельном участке с кадастровым номером 04:08:070101:77 :

1.	-

Сведения об уточняемых земельных участках

1. Сведения о характерных точках границы уточняемого земельного участка с кадастровым номером 04:08:070101:78 :

Система координат МСК-04, зона 1 **Зона №1**

Обозначение характерных точек границ	Координаты, м				Метод определения координат	Формулы, примененные для расчета средней квадратической погрешности определения координат характерных точек границ (Mt), с подставленными в такие формулы значениями и итоговые (вычисленные) значения Mt, м	Описание закрепления точки
	содержатся в Едином государственном реестре недвижимости		определены в результате выполнения комплексных кадастровых работ				
	X	Y	X	Y			
1	2	3	4	5	6	7	8
н365У	-	-	457633.50	1335704.21	Метод спутниковых геодезических измерений (определений)	-	-
н366У	-	-	457625.31	1335728.85	Метод спутниковых геодезических измерений (определений)	-	-
н367У	-	-	457619.96	1335747.43	Метод спутниковых геодезических измерений (определений)	-	-
н368У	-	-	457565.97	1335732.04	Метод спутниковых геодезических измерений (определений)	-	-
н369У	-	-	457580.57	1335689.96	Метод спутниковых геодезических измерений (определений)	-	-
н370У	-	-	457608.41	1335697.57	Метод спутниковых геодезических измерений (определений)	-	-
н371У	-	-	457625.18	1335702.71	Метод спутниковых геодезических измерений (определений)	-	-
н372У	-	-	457625.46	1335701.91	Метод спутниковых геодезических измерений (определений)	-	-
н365У	-	-	457633.50	1335704.21	Метод спутниковых геодезических измерений (определений)	-	-

2. Сведения о частях границ уточняемого земельного участка с кадастровым номером 04:08:070101:78 :

Обозначение части границ		Горизонтальное проложение (S), м	Описание прохождения части границ	Сведения о согласовании местоположения границ (согласовано/спорное)
от т.	до т.			
1	2	3	4	5
н365У	н366У	25.97	-	-
н366У	н367У	19.33	-	-
н367У	н368У	56.14	-	-
н368У	н369У	44.54	-	-
н369У	н370У	28.86	-	-
н370У	н371У	17.54	-	-
н371У	н372У	0.85	-	-
н372У	н365У	8.36	-	-

3. Сведения о характеристиках уточняемого земельного участка с кадастровым номером 04:08:070101:78 :

№ п/п	Наименование характеристики земельного участка	Значение характеристики
1	2	3
1.	Адрес земельного участка	-
1.1.	Сведения о местоположении земельного участка (при отсутствии адреса) в структурированном в соответствии с федеральной информационной адресной системой виде	-
1.2.	Дополнительные сведения о местоположении земельного участка	-
2.	Площадь земельного участка ± величина погрешности определения (вычисления) площади (Р ± ΔР), м2	2470 ± 17
3.	Формула, примененная для вычисления предельной погрешности определения площади земельного участка, с подставленными значениями и итоговые (вычисленные) значения (ΔР), м2	ΔР=3.5*Mt*√P=3.5*0,1*√2470=17
4.	Площадь земельного участка согласно сведениям Единого государственного реестра недвижимости (Ркад), м2	2491
5.	Оценка расхождения Р и Ркад (Р - Ркад), м2	21
6.	Предельные минимальный и максимальный размеры земельного участка (Рмин и Рмакс), м2	1000 1800
7.	Вид (виды) разрешенного использования	-
7.1.	Дополнительные сведения об использовании земельного участка	-
8.	Кадастровый или иной государственный учетный номер (инвентарный) здания, сооружения, объекта незавершенного строительства, расположенного на земельном участке	-
9.	Сведения о земельных участках (землях общего пользования, территории общего пользования), посредством которых обеспечивается доступ	Земли общего пользования
10.	Иные сведения	-

4. Пояснения к сведениям об уточняемом земельном участке с кадастровым номером 04:08:070101:78 :

1.	-

Сведения об уточняемых земельных участках

1. Сведения о характерных точках границы уточняемого земельного участка с кадастровым номером 04:08:070101:83 :

Система координат МСК-04, зона 1 **Зона №1**

Обозначение характерных точек границ	Координаты, м				Метод определения координат	Формулы, примененные для расчета средней квадратической погрешности определения координат характерных точек границ (Mt), с подставленными в такие формулы значениями и итоговые (вычисленные) значения Mt, м	Описание закрепления точки
	содержатся в Едином государственном реестре недвижимости		определены в результате выполнения комплексных кадастровых работ				
	X	Y	X	Y			
1	2	3	4	5	6	7	8
1549	-	-	457390.09	1334705.40	Метод спутниковых геодезических измерений (определений)	-	-
н379У	-	-	457393.70	1334707.85	Метод спутниковых геодезических измерений (определений)	-	-
н380У	-	-	457394.22	1334708.14	Метод спутниковых геодезических измерений (определений)	-	-
н381У	-	-	457399.54	1334714.45	Метод спутниковых геодезических измерений (определений)	-	-
н382У	-	-	457402.80	1334719.13	Метод спутниковых геодезических измерений (определений)	-	-
н383У	-	-	457402.16	1334723.35	Метод спутниковых геодезических измерений (определений)	-	-
н384У	-	-	457401.59	1334724.94	Метод спутниковых геодезических измерений (определений)	-	-
н385У	-	-	457399.34	1334728.17	Метод спутниковых геодезических измерений (определений)	-	-
н386У	-	-	457402.63	1334733.52	Метод спутниковых геодезических измерений (определений)	-	-
н387У	-	-	457402.66	1334734.27	Метод спутниковых геодезических измерений (определений)	-	-

1. Сведения о характерных точках границы уточняемого земельного участка с кадастровым номером 04:08:070101:83 :

Система координат МСК-04, зона 1 **Зона №1**

Обозначение характерных точек границ	Координаты, м				Метод определения координат	Формулы, примененные для расчета средней квадратической погрешности определения координат характерных точек границ (Mt), с подставленными в такие формулы значениями и итоговые (вычисленные) значения Mt, м	Описание закрепления точки
	содержатся в Едином государственном реестре недвижимости		определены в результате выполнения комплексных кадастровых работ				
	X	Y	X	Y			
1	2	3	4	5	6	7	8
н388У	-	-	457389.23	1334755.42	Метод спутниковых геодезических измерений (определений)	-	-
н389У	-	-	457385.01	1334762.16	Метод спутниковых геодезических измерений (определений)	-	-
н390У	-	-	457379.68	1334769.91	Метод спутниковых геодезических измерений (определений)	-	-
н391У	-	-	457354.06	1334747.65	Метод спутниковых геодезических измерений (определений)	-	-
1552	-	-	457354.44	1334747.24	Метод спутниковых геодезических измерений (определений)	-	-
1551	-	-	457364.69	1334735.17	Метод спутниковых геодезических измерений (определений)	-	-
1550	-	-	457371.45	1334728.05	Метод спутниковых геодезических измерений (определений)	-	-
1549	-	-	457390.09	1334705.40	Метод спутниковых геодезических измерений (определений)	-	-

2. Сведения о частях границ уточняемого земельного участка с кадастровым номером 04:08:070101:83 :

Обозначение части границ		Горизонтальное проложение (S), м	Описание прохождения части границ	Сведения о согласовании местоположения границ (согласовано/спорное)
от т.	до т.			
1	2	3	4	5
1549	н379У	4.36	-	-
н379У	н380У	0.60	-	-
н380У	н381У	8.25	-	-
н381У	н382У	5.70	-	-

2. Сведения о частях границ уточняемого земельного участка с кадастровым номером 04:08:070101:83 :

Обозначение части границ		Горизонтальное проложение (S), м	Описание прохождения части границ	Сведения о согласовании местоположения границ (согласовано/спорное)
от т.	до т.			
1	2	3	4	5
н382У	н383У	4.27	-	-
н383У	н384У	1.69	-	-
н384У	н385У	3.94	-	-
н385У	н386У	6.28	-	-
н386У	н387У	0.75	-	-
н387У	н388У	25.05	-	-
н388У	н389У	7.95	-	-
н389У	н390У	9.41	-	-
н390У	н391У	33.94	-	-
н391У	1552	0.56	-	-
1552	1551	15.84	-	-
1551	1550	9.82	-	-
1550	1549	29.33	-	-

3. Сведения о характеристиках уточняемого земельного участка с кадастровым номером 04:08:070101:83 :

№ п/п	Наименование характеристики земельного участка	Значение характеристики
1	2	3
1.	Адрес земельного участка	-
1.1.	Сведения о местоположении земельного участка (при отсутствии адреса) в структурированном в соответствии с федеральной информационной адресной системой виде	-
1.2.	Дополнительные сведения о местоположении земельного участка	-
2.	Площадь земельного участка ± величина погрешности определения (вычисления) площади (Р ± ΔР), м2	1584 ± 14
3.	Формула, примененная для вычисления предельной погрешности определения площади земельного участка, с подставленными значениями и итоговые (вычисленные) значения (ΔР), м2	ΔР=3.5*Mt*√P=3.5*0,1*√1584=14
4.	Площадь земельного участка согласно сведениям Единого государственного реестра недвижимости (Ркад), м2	1578
5.	Оценка расхождения Р и Ркад (Р - Ркад), м2	6
6.	Предельные минимальный и максимальный размеры земельного участка (Рмин и Рмакс), м2	1000 1800
7.	Вид (виды) разрешенного использования	-
7.1.	Дополнительные сведения об использовании земельного участка	-
8.	Кадастровый или иной государственный учетный номер (инвентарный) здания, сооружения, объекта незавершенного строительства, расположенного на земельном участке	-
9.	Сведения о земельных участках (землях общего пользования, территории общего пользования), посредством которых обеспечивается доступ	Земли общего пользования

3. Сведения о характеристиках уточняемого земельного участка с кадастровым номером 04:08:070101:83 :

№ п/п	Наименование характеристики земельного участка	Значение характеристики
1	**2**	**3**
10.	Иные сведения	-

4. Пояснения к сведениям об уточняемом земельном участке с кадастровым номером 04:08:070101:83 :

1.	-

Сведения об уточняемых земельных участках

1. Сведения о характерных точках границы уточняемого земельного участка с кадастровым номером 04:08:070101:85 :

Система координат МСК-04, зона 1 **Зона №1**

Обозначение характерных точек границ	Координаты, м				Метод определения координат	Формулы, примененные для расчета средней квадратической погрешности определения координат характерных точек границ (Mt), с подставленными в такие формулы значениями и итоговые (вычисленные) значения Mt, м	Описание закрепления точки
	содержатся в Едином государственном реестре недвижимости		определены в результате выполнения комплексных кадастровых работ				
	X	Y	X	Y			
1	2	3	4	5	6	7	8
н392У	-	-	457689.42	1334780.07	Метод спутниковых геодезических измерений (определений)	-	-
н393У	-	-	457691.27	1334782.61	Метод спутниковых геодезических измерений (определений)	-	-
н394У	-	-	457697.13	1334789.88	Метод спутниковых геодезических измерений (определений)	-	-
н395У	-	-	457703.01	1334784.71	Метод спутниковых геодезических измерений (определений)	-	-
н396У	-	-	457703.69	1334785.51	Метод спутниковых геодезических измерений (определений)	-	-
н397У	-	-	457707.08	1334789.50	Метод спутниковых геодезических измерений (определений)	-	-
н398У	-	-	457697.03	1334798.17	Метод спутниковых геодезических измерений (определений)	-	-
н399У	-	-	457698.02	1334799.60	Метод спутниковых геодезических измерений (определений)	-	-
н400У	-	-	457678.10	1334817.19	Метод спутниковых геодезических измерений (определений)	-	-
н401У	-	-	457667.12	1334806.43	Метод спутниковых геодезических измерений (определений)	-	-

1. Сведения о характерных точках границы уточняемого земельного участка с кадастровым номером 04:08:070101:85 :

Система координат МСК-04, зона 1 **Зона №1**

Обозначение характерных точек границ	Координаты, м				Метод определения координат	Формулы, примененные для расчета средней квадратической погрешности определения координат характерных точек границ (Mt), с подставленными в такие формулы значениями и итоговые (вычисленные) значения Mt, м	Описание закрепления точки
	содержатся в Едином государственном реестре недвижимости		определены в результате выполнения комплексных кадастровых работ				
	X	Y	X	Y			
1	2	3	4	5	6	7	8
н402У	-	-	457688.28	1334778.80	Метод спутниковых геодезических измерений (определений)	-	-
н392У	-	-	457689.42	1334780.07	Метод спутниковых геодезических измерений (определений)	-	-

2. Сведения о частях границ уточняемого земельного участка с кадастровым номером 04:08:070101:85 :

Обозначение части границ		Горизонтальное проложение (S), м	Описание прохождения части границ	Сведения о согласовании местоположения границ (согласовано/спорное)
от т.	до т.			
1	2	3	4	5
н392У	н393У	3.14	-	-
н393У	н394У	9.34	-	-
н394У	н395У	7.83	-	-
н395У	н396У	1.05	-	-
н396У	н397У	5.24	-	-
н397У	н398У	13.27	-	-
н398У	н399У	1.74	-	-
н399У	н400У	26.57	-	-
н400У	н401У	15.37	-	-
н401У	н402У	34.80	-	-
н402У	н392У	1.71	-	-

3. Сведения о характеристиках уточняемого земельного участка с кадастровым номером 04:08:070101:85 :

№ п/п	Наименование характеристики земельного участка	Значение характеристики
1	2	3
1.	Адрес земельного участка	-
1.1.	Сведения о местоположении земельного участка (при отсутствии адреса) в структурированном в соответствии с федеральной информационной адресной системой виде	-
1.2.	Дополнительные сведения о местоположении земельного участка	-
2.	Площадь земельного участка ± величина погрешности определения (вычисления) площади (P ± ΔP), м2	658 ± 9

3. Сведения о характеристиках уточняемого земельного участка с кадастровым номером 04:08:070101:85 :

№ п/п	Наименование характеристики земельного участка	Значение характеристики
1	2	3
3.	Формула, примененная для вычисления предельной погрешности определения площади земельного участка, с подставленными значениями и итоговые (вычисленные) значения (ΔР), м2	ΔР=3.5*Mt*√P=3.5*0,1*√658=9
4.	Площадь земельного участка согласно сведениям Единого государственного реестра недвижимости (Ркад), м2	544
5.	Оценка расхождения Р и Ркад (Р - Ркад), м2	114
6.	Предельные минимальный и максимальный размеры земельного участка (Рмин и Рмакс), м2	1000 1800
7.	Вид (виды) разрешенного использования	-
7.1.	Дополнительные сведения об использовании земельного участка	-
8.	Кадастровый или иной государственный учетный номер (инвентарный) здания, сооружения, объекта незавершенного строительства, расположенного на земельном участке	-
9.	Сведения о земельных участках (землях общего пользования, территории общего пользования), посредством которых обеспечивается доступ	Земли общего пользования
10.	Иные сведения	-

4. Пояснения к сведениям об уточняемом земельном участке с кадастровым номером 04:08:070101:85 :

1.	-

Сведения об уточняемых земельных участках

1. Сведения о характерных точках границы уточняемого земельного участка с кадастровым номером 04:08:070101:89 :

Система координат МСК-04, зона 1 **Зона №1**

Обозначение характерных точек границ	Координаты, м				Метод определения координат	Формулы, примененные для расчета средней квадратической погрешности определения координат характерных точек границ (Mt), с подставленными в такие формулы значениями и итоговые (вычисленные) значения Mt, м	Описание закрепления точки
	содержатся в Едином государственном реестре недвижимости		определены в результате выполнения комплексных кадастровых работ				
	X	Y	X	Y			
1	2	3	4	5	6	7	8
н403У	-	-	457989.12	1334574.54	Метод спутниковых геодезических измерений (определений)	-	-
н404У	-	-	457955.74	1334611.44	Метод спутниковых геодезических измерений (определений)	-	-
н405У	-	-	457952.59	1334607.89	Метод спутниковых геодезических измерений (определений)	-	-
н406У	-	-	457943.10	1334599.27	Метод спутниковых геодезических измерений (определений)	-	-
н407У	-	-	457915.39	1334572.73	Метод спутниковых геодезических измерений (определений)	-	-
н408У	-	-	457947.32	1334536.58	Метод спутниковых геодезических измерений (определений)	-	-
н409У	-	-	457970.22	1334556.49	Метод спутниковых геодезических измерений (определений)	-	-
н403У	-	-	457989.12	1334574.54	Метод спутниковых геодезических измерений (определений)	-	-

2. Сведения о частях границ уточняемого земельного участка с кадастровым номером 04:08:070101:89 :

Обозначение части границ		Горизонтальное проложение (S), м	Описание прохождения части границ	Сведения о согласовании местоположения границ (согласовано/спорное)
от т.	до т.			
1	2	3	4	5
н403У	н404У	49.76	-	-

2. Сведения о частях границ уточняемого земельного участка с кадастровым номером 04:08:070101:89 :

Обозначение части границ		Горизонтальное проложение (S), м	Описание прохождения части границ	Сведения о согласовании местоположения границ (согласовано/спорное)
от т.	до т.			
1	2	3	4	5
н404У	н405У	4.75	-	-
н405У	н406У	12.82	-	-
н406У	н407У	38.37	-	-
н407У	н408У	48.23	-	-
н408У	н409У	30.34	-	-
н409У	н403У	26.13	-	-

3. Сведения о характеристиках уточняемого земельного участка с кадастровым номером 04:08:070101:89 :

№ п/п	Наименование характеристики земельного участка	Значение характеристики
1	2	3
1.	Адрес земельного участка	-
1.1.	Сведения о местоположении земельного участка (при отсутствии адреса) в структурированном в соответствии с федеральной информационной адресной системой виде	-
1.2.	Дополнительные сведения о местоположении земельного участка	-
2.	Площадь земельного участка ± величина погрешности определения (вычисления) площади (Р ± ΔР), м2	2766 ± 18
3.	Формула, примененная для вычисления предельной погрешности определения площади земельного участка, с подставленными значениями и итоговые (вычисленные) значения (ΔР), м2	ΔР=3.5*Mt*√P=3.5*0,1*√2766=18
4.	Площадь земельного участка согласно сведениям Единого государственного реестра недвижимости (Ркад), м2	2996
5.	Оценка расхождения Р и Ркад (Р - Ркад), м2	230
6.	Предельные минимальный и максимальный размеры земельного участка (Рмин и Рмакс), м2	1000 1800
7.	Вид (виды) разрешенного использования	-
7.1.	Дополнительные сведения об использовании земельного участка	-
8.	Кадастровый или иной государственный учетный номер (инвентарный) здания, сооружения, объекта незавершенного строительства, расположенного на земельном участке	-
9.	Сведения о земельных участках (землях общего пользования, территории общего пользования), посредством которых обеспечивается доступ	Земли общего пользования
10.	Иные сведения	-

4. Пояснения к сведениям об уточняемом земельном участке с кадастровым номером 04:08:070101:89 :

1.	-

Сведения об уточняемых земельных участках

1. Сведения о характерных точках границы уточняемого земельного участка с кадастровым номером 04:08:070101:90 :

Система координат МСК-04, зона 1 **Зона №1**

Обозначение характерных точек границ	Координаты, м				Метод определения координат	Формулы, примененные для расчета средней квадратической погрешности определения координат характерных точек границ (Mt), с подставленными в такие формулы значениями и итоговые (вычисленные) значения Mt, м	Описание закрепления точки
	содержатся в Едином государственном реестре недвижимости		определены в результате выполнения комплексных кадастровых работ				
	X	Y	X	Y			
1	2	3	4	5	6	7	8
н410У	-	-	457745.99	1335411.83	Метод спутниковых геодезических измерений (определений)	-	-
н411У	-	-	457740.52	1335427.00	Метод спутниковых геодезических измерений (определений)	-	-
н412У	-	-	457738.47	1335430.59	Метод спутниковых геодезических измерений (определений)	-	-
н413У	-	-	457731.94	1335450.08	Метод спутниковых геодезических измерений (определений)	-	-
195	-	-	457729.87	1335460.25	Метод спутниковых геодезических измерений (определений)	-	-
194	-	-	457729.11	1335460.14	Метод спутниковых геодезических измерений (определений)	-	-
193	-	-	457689.95	1335446.44	Метод спутниковых геодезических измерений (определений)	-	-
192	-	-	457683.42	1335467.16	Метод спутниковых геодезических измерений (определений)	-	-
191	-	-	457677.32	1335465.12	Метод спутниковых геодезических измерений (определений)	-	-
н414У	-	-	457669.07	1335460.49	Метод спутниковых геодезических измерений (определений)	-	-

1. Сведения о характерных точках границы уточняемого земельного участка с кадастровым номером 04:08:070101:90 :

Система координат МСК-04, зона 1 **Зона №1**

Обозначение характерных точек границ	Координаты, м				Метод определения координат	Формулы, примененные для расчета средней квадратической погрешности определения координат характерных точек границ (Mt), с подставленными в такие формулы значениями и итоговые (вычисленные) значения Mt, м	Описание закрепления точки
	содержатся в Едином государственном реестре недвижимости		определены в результате выполнения комплексных кадастровых работ				
	X	Y	X	Y			
1	2	3	4	5	6	7	8
н415У	-	-	457681.05	1335443.92	Метод спутниковых геодезических измерений (определений)	-	-
н416У	-	-	457682.59	1335438.82	Метод спутниковых геодезических измерений (определений)	-	-
н417У	-	-	457683.33	1335436.36	Метод спутниковых геодезических измерений (определений)	-	-
н418У	-	-	457683.85	1335436.48	Метод спутниковых геодезических измерений (определений)	-	-
н419У	-	-	457686.42	1335427.98	Метод спутниковых геодезических измерений (определений)	-	-
н420У	-	-	457686.35	1335416.56	Метод спутниковых геодезических измерений (определений)	-	-
н421У	-	-	457690.43	1335397.88	Метод спутниковых геодезических измерений (определений)	-	-
н422У	-	-	457690.85	1335394.56	Метод спутниковых геодезических измерений (определений)	-	-
н423У	-	-	457716.20	1335402.69	Метод спутниковых геодезических измерений (определений)	-	-
н410У	-	-	457745.99	1335411.83	Метод спутниковых геодезических измерений (определений)	-	-

2. Сведения о частях границ уточняемого земельного участка с кадастровым номером 04:08:070101:90 :

Обозначение части границ		Горизонтальное проложение (S), м	Описание прохождения части границ	Сведения о согласовании местоположения границ (согласовано/спорное)
от т.	до т.			
1	2	3	4	5
н410У	н411У	16.13	-	-
н411У	н412У	4.13	-	-
н412У	н413У	20.55	-	-
н413У	195	10.38	-	-
195	194	0.77	-	-
194	193	41.49	-	-
193	192	21.72	-	-
192	191	6.43	-	-
191	н414У	9.46	-	-
н414У	н415У	20.45	-	-
н415У	н416У	5.33	-	-
н416У	н417У	2.57	-	-
н417У	н418У	0.53	-	-
н418У	н419У	8.88	-	-
н419У	н420У	11.42	-	-
н420У	н421У	19.12	-	-
н421У	н422У	3.35	-	-
н422У	н423У	26.62	-	-
н423У	н410У	31.16	-	-

3. Сведения о характеристиках уточняемого земельного участка с кадастровым номером 04:08:070101:90 :

№ п/п	Наименование характеристики земельного участка	Значение характеристики
1	2	3
1.	Адрес земельного участка	-
1.1.	Сведения о местоположении земельного участка (при отсутствии адреса) в структурированном в соответствии с федеральной информационной адресной системой виде	-
1.2.	Дополнительные сведения о местоположении земельного участка	-
2.	Площадь земельного участка ± величина погрешности определения (вычисления) площади (Р ± ΔР), м2	2941 ± 19
3.	Формула, примененная для вычисления предельной погрешности определения площади земельного участка, с подставленными значениями и итоговые (вычисленные) значения (ΔР), м2	ΔР=3.5*Mt*√P=3.5*0,1*√2941=19
4.	Площадь земельного участка согласно сведениям Единого государственного реестра недвижимости (Ркад), м2	3000
5.	Оценка расхождения Р и Ркад (Р - Ркад), м2	59
6.	Предельные минимальный и максимальный размеры земельного участка (Рмин и Рмакс), м2	1000 1800
7.	Вид (виды) разрешенного использования	-

3. Сведения о характеристиках уточняемого земельного участка с кадастровым номером 04:08:070101:90 :

№ п/п	Наименование характеристики земельного участка	Значение характеристики
1	2	3
7.1.	Дополнительные сведения об использовании земельного участка	-
8.	Кадастровый или иной государственный учетный номер (инвентарный) здания, сооружения, объекта незавершенного строительства, расположенного на земельном участке	-
9.	Сведения о земельных участках (землях общего пользования, территории общего пользования), посредством которых обеспечивается доступ	Земли общего пользования
10.	Иные сведения	-

4. Пояснения к сведениям об уточняемом земельном участке с кадастровым номером 04:08:070101:90 :

1.	-

Сведения об уточняемых земельных участках

1. Сведения о характерных точках границы уточняемого земельного участка с кадастровым номером 04:08:070101:91 :

Система координат МСК-04, зона 1 **Зона №1**

Обозначение характерных точек границ	Координаты, м				Метод определения координат	Формулы, примененные для расчета средней квадратической погрешности определения координат характерных точек границ (Mt), с подставленными в такие формулы значениями и итоговые (вычисленные) значения Mt, м	Описание закрепления точки
	содержатся в Едином государственном реестре недвижимости		определены в результате выполнения комплексных кадастровых работ				
	X	Y	X	Y			
1	2	3	4	5	6	7	8
н424У	-	-	457172.83	1335074.37	Метод спутниковых геодезических измерений (определений)	-	-
399	-	-	457203.57	1335097.10	Метод спутниковых геодезических измерений (определений)	-	-
н425У	-	-	457194.60	1335115.54	Метод спутниковых геодезических измерений (определений)	-	-
н426У	-	-	457192.59	1335119.34	Метод спутниковых геодезических измерений (определений)	-	-
н427У	-	-	457191.15	1335125.74	Метод спутниковых геодезических измерений (определений)	-	-
918	-	-	457189.91	1335129.10	Метод спутниковых геодезических измерений (определений)	-	-
н428У	-	-	457184.24	1335139.84	Метод спутниковых геодезических измерений (определений)	-	-
н429У	-	-	457164.99	1335129.94	Метод спутниковых геодезических измерений (определений)	-	-
н430У	-	-	457178.75	1335104.71	Метод спутниковых геодезических измерений (определений)	-	-
н431У	-	-	457170.89	1335099.05	Метод спутниковых геодезических измерений (определений)	-	-

1. Сведения о характерных точках границы уточняемого земельного участка с кадастровым номером 04:08:070101:91 :

Система координат МСК-04, зона 1 **Зона №1**

Обозначение характерных точек границ	Координаты, м				Метод определения координат	Формулы, примененные для расчета средней квадратической погрешности определения координат характерных точек границ (Mt), с подставленными в такие формулы значениями и итоговые (вычисленные) значения Mt, м	Описание закрепления точки
	содержатся в Едином государственном реестре недвижимости		определены в результате выполнения комплексных кадастровых работ				
	X	Y	X	Y			
1	2	3	4	5	6	7	8
н432У	-	-	457159.15	1335090.61	Метод спутниковых геодезических измерений (определений)	-	-
н424У	-	-	457172.83	1335074.37	Метод спутниковых геодезических измерений (определений)	-	-

2. Сведения о частях границ уточняемого земельного участка с кадастровым номером 04:08:070101:91 :

Обозначение части границ		Горизонтальное проложение (S), м	Описание прохождения части границ	Сведения о согласовании местоположения границ (согласовано/спорное)
от т.	до т.			
1	2	3	4	5
н424У	399	38.23	-	-
399	н425У	20.51	-	-
н425У	н426У	4.30	-	-
н426У	н427У	6.56	-	-
н427У	918	3.58	-	-
918	н428У	12.14	-	-
н428У	н429У	21.65	-	-
н429У	н430У	28.74	-	-
н430У	н431У	9.69	-	-
н431У	н432У	14.46	-	-
н432У	н424У	21.23	-	-

3. Сведения о характеристиках уточняемого земельного участка с кадастровым номером 04:08:070101:91 :

№ п/п	Наименование характеристики земельного участка	Значение характеристики
1	2	3
1.	Адрес земельного участка	-
1.1.	Сведения о местоположении земельного участка (при отсутствии адреса) в структурированном в соответствии с федеральной информационной адресной системой виде	-
1.2.	Дополнительные сведения о местоположении земельного участка	-
2.	Площадь земельного участка ± величина погрешности определения (вычисления) площади (P ± ΔP), м2	1419 ± 13

3. Сведения о характеристиках уточняемого земельного участка с кадастровым номером 04:08:070101:91 :

№ п/п	Наименование характеристики земельного участка	Значение характеристики
1	2	3
3.	Формула, примененная для вычисления предельной погрешности определения площади земельного участка, с подставленными значениями и итоговые (вычисленные) значения (ΔР), м2	ΔР=3.5*Mt*√P=3.5*0,1*√1419=13
4.	Площадь земельного участка согласно сведениям Единого государственного реестра недвижимости (Ркад), м2	1276
5.	Оценка расхождения Р и Ркад (Р - Ркад), м2	143
6.	Предельные минимальный и максимальный размеры земельного участка (Рмин и Рмакс), м2	1000 1800
7.	Вид (виды) разрешенного использования	-
7.1.	Дополнительные сведения об использовании земельного участка	-
8.	Кадастровый или иной государственный учетный номер (инвентарный) здания, сооружения, объекта незавершенного строительства, расположенного на земельном участке	-
9.	Сведения о земельных участках (землях общего пользования, территории общего пользования), посредством которых обеспечивается доступ	Земли общего пользования
10.	Иные сведения	-

4. Пояснения к сведениям об уточняемом земельном участке с кадастровым номером 04:08:070101:91 :

1.	-

Сведения об уточняемых земельных участках

1. Сведения о характерных точках границы уточняемого земельного участка с кадастровым номером 04:08:070101:92 :

Система координат МСК-04, зона 1 **Зона №1**

Обозначение характерных точек границ	Координаты, м				Метод определения координат	Формулы, примененные для расчета средней квадратической погрешности определения координат характерных точек границ (Mt), с подставленными в такие формулы значениями и итоговые (вычисленные) значения Mt, м	Описание закрепления точки
	содержатся в Едином государственном реестре недвижимости		определены в результате выполнения комплексных кадастровых работ				
	X	Y	X	Y			
1	2	3	4	5	6	7	8
2062	-	-	457696.80	1335102.38	Метод спутниковых геодезических измерений (определений)	-	-
н433У	-	-	457683.04	1335135.31	Метод спутниковых геодезических измерений (определений)	-	-
н434У	-	-	457680.13	1335142.28	Метод спутниковых геодезических измерений (определений)	-	-
н435У	-	-	457674.13	1335144.92	Метод спутниковых геодезических измерений (определений)	-	-
н436У	-	-	457659.62	1335140.03	Метод спутниковых геодезических измерений (определений)	-	-
н437У	-	-	457653.16	1335137.03	Метод спутниковых геодезических измерений (определений)	-	-
н438У	-	-	457647.94	1335132.17	Метод спутниковых геодезических измерений (определений)	-	-
н439У	-	-	457641.24	1335120.41	Метод спутниковых геодезических измерений (определений)	-	-
н440У	-	-	457634.85	1335101.91	Метод спутниковых геодезических измерений (определений)	-	-
н441У	-	-	457634.40	1335095.34	Метод спутниковых геодезических измерений (определений)	-	-

1. Сведения о характерных точках границы уточняемого земельного участка с кадастровым номером 04:08:070101:92 :

Система координат МСК-04, зона 1 **Зона №1**

Обозначение характерных точек границ	Координаты, м				Метод определения координат	Формулы, примененные для расчета средней квадратической погрешности определения координат характерных точек границ (Mt), с подставленными в такие формулы значениями и итоговые (вычисленные) значения Mt, м	Описание закрепления точки
	содержатся в Едином государственном реестре недвижимости		определены в результате выполнения комплексных кадастровых работ				
	X	Y	X	Y			
1	2	3	4	5	6	7	8
н442У	-	-	457637.01	1335085.83	Метод спутниковых геодезических измерений (определений)	-	-
н443У	-	-	457638.85	1335082.68	Метод спутниковых геодезических измерений (определений)	-	-
н444У	-	-	457643.40	1335083.55	Метод спутниковых геодезических измерений (определений)	-	-
н445У	-	-	457655.71	1335087.08	Метод спутниковых геодезических измерений (определений)	-	-
н446У	-	-	457680.13	1335095.91	Метод спутниковых геодезических измерений (определений)	-	-
2062	-	-	457696.80	1335102.38	Метод спутниковых геодезических измерений (определений)	-	-

2. Сведения о частях границ уточняемого земельного участка с кадастровым номером 04:08:070101:92 :

Обозначение части границ		Горизонтальное проложение (S), м	Описание прохождения части границ	Сведения о согласовании местоположения границ (согласовано/спорное)
от т.	до т.			
1	2	3	4	5
2062	н433У	35.69	-	-
н433У	н434У	7.55	-	-
н434У	н435У	6.56	-	-
н435У	н436У	15.31	-	-
н436У	н437У	7.12	-	-
н437У	н438У	7.13	-	-
н438У	н439У	13.53	-	-
н439У	н440У	19.57	-	-
н440У	н441У	6.59	-	-
н441У	н442У	9.86	-	-

2. Сведения о частях границ уточняемого земельного участка с кадастровым номером 04:08:070101:92 :

Обозначение части границ		Горизонтальное проложение (S), м	Описание прохождения части границ	Сведения о согласовании местоположения границ (согласовано/спорное)
от т.	до т.			
1	2	3	4	5
н442У	н443У	3.65	-	-
н443У	н444У	4.63	-	-
н444У	н445У	12.81	-	-
н445У	н446У	25.97	-	-
н446У	2062	17.88	-	-

3. Сведения о характеристиках уточняемого земельного участка с кадастровым номером 04:08:070101:92 :

№ п/п	Наименование характеристики земельного участка	Значение характеристики
1	2	3
1.	Адрес земельного участка	-
1.1.	Сведения о местоположении земельного участка (при отсутствии адреса) в структурированном в соответствии с федеральной информационной адресной системой виде	-
1.2.	Дополнительные сведения о местоположении земельного участка	-
2.	Площадь земельного участка ± величина погрешности определения (вычисления) площади (Р ± ΔР), м2	2460 ± 17
3.	Формула, примененная для вычисления предельной погрешности определения площади земельного участка, с подставленными значениями и итоговые (вычисленные) значения (ΔР), м2	ΔР=3.5*Mt*√P=3.5*0,1*√2460=17
4.	Площадь земельного участка согласно сведениям Единого государственного реестра недвижимости (Ркад), м2	1990
5.	Оценка расхождения Р и Ркад (Р - Ркад), м2	470
6.	Предельные минимальный и максимальный размеры земельного участка (Рмин и Рмакс), м2	1000 1800
7.	Вид (виды) разрешенного использования	-
7.1.	Дополнительные сведения об использовании земельного участка	-
8.	Кадастровый или иной государственный учетный номер (инвентарный) здания, сооружения, объекта незавершенного строительства, расположенного на земельном участке	-
9.	Сведения о земельных участках (землях общего пользования, территории общего пользования), посредством которых обеспечивается доступ	Земли общего пользования
10.	Иные сведения	-

4. Пояснения к сведениям об уточняемом земельном участке с кадастровым номером 04:08:070101:92 :

1.	-

Сведения об уточняемых земельных участках

1. Сведения о характерных точках границы уточняемого земельного участка с кадастровым номером 04:08:070101:94 :

Система координат МСК-04, зона 1 **Зона №1**

Обозначение характерных точек границ	Координаты, м				Метод определения координат	Формулы, примененные для расчета средней квадратической погрешности определения координат характерных точек границ (Mt), с подставленными в такие формулы значениями и итоговые (вычисленные) значения Mt, м	Описание закрепления точки
	содержатся в Едином государственном реестре недвижимости		определены в результате выполнения комплексных кадастровых работ				
	X	Y	X	Y			
1	2	3	4	5	6	7	8
2005	-	-	458153.91	1335165.63	Метод спутниковых геодезических измерений (определений)	-	-
1849	-	-	458168.27	1335175.80	Метод спутниковых геодезических измерений (определений)	-	-
1848	-	-	458157.53	1335197.55	Метод спутниковых геодезических измерений (определений)	-	-
1847	-	-	458144.21	1335223.89	Метод спутниковых геодезических измерений (определений)	-	-
2009	-	-	458110.48	1335205.48	Метод спутниковых геодезических измерений (определений)	-	-
2008	-	-	458111.25	1335204.80	Метод спутниковых геодезических измерений (определений)	-	-
2007	-	-	458127.77	1335189.27	Метод спутниковых геодезических измерений (определений)	-	-
2006	-	-	458133.86	1335184.51	Метод спутниковых геодезических измерений (определений)	-	-
2005	-	-	458153.91	1335165.63	Метод спутниковых геодезических измерений (определений)	-	-

2. Сведения о частях границ уточняемого земельного участка с кадастровым номером 04:08:070101:94 :

Обозначение части границ		Горизонтальное проложение (S), м	Описание прохождения части границ	Сведения о согласовании местоположения границ (согласовано/спорное)
от т.	до т.			
1	2	3	4	5
2005	1849	17.60	-	-
1849	1848	24.26	-	-
1848	1847	29.52	-	-
1847	2009	38.43	-	-
2009	2008	1.03	-	-
2008	2007	22.67	-	-
2007	2006	7.73	-	-
2006	2005	27.54	-	-

3. Сведения о характеристиках уточняемого земельного участка с кадастровым номером 04:08:070101:94 :

№ п/п	Наименование характеристики земельного участка	Значение характеристики
1	2	3
1.	Адрес земельного участка	-
1.1.	Сведения о местоположении земельного участка (при отсутствии адреса) в структурированном в соответствии с федеральной информационной адресной системой виде	-
1.2.	Дополнительные сведения о местоположении земельного участка	-
2.	Площадь земельного участка ± величина погрешности определения (вычисления) площади (Р ± ΔР), м2	1540 ± 14
3.	Формула, примененная для вычисления предельной погрешности определения площади земельного участка, с подставленными значениями и итоговые (вычисленные) значения (ΔР), м2	ΔР=3.5*Mt*√P=3.5*0,1*√1540=14
4.	Площадь земельного участка согласно сведениям Единого государственного реестра недвижимости (Ркад), м2	3000
5.	Оценка расхождения Р и Ркад (Р - Ркад), м2	1460
6.	Предельные минимальный и максимальный размеры земельного участка (Рмин и Рмакс), м2	1000 1800
7.	Вид (виды) разрешенного использования	-
7.1.	Дополнительные сведения об использовании земельного участка	-
8.	Кадастровый или иной государственный учетный номер (инвентарный) здания, сооружения, объекта незавершенного строительства, расположенного на земельном участке	-
9.	Сведения о земельных участках (землях общего пользования, территории общего пользования), посредством которых обеспечивается доступ	Земли общего пользования
10.	Иные сведения	-

4. Пояснения к сведениям об уточняемом земельном участке с кадастровым номером 04:08:070101:94 :

1.	-

Сведения об уточняемых земельных участках

1. Сведения о характерных точках границы уточняемого земельного участка с кадастровым номером 04:08:070101:97 :

Система координат МСК-04, зона 1 **Зона №1**

Обозначение характерных точек границ	Координаты, м				Метод определения координат	Формулы, примененные для расчета средней квадратической погрешности определения координат характерных точек границ (Mt), с подставленными в такие формулы значениями и итоговые (вычисленные) значения Mt, м	Описание закрепления точки
	содержатся в Едином государственном реестре недвижимости		определены в результате выполнения комплексных кадастровых работ				
	X	Y	X	Y			
1	2	3	4	5	6	7	8
н449У	-	-	458251.88	1335548.83	Метод спутниковых геодезических измерений (определений)	-	-
н450У	-	-	458220.35	1335613.96	Метод спутниковых геодезических измерений (определений)	-	-
н451У	-	-	458188.04	1335601.56	Метод спутниковых геодезических измерений (определений)	-	-
н452У	-	-	458183.54	1335595.80	Метод спутниковых геодезических измерений (определений)	-	-
н453У	-	-	458183.37	1335590.55	Метод спутниковых геодезических измерений (определений)	-	-
н454У	-	-	458199.88	1335549.45	Метод спутниковых геодезических измерений (определений)	-	-
н455У	-	-	458209.06	1335538.41	Метод спутниковых геодезических измерений (определений)	-	-
н456У	-	-	458212.32	1335536.58	Метод спутниковых геодезических измерений (определений)	-	-
н457У	-	-	458219.34	1335538.26	Метод спутниковых геодезических измерений (определений)	-	-
н458У	-	-	458240.28	1335544.54	Метод спутниковых геодезических измерений (определений)	-	-

1. Сведения о характерных точках границы уточняемого земельного участка с кадастровым номером 04:08:070101:97 :

Система координат МСК-04, зона 1 **Зона №1**

Обозначение характерных точек границ	Координаты, м				Метод определения координат	Формулы, примененные для расчета средней квадратической погрешности определения координат характерных точек границ (Mt), с подставленными в такие формулы значениями и итоговые (вычисленные) значения Mt, м	Описание закрепления точки
	содержатся в Едином государственном реестре недвижимости		определены в результате выполнения комплексных кадастровых работ				
	X	Y	X	Y			
1	2	3	4	5	6	7	8
н449У	-	-	458251.88	1335548.83	Метод спутниковых геодезических измерений (определений)	-	-

2. Сведения о частях границ уточняемого земельного участка с кадастровым номером 04:08:070101:97 :

Обозначение части границ		Горизонтальное проложение (S), м	Описание прохождения части границ	Сведения о согласовании местоположения границ (согласовано/спорное)
от т.	до т.			
1	2	3	4	5
н449У	н450У	72.36	-	-
н450У	н451У	34.61	-	-
н451У	н452У	7.31	-	-
н452У	н453У	5.25	-	-
н453У	н454У	44.29	-	-
н454У	н455У	14.36	-	-
н455У	н456У	3.74	-	-
н456У	н457У	7.22	-	-
н457У	н458У	21.86	-	-
н458У	н449У	12.37	-	-

3. Сведения о характеристиках уточняемого земельного участка с кадастровым номером 04:08:070101:97 :

№ п/п	Наименование характеристики земельного участка	Значение характеристики
1	2	3
1.	Адрес земельного участка	-
1.1.	Сведения о местоположении земельного участка (при отсутствии адреса) в структурированном в соответствии с федеральной информационной адресной системой виде	-
1.2.	Дополнительные сведения о местоположении земельного участка	-
2.	Площадь земельного участка ± величина погрешности определения (вычисления) площади (Р ± ΔР), м2	3156 ± 20
3.	Формула, примененная для вычисления предельной погрешности определения площади земельного участка, с подставленными значениями и итоговые (вычисленные) значения (ΔР), м2	$\Delta P=3.5*Mt*\sqrt{P}=3.5*0,1*\sqrt{3156}=20$
4.	Площадь земельного участка согласно сведениям Единого государственного реестра недвижимости (Ркад), м2	2993

3. Сведения о характеристиках уточняемого земельного участка с кадастровым номером 04:08:070101:97 :

№ п/п	Наименование характеристики земельного участка	Значение характеристики
1	**2**	**3**
5.	Оценка расхождения Р и Ркад (Р - Ркад), м2	163
6.	Предельные минимальный и максимальный размеры земельного участка (Рмин и Рмакс), м2	1000 1800
7.	Вид (виды) разрешенного использования	-
7.1.	Дополнительные сведения об использовании земельного участка	-
8.	Кадастровый или иной государственный учетный номер (инвентарный) здания, сооружения, объекта незавершенного строительства, расположенного на земельном участке	-
9.	Сведения о земельных участках (землях общего пользования, территории общего пользования), посредством которых обеспечивается доступ	Земли общего пользования
10.	Иные сведения	-

4. Пояснения к сведениям об уточняемом земельном участке с кадастровым номером 04:08:070101:97 :

1.	-

Сведения об уточняемых земельных участках

1. Сведения о характерных точках границы уточняемого земельного участка с кадастровым номером 04:08:070101:101 :

Система координат МСК-04, зона 1 **Зона №1**

Обозначение характерных точек границ	Координаты, м				Метод определения координат	Формулы, примененные для расчета средней квадратической погрешности определения координат характерных точек границ (Mt), с подставленными в такие формулы значениями и итоговые (вычисленные) значения Mt, м	Описание закрепления точки
	содержатся в Едином государственном реестре недвижимости		определены в результате выполнения комплексных кадастровых работ				
	X	Y	X	Y			
1	2	3	4	5	6	7	8
2324	-	-	457618.78	1335261.25	Метод спутниковых геодезических измерений (определений)	-	-
н460У	-	-	457619.59	1335265.57	Метод спутниковых геодезических измерений (определений)	-	-
н461У	-	-	457617.99	1335285.57	Метод спутниковых геодезических измерений (определений)	-	-
н462У	-	-	457605.99	1335333.97	Метод спутниковых геодезических измерений (определений)	-	-
н463У	-	-	457601.54	1335346.17	Метод спутниковых геодезических измерений (определений)	-	-
н464У	-	-	457585.09	1335342.14	Метод спутниковых геодезических измерений (определений)	-	-
2026	-	-	457569.09	1335337.12	Метод спутниковых геодезических измерений (определений)	-	-
2025	-	-	457570.56	1335331.34	Метод спутниковых геодезических измерений (определений)	-	-
2024	-	-	457574.49	1335332.18	Метод спутниковых геодезических измерений (определений)	-	-
2023	-	-	457578.73	1335312.43	Метод спутниковых геодезических измерений (определений)	-	-

1. Сведения о характерных точках границы уточняемого земельного участка с кадастровым номером 04:08:070101:101 :

Система координат МСК-04, зона 1 **Зона №1**

Обозначение характерных точек границ	Координаты, м				Метод определения координат	Формулы, примененные для расчета средней квадратической погрешности определения координат характерных точек границ (Mt), с подставленными в такие формулы значениями и итоговые (вычисленные) значения Mt, м	Описание закрепления точки
	содержатся в Едином государственном реестре недвижимости		определены в результате выполнения комплексных кадастровых работ				
	X	Y	X	Y			
1	2	3	4	5	6	7	8
2022	-	-	457581.02	1335312.18	Метод спутниковых геодезических измерений (определений)	-	-
2021	-	-	457588.02	1335284.12	Метод спутниковых геодезических измерений (определений)	-	-
2327	-	-	457593.34	1335266.13	Метод спутниковых геодезических измерений (определений)	-	-
2326	-	-	457608.89	1335270.22	Метод спутниковых геодезических измерений (определений)	-	-
2325	-	-	457611.14	1335263.46	Метод спутниковых геодезических измерений (определений)	-	-
2324	-	-	457618.78	1335261.25	Метод спутниковых геодезических измерений (определений)	-	-

2. Сведения о частях границ уточняемого земельного участка с кадастровым номером 04:08:070101:101 :

Обозначение части границ		Горизонтальное проложение (S), м	Описание прохождения части границ	Сведения о согласовании местоположения границ (согласовано/спорное)
от т.	до т.			
1	2	3	4	5
2324	н460У	4.40	-	-
н460У	н461У	20.06	-	-
н461У	н462У	49.87	-	-
н462У	н463У	12.99	-	-
н463У	н464У	16.94	-	-
н464У	2026	16.77	-	-
2026	2025	5.96	-	-
2025	2024	4.02	-	-
2024	2023	20.20	-	-
2023	2022	2.30	-	-

2. Сведения о частях границ уточняемого земельного участка с кадастровым номером 04:08:070101:101 :

Обозначение части границ		Горизонтальное проложение (S), м	Описание прохождения части границ	Сведения о согласовании местоположения границ (согласовано/спорное)
от т.	до т.			
1	2	3	4	5
2022	2021	28.92	-	-
2021	2327	18.76	-	-
2327	2326	16.08	-	-
2326	2325	7.12	-	-
2325	2324	7.95	-	-

3. Сведения о характеристиках уточняемого земельного участка с кадастровым номером 04:08:070101:101 :

№ п/п	Наименование характеристики земельного участка	Значение характеристики
1	2	3
1.	Адрес земельного участка	-
1.1.	Сведения о местоположении земельного участка (при отсутствии адреса) в структурированном в соответствии с федеральной информационной адресной системой виде	-
1.2.	Дополнительные сведения о местоположении земельного участка	-
2.	Площадь земельного участка ± величина погрешности определения (вычисления) площади (Р ± ΔР), м2	2351 ± 17
3.	Формула, примененная для вычисления предельной погрешности определения площади земельного участка, с подставленными значениями и итоговые (вычисленные) значения (ΔР), м2	ΔР=3.5*Mt*√P=3.5*0,1*√2351=17
4.	Площадь земельного участка согласно сведениям Единого государственного реестра недвижимости (Ркад), м2	2176
5.	Оценка расхождения Р и Ркад (Р - Ркад), м2	175
6.	Предельные минимальный и максимальный размеры земельного участка (Рмин и Рмакс), м2	1000 1800
7.	Вид (виды) разрешенного использования	-
7.1.	Дополнительные сведения об использовании земельного участка	-
8.	Кадастровый или иной государственный учетный номер (инвентарный) здания, сооружения, объекта незавершенного строительства, расположенного на земельном участке	-
9.	Сведения о земельных участках (землях общего пользования, территории общего пользования), посредством которых обеспечивается доступ	Земли общего пользования
10.	Иные сведения	-

4. Пояснения к сведениям об уточняемом земельном участке с кадастровым номером 04:08:070101:101 :

1.	-

Сведения об уточняемых земельных участках

1. Сведения о характерных точках границы уточняемого земельного участка с кадастровым номером 04:08:070101:103 :

Система координат МСК-04, зона 1 **Зона №1**

Обозначение характерных точек границ	Координаты, м				Метод определения координат	Формулы, примененные для расчета средней квадратической погрешности определения координат характерных точек границ (Mt), с подставленными в такие формулы значениями и итоговые (вычисленные) значения Mt, м	Описание закрепления точки
	содержатся в Едином государственном реестре недвижимости		определены в результате выполнения комплексных кадастровых работ				
	X	Y	X	Y			
1	2	3	4	5	6	7	8
н465У	-	-	458351.27	1335590.39	Метод спутниковых геодезических измерений (определений)	-	-
н466У	-	-	458322.83	1335625.42	Метод спутниковых геодезических измерений (определений)	-	-
н467У	-	-	458307.35	1335629.72	Метод спутниковых геодезических измерений (определений)	-	-
н468У	-	-	458306.12	1335629.08	Метод спутниковых геодезических измерений (определений)	-	-
н469У	-	-	458302.11	1335636.45	Метод спутниковых геодезических измерений (определений)	-	-
н470У	-	-	458297.22	1335646.24	Метод спутниковых геодезических измерений (определений)	-	-
н471У	-	-	458288.80	1335641.88	Метод спутниковых геодезических измерений (определений)	-	-
н472У	-	-	458264.17	1335632.54	Метод спутниковых геодезических измерений (определений)	-	-
н473У	-	-	458271.86	1335616.89	Метод спутниковых геодезических измерений (определений)	-	-
н474У	-	-	458277.41	1335605.82	Метод спутниковых геодезических измерений (определений)	-	-

1. Сведения о характерных точках границы уточняемого земельного участка с кадастровым номером 04:08:070101:103 :

Система координат МСК-04, зона 1 **Зона №1**

Обозначение характерных точек границ	Координаты, м				Метод определения координат	Формулы, примененные для расчета средней квадратической погрешности определения координат характерных точек границ (Mt), с подставленными в такие формулы значениями и итоговые (вычисленные) значения Mt, м	Описание закрепления точки
	содержатся в Едином государственном реестре недвижимости		определены в результате выполнения комплексных кадастровых работ				
	X	Y	X	Y			
1	2	3	4	5	6	7	8
н475У	-	-	458279.72	1335607.34	Метод спутниковых геодезических измерений (определений)	-	-
н476У	-	-	458286.69	1335592.06	Метод спутниковых геодезических измерений (определений)	-	-
н477У	-	-	458289.26	1335594.38	Метод спутниковых геодезических измерений (определений)	-	-
н478У	-	-	458295.78	1335585.68	Метод спутниковых геодезических измерений (определений)	-	-
н479У	-	-	458299.55	1335578.22	Метод спутниковых геодезических измерений (определений)	-	-
н480У	-	-	458301.84	1335575.61	Метод спутниковых геодезических измерений (определений)	-	-
н465У	-	-	458351.27	1335590.39	Метод спутниковых геодезических измерений (определений)	-	-

2. Сведения о частях границ уточняемого земельного участка с кадастровым номером 04:08:070101:103 :

Обозначение части границ		Горизонтальное проложение (S), м	Описание прохождения части границ	Сведения о согласовании местоположения границ (согласовано/спорное)
от т.	до т.			
1	2	3	4	5
н465У	н466У	45.12	-	-
н466У	н467У	16.07	-	-
н467У	н468У	1.39	-	-
н468У	н469У	8.39	-	-
н469У	н470У	10.94	-	-
н470У	н471У	9.48	-	-
н471У	н472У	26.34	-	-

2. Сведения о частях границ уточняемого земельного участка с кадастровым номером 04:08:070101:103 :

Обозначение части границ		Горизонтальное проложение (S), м	Описание прохождения части границ	Сведения о согласовании местоположения границ (согласовано/спорное)
от т.	до т.			
1	2	3	4	5
н472У	н473У	17.44	-	-
н473У	н474У	12.38	-	-
н474У	н475У	2.77	-	-
н475У	н476У	16.79	-	-
н476У	н477У	3.46	-	-
н477У	н478У	10.87	-	-
н478У	н479У	8.36	-	-
н479У	н480У	3.47	-	-
н480У	н465У	51.59	-	-

3. Сведения о характеристиках уточняемого земельного участка с кадастровым номером 04:08:070101:103 :

№ п/п	Наименование характеристики земельного участка	Значение характеристики
1	2	3
1.	Адрес земельного участка	-
1.1.	Сведения о местоположении земельного участка (при отсутствии адреса) в структурированном в соответствии с федеральной информационной адресной системой виде	-
1.2.	Дополнительные сведения о местоположении земельного участка	-
2.	Площадь земельного участка ± величина погрешности определения (вычисления) площади (Р ± ΔР), м2	3086 ± 19
3.	Формула, примененная для вычисления предельной погрешности определения площади земельного участка, с подставленными значениями и итоговые (вычисленные) значения (ΔР), м2	ΔР=3.5*Mt*√P=3.5*0,1*√3086=19
4.	Площадь земельного участка согласно сведениям Единого государственного реестра недвижимости (Ркад), м2	3000
5.	Оценка расхождения Р и Ркад (Р - Ркад), м2	86
6.	Предельные минимальный и максимальный размеры земельного участка (Рмин и Рмакс), м2	1000 1800
7.	Вид (виды) разрешенного использования	-
7.1.	Дополнительные сведения об использовании земельного участка	-
8.	Кадастровый или иной государственный учетный номер (инвентарный) здания, сооружения, объекта незавершенного строительства, расположенного на земельном участке	-
9.	Сведения о земельных участках (землях общего пользования, территории общего пользования), посредством которых обеспечивается доступ	Земли общего пользования
10.	Иные сведения	-

4. Пояснения к сведениям об уточняемом земельном участке с кадастровым номером 04:08:070101:103 :

1.	-

Сведения об уточняемых земельных участках

1. Сведения о характерных точках границы уточняемого земельного участка с кадастровым номером 04:08:070101:104 :

Система координат МСК-04, зона 1 **Зона №1**

Обозначение характерных точек границ	Координаты, м				Метод определения координат	Формулы, примененные для расчета средней квадратической погрешности определения координат характерных точек границ (Mt), с подставленными в такие формулы значениями и итоговые (вычисленные) значения Mt, м	Описание закрепления точки
	содержатся в Едином государственном реестре недвижимости		определены в результате выполнения комплексных кадастровых работ				
	X	Y	X	Y			
1	2	3	4	5	6	7	8
н481У	-	-	457501.76	1334410.18	Метод спутниковых геодезических измерений (определений)	-	-
н482У	-	-	457504.91	1334413.73	Метод спутниковых геодезических измерений (определений)	-	-
н483У	-	-	457515.62	1334426.23	Метод спутниковых геодезических измерений (определений)	-	-
н484У	-	-	457501.24	1334438.02	Метод спутниковых геодезических измерений (определений)	-	-
н485У	-	-	457481.84	1334456.79	Метод спутниковых геодезических измерений (определений)	-	-
н486У	-	-	457477.13	1334461.32	Метод спутниковых геодезических измерений (определений)	-	-
н487У	-	-	457470.35	1334467.50	Метод спутниковых геодезических измерений (определений)	-	-
н488У	-	-	457457.08	1334451.69	Метод спутниковых геодезических измерений (определений)	-	-
н489У	-	-	457465.17	1334444.14	Метод спутниковых геодезических измерений (определений)	-	-
н490У	-	-	457473.78	1334436.60	Метод спутниковых геодезических измерений (определений)	-	-

1. Сведения о характерных точках границы уточняемого земельного участка с кадастровым номером 04:08:070101:104 :

Система координат МСК-04, зона 1 **Зона №1**

Обозначение характерных точек границ	Координаты, м				Метод определения координат	Формулы, примененные для расчета средней квадратической погрешности определения координат характерных точек границ (Mt), с подставленными в такие формулы значениями и итоговые (вычисленные) значения Mt, м	Описание закрепления точки
	содержатся в Едином государственном реестре недвижимости		определены в результате выполнения комплексных кадастровых работ				
	X	Y	X	Y			
1	2	3	4	5	6	7	8
н491У	-	-	457480.20	1334430.91	Метод спутниковых геодезических измерений (определений)	-	-
н492У	-	-	457496.03	1334416.66	Метод спутниковых геодезических измерений (определений)	-	-
н493У	-	-	457495.55	1334416.16	Метод спутниковых геодезических измерений (определений)	-	-
н481У	-	-	457501.76	1334410.18	Метод спутниковых геодезических измерений (определений)	-	-

2. Сведения о частях границ уточняемого земельного участка с кадастровым номером 04:08:070101:104 :

Обозначение части границ		Горизонтальное проложение (S), м	Описание прохождения части границ	Сведения о согласовании местоположения границ (согласовано/спорное)
от т.	до т.			
1	2	3	4	5
н481У	н482У	4.75	-	-
н482У	н483У	16.46	-	-
н483У	н484У	18.60	-	-
н484У	н485У	26.99	-	-
н485У	н486У	6.53	-	-
н486У	н487У	9.17	-	-
н487У	н488У	20.64	-	-
н488У	н489У	11.07	-	-
н489У	н490У	11.44	-	-
н490У	н491У	8.58	-	-
н491У	н492У	21.30	-	-
н492У	н493У	0.69	-	-
н493У	н481У	8.62	-	-

3. Сведения о характеристиках уточняемого земельного участка с кадастровым номером 04:08:070101:104 :

№ п/п	Наименование характеристики земельного участка	Значение характеристики
1	2	3
1.	Адрес земельного участка	-
1.1.	Сведения о местоположении земельного участка (при отсутствии адреса) в структурированном в соответствии с федеральной информационной адресной системой виде	-
1.2.	Дополнительные сведения о местоположении земельного участка	-
2.	Площадь земельного участка ± величина погрешности определения (вычисления) площади (Р ± ΔР), м2	1233 ± 12
3.	Формула, примененная для вычисления предельной погрешности определения площади земельного участка, с подставленными значениями и итоговые (вычисленные) значения (ΔР), м2	ΔР=3.5*Mt*√P=3.5*0,1*√1233=12
4.	Площадь земельного участка согласно сведениям Единого государственного реестра недвижимости (Ркад), м2	1112
5.	Оценка расхождения Р и Ркад (Р - Ркад), м2	121
6.	Предельные минимальный и максимальный размеры земельного участка (Рмин и Рмакс), м2	1000 1800
7.	Вид (виды) разрешенного использования	-
7.1.	Дополнительные сведения об использовании земельного участка	-
8.	Кадастровый или иной государственный учетный номер (инвентарный) здания, сооружения, объекта незавершенного строительства, расположенного на земельном участке	-
9.	Сведения о земельных участках (землях общего пользования, территории общего пользования), посредством которых обеспечивается доступ	Земли общего пользования
10.	Иные сведения	-

4. Пояснения к сведениям об уточняемом земельном участке с кадастровым номером 04:08:070101:104 :

1.	-

Сведения об уточняемых земельных участках

1. Сведения о характерных точках границы уточняемого земельного участка с кадастровым номером 04:08:070101:105 :

Система координат МСК-04, зона 1 **Зона №1**

Обозначение характерных точек границ	Координаты, м				Метод определения координат	Формулы, примененные для расчета средней квадратической погрешности определения координат характерных точек границ (Mt), с подставленными в такие формулы значениями и итоговые (вычисленные) значения Mt, м	Описание закрепления точки
	содержатся в Едином государственном реестре недвижимости		определены в результате выполнения комплексных кадастровых работ				
	X	Y	X	Y			
1	2	3	4	5	6	7	8
н494У	-	-	457528.30	1334443.39	Метод спутниковых геодезических измерений (определений)	-	-
1880	-	-	457539.42	1334457.67	Метод спутниковых геодезических измерений (определений)	-	-
1882	-	-	457509.30	1334485.94	Метод спутниковых геодезических измерений (определений)	-	-
1413	-	-	457506.11	1334488.78	Метод спутниковых геодезических измерений (определений)	-	-
1412	-	-	457496.63	1334497.62	Метод спутниковых геодезических измерений (определений)	-	-
н495У	-	-	457487.44	1334486.62	Метод спутниковых геодезических измерений (определений)	-	-
н496У	-	-	457483.51	1334482.13	Метод спутниковых геодезических измерений (определений)	-	-
н497У	-	-	457484.11	1334481.77	Метод спутниковых геодезических измерений (определений)	-	-
н498У	-	-	457493.78	1334472.82	Метод спутниковых геодезических измерений (определений)	-	-
н499У	-	-	457507.10	1334460.80	Метод спутниковых геодезических измерений (определений)	-	-

1. Сведения о характерных точках границы уточняемого земельного участка с кадастровым номером 04:08:070101:105 :

Система координат МСК-04, зона 1 **Зона №1**

Обозначение характерных точек границ	Координаты, м				Метод определения координат	Формулы, примененные для расчета средней квадратической погрешности определения координат характерных точек границ (Mt), с подставленными в такие формулы значениями и итоговые (вычисленные) значения Mt, м	Описание закрепления точки
	содержатся в Едином государственном реестре недвижимости		определены в результате выполнения комплексных кадастровых работ				
	X	Y	X	Y			
1	2	3	4	5	6	7	8
н494У	-	-	457528.30	1334443.39	Метод спутниковых геодезических измерений (определений)	-	-

2. Сведения о частях границ уточняемого земельного участка с кадастровым номером 04:08:070101:105 :

Обозначение части границ		Горизонтальное проложение (S), м	Описание прохождения части границ	Сведения о согласовании местоположения границ (согласовано/спорное)
от т.	до т.			
1	2	3	4	5
н494У	1880	18.10	-	-
1880	1882	41.31	-	-
1882	1413	4.27	-	-
1413	1412	12.96	-	-
1412	н495У	14.33	-	-
н495У	н496У	5.97	-	-
н496У	н497У	0.70	-	-
н497У	н498У	13.18	-	-
н498У	н499У	17.94	-	-
н499У	н494У	27.43	-	-

3. Сведения о характеристиках уточняемого земельного участка с кадастровым номером 04:08:070101:105 :

№ п/п	Наименование характеристики земельного участка	Значение характеристики
1	2	3
1.	Адрес земельного участка	-
1.1.	Сведения о местоположении земельного участка (при отсутствии адреса) в структурированном в соответствии с федеральной информационной адресной системой виде	-
1.2.	Дополнительные сведения о местоположении земельного участка	-
2.	Площадь земельного участка ± величина погрешности определения (вычисления) площади (P ± ΔP), м2	1150 ± 12
3.	Формула, примененная для вычисления предельной погрешности определения площади земельного участка, с подставленными значениями и итоговые (вычисленные) значения (ΔP), м2	$\Delta P=3.5*Mt*\sqrt{P}=3.5*0,1*\sqrt{1150}=12$
4.	Площадь земельного участка согласно сведениям Единого государственного реестра недвижимости (Ркад), м2	1037

3. Сведения о характеристиках уточняемого земельного участка с кадастровым номером 04:08:070101:105 :

№ п/п	Наименование характеристики земельного участка	Значение характеристики
1	**2**	**3**
5.	Оценка расхождения Р и Ркад (Р - Ркад), м2	113
6.	Предельные минимальный и максимальный размеры земельного участка (Рмин и Рмакс), м2	1000 1800
7.	Вид (виды) разрешенного использования	-
7.1.	Дополнительные сведения об использовании земельного участка	-
8.	Кадастровый или иной государственный учетный номер (инвентарный) здания, сооружения, объекта незавершенного строительства, расположенного на земельном участке	-
9.	Сведения о земельных участках (землях общего пользования, территории общего пользования), посредством которых обеспечивается доступ	Земли общего пользования
10.	Иные сведения	-

4. Пояснения к сведениям об уточняемом земельном участке с кадастровым номером 04:08:070101:105 :

1.	-

Сведения об уточняемых земельных участках

1. Сведения о характерных точках границы уточняемого земельного участка с кадастровым номером 04:08:070101:106 :

Система координат МСК-04, зона 1 **Зона №1**

Обозначение характерных точек границ	Координаты, м				Метод определения координат	Формулы, примененные для расчета средней квадратической погрешности определения координат характерных точек границ (Mt), с подставленными в такие формулы значениями и итоговые (вычисленные) значения Mt, м	Описание закрепления точки
	содержатся в Едином государственном реестре недвижимости		определены в результате выполнения комплексных кадастровых работ				
	X	Y	X	Y			
1	2	3	4	5	6	7	8
н465У	-	-	458351.27	1335590.39	Метод спутниковых геодезических измерений (определений)	-	-
н500У	-	-	458368.06	1335596.60	Метод спутниковых геодезических измерений (определений)	-	-
1270	-	-	458377.96	1335601.48	Метод спутниковых геодезических измерений (определений)	-	-
1269	-	-	458377.60	1335605.43	Метод спутниковых геодезических измерений (определений)	-	-
1268	-	-	458374.44	1335620.82	Метод спутниковых геодезических измерений (определений)	-	-
1267	-	-	458372.08	1335626.91	Метод спутниковых геодезических измерений (определений)	-	-
1266	-	-	458365.47	1335638.53	Метод спутниковых геодезических измерений (определений)	-	-
1265	-	-	458352.51	1335652.85	Метод спутниковых геодезических измерений (определений)	-	-
1264	-	-	458348.32	1335656.95	Метод спутниковых геодезических измерений (определений)	-	-
1263	-	-	458345.85	1335658.81	Метод спутниковых геодезических измерений (определений)	-	-

1. Сведения о характерных точках границы уточняемого земельного участка с кадастровым номером 04:08:070101:106 :

Система координат МСК-04, зона 1 **Зона №1**

Обозначение характерных точек границ	Координаты, м				Метод определения координат	Формулы, примененные для расчета средней квадратической погрешности определения координат характерных точек границ (Mt), с подставленными в такие формулы значениями и итоговые (вычисленные) значения Mt, м	Описание закрепления точки
	содержатся в Едином государственном реестре недвижимости		определены в результате выполнения комплексных кадастровых работ				
	X	Y	X	Y			
1	2	3	4	5	6	7	8
1262	-	-	458337.29	1335666.47	Метод спутниковых геодезических измерений (определений)	-	-
1261	-	-	458332.75	1335667.49	Метод спутниковых геодезических измерений (определений)	-	-
1260	-	-	458332.22	1335668.22	Метод спутниковых геодезических измерений (определений)	-	-
н470У	-	-	458297.22	1335646.24	Метод спутниковых геодезических измерений (определений)	-	-
н469У	-	-	458302.11	1335636.45	Метод спутниковых геодезических измерений (определений)	-	-
н468У	-	-	458306.12	1335629.08	Метод спутниковых геодезических измерений (определений)	-	-
н467У	-	-	458307.35	1335629.72	Метод спутниковых геодезических измерений (определений)	-	-
н466У	-	-	458322.83	1335625.42	Метод спутниковых геодезических измерений (определений)	-	-
н465У	-	-	458351.27	1335590.39	Метод спутниковых геодезических измерений (определений)	-	-

2. Сведения о частях границ уточняемого земельного участка с кадастровым номером 04:08:070101:106 :

Обозначение части границ		Горизонтальное проложение (S), м	Описание прохождения части границ	Сведения о согласовании местоположения границ (согласовано/спорное)
от т.	до т.			
1	2	3	4	5
н465У	н500У	17.90	-	-

2. Сведения о частях границ уточняемого земельного участка с кадастровым номером 04:08:070101:106 :

Обозначение части границ		Горизонтальное проложение (S), м	Описание прохождения части границ	Сведения о согласовании местоположения границ (согласовано/спорное)
от т.	до т.			
1	2	3	4	5
н500У	1270	11.04	-	-
1270	1269	3.97	-	-
1269	1268	15.71	-	-
1268	1267	6.53	-	-
1267	1266	13.37	-	-
1266	1265	19.31	-	-
1265	1264	5.86	-	-
1264	1263	3.09	-	-
1263	1262	11.49	-	-
1262	1261	4.65	-	-
1261	1260	0.90	-	-
1260	н470У	41.33	-	-
н470У	н469У	10.94	-	-
н469У	н468У	8.39	-	-
н468У	н467У	1.39	-	-
н467У	н466У	16.07	-	-
н466У	н465У	45.12	-	-

3. Сведения о характеристиках уточняемого земельного участка с кадастровым номером 04:08:070101:106 :

№ п/п	Наименование характеристики земельного участка	Значение характеристики
1	2	3
1.	Адрес земельного участка	-
1.1.	Сведения о местоположении земельного участка (при отсутствии адреса) в структурированном в соответствии с федеральной информационной адресной системой виде	-
1.2.	Дополнительные сведения о местоположении земельного участка	-
2.	Площадь земельного участка ± величина погрешности определения (вычисления) площади (Р ± ΔР), м2	3257 ± 20
3.	Формула, примененная для вычисления предельной погрешности определения площади земельного участка, с подставленными значениями и итоговые (вычисленные) значения (ΔР), м2	ΔР=3.5*Mt*√P=3.5*0,1*√3257=20
4.	Площадь земельного участка согласно сведениям Единого государственного реестра недвижимости (Ркад), м2	2733
5.	Оценка расхождения Р и Ркад (Р - Ркад), м2	524
6.	Предельные минимальный и максимальный размеры земельного участка (Рмин и Рмакс), м2	1000 1800
7.	Вид (виды) разрешенного использования	-
7.1.	Дополнительные сведения об использовании земельного участка	-

3. Сведения о характеристиках уточняемого земельного участка с кадастровым номером 04:08:070101:106 :

№ п/п	Наименование характеристики земельного участка	Значение характеристики
1	**2**	**3**
8.	Кадастровый или иной государственный учетный номер (инвентарный) здания, сооружения, объекта незавершенного строительства, расположенного на земельном участке	-
9.	Сведения о земельных участках (землях общего пользования, территории общего пользования), посредством которых обеспечивается доступ	Земли общего пользования
10.	Иные сведения	-

4. Пояснения к сведениям об уточняемом земельном участке с кадастровым номером 04:08:070101:106 :

1.	-

Сведения об уточняемых земельных участках

1. Сведения о характерных точках границы уточняемого земельного участка с кадастровым номером 04:08:070101:107 :

Система координат МСК-04, зона 1 **Зона №1**

Обозначение характерных точек границ	Координаты, м				Метод определения координат	Формулы, примененные для расчета средней квадратической погрешности определения координат характерных точек границ (Mt), с подставленными в такие формулы значениями и итоговые (вычисленные) значения Mt, м	Описание закрепления точки
	содержатся в Едином государственном реестре недвижимости		определены в результате выполнения комплексных кадастровых работ				
	X	Y	X	Y			
1	2	3	4	5	6	7	8
н501У	-	-	457339.04	1334767.22	Метод спутниковых геодезических измерений (определений)	-	-
н502У	-	-	457367.46	1334790.30	Метод спутниковых геодезических измерений (определений)	-	-
н503У	-	-	457362.18	1334797.91	Метод спутниковых геодезических измерений (определений)	-	-
866	-	-	457359.07	1334801.49	Метод спутниковых геодезических измерений (определений)	-	-
865	-	-	457350.16	1334813.34	Метод спутниковых геодезических измерений (определений)	-	-
864	-	-	457349.73	1334814.60	Метод спутниковых геодезических измерений (определений)	-	-
863	-	-	457348.56	1334813.80	Метод спутниковых геодезических измерений (определений)	-	-
н504У	-	-	457345.50	1334819.11	Метод спутниковых геодезических измерений (определений)	-	-
н505У	-	-	457318.62	1334793.55	Метод спутниковых геодезических измерений (определений)	-	-
н501У	-	-	457339.04	1334767.22	Метод спутниковых геодезических измерений (определений)	-	-

2. Сведения о частях границ уточняемого земельного участка с кадастровым номером 04:08:070101:107 :

Обозначение части границ		Горизонтальное проложение (S), м	Описание прохождения части границ	Сведения о согласовании местоположения границ (согласовано/спорное)
от т.	до т.			
1	2	3	4	5
н501У	н502У	36.61	-	-
н502У	н503У	9.26	-	-
н503У	866	4.74	-	-
866	865	14.83	-	-
865	864	1.33	-	-
864	863	1.42	-	-
863	н504У	6.13	-	-
н504У	н505У	37.09	-	-
н505У	н501У	33.32	-	-

3. Сведения о характеристиках уточняемого земельного участка с кадастровым номером 04:08:070101:107 :

№ п/п	Наименование характеристики земельного участка	Значение характеристики
1	2	3
1.	Адрес земельного участка	-
1.1.	Сведения о местоположении земельного участка (при отсутствии адреса) в структурированном в соответствии с федеральной информационной адресной системой виде	-
1.2.	Дополнительные сведения о местоположении земельного участка	-
2.	Площадь земельного участка ± величина погрешности определения (вычисления) площади (Р ± ΔР), м2	1281 ± 13
3.	Формула, примененная для вычисления предельной погрешности определения площади земельного участка, с подставленными значениями и итоговые (вычисленные) значения (ΔР), м2	ΔР=3.5*Mt*√P=3.5*0,1*√1281=13
4.	Площадь земельного участка согласно сведениям Единого государственного реестра недвижимости (Ркад), м2	1834
5.	Оценка расхождения Р и Ркад (Р - Ркад), м2	553
6.	Предельные минимальный и максимальный размеры земельного участка (Рмин и Рмакс), м2	1000 1800
7.	Вид (виды) разрешенного использования	-
7.1.	Дополнительные сведения об использовании земельного участка	-
8.	Кадастровый или иной государственный учетный номер (инвентарный) здания, сооружения, объекта незавершенного строительства, расположенного на земельном участке	-
9.	Сведения о земельных участках (землях общего пользования, территории общего пользования), посредством которых обеспечивается доступ	Земли общего пользования
10.	Иные сведения	-

4. Пояснения к сведениям об уточняемом земельном участке с кадастровым номером 04:08:070101:107 :

1.	-

Сведения об уточняемых земельных участках

1. Сведения о характерных точках границы уточняемого земельного участка с кадастровым номером 04:08:070101:108 :

Система координат МСК-04, зона 1 **Зона №1**

Обозначение характерных точек границ	Координаты, м				Метод определения координат	Формулы, примененные для расчета средней квадратической погрешности определения координат характерных точек границ (Mt), с подставленными в такие формулы значениями и итоговые (вычисленные) значения Mt, м	Описание закрепления точки
	содержатся в Едином государственном реестре недвижимости		определены в результате выполнения комплексных кадастровых работ				
	X	Y	X	Y			
1	2	3	4	5	6	7	8
1161	-	-	457343.55	1334657.28	Метод спутниковых геодезических измерений (определений)	-	-
н506У	-	-	457367.50	1334676.56	Метод спутниковых геодезических измерений (определений)	-	-
н507У	-	-	457364.85	1334681.41	Метод спутниковых геодезических измерений (определений)	-	-
1556	-	-	457373.62	1334688.66	Метод спутниковых геодезических измерений (определений)	-	-
1555	-	-	457345.85	1334722.13	Метод спутниковых геодезических измерений (определений)	-	-
1554	-	-	457337.61	1334731.16	Метод спутниковых геодезических измерений (определений)	-	-
1553	-	-	457337.29	1334732.07	Метод спутниковых геодезических измерений (определений)	-	-
н508У	-	-	457336.33	1334731.99	Метод спутниковых геодезических измерений (определений)	-	-
1154	-	-	457304.30	1334704.06	Метод спутниковых геодезических измерений (определений)	-	-
1162	-	-	457305.49	1334702.55	Метод спутниковых геодезических измерений (определений)	-	-

1. Сведения о характерных точках границы уточняемого земельного участка с кадастровым номером 04:08:070101:108 :

Система координат МСК-04, зона 1 **Зона №1**

Обозначение характерных точек границ	Координаты, м				Метод определения координат	Формулы, примененные для расчета средней квадратической погрешности определения координат характерных точек границ (Mt), с подставленными в такие формулы значениями и итоговые (вычисленные) значения Mt, м	Описание закрепления точки
	содержатся в Едином государственном реестре недвижимости		определены в результате выполнения комплексных кадастровых работ				
	X	Y	X	Y			
1	2	3	4	5	6	7	8
1161	-	-	457343.55	1334657.28	Метод спутниковых геодезических измерений (определений)	-	-

2. Сведения о частях границ уточняемого земельного участка с кадастровым номером 04:08:070101:108 :

Обозначение части границ		Горизонтальное проложение (S), м	Описание прохождения части границ	Сведения о согласовании местоположения границ (согласовано/спорное)
от т.	до т.			
1	2	3	4	5
1161	н506У	30.75	-	-
н506У	н507У	5.53	-	-
н507У	1556	11.38	-	-
1556	1555	43.49	-	-
1555	1554	12.22	-	-
1554	1553	0.96	-	-
1553	н508У	0.96	-	-
н508У	1154	42.50	-	-
1154	1162	1.92	-	-
1162	1161	59.14	-	-

3. Сведения о характеристиках уточняемого земельного участка с кадастровым номером 04:08:070101:108 :

№ п/п	Наименование характеристики земельного участка	Значение характеристики
1	2	3
1.	Адрес земельного участка	-
1.1.	Сведения о местоположении земельного участка (при отсутствии адреса) в структурированном в соответствии с федеральной информационной адресной системой виде	-
1.2.	Дополнительные сведения о местоположении земельного участка	-
2.	Площадь земельного участка ± величина погрешности определения (вычисления) площади (Р ± ΔР), м2	2616 ± 18
3.	Формула, примененная для вычисления предельной погрешности определения площади земельного участка, с подставленными значениями и итоговые (вычисленные) значения (ΔР), м2	$\Delta P=3.5*Mt*\sqrt{P}=3.5*0,1*\sqrt{2616}=18$
4.	Площадь земельного участка согласно сведениям Единого государственного реестра недвижимости (Ркад), м2	2458

3. Сведения о характеристиках уточняемого земельного участка с кадастровым номером 04:08:070101:108 :

№ п/п	Наименование характеристики земельного участка	Значение характеристики
1	**2**	**3**
5.	Оценка расхождения Р и Ркад (Р - Ркад), м2	158
6.	Предельные минимальный и максимальный размеры земельного участка (Рмин и Рмакс), м2	1000 1800
7.	Вид (виды) разрешенного использования	-
7.1.	Дополнительные сведения об использовании земельного участка	-
8.	Кадастровый или иной государственный учетный номер (инвентарный) здания, сооружения, объекта незавершенного строительства, расположенного на земельном участке	-
9.	Сведения о земельных участках (землях общего пользования, территории общего пользования), посредством которых обеспечивается доступ	Земли общего пользования
10.	Иные сведения	-

4. Пояснения к сведениям об уточняемом земельном участке с кадастровым номером 04:08:070101:108 :

1.	-

Сведения об уточняемых земельных участках

1. Сведения о характерных точках границы уточняемого земельного участка с кадастровым номером 04:08:070101:109 :

Система координат МСК-04, зона 1 **Зона №1**

Обозначение характерных точек границ	Координаты, м				Метод определения координат	Формулы, примененные для расчета средней квадратической погрешности определения координат характерных точек границ (Mt), с подставленными в такие формулы значениями и итоговые (вычисленные) значения Mt, м	Описание закрепления точки
	содержатся в Едином государственном реестре недвижимости		определены в результате выполнения комплексных кадастровых работ				
	X	Y	X	Y			
1	2	3	4	5	6	7	8
1286	-	-	458185.09	1335632.28	Метод спутниковых геодезических измерений (определений)	-	-
1285	-	-	458179.15	1335654.89	Метод спутниковых геодезических измерений (определений)	-	-
1284	-	-	458171.10	1335679.11	Метод спутниковых геодезических измерений (определений)	-	-
1283	-	-	458177.03	1335682.13	Метод спутниковых геодезических измерений (определений)	-	-
н509У	-	-	458172.21	1335697.27	Метод спутниковых геодезических измерений (определений)	-	-
н510У	-	-	458145.12	1335694.01	Метод спутниковых геодезических измерений (определений)	-	-
н511У	-	-	458134.05	1335691.83	Метод спутниковых геодезических измерений (определений)	-	-
н512У	-	-	458129.03	1335690.71	Метод спутниковых геодезических измерений (определений)	-	-
н513У	-	-	458139.48	1335648.01	Метод спутниковых геодезических измерений (определений)	-	-
н514У	-	-	458146.10	1335627.32	Метод спутниковых геодезических измерений (определений)	-	-

1. Сведения о характерных точках границы уточняемого земельного участка с кадастровым номером 04:08:070101:109 :

Система координат МСК-04, зона 1 **Зона №1**

Обозначение характерных точек границ	Координаты, м				Метод определения координат	Формулы, примененные для расчета средней квадратической погрешности определения координат характерных точек границ (Mt), с подставленными в такие формулы значениями и итоговые (вычисленные) значения Mt, м	Описание закрепления точки
	содержатся в Едином государственном реестре недвижимости		определены в результате выполнения комплексных кадастровых работ				
	X	Y	X	Y			
1	2	3	4	5	6	7	8
1286	-	-	458185.09	1335632.28	Метод спутниковых геодезических измерений (определений)	-	-

2. Сведения о частях границ уточняемого земельного участка с кадастровым номером 04:08:070101:109 :

Обозначение части границ		Горизонтальное проложение (S), м	Описание прохождения части границ	Сведения о согласовании местоположения границ (согласовано/спорное)
от т.	до т.			
1	2	3	4	5
1286	1285	23.38	-	-
1285	1284	25.52	-	-
1284	1283	6.65	-	-
1283	н509У	15.89	-	-
н509У	н510У	27.29	-	-
н510У	н511У	11.28	-	-
н511У	н512У	5.14	-	-
н512У	н513У	43.96	-	-
н513У	н514У	21.72	-	-
н514У	1286	39.30	-	-

3. Сведения о характеристиках уточняемого земельного участка с кадастровым номером 04:08:070101:109 :

№ п/п	Наименование характеристики земельного участка	Значение характеристики
1	2	3
1.	Адрес земельного участка	-
1.1.	Сведения о местоположении земельного участка (при отсутствии адреса) в структурированном в соответствии с федеральной информационной адресной системой виде	-
1.2.	Дополнительные сведения о местоположении земельного участка	-
2.	Площадь земельного участка ± величина погрешности определения (вычисления) площади (Р ± ΔР), м2	2694 ± 18
3.	Формула, примененная для вычисления предельной погрешности определения площади земельного участка, с подставленными значениями и итоговые (вычисленные) значения (ΔР), м2	$\Delta P=3.5*Mt*\sqrt{P}=3.5*0,1*\sqrt{2694}=18$
4.	Площадь земельного участка согласно сведениям Единого государственного реестра недвижимости (Ркад), м2	2438

3. Сведения о характеристиках уточняемого земельного участка с кадастровым номером 04:08:070101:109 :

№ п/п	Наименование характеристики земельного участка	Значение характеристики
1	**2**	**3**
5.	Оценка расхождения Р и Ркад (Р - Ркад), м2	256
6.	Предельные минимальный и максимальный размеры земельного участка (Рмин и Рмакс), м2	1000 1800
7.	Вид (виды) разрешенного использования	-
7.1.	Дополнительные сведения об использовании земельного участка	-
8.	Кадастровый или иной государственный учетный номер (инвентарный) здания, сооружения, объекта незавершенного строительства, расположенного на земельном участке	-
9.	Сведения о земельных участках (землях общего пользования, территории общего пользования), посредством которых обеспечивается доступ	Земли общего пользования
10.	Иные сведения	-

4. Пояснения к сведениям об уточняемом земельном участке с кадастровым номером 04:08:070101:109 :

1.	-

Сведения об уточняемых земельных участках

1. Сведения о характерных точках границы уточняемого земельного участка с кадастровым номером 04:08:070101:110 :

Система координат МСК-04, зона 1 **Зона №1**

Обозначение характерных точек границ	Координаты, м				Метод определения координат	Формулы, примененные для расчета средней квадратической погрешности определения координат характерных точек границ (Mt), с подставленными в такие формулы значениями и итоговые (вычисленные) значения Mt, м	Описание закрепления точки
	содержатся в Едином государственном реестре недвижимости		определены в результате выполнения комплексных кадастровых работ				
	X	Y	X	Y			
1	2	3	4	5	6	7	8
н449У	-	-	458251.88	1335548.83	Метод спутниковых геодезических измерений (определений)	-	-
н515У	-	-	458260.06	1335551.18	Метод спутниковых геодезических измерений (определений)	-	-
н516У	-	-	458284.30	1335559.39	Метод спутниковых геодезических измерений (определений)	-	-
н517У	-	-	458291.06	1335566.56	Метод спутниковых геодезических измерений (определений)	-	-
н518У	-	-	458288.59	1335574.19	Метод спутниковых геодезических измерений (определений)	-	-
н519У	-	-	458280.78	1335588.85	Метод спутниковых геодезических измерений (определений)	-	-
н476У	-	-	458286.69	1335592.06	Метод спутниковых геодезических измерений (определений)	-	-
н475У	-	-	458279.72	1335607.34	Метод спутниковых геодезических измерений (определений)	-	-
н474У	-	-	458277.41	1335605.82	Метод спутниковых геодезических измерений (определений)	-	-
н473У	-	-	458271.86	1335616.89	Метод спутниковых геодезических измерений (определений)	-	-

1. Сведения о характерных точках границы уточняемого земельного участка с кадастровым номером 04:08:070101:110 :

Система координат МСК-04, зона 1 **Зона №1**

Обозначение характерных точек границ	Координаты, м				Метод определения координат	Формулы, примененные для расчета средней квадратической погрешности определения координат характерных точек границ (Mt), с подставленными в такие формулы значениями и итоговые (вычисленные) значения Mt, м	Описание закрепления точки
	содержатся в Едином государственном реестре недвижимости		определены в результате выполнения комплексных кадастровых работ				
	X	Y	X	Y			
1	2	3	4	5	6	7	8
н472У	-	-	458264.17	1335632.54	Метод спутниковых геодезических измерений (определений)	-	-
н520У	-	-	458258.59	1335630.08	Метод спутниковых геодезических измерений (определений)	-	-
н450У	-	-	458220.35	1335613.96	Метод спутниковых геодезических измерений (определений)	-	-
н449У	-	-	458251.88	1335548.83	Метод спутниковых геодезических измерений (определений)	-	-

2. Сведения о частях границ уточняемого земельного участка с кадастровым номером 04:08:070101:110 :

Обозначение части границ		Горизонтальное проложение (S), м	Описание прохождения части границ	Сведения о согласовании местоположения границ (согласовано/спорное)
от т.	до т.			
1	2	3	4	5
н449У	н515У	8.51	-	-
н515У	н516У	25.59	-	-
н516У	н517У	9.85	-	-
н517У	н518У	8.02	-	-
н518У	н519У	16.61	-	-
н519У	н476У	6.73	-	-
н476У	н475У	16.79	-	-
н475У	н474У	2.77	-	-
н474У	н473У	12.38	-	-
н473У	н472У	17.44	-	-
н472У	н520У	6.10	-	-
н520У	н450У	41.50	-	-
н450У	н449У	72.36	-	-

3. Сведения о характеристиках уточняемого земельного участка с кадастровым номером 04:08:070101:110 :

№ п/п	Наименование характеристики земельного участка	Значение характеристики
1	2	3
1.	Адрес земельного участка	-
1.1.	Сведения о местоположении земельного участка (при отсутствии адреса) в структурированном в соответствии с федеральной информационной адресной системой виде	-
1.2.	Дополнительные сведения о местоположении земельного участка	-
2.	Площадь земельного участка ± величина погрешности определения (вычисления) площади (Р ± ΔР), м2	3452 ± 21
3.	Формула, примененная для вычисления предельной погрешности определения площади земельного участка, с подставленными значениями и итоговые (вычисленные) значения (ΔР), м2	ΔР=3.5*Mt*√P=3.5*0,1*√3452=21
4.	Площадь земельного участка согласно сведениям Единого государственного реестра недвижимости (Ркад), м2	3000
5.	Оценка расхождения Р и Ркад (Р - Ркад), м2	452
6.	Предельные минимальный и максимальный размеры земельного участка (Рмин и Рмакс), м2	1000 1800
7.	Вид (виды) разрешенного использования	-
7.1.	Дополнительные сведения об использовании земельного участка	-
8.	Кадастровый или иной государственный учетный номер (инвентарный) здания, сооружения, объекта незавершенного строительства, расположенного на земельном участке	-
9.	Сведения о земельных участках (землях общего пользования, территории общего пользования), посредством которых обеспечивается доступ	Земли общего пользования
10.	Иные сведения	-

4. Пояснения к сведениям об уточняемом земельном участке с кадастровым номером 04:08:070101:110 :

1.	-

Сведения об уточняемых земельных участках

1. Сведения о характерных точках границы уточняемого земельного участка с кадастровым номером 04:08:070101:111 :

Система координат МСК-04, зона 1 **Зона №1**

Обозначение характерных точек границ	Координаты, м				Метод определения координат	Формулы, примененные для расчета средней квадратической погрешности определения координат характерных точек границ (Mt), с подставленными в такие формулы значениями и итоговые (вычисленные) значения Mt, м	Описание закрепления точки
	содержатся в Едином государственном реестре недвижимости		определены в результате выполнения комплексных кадастровых работ				
	X	Y	X	Y			
1	2	3	4	5	6	7	8
н521У	-	-	457405.28	1334524.85	Метод спутниковых геодезических измерений (определений)	-	-
н522У	-	-	457414.38	1334534.25	Метод спутниковых геодезических измерений (определений)	-	-
н523У	-	-	457406.35	1334541.84	Метод спутниковых геодезических измерений (определений)	-	-
н524У	-	-	457403.36	1334545.23	Метод спутниковых геодезических измерений (определений)	-	-
н525У	-	-	457392.20	1334557.50	Метод спутниковых геодезических измерений (определений)	-	-
н526У	-	-	457386.66	1334563.46	Метод спутниковых геодезических измерений (определений)	-	-
н527У	-	-	457384.63	1334566.08	Метод спутниковых геодезических измерений (определений)	-	-
н528У	-	-	457379.66	1334572.21	Метод спутниковых геодезических измерений (определений)	-	-
н529У	-	-	457376.08	1334575.51	Метод спутниковых геодезических измерений (определений)	-	-
н530У	-	-	457370.89	1334580.77	Метод спутниковых геодезических измерений (определений)	-	-

1. Сведения о характерных точках границы уточняемого земельного участка с кадастровым номером 04:08:070101:111 :

Система координат МСК-04, зона 1 **Зона №1**

Обозначение характерных точек границ	Координаты, м				Метод определения координат	Формулы, примененные для расчета средней квадратической погрешности определения координат характерных точек границ (Mt), с подставленными в такие формулы значениями и итоговые (вычисленные) значения Mt, м	Описание закрепления точки
	содержатся в Едином государственном реестре недвижимости		определены в результате выполнения комплексных кадастровых работ				
	X	Y	X	Y			
1	2	3	4	5	6	7	8
н531У	-	-	457360.65	1334570.72	Метод спутниковых геодезических измерений (определений)	-	-
н521У	-	-	457405.28	1334524.85	Метод спутниковых геодезических измерений (определений)	-	-

2. Сведения о частях границ уточняемого земельного участка с кадастровым номером 04:08:070101:111 :

Обозначение части границ		Горизонтальное проложение (S), м	Описание прохождения части границ	Сведения о согласовании местоположения границ (согласовано/спорное)
от т.	до т.			
1	2	3	4	5
н521У	н522У	13.08	-	-
н522У	н523У	11.05	-	-
н523У	н524У	4.52	-	-
н524У	н525У	16.59	-	-
н525У	н526У	8.14	-	-
н526У	н527У	3.31	-	-
н527У	н528У	7.89	-	-
н528У	н529У	4.87	-	-
н529У	н530У	7.39	-	-
н530У	н531У	14.35	-	-
н531У	н521У	64.00	-	-

3. Сведения о характеристиках уточняемого земельного участка с кадастровым номером 04:08:070101:111 :

№ п/п	Наименование характеристики земельного участка	Значение характеристики
1	2	3
1.	Адрес земельного участка	-
1.1.	Сведения о местоположении земельного участка (при отсутствии адреса) в структурированном в соответствии с федеральной информационной адресной системой виде	-
1.2.	Дополнительные сведения о местоположении земельного участка	-
2.	Площадь земельного участка ± величина погрешности определения (вычисления) площади (P ± ΔP), м2	863 ± 10

3. Сведения о характеристиках уточняемого земельного участка с кадастровым номером 04:08:070101:111 :

№ п/п	Наименование характеристики земельного участка	Значение характеристики
1	2	3
3.	Формула, примененная для вычисления предельной погрешности определения площади земельного участка, с подставленными значениями и итоговые (вычисленные) значения (ΔР), м2	ΔР=3.5*Mt*√P=3.5*0,1*√863=10
4.	Площадь земельного участка согласно сведениям Единого государственного реестра недвижимости (Ркад), м2	926
5.	Оценка расхождения Р и Ркад (Р - Ркад), м2	63
6.	Предельные минимальный и максимальный размеры земельного участка (Рмин и Рмакс), м2	1000 1800
7.	Вид (виды) разрешенного использования	-
7.1.	Дополнительные сведения об использовании земельного участка	-
8.	Кадастровый или иной государственный учетный номер (инвентарный) здания, сооружения, объекта незавершенного строительства, расположенного на земельном участке	-
9.	Сведения о земельных участках (землях общего пользования, территории общего пользования), посредством которых обеспечивается доступ	Земли общего пользования
10.	Иные сведения	-

4. Пояснения к сведениям об уточняемом земельном участке с кадастровым номером 04:08:070101:111 :

1.	-

Сведения об уточняемых земельных участках

1. Сведения о характерных точках границы уточняемого земельного участка с кадастровым номером 04:08:070101:114 :

Система координат МСК-04, зона 1 **Зона №1**

Обозначение характерных точек границ	Координаты, м				Метод определения координат	Формулы, примененные для расчета средней квадратической погрешности определения координат характерных точек границ (Mt), с подставленными в такие формулы значениями и итоговые (вычисленные) значения Mt, м	Описание закрепления точки
	содержатся в Едином государственном реестре недвижимости		определены в результате выполнения комплексных кадастровых работ				
	X	Y	X	Y			
1	2	3	4	5	6	7	8
н532У	-	-	457132.01	1335129.71	Метод спутниковых геодезических измерений (определений)	-	-
н533У	-	-	457129.01	1335136.98	Метод спутниковых геодезических измерений (определений)	-	-
н534У	-	-	457078.40	1335238.61	Метод спутниковых геодезических измерений (определений)	-	-
н535У	-	-	457076.59	1335237.75	Метод спутниковых геодезических измерений (определений)	-	-
н536У	-	-	457059.85	1335229.14	Метод спутниковых геодезических измерений (определений)	-	-
н537У	-	-	457051.35	1335245.15	Метод спутниковых геодезических измерений (определений)	-	-
н538У	-	-	457047.17	1335242.81	Метод спутниковых геодезических измерений (определений)	-	-
1570	-	-	457055.14	1335225.46	Метод спутниковых геодезических измерений (определений)	-	-
1569	-	-	457060.35	1335214.32	Метод спутниковых геодезических измерений (определений)	-	-
1568	-	-	457068.57	1335196.52	Метод спутниковых геодезических измерений (определений)	-	-

1. Сведения о характерных точках границы уточняемого земельного участка с кадастровым номером 04:08:070101:114 :

Система координат МСК-04, зона 1 **Зона №1**

Обозначение характерных точек границ	Координаты, м				Метод определения координат	Формулы, примененные для расчета средней квадратической погрешности определения координат характерных точек границ (Mt), с подставленными в такие формулы значениями и итоговые (вычисленные) значения Mt, м	Описание закрепления точки
	содержатся в Едином государственном реестре недвижимости		определены в результате выполнения комплексных кадастровых работ				
	X	Y	X	Y			
1	2	3	4	5	6	7	8
1567	-	-	457071.16	1335190.45	Метод спутниковых геодезических измерений (определений)	-	-
1566	-	-	457072.78	1335187.64	Метод спутниковых геодезических измерений (определений)	-	-
1565	-	-	457073.87	1335185.03	Метод спутниковых геодезических измерений (определений)	-	-
1564	-	-	457075.24	1335182.28	Метод спутниковых геодезических измерений (определений)	-	-
1563	-	-	457077.94	1335176.70	Метод спутниковых геодезических измерений (определений)	-	-
1562	-	-	457083.55	1335165.01	Метод спутниковых геодезических измерений (определений)	-	-
1561	-	-	457091.89	1335148.55	Метод спутниковых геодезических измерений (определений)	-	-
1560	-	-	457098.02	1335135.87	Метод спутниковых геодезических измерений (определений)	-	-
1559	-	-	457108.05	1335117.84	Метод спутниковых геодезических измерений (определений)	-	-
н532У	-	-	457132.01	1335129.71	Метод спутниковых геодезических измерений (определений)	-	-

2. Сведения о частях границ уточняемого земельного участка с кадастровым номером 04:08:070101:114 :

Обозначение части границ		Горизонтальное проложение (S), м	Описание прохождения части границ	Сведения о согласовании местоположения границ (согласовано/спорное)
от т.	до т.			
1	2	3	4	5
н532У	н533У	7.86	-	-
н533У	н534У	113.53	-	-
н534У	н535У	2.00	-	-
н535У	н536У	18.82	-	-
н536У	н537У	18.13	-	-
н537У	н538У	4.79	-	-
н538У	1570	19.09	-	-
1570	1569	12.30	-	-
1569	1568	19.61	-	-
1568	1567	6.60	-	-
1567	1566	3.24	-	-
1566	1565	2.83	-	-
1565	1564	3.07	-	-
1564	1563	6.20	-	-
1563	1562	12.97	-	-
1562	1561	18.45	-	-
1561	1560	14.08	-	-
1560	1559	20.63	-	-
1559	н532У	26.74	-	-

3. Сведения о характеристиках уточняемого земельного участка с кадастровым номером 04:08:070101:114 :

№ п/п	Наименование характеристики земельного участка	Значение характеристики
1	2	3
1.	Адрес земельного участка	-
1.1.	Сведения о местоположении земельного участка (при отсутствии адреса) в структурированном в соответствии с федеральной информационной адресной системой виде	-
1.2.	Дополнительные сведения о местоположении земельного участка	-
2.	Площадь земельного участка ± величина погрешности определения (вычисления) площади (Р ± ΔР), м2	3456 ± 21
3.	Формула, примененная для вычисления предельной погрешности определения площади земельного участка, с подставленными значениями и итоговые (вычисленные) значения (ΔР), м2	ΔР=3.5*Mt*√P=3.5*0,1*√3456=21
4.	Площадь земельного участка согласно сведениям Единого государственного реестра недвижимости (Ркад), м2	3487
5.	Оценка расхождения Р и Ркад (Р - Ркад), м2	31
6.	Предельные минимальный и максимальный размеры земельного участка (Рмин и Рмакс), м2	1000 1800
7.	Вид (виды) разрешенного использования	-

3. Сведения о характеристиках уточняемого земельного участка с кадастровым номером 04:08:070101:114 :

№ п/п	Наименование характеристики земельного участка	Значение характеристики
1	2	3
7.1.	Дополнительные сведения об использовании земельного участка	-
8.	Кадастровый или иной государственный учетный номер (инвентарный) здания, сооружения, объекта незавершенного строительства, расположенного на земельном участке	-
9.	Сведения о земельных участках (землях общего пользования, территории общего пользования), посредством которых обеспечивается доступ	Земли общего пользования
10.	Иные сведения	-

4. Пояснения к сведениям об уточняемом земельном участке с кадастровым номером 04:08:070101:114 :

1.	-

Сведения об уточняемых земельных участках

1. Сведения о характерных точках границы уточняемого земельного участка с кадастровым номером 04:08:070101:115 :

Система координат МСК-04, зона 1 **Зона №1**

Обозначение характерных точек границ	Координаты, м				Метод определения координат	Формулы, примененные для расчета средней квадратической погрешности определения координат характерных точек границ (Mt), с подставленными в такие формулы значениями и итоговые (вычисленные) значения Mt, м	Описание закрепления точки
	содержатся в Едином государственном реестре недвижимости		определены в результате выполнения комплексных кадастровых работ				
	X	Y	X	Y			
1	2	3	4	5	6	7	8
1290	-	-	457510.65	1334538.84	Фотограмметрический метод	-	-
н539У	-	-	457523.12	1334553.53	Фотограмметрический метод	-	-
н540У	-	-	457525.10	1334556.38	Фотограмметрический метод	-	-
н541У	-	-	457523.34	1334557.81	Фотограмметрический метод	-	-
н542У	-	-	457517.26	1334563.14	Фотограмметрический метод	-	-
н543У	-	-	457510.81	1334568.70	Фотограмметрический метод	-	-
н544У	-	-	457502.68	1334576.21	Фотограмметрический метод	-	-
н545У	-	-	457500.08	1334579.33	Фотограмметрический метод	-	-
н546У	-	-	457482.90	1334593.96	Фотограмметрический метод	-	-
н547У	-	-	457474.51	1334586.60	Фотограмметрический метод	-	-
н548У	-	-	457467.75	1334579.49	Фотограмметрический метод	-	-
н549У	-	-	457468.75	1334578.51	Фотограмметрический метод	-	-
1294	-	-	457467.24	1334576.89	Фотограмметрический метод	-	-
1293	-	-	457477.48	1334567.60	Фотограмметрический метод	-	-
1292	-	-	457497.77	1334549.93	Фотограмметрический метод	-	-
1291	-	-	457503.77	1334544.45	Фотограмметрический метод	-	-
1290	-	-	457510.65	1334538.84	Фотограмметрический метод	-	-

2. Сведения о частях границ уточняемого земельного участка с кадастровым номером 04:08:070101:115 :

Обозначение части границ		Горизонтальное проложение (S), м	Описание прохождения части границ	Сведения о согласовании местоположения границ (согласовано/спорное)
от т.	до т.			
1	2	3	4	5
1290	н539У	19.27	-	-
н539У	н540У	3.47	-	-
н540У	н541У	2.27	-	-
н541У	н542У	8.09	-	-

2. Сведения о частях границ уточняемого земельного участка с кадастровым номером 04:08:070101:115 :

Обозначение части границ		Горизонтальное проложение (S), м	Описание прохождения части границ	Сведения о согласовании местоположения границ (согласовано/спорное)
от т.	до т.			
1	2	3	4	5
н542У	н543У	8.52	-	-
н543У	н544У	11.07	-	-
н544У	н545У	4.06	-	-
н545У	н546У	22.57	-	-
н546У	н547У	11.16	-	-
н547У	н548У	9.81	-	-
н548У	н549У	1.40	-	-
н549У	1294	2.21	-	-
1294	1293	13.83	-	-
1293	1292	26.91	-	-
1292	1291	8.13	-	-
1291	1290	8.88	-	-

3. Сведения о характеристиках уточняемого земельного участка с кадастровым номером 04:08:070101:115 :

№ п/п	Наименование характеристики земельного участка	Значение характеристики
1	2	3
1.	Адрес земельного участка	-
1.1.	Сведения о местоположении земельного участка (при отсутствии адреса) в структурированном в соответствии с федеральной информационной адресной системой виде	-
1.2.	Дополнительные сведения о местоположении земельного участка	-
2.	Площадь земельного участка ± величина погрешности определения (вычисления) площади (Р ± ΔР), м2	1344 ± 13
3.	Формула, примененная для вычисления предельной погрешности определения площади земельного участка, с подставленными значениями и итоговые (вычисленные) значения (ΔР), м2	ΔР=3.5*Mt*√P=3.5*0,1*√1344=13
4.	Площадь земельного участка согласно сведениям Единого государственного реестра недвижимости (Ркад), м2	1100
5.	Оценка расхождения Р и Ркад (Р - Ркад), м2	244
6.	Предельные минимальный и максимальный размеры земельного участка (Рмин и Рмакс), м2	1000 1800
7.	Вид (виды) разрешенного использования	-
7.1.	Дополнительные сведения об использовании земельного участка	-
8.	Кадастровый или иной государственный учетный номер (инвентарный) здания, сооружения, объекта незавершенного строительства, расположенного на земельном участке	-
9.	Сведения о земельных участках (землях общего пользования, территории общего пользования), посредством которых обеспечивается доступ	Земли общего пользования
10.	Иные сведения	-

4. Пояснения к сведениям об уточняемом земельном участке с кадастровым номером 04:08:070101:115 :	
1.	-

Сведения об уточняемых земельных участках

1. Сведения о характерных точках границы уточняемого земельного участка с кадастровым номером 04:08:070101:117 :

Система координат МСК-04, зона 1 **Зона №1**

Обозначение характерных точек границ	Координаты, м				Метод определения координат	Формулы, примененные для расчета средней квадратической погрешности определения координат характерных точек границ (Mt), с подставленными в такие формулы значениями и итоговые (вычисленные) значения Mt, м	Описание закрепления точки
	содержатся в Едином государственном реестре недвижимости		определены в результате выполнения комплексных кадастровых работ				
	X	Y	X	Y			
1	2	3	4	5	6	7	8
н550У	-	-	457422.35	1334930.44	Метод спутниковых геодезических измерений (определений)	-	-
н551У	-	-	457420.85	1334933.95	Метод спутниковых геодезических измерений (определений)	-	-
н552У	-	-	457419.27	1334936.94	Метод спутниковых геодезических измерений (определений)	-	-
н553У	-	-	457419.70	1334937.14	Метод спутниковых геодезических измерений (определений)	-	-
н554У	-	-	457416.85	1334943.35	Метод спутниковых геодезических измерений (определений)	-	-
521	-	-	457412.70	1334951.88	Метод спутниковых геодезических измерений (определений)	-	-
н555У	-	-	457409.51	1334959.30	Метод спутниковых геодезических измерений (определений)	-	-
н556У	-	-	457383.12	1334943.58	Метод спутниковых геодезических измерений (определений)	-	-
н557У	-	-	457383.24	1334942.31	Метод спутниковых геодезических измерений (определений)	-	-
н558У	-	-	457388.67	1334931.91	Метод спутниковых геодезических измерений (определений)	-	-

1. Сведения о характерных точках границы уточняемого земельного участка с кадастровым номером 04:08:070101:117 :

Система координат МСК-04, зона 1 **Зона №1**

Обозначение характерных точек границ	Координаты, м				Метод определения координат	Формулы, примененные для расчета средней квадратической погрешности определения координат характерных точек границ (Mt), с подставленными в такие формулы значениями и итоговые (вычисленные) значения Mt, м	Описание закрепления точки
	содержатся в Едином государственном реестре недвижимости		определены в результате выполнения комплексных кадастровых работ				
	X	Y	X	Y			
1	2	3	4	5	6	7	8
н559У	-	-	457395.17	1334919.24	Метод спутниковых геодезических измерений (определений)	-	-
н560У	-	-	457395.37	1334917.74	Метод спутниковых геодезических измерений (определений)	-	-
н561У	-	-	457398.75	1334913.15	Метод спутниковых геодезических измерений (определений)	-	-
н562У	-	-	457394.56	1334910.49	Метод спутниковых геодезических измерений (определений)	-	-
н563У	-	-	457395.76	1334908.44	Метод спутниковых геодезических измерений (определений)	-	-
н564У	-	-	457389.27	1334893.79	Метод спутниковых геодезических измерений (определений)	-	-
н565У	-	-	457391.02	1334890.87	Метод спутниковых геодезических измерений (определений)	-	-
н566У	-	-	457434.52	1334909.34	Метод спутниковых геодезических измерений (определений)	-	-
н567У	-	-	457423.64	1334926.84	Метод спутниковых геодезических измерений (определений)	-	-
н550У	-	-	457422.35	1334930.44	Метод спутниковых геодезических измерений (определений)	-	-

2. Сведения о частях границ уточняемого земельного участка с кадастровым номером 04:08:070101:117 :

Обозначение части границ		Горизонтальное проложение (S), м	Описание прохождения части границ	Сведения о согласовании местоположения границ (согласовано/спорное)
от т.	до т.			
1	2	3	4	5
н550У	н551У	3.82	-	-
н551У	н552У	3.38	-	-
н552У	н553У	0.47	-	-
н553У	н554У	6.83	-	-
н554У	521	9.49	-	-
521	н555У	8.08	-	-
н555У	н556У	30.72	-	-
н556У	н557У	1.28	-	-
н557У	н558У	11.73	-	-
н558У	н559У	14.24	-	-
н559У	н560У	1.51	-	-
н560У	н561У	5.70	-	-
н561У	н562У	4.96	-	-
н562У	н563У	2.38	-	-
н563У	н564У	16.02	-	-
н564У	н565У	3.40	-	-
н565У	н566У	47.26	-	-
н566У	н567У	20.61	-	-
н567У	н550У	3.82	-	-

3. Сведения о характеристиках уточняемого земельного участка с кадастровым номером 04:08:070101:117 :

№ п/п	Наименование характеристики земельного участка	Значение характеристики
1	2	3
1.	Адрес земельного участка	-
1.1.	Сведения о местоположении земельного участка (при отсутствии адреса) в структурированном в соответствии с федеральной информационной адресной системой виде	-
1.2.	Дополнительные сведения о местоположении земельного участка	-
2.	Площадь земельного участка ± величина погрешности определения (вычисления) площади (Р ± ΔР), м2	1795 ± 15
3.	Формула, примененная для вычисления предельной погрешности определения площади земельного участка, с подставленными значениями и итоговые (вычисленные) значения (ΔР), м2	ΔР=3.5*Mt*√P=3.5*0,1*√1795=15
4.	Площадь земельного участка согласно сведениям Единого государственного реестра недвижимости (Ркад), м2	1200
5.	Оценка расхождения Р и Ркад (Р - Ркад), м2	595
6.	Предельные минимальный и максимальный размеры земельного участка (Рмин и Рмакс), м2	1000 1800
7.	Вид (виды) разрешенного использования	-

3. Сведения о характеристиках уточняемого земельного участка с кадастровым номером 04:08:070101:117 :

№ п/п	Наименование характеристики земельного участка	Значение характеристики
1	2	3
7.1.	Дополнительные сведения об использовании земельного участка	-
8.	Кадастровый или иной государственный учетный номер (инвентарный) здания, сооружения, объекта незавершенного строительства, расположенного на земельном участке	-
9.	Сведения о земельных участках (землях общего пользования, территории общего пользования), посредством которых обеспечивается доступ	Земли общего пользования
10.	Иные сведения	-

4. Пояснения к сведениям об уточняемом земельном участке с кадастровым номером 04:08:070101:117 :

1.	-

Сведения об уточняемых земельных участках

1. Сведения о характерных точках границы уточняемого земельного участка с кадастровым номером 04:08:070101:118 :

Система координат МСК-04, зона 1 **Зона №1**

Обозначение характерных точек границ	Координаты, м				Метод определения координат	Формулы, примененные для расчета средней квадратической погрешности определения координат характерных точек границ (Mt), с подставленными в такие формулы значениями и итоговые (вычисленные) значения Mt, м	Описание закрепления точки
	содержатся в Едином государственном реестре недвижимости		определены в результате выполнения комплексных кадастровых работ				
	X	Y	X	Y			
1	2	3	4	5	6	7	8
н568У	-	-	458441.73	1335764.30	Метод спутниковых геодезических измерений (определений)	-	-
н569У	-	-	458409.47	1335849.69	Метод спутниковых геодезических измерений (определений)	-	-
н570У	-	-	458389.17	1335845.33	Метод спутниковых геодезических измерений (определений)	-	-
н571У	-	-	458388.76	1335840.78	Метод спутниковых геодезических измерений (определений)	-	-
449	-	-	458392.06	1335808.28	Метод спутниковых геодезических измерений (определений)	-	-
н572У	-	-	458388.71	1335770.26	Метод спутниковых геодезических измерений (определений)	-	-
447	-	-	458405.43	1335765.48	Метод спутниковых геодезических измерений (определений)	-	-
446	-	-	458403.13	1335759.40	Метод спутниковых геодезических измерений (определений)	-	-
н573У	-	-	458415.51	1335759.06	Метод спутниковых геодезических измерений (определений)	-	-
н574У	-	-	458429.40	1335760.34	Метод спутниковых геодезических измерений (определений)	-	-

1. Сведения о характерных точках границы уточняемого земельного участка с кадастровым номером 04:08:070101:118 :

Система координат МСК-04, зона 1 **Зона №1**

Обозначение характерных точек границ	Координаты, м				Метод определения координат	Формулы, примененные для расчета средней квадратической погрешности определения координат характерных точек границ (Mt), с подставленными в такие формулы значениями и итоговые (вычисленные) значения Mt, м	Описание закрепления точки
	содержатся в Едином государственном реестре недвижимости		определены в результате выполнения комплексных кадастровых работ				
	X	Y	X	Y			
1	2	3	4	5	6	7	8
н575У	-	-	458432.46	1335760.99	Метод спутниковых геодезических измерений (определений)	-	-
н568У	-	-	458441.73	1335764.30	Метод спутниковых геодезических измерений (определений)	-	-

2. Сведения о частях границ уточняемого земельного участка с кадастровым номером 04:08:070101:118 :

Обозначение части границ		Горизонтальное проложение (S), м	Описание прохождения части границ	Сведения о согласовании местоположения границ (согласовано/спорное)
от т.	до т.			
1	2	3	4	5
н568У	н569У	91.28	-	-
н569У	н570У	20.76	-	-
н570У	н571У	4.57	-	-
н571У	449	32.67	-	-
449	н572У	38.17	-	-
н572У	447	17.39	-	-
447	446	6.50	-	-
446	н573У	12.38	-	-
н573У	н574У	13.95	-	-
н574У	н575У	3.13	-	-
н575У	н568У	9.84	-	-

3. Сведения о характеристиках уточняемого земельного участка с кадастровым номером 04:08:070101:118 :

№ п/п	Наименование характеристики земельного участка	Значение характеристики
1	2	3
1.	Адрес земельного участка	-
1.1.	Сведения о местоположении земельного участка (при отсутствии адреса) в структурированном в соответствии с федеральной информационной адресной системой виде	-
1.2.	Дополнительные сведения о местоположении земельного участка	-
2.	Площадь земельного участка ± величина погрешности определения (вычисления) площади (P ± ΔP), м2	3073 ± 19

3. Сведения о характеристиках уточняемого земельного участка с кадастровым номером 04:08:070101:118 :

№ п/п	Наименование характеристики земельного участка	Значение характеристики
1	2	3
3.	Формула, примененная для вычисления предельной погрешности определения площади земельного участка, с подставленными значениями и итоговые (вычисленные) значения (ΔР), м2	ΔР=3.5*Mt*√P=3.5*0,1*√3073=19
4.	Площадь земельного участка согласно сведениям Единого государственного реестра недвижимости (Ркад), м2	2689
5.	Оценка расхождения Р и Ркад (Р - Ркад), м2	384
6.	Предельные минимальный и максимальный размеры земельного участка (Рмин и Рмакс), м2	1000 1800
7.	Вид (виды) разрешенного использования	-
7.1.	Дополнительные сведения об использовании земельного участка	-
8.	Кадастровый или иной государственный учетный номер (инвентарный) здания, сооружения, объекта незавершенного строительства, расположенного на земельном участке	-
9.	Сведения о земельных участках (землях общего пользования, территории общего пользования), посредством которых обеспечивается доступ	Земли общего пользования
10.	Иные сведения	-

4. Пояснения к сведениям об уточняемом земельном участке с кадастровым номером 04:08:070101:118 :

1.	-

Сведения об уточняемых земельных участках

1. Сведения о характерных точках границы уточняемого земельного участка с кадастровым номером 04:08:070101:123 :

Система координат МСК-04, зона 1 **Зона №1**

Обозначение характерных точек границ	Координаты, м				Метод определения координат	Формулы, примененные для расчета средней квадратической погрешности определения координат характерных точек границ (Mt), с подставленными в такие формулы значениями и итоговые (вычисленные) значения Mt, м	Описание закрепления точки
	содержатся в Едином государственном реестре недвижимости		определены в результате выполнения комплексных кадастровых работ				
	X	Y	X	Y			
1	2	3	4	5	6	7	8
н576У	-	-	458081.78	1335602.72	Метод спутниковых геодезических измерений (определений)	-	-
н577У	-	-	458075.50	1335612.70	Метод спутниковых геодезических измерений (определений)	-	-
н578У	-	-	458070.32	1335615.74	Метод спутниковых геодезических измерений (определений)	-	-
н579У	-	-	458065.27	1335626.62	Метод спутниковых геодезических измерений (определений)	-	-
н580У	-	-	458058.56	1335632.43	Метод спутниковых геодезических измерений (определений)	-	-
н581У	-	-	458032.71	1335626.77	Метод спутниковых геодезических измерений (определений)	-	-
н53У	-	-	458018.89	1335625.22	Метод спутниковых геодезических измерений (определений)	-	-
1656	-	-	457997.14	1335619.44	Метод спутниковых геодезических измерений (определений)	-	-
1655	-	-	458033.81	1335576.68	Метод спутниковых геодезических измерений (определений)	-	-
н582У	-	-	458048.74	1335588.18	Метод спутниковых геодезических измерений (определений)	-	-

1. Сведения о характерных точках границы уточняемого земельного участка с кадастровым номером 04:08:070101:123 :

Система координат МСК-04, зона 1 **Зона №1**

Обозначение характерных точек границ	Координаты, м				Метод определения координат	Формулы, примененные для расчета средней квадратической погрешности определения координат характерных точек границ (Mt), с подставленными в такие формулы значениями и итоговые (вычисленные) значения Mt, м	Описание закрепления точки
	содержатся в Едином государственном реестре недвижимости		определены в результате выполнения комплексных кадастровых работ				
	X	Y	X	Y			
1	2	3	4	5	6	7	8
н583У	-	-	458057.37	1335593.43	Метод спутниковых геодезических измерений (определений)	-	-
н584У	-	-	458061.34	1335589.11	Метод спутниковых геодезических измерений (определений)	-	-
н585У	-	-	458069.83	1335594.43	Метод спутниковых геодезических измерений (определений)	-	-
н576У	-	-	458081.78	1335602.72	Метод спутниковых геодезических измерений (определений)	-	-

2. Сведения о частях границ уточняемого земельного участка с кадастровым номером 04:08:070101:123 :

Обозначение части границ		Горизонтальное проложение (S), м	Описание прохождения части границ	Сведения о согласовании местоположения границ (согласовано/спорное)
от т.	до т.			
1	2	3	4	5
н576У	н577У	11.79	-	-
н577У	н578У	6.01	-	-
н578У	н579У	11.99	-	-
н579У	н580У	8.88	-	-
н580У	н581У	26.46	-	-
н581У	н53У	13.91	-	-
н53У	1656	22.50	-	-
1656	1655	56.33	-	-
1655	н582У	18.85	-	-
н582У	н583У	10.10	-	-
н583У	н584У	5.87	-	-
н584У	н585У	10.02	-	-
н585У	н576У	14.54	-	-

3. Сведения о характеристиках уточняемого земельного участка с кадастровым номером 04:08:070101:123 :

№ п/п	Наименование характеристики земельного участка	Значение характеристики
1	**2**	**3**
1.	Адрес земельного участка	-
1.1.	Сведения о местоположении земельного участка (при отсутствии адреса) в структурированном в соответствии с федеральной информационной адресной системой виде	-
1.2.	Дополнительные сведения о местоположении земельного участка	-
2.	Площадь земельного участка ± величина погрешности определения (вычисления) площади (Р ± ΔР), м2	2572 ± 18
3.	Формула, примененная для вычисления предельной погрешности определения площади земельного участка, с подставленными значениями и итоговые (вычисленные) значения (ΔР), м2	ΔР=3.5*Mt*√P=3.5*0,1*√2572=18
4.	Площадь земельного участка согласно сведениям Единого государственного реестра недвижимости (Ркад), м2	2563
5.	Оценка расхождения Р и Ркад (Р - Ркад), м2	9
6.	Предельные минимальный и максимальный размеры земельного участка (Рмин и Рмакс), м2	1000 1800
7.	Вид (виды) разрешенного использования	-
7.1.	Дополнительные сведения об использовании земельного участка	-
8.	Кадастровый или иной государственный учетный номер (инвентарный) здания, сооружения, объекта незавершенного строительства, расположенного на земельном участке	-
9.	Сведения о земельных участках (землях общего пользования, территории общего пользования), посредством которых обеспечивается доступ	Земли общего пользования
10.	Иные сведения	-

4. Пояснения к сведениям об уточняемом земельном участке с кадастровым номером 04:08:070101:123 :

1.	-

Сведения об уточняемых земельных участках

1. Сведения о характерных точках границы уточняемого земельного участка с кадастровым номером 04:08:070101:133 :

Система координат МСК-04, зона 1 **Зона №1**

Обозначение характерных точек границ	Координаты, м				Метод определения координат	Формулы, примененные для расчета средней квадратической погрешности определения координат характерных точек границ (Mt), с подставленными в такие формулы значениями и итоговые (вычисленные) значения Mt, м	Описание закрепления точки
	содержатся в Едином государственном реестре недвижимости		определены в результате выполнения комплексных кадастровых работ				
	X	Y	X	Y			
1	2	3	4	5	6	7	8
н587У	-	-	457701.66	1335842.55	Метод спутниковых геодезических измерений (определений)	-	-
н588У	-	-	457687.73	1335872.55	Метод спутниковых геодезических измерений (определений)	-	-
н589У	-	-	457684.07	1335874.58	Метод спутниковых геодезических измерений (определений)	-	-
н590У	-	-	457669.05	1335876.92	Метод спутниковых геодезических измерений (определений)	-	-
н591У	-	-	457627.52	1335867.10	Метод спутниковых геодезических измерений (определений)	-	-
н592У	-	-	457628.80	1335861.93	Метод спутниковых геодезических измерений (определений)	-	-
514	-	-	457642.20	1335819.49	Метод спутниковых геодезических измерений (определений)	-	-
н593У	-	-	457655.04	1335823.46	Метод спутниковых геодезических измерений (определений)	-	-
н594У	-	-	457667.71	1335825.99	Метод спутниковых геодезических измерений (определений)	-	-
н595У	-	-	457679.95	1335830.55	Метод спутниковых геодезических измерений (определений)	-	-

1. Сведения о характерных точках границы уточняемого земельного участка с кадастровым номером 04:08:070101:133 :

Система координат МСК-04, зона 1 **Зона №1**

Обозначение характерных точек границ	Координаты, м				Метод определения координат	Формулы, примененные для расчета средней квадратической погрешности определения координат характерных точек границ (Mt), с подставленными в такие формулы значениями и итоговые (вычисленные) значения Mt, м	Описание закрепления точки
	содержатся в Едином государственном реестре недвижимости		определены в результате выполнения комплексных кадастровых работ				
	X	Y	X	Y			
1	2	3	4	5	6	7	8
н596У	-	-	457699.58	1335837.53	Метод спутниковых геодезических измерений (определений)	-	-
н587У	-	-	457701.66	1335842.55	Метод спутниковых геодезических измерений (определений)	-	-

2. Сведения о частях границ уточняемого земельного участка с кадастровым номером 04:08:070101:133 :

Обозначение части границ		Горизонтальное проложение (S), м	Описание прохождения части границ	Сведения о согласовании местоположения границ (согласовано/спорное)
от т.	до т.			
1	2	3	4	5
н587У	н588У	33.08	-	-
н588У	н589У	4.19	-	-
н589У	н590У	15.20	-	-
н590У	н591У	42.68	-	-
н591У	н592У	5.33	-	-
н592У	514	44.51	-	-
514	н593У	13.44	-	-
н593У	н594У	12.92	-	-
н594У	н595У	13.06	-	-
н595У	н596У	20.83	-	-
н596У	н587У	5.43	-	-

3. Сведения о характеристиках уточняемого земельного участка с кадастровым номером 04:08:070101:133 :

№ п/п	Наименование характеристики земельного участка	Значение характеристики
1	2	3
1.	Адрес земельного участка	-
1.1.	Сведения о местоположении земельного участка (при отсутствии адреса) в структурированном в соответствии с федеральной информационной адресной системой виде	-
1.2.	Дополнительные сведения о местоположении земельного участка	-
2.	Площадь земельного участка ± величина погрешности определения (вычисления) площади (P ± ΔP), м2	2885 ± 19

3. Сведения о характеристиках уточняемого земельного участка с кадастровым номером 04:08:070101:133 :

№ п/п	Наименование характеристики земельного участка	Значение характеристики
1	2	3
3.	Формула, примененная для вычисления предельной погрешности определения площади земельного участка, с подставленными значениями и итоговые (вычисленные) значения (ΔР), м2	ΔР=3.5*Mt*√P=3.5*0,1*√2885=19
4.	Площадь земельного участка согласно сведениям Единого государственного реестра недвижимости (Ркад), м2	2546
5.	Оценка расхождения Р и Ркад (Р - Ркад), м2	339
6.	Предельные минимальный и максимальный размеры земельного участка (Рмин и Рмакс), м2	1000 1800
7.	Вид (виды) разрешенного использования	-
7.1.	Дополнительные сведения об использовании земельного участка	-
8.	Кадастровый или иной государственный учетный номер (инвентарный) здания, сооружения, объекта незавершенного строительства, расположенного на земельном участке	-
9.	Сведения о земельных участках (землях общего пользования, территории общего пользования), посредством которых обеспечивается доступ	Земли общего пользования
10.	Иные сведения	-

4. Пояснения к сведениям об уточняемом земельном участке с кадастровым номером 04:08:070101:133 :

1.	-

Сведения об уточняемых земельных участках

1. Сведения о характерных точках границы уточняемого земельного участка с кадастровым номером 04:08:070101:143 :

Система координат МСК-04, зона 1 **Зона №1**

Обозначение характерных точек границ	Координаты, м				Метод определения координат	Формулы, примененные для расчета средней квадратической погрешности определения координат характерных точек границ (Mt), с подставленными в такие формулы значениями и итоговые (вычисленные) значения Mt, м	Описание закрепления точки
	содержатся в Едином государственном реестре недвижимости		определены в результате выполнения комплексных кадастровых работ				
	X	Y	X	Y			
1	2	3	4	5	6	7	8
1504	-	-	457418.10	1334433.21	Метод спутниковых геодезических измерений (определений)	-	-
н597У	-	-	457431.55	1334448.22	Метод спутниковых геодезических измерений (определений)	-	-
н598У	-	-	457423.42	1334455.84	Метод спутниковых геодезических измерений (определений)	-	-
н599У	-	-	457416.22	1334462.34	Метод спутниковых геодезических измерений (определений)	-	-
н600У	-	-	457395.54	1334479.44	Метод спутниковых геодезических измерений (определений)	-	-
н601У	-	-	457389.49	1334484.28	Метод спутниковых геодезических измерений (определений)	-	-
н602У	-	-	457383.52	1334490.00	Метод спутниковых геодезических измерений (определений)	-	-
н603У	-	-	457380.63	1334492.41	Метод спутниковых геодезических измерений (определений)	-	-
н604У	-	-	457377.72	1334489.58	Метод спутниковых геодезических измерений (определений)	-	-
1510	-	-	457366.80	1334477.72	Метод спутниковых геодезических измерений (определений)	-	-

1. Сведения о характерных точках границы уточняемого земельного участка с кадастровым номером 04:08:070101:143 :

Система координат МСК-04, зона 1 **Зона №1**

Обозначение характерных точек границ	Координаты, м				Метод определения координат	Формулы, примененные для расчета средней квадратической погрешности определения координат характерных точек границ (Mt), с подставленными в такие формулы значениями и итоговые (вычисленные) значения Mt, м	Описание закрепления точки
	содержатся в Едином государственном реестре недвижимости		определены в результате выполнения комплексных кадастровых работ				
	X	Y	X	Y			
1	2	3	4	5	6	7	8
1509	-	-	457370.91	1334474.37	Метод спутниковых геодезических измерений (определений)	-	-
1508	-	-	457378.21	1334467.25	Метод спутниковых геодезических измерений (определений)	-	-
1507	-	-	457381.69	1334466.33	Метод спутниковых геодезических измерений (определений)	-	-
1506	-	-	457394.31	1334454.20	Метод спутниковых геодезических измерений (определений)	-	-
1505	-	-	457401.45	1334446.76	Метод спутниковых геодезических измерений (определений)	-	-
1504	-	-	457418.10	1334433.21	Метод спутниковых геодезических измерений (определений)	-	-

2. Сведения о частях границ уточняемого земельного участка с кадастровым номером 04:08:070101:143 :

Обозначение части границ		Горизонтальное проложение (S), м	Описание прохождения части границ	Сведения о согласовании местоположения границ (согласовано/спорное)
от т.	до т.			
1	2	3	4	5
1504	н597У	20.15	-	-
н597У	н598У	11.14	-	-
н598У	н599У	9.70	-	-
н599У	н600У	26.83	-	-
н600У	н601У	7.75	-	-
н601У	н602У	8.27	-	-
н602У	н603У	3.76	-	-
н603У	н604У	4.06	-	-
н604У	1510	16.12	-	-
1510	1509	5.30	-	-

2. Сведения о частях границ уточняемого земельного участка с кадастровым номером 04:08:070101:143 :

Обозначение части границ		Горизонтальное проложение (S), м	Описание прохождения части границ	Сведения о согласовании местоположения границ (согласовано/спорное)
от т.	до т.			
1	2	3	4	5
1509	1508	10.20	-	-
1508	1507	3.60	-	-
1507	1506	17.50	-	-
1506	1505	10.31	-	-
1505	1504	21.47	-	-

3. Сведения о характеристиках уточняемого земельного участка с кадастровым номером 04:08:070101:143 :

№ п/п	Наименование характеристики земельного участка	Значение характеристики
1	2	3
1.	Адрес земельного участка	-
1.1.	Сведения о местоположении земельного участка (при отсутствии адреса) в структурированном в соответствии с федеральной информационной адресной системой виде	-
1.2.	Дополнительные сведения о местоположении земельного участка	-
2.	Площадь земельного участка ± величина погрешности определения (вычисления) площади (Р ± ΔР), м2	1376 ± 13
3.	Формула, примененная для вычисления предельной погрешности определения площади земельного участка, с подставленными значениями и итоговые (вычисленные) значения (ΔР), м2	ΔР=3.5*Mt*√P=3.5*0,1*√1376=13
4.	Площадь земельного участка согласно сведениям Единого государственного реестра недвижимости (Ркад), м2	1320
5.	Оценка расхождения Р и Ркад (Р - Ркад), м2	56
6.	Предельные минимальный и максимальный размеры земельного участка (Рмин и Рмакс), м2	1000 1800
7.	Вид (виды) разрешенного использования	-
7.1.	Дополнительные сведения об использовании земельного участка	-
8.	Кадастровый или иной государственный учетный номер (инвентарный) здания, сооружения, объекта незавершенного строительства, расположенного на земельном участке	-
9.	Сведения о земельных участках (землях общего пользования, территории общего пользования), посредством которых обеспечивается доступ	Земли общего пользования
10.	Иные сведения	-

4. Пояснения к сведениям об уточняемом земельном участке с кадастровым номером 04:08:070101:143 :

1.	-

Сведения об уточняемых земельных участках

1. Сведения о характерных точках границы уточняемого земельного участка с кадастровым номером 04:08:070101:144 :

Система координат МСК-04, зона 1 **Зона №1**

Обозначение характерных точек границ	Координаты, м				Метод определения координат	Формулы, примененные для расчета средней квадратической погрешности определения координат характерных точек границ (Mt), с подставленными в такие формулы значениями и итоговые (вычисленные) значения Mt, м	Описание закрепления точки
	содержатся в Едином государственном реестре недвижимости		определены в результате выполнения комплексных кадастровых работ				
	X	Y	X	Y			
1	2	3	4	5	6	7	8
2047	-	-	457185.61	1334881.54	Метод спутниковых геодезических измерений (определений)	-	-
2046	-	-	457184.40	1334884.28	Метод спутниковых геодезических измерений (определений)	-	-
2045	-	-	457168.84	1334919.81	Метод спутниковых геодезических измерений (определений)	-	-
833	-	-	457104.45	1334893.99	Метод спутниковых геодезических измерений (определений)	-	-
832	-	-	457123.85	1334856.28	Метод спутниковых геодезических измерений (определений)	-	-
н605У	-	-	457133.76	1334860.03	Метод спутниковых геодезических измерений (определений)	-	-
н606У	-	-	457162.65	1334871.59	Метод спутниковых геодезических измерений (определений)	-	-
н607У	-	-	457181.58	1334879.40	Метод спутниковых геодезических измерений (определений)	-	-
2047	-	-	457185.61	1334881.54	Метод спутниковых геодезических измерений (определений)	-	-

2. Сведения о частях границ уточняемого земельного участка с кадастровым номером 04:08:070101:144 :

Обозначение части границ		Горизонтальное проложение (S), м	Описание прохождения части границ	Сведения о согласовании местоположения границ (согласовано/спорное)
от т.	до т.			
1	2	3	4	5
2047	2046	3.00	-	-
2046	2045	38.79	-	-
2045	833	69.37	-	-
833	832	42.41	-	-
832	н605У	10.60	-	-
н605У	н606У	31.12	-	-
н606У	н607У	20.48	-	-
н607У	2047	4.56	-	-

3. Сведения о характеристиках уточняемого земельного участка с кадастровым номером 04:08:070101:144 :

№ п/п	Наименование характеристики земельного участка	Значение характеристики
1	2	3
1.	Адрес земельного участка	-
1.1.	Сведения о местоположении земельного участка (при отсутствии адреса) в структурированном в соответствии с федеральной информационной адресной системой виде	-
1.2.	Дополнительные сведения о местоположении земельного участка	-
2.	Площадь земельного участка ± величина погрешности определения (вычисления) площади (Р ± ΔР), м2	2883 ± 19
3.	Формула, примененная для вычисления предельной погрешности определения площади земельного участка, с подставленными значениями и итоговые (вычисленные) значения (ΔР), м2	ΔР=3.5*Mt*√P=3.5*0,1*√2883=19
4.	Площадь земельного участка согласно сведениям Единого государственного реестра недвижимости (Ркад), м2	2500
5.	Оценка расхождения Р и Ркад (Р - Ркад), м2	383
6.	Предельные минимальный и максимальный размеры земельного участка (Рмин и Рмакс), м2	1000 1800
7.	Вид (виды) разрешенного использования	-
7.1.	Дополнительные сведения об использовании земельного участка	-
8.	Кадастровый или иной государственный учетный номер (инвентарный) здания, сооружения, объекта незавершенного строительства, расположенного на земельном участке	-
9.	Сведения о земельных участках (землях общего пользования, территории общего пользования), посредством которых обеспечивается доступ	Земли общего пользования
10.	Иные сведения	-

4. Пояснения к сведениям об уточняемом земельном участке с кадастровым номером 04:08:070101:144 :

1.	-

Сведения об уточняемых земельных участках

1. Сведения о характерных точках границы уточняемого земельного участка с кадастровым номером 04:08:070101:145 :

Система координат МСК-04, зона 1 **Зона №1**

Обозначение характерных точек границ	Координаты, м				Метод определения координат	Формулы, примененные для расчета средней квадратической погрешности определения координат характерных точек границ (Mt), с подставленными в такие формулы значениями и итоговые (вычисленные) значения Mt, м	Описание закрепления точки
	содержатся в Едином государственном реестре недвижимости		определены в результате выполнения комплексных кадастровых работ				
	X	Y	X	Y			
1	2	3	4	5	6	7	8
н608У	-	-	457381.57	1335261.43	Метод спутниковых геодезических измерений (определений)	-	-
2547	-	-	457381.18	1335262.20	Метод спутниковых геодезических измерений (определений)	-	-
2546	-	-	457367.36	1335293.54	Метод спутниковых геодезических измерений (определений)	-	-
2552	-	-	457352.06	1335328.23	Метод спутниковых геодезических измерений (определений)	-	-
2551	-	-	457350.77	1335328.09	Метод спутниковых геодезических измерений (определений)	-	-
2550	-	-	457346.23	1335338.69	Метод спутниковых геодезических измерений (определений)	-	-
2587	-	-	457343.63	1335344.75	Метод спутниковых геодезических измерений (определений)	-	-
н609У	-	-	457343.39	1335345.31	Метод спутниковых геодезических измерений (определений)	0.10	-
1591	-	-	457302.48	1335329.36	Метод спутниковых геодезических измерений (определений)	-	-
1590	-	-	457305.81	1335319.38	Метод спутниковых геодезических измерений (определений)	-	-

1. Сведения о характерных точках границы уточняемого земельного участка с кадастровым номером 04:08:070101:145 :

Система координат МСК-04, зона 1 **Зона №1**

Обозначение характерных точек границ	Координаты, м				Метод определения координат	Формулы, примененные для расчета средней квадратической погрешности определения координат характерных точек границ (Mt), с подставленными в такие формулы значениями и итоговые (вычисленные) значения Mt, м	Описание закрепления точки
	содержатся в Едином государственном реестре недвижимости		определены в результате выполнения комплексных кадастровых работ				
	X	Y	X	Y			
1	2	3	4	5	6	7	8
1589	-	-	457309.51	1335311.74	Метод спутниковых геодезических измерений (определений)	-	-
1588	-	-	457314.77	1335298.98	Метод спутниковых геодезических измерений (определений)	-	-
1587	-	-	457314.94	1335295.34	Метод спутниковых геодезических измерений (определений)	-	-
1586	-	-	457316.26	1335291.93	Метод спутниковых геодезических измерений (определений)	-	-
1585	-	-	457317.84	1335287.83	Метод спутниковых геодезических измерений (определений)	-	-
1584	-	-	457319.09	1335288.16	Метод спутниковых геодезических измерений (определений)	-	-
1583	-	-	457326.88	1335271.17	Метод спутниковых геодезических измерений (определений)	-	-
н610У	-	-	457329.24	1335266.72	Метод спутниковых геодезических измерений (определений)	-	-
н611У	-	-	457349.27	1335271.51	Метод спутниковых геодезических измерений (определений)	-	-
н612У	-	-	457362.12	1335250.76	Метод спутниковых геодезических измерений (определений)	-	-
н608У	-	-	457381.57	1335261.43	Метод спутниковых геодезических измерений (определений)	-	-

2. Сведения о частях границ уточняемого земельного участка с кадастровым номером 04:08:070101:145 :

Обозначение части границ		Горизонтальное проложение (S), м	Описание прохождения части границ	Сведения о согласовании местоположения границ (согласовано/спорное)
от т.	до т.			
1	2	3	4	5
н608У	2547	0.86	-	-
2547	2546	34.25	-	-
2546	2552	37.91	-	-
2552	2551	1.30	-	-
2551	2550	11.53	-	-
2550	2587	6.59	-	-
2587	н609У	0.61	-	-
н609У	1591	43.91	-	-
1591	1590	10.52	-	-
1590	1589	8.49	-	-
1589	1588	13.80	-	-
1588	1587	3.64	-	-
1587	1586	3.66	-	-
1586	1585	4.39	-	-
1585	1584	1.29	-	-
1584	1583	18.69	-	-
1583	н610У	5.04	-	-
н610У	н611У	20.59	-	-
н611У	н612У	24.41	-	-
н612У	н608У	22.18	-	-

3. Сведения о характеристиках уточняемого земельного участка с кадастровым номером 04:08:070101:145 :

№ п/п	Наименование характеристики земельного участка	Значение характеристики
1	2	3
1.	Адрес земельного участка	-
1.1.	Сведения о местоположении земельного участка (при отсутствии адреса) в структурированном в соответствии с федеральной информационной адресной системой виде	-
1.2.	Дополнительные сведения о местоположении земельного участка	-
2.	Площадь земельного участка ± величина погрешности определения (вычисления) площади (Р ± ΔР), м2	3757 ± 21
3.	Формула, примененная для вычисления предельной погрешности определения площади земельного участка, с подставленными значениями и итоговые (вычисленные) значения (ΔР), м2	ΔР=3.5*Mt*√P=3.5*0,1*√3757=21
4.	Площадь земельного участка согласно сведениям Единого государственного реестра недвижимости (Ркад), м2	3000
5.	Оценка расхождения Р и Ркад (Р - Ркад), м2	757
6.	Предельные минимальный и максимальный размеры земельного участка (Рмин и Рмакс), м2	1000 1800
7.	Вид (виды) разрешенного использования	-

3. Сведения о характеристиках уточняемого земельного участка с кадастровым номером 04:08:070101:145 :

№ п/п	Наименование характеристики земельного участка	Значение характеристики
1	2	3
7.1.	Дополнительные сведения об использовании земельного участка	-
8.	Кадастровый или иной государственный учетный номер (инвентарный) здания, сооружения, объекта незавершенного строительства, расположенного на земельном участке	-
9.	Сведения о земельных участках (землях общего пользования, территории общего пользования), посредством которых обеспечивается доступ	Земли общего пользования
10.	Иные сведения	-

4. Пояснения к сведениям об уточняемом земельном участке с кадастровым номером 04:08:070101:145 :

1.	-

Сведения об уточняемых земельных участках

1. Сведения о характерных точках границы уточняемого земельного участка с кадастровым номером 04:08:070101:155 :

Система координат МСК-04, зона 1 **Зона №1**

Обозначение характерных точек границ	Координаты, м				Метод определения координат	Формулы, примененные для расчета средней квадратической погрешности определения координат характерных точек границ (Mt), с подставленными в такие формулы значениями и итоговые (вычисленные) значения Mt, м	Описание закрепления точки
	содержатся в Едином государственном реестре недвижимости		определены в результате выполнения комплексных кадастровых работ				
	X	Y	X	Y			
1	2	3	4	5	6	7	8
н613У	-	-	456924.12	1334693.40	Метод спутниковых геодезических измерений (определений)	-	-
н614У	-	-	456906.49	1334730.67	Метод спутниковых геодезических измерений (определений)	-	-
н615У	-	-	456878.24	1334722.50	Метод спутниковых геодезических измерений (определений)	-	-
н616У	-	-	456875.13	1334723.51	Метод спутниковых геодезических измерений (определений)	-	-
н617У	-	-	456845.03	1334716.99	Метод спутниковых геодезических измерений (определений)	-	-
н618У	-	-	456869.02	1334667.14	Метод спутниковых геодезических измерений (определений)	-	-
н619У	-	-	456918.37	1334690.14	Метод спутниковых геодезических измерений (определений)	-	-
н613У	-	-	456924.12	1334693.40	Метод спутниковых геодезических измерений (определений)	-	-

2. Сведения о частях границ уточняемого земельного участка с кадастровым номером 04:08:070101:155 :

Обозначение части границ		Горизонтальное проложение (S), м	Описание прохождения части границ	Сведения о согласовании местоположения границ (согласовано/спорное)
от т.	до т.			
1	2	3	4	5
н613У	н614У	41.23	-	-

2. Сведения о частях границ уточняемого земельного участка с кадастровым номером 04:08:070101:155 :

Обозначение части границ		Горизонтальное проложение (S), м	Описание прохождения части границ	Сведения о согласовании местоположения границ (согласовано/спорное)
от т.	до т.			
1	2	3	4	5
н614У	н615У	29.41	-	-
н615У	н616У	3.27	-	-
н616У	н617У	30.80	-	-
н617У	н618У	55.32	-	-
н618У	н619У	54.45	-	-
н619У	н613У	6.61	-	-

3. Сведения о характеристиках уточняемого земельного участка с кадастровым номером 04:08:070101:155 :

№ п/п	Наименование характеристики земельного участка	Значение характеристики
1	2	3
1.	Адрес земельного участка	-
1.1.	Сведения о местоположении земельного участка (при отсутствии адреса) в структурированном в соответствии с федеральной информационной адресной системой виде	-
1.2.	Дополнительные сведения о местоположении земельного участка	-
2.	Площадь земельного участка ± величина погрешности определения (вычисления) площади (Р ± ΔР), м2	2936 ± 19
3.	Формула, примененная для вычисления предельной погрешности определения площади земельного участка, с подставленными значениями и итоговые (вычисленные) значения (ΔР), м2	ΔР=3.5*Mt*√P=3.5*0,1*√2936=19
4.	Площадь земельного участка согласно сведениям Единого государственного реестра недвижимости (Ркад), м2	2989
5.	Оценка расхождения Р и Ркад (Р - Ркад), м2	53
6.	Предельные минимальный и максимальный размеры земельного участка (Рмин и Рмакс), м2	1000 1800
7.	Вид (виды) разрешенного использования	-
7.1.	Дополнительные сведения об использовании земельного участка	-
8.	Кадастровый или иной государственный учетный номер (инвентарный) здания, сооружения, объекта незавершенного строительства, расположенного на земельном участке	-
9.	Сведения о земельных участках (землях общего пользования, территории общего пользования), посредством которых обеспечивается доступ	Земли общего пользования
10.	Иные сведения	-

4. Пояснения к сведениям об уточняемом земельном участке с кадастровым номером 04:08:070101:155 :

1.	-

Сведения об уточняемых земельных участках

1. Сведения о характерных точках границы уточняемого земельного участка с кадастровым номером 04:08:070101:157 :

Система координат МСК-04, зона 1 **Зона №1**

Обозначение характерных точек границ	Координаты, м				Метод определения координат	Формулы, примененные для расчета средней квадратической погрешности определения координат характерных точек границ (Mt), с подставленными в такие формулы значениями и итоговые (вычисленные) значения Mt, м	Описание закрепления точки
	содержатся в Едином государственном реестре недвижимости		определены в результате выполнения комплексных кадастровых работ				
	X	Y	X	Y			
1	2	3	4	5	6	7	8
н620У	-	-	457456.86	1335305.42	Метод спутниковых геодезических измерений (определений)	-	-
н621У	-	-	457431.73	1335381.77	Метод спутниковых геодезических измерений (определений)	-	-
н622У	-	-	457394.06	1335368.18	Метод спутниковых геодезических измерений (определений)	-	-
н623У	-	-	457425.37	1335287.70	Метод спутниковых геодезических измерений (определений)	-	-
н620У	-	-	457456.86	1335305.42	Метод спутниковых геодезических измерений (определений)	-	-

2. Сведения о частях границ уточняемого земельного участка с кадастровым номером 04:08:070101:157 :

Обозначение части границ		Горизонтальное проложение (S), м	Описание прохождения части границ	Сведения о согласовании местоположения границ (согласовано/спорное)
от т.	до т.			
1	2	3	4	5
н620У	н621У	80.38	-	-
н621У	н622У	40.05	-	-
н622У	н623У	86.36	-	-
н623У	н620У	36.13	-	-

3. Сведения о характеристиках уточняемого земельного участка с кадастровым номером 04:08:070101:157 :

№ п/п	Наименование характеристики земельного участка	Значение характеристики
1	2	3
1.	Адрес земельного участка	-

3. Сведения о характеристиках уточняемого земельного участка с кадастровым номером 04:08:070101:157 :

№ п/п	Наименование характеристики земельного участка	Значение характеристики
1	2	3
1.1.	Сведения о местоположении земельного участка (при отсутствии адреса) в структурированном в соответствии с федеральной информационной адресной системой виде	-
1.2.	Дополнительные сведения о местоположении земельного участка	-
2.	Площадь земельного участка ± величина погрешности определения (вычисления) площади (Р ± ΔР), м2	3153 ± 20
3.	Формула, примененная для вычисления предельной погрешности определения площади земельного участка, с подставленными значениями и итоговые (вычисленные) значения (ΔР), м2	ΔР=3.5*Mt*√P=3.5*0,1*√3153=20
4.	Площадь земельного участка согласно сведениям Единого государственного реестра недвижимости (Ркад), м2	3000
5.	Оценка расхождения Р и Ркад (Р - Ркад), м2	153
6.	Предельные минимальный и максимальный размеры земельного участка (Рмин и Рмакс), м2	1000 1800
7.	Вид (виды) разрешенного использования	-
7.1.	Дополнительные сведения об использовании земельного участка	-
8.	Кадастровый или иной государственный учетный номер (инвентарный) здания, сооружения, объекта незавершенного строительства, расположенного на земельном участке	-
9.	Сведения о земельных участках (землях общего пользования, территории общего пользования), посредством которых обеспечивается доступ	Земли общего пользования
10.	Иные сведения	-

4. Пояснения к сведениям об уточняемом земельном участке с кадастровым номером 04:08:070101:157 :

1.	-

Сведения об уточняемых земельных участках

1. Сведения о характерных точках границы уточняемого земельного участка с кадастровым номером 04:08:070101:160 :

Система координат МСК-04, зона 1 **Зона №1**

Обозначение характерных точек границ	Координаты, м				Метод определения координат	Формулы, примененные для расчета средней квадратической погрешности определения координат характерных точек границ (Mt), с подставленными в такие формулы значениями и итоговые (вычисленные) значения Mt, м	Описание закрепления точки
	содержатся в Едином государственном реестре недвижимости		определены в результате выполнения комплексных кадастровых работ				
	X	Y	X	Y			
1	2	3	4	5	6	7	8
205	-	-	457769.29	1334793.38	Метод спутниковых геодезических измерений (определений)	-	-
333	-	-	457774.54	1334798.69	Метод спутниковых геодезических измерений (определений)	-	-
332	-	-	457776.38	1334800.67	Метод спутниковых геодезических измерений (определений)	-	-
н624У	-	-	457781.82	1334806.15	Метод спутниковых геодезических измерений (определений)	-	-
н625У	-	-	457752.85	1334835.01	Метод спутниковых геодезических измерений (определений)	-	-
208	-	-	457737.87	1334826.74	Метод спутниковых геодезических измерений (определений)	-	-
207	-	-	457741.42	1334822.24	Метод спутниковых геодезических измерений (определений)	-	-
206	-	-	457764.70	1334797.87	Метод спутниковых геодезических измерений (определений)	-	-
205	-	-	457769.29	1334793.38	Метод спутниковых геодезических измерений (определений)	-	-

2. Сведения о частях границ уточняемого земельного участка с кадастровым номером 04:08:070101:160 :

Обозначение части границ		Горизонтальное проложение (S), м	Описание прохождения части границ	Сведения о согласовании местоположения границ (согласовано/спорное)
от т.	до т.			
1	2	3	4	5
205	333	7.47	-	-
333	332	2.70	-	-
332	н624У	7.72	-	-
н624У	н625У	40.89	-	-
н625У	208	17.11	-	-
208	207	5.73	-	-
207	206	33.70	-	-
206	205	6.42	-	-

3. Сведения о характеристиках уточняемого земельного участка с кадастровым номером 04:08:070101:160 :

№ п/п	Наименование характеристики земельного участка	Значение характеристики
1	2	3
1.	Адрес земельного участка	-
1.1.	Сведения о местоположении земельного участка (при отсутствии адреса) в структурированном в соответствии с федеральной информационной адресной системой виде	-
1.2.	Дополнительные сведения о местоположении земельного участка	-
2.	Площадь земельного участка ± величина погрешности определения (вычисления) площади (Р ± ΔР), м2	761 ± 10
3.	Формула, примененная для вычисления предельной погрешности определения площади земельного участка, с подставленными значениями и итоговые (вычисленные) значения (ΔР), м2	ΔР=3.5*Mt*√P=3.5*0,1*√761=10
4.	Площадь земельного участка согласно сведениям Единого государственного реестра недвижимости (Ркад), м2	652
5.	Оценка расхождения Р и Ркад (Р - Ркад), м2	109
6.	Предельные минимальный и максимальный размеры земельного участка (Рмин и Рмакс), м2	1000 1800
7.	Вид (виды) разрешенного использования	-
7.1.	Дополнительные сведения об использовании земельного участка	-
8.	Кадастровый или иной государственный учетный номер (инвентарный) здания, сооружения, объекта незавершенного строительства, расположенного на земельном участке	-
9.	Сведения о земельных участках (землях общего пользования, территории общего пользования), посредством которых обеспечивается доступ	Земли общего пользования
10.	Иные сведения	-

4. Пояснения к сведениям об уточняемом земельном участке с кадастровым номером 04:08:070101:160 :

1.	-

Сведения об уточняемых земельных участках

1. Сведения о характерных точках границы уточняемого земельного участка с кадастровым номером 04:08:070101:163 :

Система координат МСК-04, зона 1 **Зона №1**

Обозначение характерных точек границ	Координаты, м				Метод определения координат	Формулы, примененные для расчета средней квадратической погрешности определения координат характерных точек границ (Mt), с подставленными в такие формулы значениями и итоговые (вычисленные) значения Mt, м	Описание закрепления точки
	содержатся в Едином государственном реестре недвижимости		определены в результате выполнения комплексных кадастровых работ				
	X	Y	X	Y			
1	2	3	4	5	6	7	8
н397У	-	-	457707.08	1334789.50	Метод спутниковых геодезических измерений (определений)	-	-
н626У	-	-	457710.25	1334793.35	Метод спутниковых геодезических измерений (определений)	-	-
н627У	-	-	457716.73	1334807.33	Метод спутниковых геодезических измерений (определений)	-	-
н628У	-	-	457723.67	1334816.99	Метод спутниковых геодезических измерений (определений)	-	-
н629У	-	-	457724.64	1334818.19	Метод спутниковых геодезических измерений (определений)	-	-
н630У	-	-	457723.66	1334820.91	Метод спутниковых геодезических измерений (определений)	-	-
н631У	-	-	457703.50	1334840.89	Метод спутниковых геодезических измерений (определений)	-	-
н400У	-	-	457678.10	1334817.19	Метод спутниковых геодезических измерений (определений)	-	-
н632У	-	-	457692.50	1334804.58	Метод спутниковых геодезических измерений (определений)	-	-
н399У	-	-	457698.02	1334799.60	Метод спутниковых геодезических измерений (определений)	-	-

1. Сведения о характерных точках границы уточняемого земельного участка с кадастровым номером 04:08:070101:163 :

Система координат МСК-04, зона 1 **Зона №1**

Обозначение характерных точек границ	Координаты, м				Метод определения координат	Формулы, примененные для расчета средней квадратической погрешности определения координат характерных точек границ (Mt), с подставленными в такие формулы значениями и итоговые (вычисленные) значения Mt, м	Описание закрепления точки
	содержатся в Едином государственном реестре недвижимости		определены в результате выполнения комплексных кадастровых работ				
	X	Y	X	Y			
1	2	3	4	5	6	7	8
н398У	-	-	457697.03	1334798.17	Метод спутниковых геодезических измерений (определений)	-	-
н633У	-	-	457698.37	1334797.06	Метод спутниковых геодезических измерений (определений)	-	-
н397У	-	-	457707.08	1334789.50	Метод спутниковых геодезических измерений (определений)	-	-

2. Сведения о частях границ уточняемого земельного участка с кадастровым номером 04:08:070101:163 :

Обозначение части границ		Горизонтальное проложение (S), м	Описание прохождения части границ	Сведения о согласовании местоположения границ (согласовано/спорное)
от т.	до т.			
1	2	3	4	5
н397У	н626У	4.99	-	-
н626У	н627У	15.41	-	-
н627У	н628У	11.89	-	-
н628У	н629У	1.54	-	-
н629У	н630У	2.89	-	-
н630У	н631У	28.38	-	-
н631У	н400У	34.74	-	-
н400У	н632У	19.14	-	-
н632У	н399У	7.43	-	-
н399У	н398У	1.74	-	-
н398У	н633У	1.74	-	-
н633У	н397У	11.53	-	-

3. Сведения о характеристиках уточняемого земельного участка с кадастровым номером 04:08:070101:163 :

№ п/п	Наименование характеристики земельного участка	Значение характеристики
1	2	3
1.	Адрес земельного участка	-

3. Сведения о характеристиках уточняемого земельного участка с кадастровым номером 04:08:070101:163 :

№ п/п	Наименование характеристики земельного участка	Значение характеристики
1	2	3
1.1.	Сведения о местоположении земельного участка (при отсутствии адреса) в структурированном в соответствии с федеральной информационной адресной системой виде	-
1.2.	Дополнительные сведения о местоположении земельного участка	-
2.	Площадь земельного участка ± величина погрешности определения (вычисления) площади (Р ± ΔР), м2	1196 ± 12
3.	Формула, примененная для вычисления предельной погрешности определения площади земельного участка, с подставленными значениями и итоговые (вычисленные) значения (ΔР), м2	ΔР=3.5*Mt*√P=3.5*0,1*√1196=12
4.	Площадь земельного участка согласно сведениям Единого государственного реестра недвижимости (Ркад), м2	1023
5.	Оценка расхождения Р и Ркад (Р - Ркад), м2	173
6.	Предельные минимальный и максимальный размеры земельного участка (Рмин и Рмакс), м2	1000 1800
7.	Вид (виды) разрешенного использования	-
7.1.	Дополнительные сведения об использовании земельного участка	-
8.	Кадастровый или иной государственный учетный номер (инвентарный) здания, сооружения, объекта незавершенного строительства, расположенного на земельном участке	-
9.	Сведения о земельных участках (землях общего пользования, территории общего пользования), посредством которых обеспечивается доступ	Земли общего пользования
10.	Иные сведения	-

4. Пояснения к сведениям об уточняемом земельном участке с кадастровым номером 04:08:070101:163 :

1.	-

Сведения об уточняемых земельных участках

1. Сведения о характерных точках границы уточняемого земельного участка с кадастровым номером 04:08:070101:166 :

Система координат МСК-04, зона 1 **Зона №1**

Обозначение характерных точек границ	Координаты, м				Метод определения координат	Формулы, примененные для расчета средней квадратической погрешности определения координат характерных точек границ (Mt), с подставленными в такие формулы значениями и итоговые (вычисленные) значения Mt, м	Описание закрепления точки
	содержатся в Едином государственном реестре недвижимости		определены в результате выполнения комплексных кадастровых работ				
	X	Y	X	Y			
1	2	3	4	5	6	7	8
н522У	-	-	457414.38	1334534.25	Метод спутниковых геодезических измерений (определений)	-	-
н635У	-	-	457426.77	1334544.10	Метод спутниковых геодезических измерений (определений)	-	-
н636У	-	-	457421.45	1334549.39	Метод спутниковых геодезических измерений (определений)	-	-
н637У	-	-	457419.18	1334551.27	Метод спутниковых геодезических измерений (определений)	-	-
н638У	-	-	457397.03	1334575.46	Метод спутниковых геодезических измерений (определений)	-	-
н639У	-	-	457382.32	1334591.89	Метод спутниковых геодезических измерений (определений)	-	-
н640У	-	-	457379.10	1334588.70	Метод спутниковых геодезических измерений (определений)	-	-
н641У	-	-	457375.46	1334585.57	Метод спутниковых геодезических измерений (определений)	-	-
н530У	-	-	457370.89	1334580.77	Метод спутниковых геодезических измерений (определений)	-	-
н529У	-	-	457376.08	1334575.51	Метод спутниковых геодезических измерений (определений)	-	-

1. Сведения о характерных точках границы уточняемого земельного участка с кадастровым номером 04:08:070101:166 :

Система координат МСК-04, зона 1 **Зона №1**

Обозначение характерных точек границ	Координаты, м				Метод определения координат	Формулы, примененные для расчета средней квадратической погрешности определения координат характерных точек границ (Mt), с подставленными в такие формулы значениями и итоговые (вычисленные) значения Mt, м	Описание закрепления точки
	содержатся в Едином государственном реестре недвижимости		определены в результате выполнения комплексных кадастровых работ				
	X	Y	X	Y			
1	2	3	4	5	6	7	8
н528У	-	-	457379.66	1334572.21	Метод спутниковых геодезических измерений (определений)	-	-
н527У	-	-	457384.63	1334566.08	Метод спутниковых геодезических измерений (определений)	-	-
н526У	-	-	457386.66	1334563.46	Метод спутниковых геодезических измерений (определений)	-	-
н525У	-	-	457392.20	1334557.50	Метод спутниковых геодезических измерений (определений)	-	-
н524У	-	-	457403.36	1334545.23	Метод спутниковых геодезических измерений (определений)	-	-
н523У	-	-	457406.35	1334541.84	Метод спутниковых геодезических измерений (определений)	-	-
н522У	-	-	457414.38	1334534.25	Метод спутниковых геодезических измерений (определений)	-	-

2. Сведения о частях границ уточняемого земельного участка с кадастровым номером 04:08:070101:166 :

Обозначение части границ		Горизонтальное проложение (S), м	Описание прохождения части границ	Сведения о согласовании местоположения границ (согласовано/спорное)
от т.	до т.			
1	2	3	4	5
н522У	н635У	15.83	-	-
н635У	н636У	7.50	-	-
н636У	н637У	2.95	-	-
н637У	н638У	32.80	-	-
н638У	н639У	22.05	-	-
н639У	н640У	4.53	-	-
н640У	н641У	4.80	-	-

2. Сведения о частях границ уточняемого земельного участка с кадастровым номером 04:08:070101:166 :

Обозначение части границ		Горизонтальное проложение (S), м	Описание прохождения части границ	Сведения о согласовании местоположения границ (согласовано/спорное)
от т.	до т.			
1	2	3	4	5
н641У	н530У	6.63	-	-
н530У	н529У	7.39	-	-
н529У	н528У	4.87	-	-
н528У	н527У	7.89	-	-
н527У	н526У	3.31	-	-
н526У	н525У	8.14	-	-
н525У	н524У	16.59	-	-
н524У	н523У	4.52	-	-
н523У	н522У	11.05	-	-

3. Сведения о характеристиках уточняемого земельного участка с кадастровым номером 04:08:070101:166 :

№ п/п	Наименование характеристики земельного участка	Значение характеристики
1	2	3
1.	Адрес земельного участка	-
1.1.	Сведения о местоположении земельного участка (при отсутствии адреса) в структурированном в соответствии с федеральной информационной адресной системой виде	-
1.2.	Дополнительные сведения о местоположении земельного участка	-
2.	Площадь земельного участка ± величина погрешности определения (вычисления) площади (Р ± ΔР), м2	1011 ± 11
3.	Формула, примененная для вычисления предельной погрешности определения площади земельного участка, с подставленными значениями и итоговые (вычисленные) значения (ΔР), м2	ΔР=3.5*Mt*√P=3.5*0,1*√1011=11
4.	Площадь земельного участка согласно сведениям Единого государственного реестра недвижимости (Ркад), м2	1065
5.	Оценка расхождения Р и Ркад (Р - Ркад), м2	54
6.	Предельные минимальный и максимальный размеры земельного участка (Рмин и Рмакс), м2	1000 1800
7.	Вид (виды) разрешенного использования	-
7.1.	Дополнительные сведения об использовании земельного участка	-
8.	Кадастровый или иной государственный учетный номер (инвентарный) здания, сооружения, объекта незавершенного строительства, расположенного на земельном участке	-
9.	Сведения о земельных участках (землях общего пользования, территории общего пользования), посредством которых обеспечивается доступ	Земли общего пользования
10.	Иные сведения	-

4. Пояснения к сведениям об уточняемом земельном участке с кадастровым номером 04:08:070101:166 :

1.	-

Сведения об уточняемых земельных участках

1. Сведения о характерных точках границы уточняемого земельного участка с кадастровым номером 04:08:070101:170 :

Система координат МСК-04, зона 1 **Зона №1**

Обозначение характерных точек границ	Координаты, м				Метод определения координат	Формулы, примененные для расчета средней квадратической погрешности определения координат характерных точек границ (Mt), с подставленными в такие формулы значениями и итоговые (вычисленные) значения Mt, м	Описание закрепления точки
	содержатся в Едином государственном реестре недвижимости		определены в результате выполнения комплексных кадастровых работ				
	X	Y	X	Y			
1	2	3	4	5	6	7	8
н642У	-	-	457777.81	1335640.81	Метод спутниковых геодезических измерений (определений)	-	-
н643У	-	-	457774.29	1335653.86	Метод спутниковых геодезических измерений (определений)	-	-
н644У	-	-	457767.11	1335677.46	Метод спутниковых геодезических измерений (определений)	-	-
н645У	-	-	457766.96	1335677.99	Метод спутниковых геодезических измерений (определений)	-	-
1431	-	-	457728.76	1335665.33	Метод спутниковых геодезических измерений (определений)	-	-
1433	-	-	457741.21	1335629.66	Метод спутниковых геодезических измерений (определений)	-	-
н646У	-	-	457746.67	1335631.23	Метод спутниковых геодезических измерений (определений)	-	-
н647У	-	-	457768.64	1335637.99	Метод спутниковых геодезических измерений (определений)	-	-
н648У	-	-	457779.22	1335635.96	Метод спутниковых геодезических измерений (определений)	-	-
н642У	-	-	457777.81	1335640.81	Метод спутниковых геодезических измерений (определений)	-	-

2. Сведения о частях границ уточняемого земельного участка с кадастровым номером 04:08:070101:170 :

Обозначение части границ		Горизонтальное проложение (S), м	Описание прохождения части границ	Сведения о согласовании местоположения границ (согласовано/спорное)
от т.	до т.			
1	2	3	4	5
н642У	н643У	13.52	-	-
н643У	н644У	24.67	-	-
н644У	н645У	0.55	-	-
н645У	1431	40.24	-	-
1431	1433	37.78	-	-
1433	н646У	5.68	-	-
н646У	н647У	22.99	-	-
н647У	н648У	10.77	-	-
н648У	н642У	5.05	-	-

3. Сведения о характеристиках уточняемого земельного участка с кадастровым номером 04:08:070101:170 :

№ п/п	Наименование характеристики земельного участка	Значение характеристики
1	2	3
1.	Адрес земельного участка	-
1.1.	Сведения о местоположении земельного участка (при отсутствии адреса) в структурированном в соответствии с федеральной информационной адресной системой виде	-
1.2.	Дополнительные сведения о местоположении земельного участка	-
2.	Площадь земельного участка ± величина погрешности определения (вычисления) площади (Р ± ΔР), м2	1532 ± 14
3.	Формула, примененная для вычисления предельной погрешности определения площади земельного участка, с подставленными значениями и итоговые (вычисленные) значения (ΔР), м2	ΔР=3.5*Mt*√P=3.5*0,1*√1532=14
4.	Площадь земельного участка согласно сведениям Единого государственного реестра недвижимости (Ркад), м2	1701
5.	Оценка расхождения Р и Ркад (Р - Ркад), м2	169
6.	Предельные минимальный и максимальный размеры земельного участка (Рмин и Рмакс), м2	1000 1800
7.	Вид (виды) разрешенного использования	-
7.1.	Дополнительные сведения об использовании земельного участка	-
8.	Кадастровый или иной государственный учетный номер (инвентарный) здания, сооружения, объекта незавершенного строительства, расположенного на земельном участке	-
9.	Сведения о земельных участках (землях общего пользования, территории общего пользования), посредством которых обеспечивается доступ	Земли общего пользования
10.	Иные сведения	-

4. Пояснения к сведениям об уточняемом земельном участке с кадастровым номером 04:08:070101:170 :

1.	-

Сведения об уточняемых земельных участках

1. Сведения о характерных точках границы уточняемого земельного участка с кадастровым номером 04:08:070101:171 :

Система координат МСК-04, зона 1 **Зона №1**

Обозначение характерных точек границ	Координаты, м				Метод определения координат	Формулы, примененные для расчета средней квадратической погрешности определения координат характерных точек границ (Mt), с подставленными в такие формулы значениями и итоговые (вычисленные) значения Mt, м	Описание закрепления точки
	содержатся в Едином государственном реестре недвижимости		определены в результате выполнения комплексных кадастровых работ				
	X	Y	X	Y			
1	2	3	4	5	6	7	8
1473	-	-	457701.83	1335271.63	Метод спутниковых геодезических измерений (определений)	-	-
958	-	-	457703.52	1335277.95	Метод спутниковых геодезических измерений (определений)	-	-
957	-	-	457699.42	1335294.97	Метод спутниковых геодезических измерений (определений)	-	-
956	-	-	457674.32	1335288.26	Метод спутниковых геодезических измерений (определений)	-	-
2508	-	-	457646.91	1335279.58	Метод спутниковых геодезических измерений (определений)	-	-
н317У	-	-	457638.32	1335277.70	Метод спутниковых геодезических измерений (определений)	-	-
н316У	-	-	457633.34	1335276.18	Метод спутниковых геодезических измерений (определений)	-	-
н315У	-	-	457633.05	1335277.38	Метод спутниковых геодезических измерений (определений)	-	-
н314У	-	-	457623.38	1335274.53	Метод спутниковых геодезических измерений (определений)	-	-
н649У	-	-	457625.01	1335261.93	Метод спутниковых геодезических измерений (определений)	-	-

1. Сведения о характерных точках границы уточняемого земельного участка с кадастровым номером 04:08:070101:171 :

Система координат МСК-04, зона 1 **Зона №1**

Обозначение характерных точек границ	Координаты, м				Метод определения координат	Формулы, примененные для расчета средней квадратической погрешности определения координат характерных точек границ (Mt), с подставленными в такие формулы значениями и итоговые (вычисленные) значения Mt, м	Описание закрепления точки
	содержатся в Едином государственном реестре недвижимости		определены в результате выполнения комплексных кадастровых работ				
	X	Y	X	Y			
1	2	3	4	5	6	7	8
н650У	-	-	457632.16	1335245.88	Метод спутниковых геодезических измерений (определений)	-	-
н651У	-	-	457628.51	1335244.08	Метод спутниковых геодезических измерений (определений)	-	-
н652У	-	-	457628.36	1335241.23	Метод спутниковых геодезических измерений (определений)	-	-
н653У	-	-	457633.11	1335234.38	Метод спутниковых геодезических измерений (определений)	-	-
н654У	-	-	457637.61	1335237.59	Метод спутниковых геодезических измерений (определений)	-	-
1463	-	-	457634.38	1335241.76	Метод спутниковых геодезических измерений (определений)	-	-
1477	-	-	457643.10	1335246.88	Метод спутниковых геодезических измерений (определений)	-	-
1476	-	-	457649.56	1335250.62	Метод спутниковых геодезических измерений (определений)	-	-
1475	-	-	457673.65	1335264.22	Метод спутниковых геодезических измерений (определений)	-	-
1474	-	-	457675.02	1335261.08	Метод спутниковых геодезических измерений (определений)	-	-
1473	-	-	457701.83	1335271.63	Метод спутниковых геодезических измерений (определений)	-	-

2. Сведения о частях границ уточняемого земельного участка с кадастровым номером 04:08:070101:171 :

Обозначение части границ		Горизонтальное проложение (S), м	Описание прохождения части границ	Сведения о согласовании местоположения границ (согласовано/спорное)
от т.	до т.			
1	2	3	4	5
1473	958	6.54	-	-
958	957	17.51	-	-
957	956	25.98	-	-
956	2508	28.75	-	-
2508	н317У	8.79	-	-
н317У	н316У	5.21	-	-
н316У	н315У	1.23	-	-
н315У	н314У	10.08	-	-
н314У	н649У	12.70	-	-
н649У	н650У	17.57	-	-
н650У	н651У	4.07	-	-
н651У	н652У	2.85	-	-
н652У	н653У	8.34	-	-
н653У	н654У	5.53	-	-
н654У	1463	5.27	-	-
1463	1477	10.11	-	-
1477	1476	7.46	-	-
1476	1475	27.66	-	-
1475	1474	3.43	-	-
1474	1473	28.81	-	-

3. Сведения о характеристиках уточняемого земельного участка с кадастровым номером 04:08:070101:171 :

№ п/п	Наименование характеристики земельного участка	Значение характеристики
1	2	3
1.	Адрес земельного участка	-
1.1.	Сведения о местоположении земельного участка (при отсутствии адреса) в структурированном в соответствии с федеральной информационной адресной системой виде	-
1.2.	Дополнительные сведения о местоположении земельного участка	-
2.	Площадь земельного участка ± величина погрешности определения (вычисления) площади (Р ± ΔР), м2	2154 ± 16
3.	Формула, примененная для вычисления предельной погрешности определения площади земельного участка, с подставленными значениями и итоговые (вычисленные) значения (ΔР), м2	ΔР=3.5*Mt*√P=3.5*0,1*√2154=16
4.	Площадь земельного участка согласно сведениям Единого государственного реестра недвижимости (Ркад), м2	2364
5.	Оценка расхождения Р и Ркад (Р - Ркад), м2	210
6.	Предельные минимальный и максимальный размеры земельного участка (Рмин и Рмакс), м2	1000 1800
7.	Вид (виды) разрешенного использования	-

3. Сведения о характеристиках уточняемого земельного участка с кадастровым номером 04:08:070101:171 :

№ п/п	Наименование характеристики земельного участка	Значение характеристики
1	2	3
7.1.	Дополнительные сведения об использовании земельного участка	-
8.	Кадастровый или иной государственный учетный номер (инвентарный) здания, сооружения, объекта незавершенного строительства, расположенного на земельном участке	-
9.	Сведения о земельных участках (землях общего пользования, территории общего пользования), посредством которых обеспечивается доступ	Земли общего пользования
10.	Иные сведения	-

4. Пояснения к сведениям об уточняемом земельном участке с кадастровым номером 04:08:070101:171 :

1.	-

Сведения об уточняемых земельных участках

1. Сведения о характерных точках границы уточняемого земельного участка с кадастровым номером 04:08:070101:176 :

Система координат МСК-04, зона 1 **Зона №1**

Обозначение характерных точек границ	Координаты, м				Метод определения координат	Формулы, примененные для расчета средней квадратической погрешности определения координат характерных точек границ (Mt), с подставленными в такие формулы значениями и итоговые (вычисленные) значения Mt, м	Описание закрепления точки
	содержатся в Едином государственном реестре недвижимости		определены в результате выполнения комплексных кадастровых работ				
	X	Y	X	Y			
1	2	3	4	5	6	7	8
н655У	-	-	457707.45	1335728.28	Метод спутниковых геодезических измерений (определений)	-	-
н656У	-	-	457704.84	1335735.44	Метод спутниковых геодезических измерений (определений)	-	-
н657У	-	-	457701.74	1335749.23	Метод спутниковых геодезических измерений (определений)	-	-
н658У	-	-	457699.20	1335758.02	Метод спутниковых геодезических измерений (определений)	-	-
н659У	-	-	457695.96	1335767.55	Метод спутниковых геодезических измерений (определений)	-	-
н660У	-	-	457657.39	1335757.47	Метод спутниковых геодезических измерений (определений)	-	-
н661У	-	-	457668.20	1335723.30	Метод спутниковых геодезических измерений (определений)	-	-
н662У	-	-	457669.98	1335715.54	Метод спутниковых геодезических измерений (определений)	-	-
н663У	-	-	457695.16	1335723.82	Метод спутниковых геодезических измерений (определений)	-	-
н655У	-	-	457707.45	1335728.28	Метод спутниковых геодезических измерений (определений)	-	-

2. Сведения о частях границ уточняемого земельного участка с кадастровым номером 04:08:070101:176 :

Обозначение части границ		Горизонтальное проложение (S), м	Описание прохождения части границ	Сведения о согласовании местоположения границ (согласовано/спорное)
от т.	до т.			
1	2	3	4	5
н655У	н656У	7.62	-	-
н656У	н657У	14.13	-	-
н657У	н658У	9.15	-	-
н658У	н659У	10.07	-	-
н659У	н660У	39.87	-	-
н660У	н661У	35.84	-	-
н661У	н662У	7.96	-	-
н662У	н663У	26.51	-	-
н663У	н655У	13.07	-	-

3. Сведения о характеристиках уточняемого земельного участка с кадастровым номером 04:08:070101:176 :

№ п/п	Наименование характеристики земельного участка	Значение характеристики
1	2	3
1.	Адрес земельного участка	-
1.1.	Сведения о местоположении земельного участка (при отсутствии адреса) в структурированном в соответствии с федеральной информационной адресной системой виде	-
1.2.	Дополнительные сведения о местоположении земельного участка	-
2.	Площадь земельного участка ± величина погрешности определения (вычисления) площади (Р ± ΔР), м2	1678 ± 14
3.	Формула, примененная для вычисления предельной погрешности определения площади земельного участка, с подставленными значениями и итоговые (вычисленные) значения (ΔР), м2	ΔР=3.5*Mt*√P=3.5*0,1*√1678=14
4.	Площадь земельного участка согласно сведениям Единого государственного реестра недвижимости (Ркад), м2	1743
5.	Оценка расхождения Р и Ркад (Р - Ркад), м2	65
6.	Предельные минимальный и максимальный размеры земельного участка (Рмин и Рмакс), м2	1000 1800
7.	Вид (виды) разрешенного использования	-
7.1.	Дополнительные сведения об использовании земельного участка	-
8.	Кадастровый или иной государственный учетный номер (инвентарный) здания, сооружения, объекта незавершенного строительства, расположенного на земельном участке	-
9.	Сведения о земельных участках (землях общего пользования, территории общего пользования), посредством которых обеспечивается доступ	Земли общего пользования
10.	Иные сведения	-

4. Пояснения к сведениям об уточняемом земельном участке с кадастровым номером 04:08:070101:176 :

1.	-

Сведения об уточняемых земельных участках

1. Сведения о характерных точках границы уточняемого земельного участка с кадастровым номером 04:08:070101:179 :

Система координат МСК-04, зона 1 **Зона №1**

Обозначение характерных точек границ	Координаты, м				Метод определения координат	Формулы, примененные для расчета средней квадратической погрешности определения координат характерных точек границ (Mt), с подставленными в такие формулы значениями и итоговые (вычисленные) значения Mt, м	Описание закрепления точки
	содержатся в Едином государственном реестре недвижимости		определены в результате выполнения комплексных кадастровых работ				
	X	Y	X	Y			
1	2	3	4	5	6	7	8
н664У	-	-	457557.06	1335347.64	Метод спутниковых геодезических измерений (определений)	-	-
413	-	-	457542.78	1335379.75	Метод спутниковых геодезических измерений (определений)	-	-
412	-	-	457535.26	1335404.60	Метод спутниковых геодезических измерений (определений)	-	-
н665У	-	-	457528.68	1335421.30	Метод спутниковых геодезических измерений (определений)	-	-
н666У	-	-	457479.08	1335400.76	Метод спутниковых геодезических измерений (определений)	-	-
н667У	-	-	457495.93	1335364.74	Метод спутниковых геодезических измерений (определений)	-	-
н668У	-	-	457506.10	1335336.08	Метод спутниковых геодезических измерений (определений)	-	-
н669У	-	-	457509.48	1335329.98	Метод спутниковых геодезических измерений (определений)	-	-
н670У	-	-	457535.50	1335339.95	Метод спутниковых геодезических измерений (определений)	-	-
н664У	-	-	457557.06	1335347.64	Метод спутниковых геодезических измерений (определений)	-	-

2. Сведения о частях границ уточняемого земельного участка с кадастровым номером 04:08:070101:179 :

Обозначение части границ		Горизонтальное проложение (S), м	Описание прохождения части границ	Сведения о согласовании местоположения границ (согласовано/спорное)
от т.	до т.			
1	2	3	4	5
н664У	413	35.14	-	-
413	412	25.96	-	-
412	н665У	17.95	-	-
н665У	н666У	53.68	-	-
н666У	н667У	39.77	-	-
н667У	н668У	30.41	-	-
н668У	н669У	6.97	-	-
н669У	н670У	27.86	-	-
н670У	н664У	22.89	-	-

3. Сведения о характеристиках уточняемого земельного участка с кадастровым номером 04:08:070101:179 :

№ п/п	Наименование характеристики земельного участка	Значение характеристики
1	2	3
1.	Адрес земельного участка	-
1.1.	Сведения о местоположении земельного участка (при отсутствии адреса) в структурированном в соответствии с федеральной информационной адресной системой виде	-
1.2.	Дополнительные сведения о местоположении земельного участка	-
2.	Площадь земельного участка ± величина погрешности определения (вычисления) площади (Р ± ΔР), м2	3980 ± 22
3.	Формула, примененная для вычисления предельной погрешности определения площади земельного участка, с подставленными значениями и итоговые (вычисленные) значения (ΔР), м2	ΔР=3.5*Mt*√P=3.5*0,1*√3980=22
4.	Площадь земельного участка согласно сведениям Единого государственного реестра недвижимости (Ркад), м2	3000
5.	Оценка расхождения Р и Ркад (Р - Ркад), м2	980
6.	Предельные минимальный и максимальный размеры земельного участка (Рмин и Рмакс), м2	1000 1800
7.	Вид (виды) разрешенного использования	-
7.1.	Дополнительные сведения об использовании земельного участка	-
8.	Кадастровый или иной государственный учетный номер (инвентарный) здания, сооружения, объекта незавершенного строительства, расположенного на земельном участке	-
9.	Сведения о земельных участках (землях общего пользования, территории общего пользования), посредством которых обеспечивается доступ	Земли общего пользования
10.	Иные сведения	-

4. Пояснения к сведениям об уточняемом земельном участке с кадастровым номером 04:08:070101:179 :

1.	-

Сведения об уточняемых земельных участках

1. Сведения о характерных точках границы уточняемого земельного участка с кадастровым номером 04:08:070101:184 :

Система координат МСК-04, зона 1 **Зона №1**

Обозначение характерных точек границ	Координаты, м				Метод определения координат	Формулы, примененные для расчета средней квадратической погрешности определения координат характерных точек границ (Mt), с подставленными в такие формулы значениями и итоговые (вычисленные) значения Mt, м	Описание закрепления точки
	содержатся в Едином государственном реестре недвижимости		определены в результате выполнения комплексных кадастровых работ				
	X	Y	X	Y			
1	2	3	4	5	6	7	8
н671У	-	-	457981.23	1335410.56	Метод спутниковых геодезических измерений (определений)	-	-
н672У	-	-	457984.54	1335412.37	Метод спутниковых геодезических измерений (определений)	0.10	-
н673У	-	-	457989.47	1335417.18	Метод спутниковых геодезических измерений (определений)	-	-
н674У	-	-	458002.93	1335428.45	Метод спутниковых геодезических измерений (определений)	-	-
н675У	-	-	458006.51	1335432.73	Метод спутниковых геодезических измерений (определений)	-	-
н676У	-	-	458011.44	1335439.81	Метод спутниковых геодезических измерений (определений)	-	-
н677У	-	-	458019.09	1335451.81	Метод спутниковых геодезических измерений (определений)	-	-
н70У	-	-	458029.02	1335460.10	Метод спутниковых геодезических измерений (определений)	-	-
н87У	-	-	458027.65	1335461.38	Метод спутниковых геодезических измерений (определений)	-	-
н86У	-	-	458025.79	1335466.01	Метод спутниковых геодезических измерений (определений)	-	-

1. Сведения о характерных точках границы уточняемого земельного участка с кадастровым номером 04:08:070101:184 :

Система координат МСК-04, зона 1 **Зона №1**

Обозначение характерных точек границ	Координаты, м				Метод определения координат	Формулы, примененные для расчета средней квадратической погрешности определения координат характерных точек границ (Mt), с подставленными в такие формулы значениями и итоговые (вычисленные) значения Mt, м	Описание закрепления точки
	содержатся в Едином государственном реестре недвижимости		определены в результате выполнения комплексных кадастровых работ				
	X	Y	X	Y			
1	2	3	4	5	6	7	8
н85У	-	-	458020.57	1335474.29	Метод спутниковых геодезических измерений (определений)	-	-
н84У	-	-	458019.29	1335476.64	Метод спутниковых геодезических измерений (определений)	-	-
н678У	-	-	458010.62	1335471.92	Метод спутниковых геодезических измерений (определений)	-	-
н679У	-	-	457999.55	1335465.94	Метод спутниковых геодезических измерений (определений)	-	-
н680У	-	-	457997.49	1335464.53	Метод спутниковых геодезических измерений (определений)	-	-
н681У	-	-	457994.00	1335463.66	Метод спутниковых геодезических измерений (определений)	-	-
н682У	-	-	457991.47	1335465.26	Метод спутниковых геодезических измерений (определений)	-	-
н683У	-	-	457987.64	1335472.37	Метод спутниковых геодезических измерений (определений)	-	-
н684У	-	-	457984.03	1335477.57	Метод спутниковых геодезических измерений (определений)	-	-
н685У	-	-	457972.07	1335489.59	Метод спутниковых геодезических измерений (определений)	-	-
н686У	-	-	457948.58	1335464.56	Метод спутниковых геодезических измерений (определений)	-	-

1. Сведения о характерных точках границы уточняемого земельного участка с кадастровым номером 04:08:070101:184 :

Система координат МСК-04, зона 1 **Зона №1**

Обозначение характерных точек границ	Координаты, м				Метод определения координат	Формулы, примененные для расчета средней квадратической погрешности определения координат характерных точек границ (Mt), с подставленными в такие формулы значениями и итоговые (вычисленные) значения Mt, м	Описание закрепления точки
	содержатся в Едином государственном реестре недвижимости		определены в результате выполнения комплексных кадастровых работ				
	X	Y	X	Y			
1	2	3	4	5	6	7	8
н687У	-	-	457950.70	1335461.24	Метод спутниковых геодезических измерений (определений)	-	-
н688У	-	-	457957.62	1335458.39	Метод спутниковых геодезических измерений (определений)	-	-
н689У	-	-	457971.36	1335430.48	Метод спутниковых геодезических измерений (определений)	-	-
н690У	-	-	457974.83	1335423.80	Метод спутниковых геодезических измерений (определений)	-	-
н691У	-	-	457979.03	1335416.00	Метод спутниковых геодезических измерений (определений)	-	-
н692У	-	-	457979.51	1335414.96	Метод спутниковых геодезических измерений (определений)	-	-
н671У	-	-	457981.23	1335410.56	Метод спутниковых геодезических измерений (определений)	-	-

2. Сведения о частях границ уточняемого земельного участка с кадастровым номером 04:08:070101:184 :

Обозначение части границ		Горизонтальное проложение (S), м	Описание прохождения части границ	Сведения о согласовании местоположения границ (согласовано/спорное)
от т.	до т.			
1	2	3	4	5
н671У	н672У	3.77	-	-
н672У	н673У	6.89	-	-
н673У	н674У	17.56	-	-
н674У	н675У	5.58	-	-
н675У	н676У	8.63	-	-
н676У	н677У	14.23	-	-
н677У	н70У	12.94	-	-

2. Сведения о частях границ уточняемого земельного участка с кадастровым номером 04:08:070101:184 :

Обозначение части границ		Горизонтальное проложение (S), м	Описание прохождения части границ	Сведения о согласовании местоположения границ (согласовано/спорное)
от т.	до т.			
1	2	3	4	5
н70У	н87У	1.87	-	-
н87У	н86У	4.99	-	-
н86У	н85У	9.79	-	-
н85У	н84У	2.68	-	-
н84У	н678У	9.87	-	-
н678У	н679У	12.58	-	-
н679У	н680У	2.50	-	-
н680У	н681У	3.60	-	-
н681У	н682У	2.99	-	-
н682У	н683У	8.08	-	-
н683У	н684У	6.33	-	-
н684У	н685У	16.96	-	-
н685У	н686У	34.33	-	-
н686У	н687У	3.94	-	-
н687У	н688У	7.48	-	-
н688У	н689У	31.11	-	-
н689У	н690У	7.53	-	-
н690У	н691У	8.86	-	-
н691У	н692У	1.15	-	-
н692У	н671У	4.72	-	-

3. Сведения о характеристиках уточняемого земельного участка с кадастровым номером 04:08:070101:184 :

№ п/п	Наименование характеристики земельного участка	Значение характеристики
1	2	3
1.	Адрес земельного участка	-
1.1.	Сведения о местоположении земельного участка (при отсутствии адреса) в структурированном в соответствии с федеральной информационной адресной системой виде	-
1.2.	Дополнительные сведения о местоположении земельного участка	-
2.	Площадь земельного участка ± величина погрешности определения (вычисления) площади (Р ± ΔР), м2	2960 ± 19
3.	Формула, примененная для вычисления предельной погрешности определения площади земельного участка, с подставленными значениями и итоговые (вычисленные) значения (ΔР), м2	ΔР=3.5*Mt*√P=3.5*0,1*√2960=19
4.	Площадь земельного участка согласно сведениям Единого государственного реестра недвижимости (Ркад), м2	2796
5.	Оценка расхождения Р и Ркад (Р - Ркад), м2	164
6.	Предельные минимальный и максимальный размеры земельного участка (Рмин и Рмакс), м2	1000 1800
7.	Вид (виды) разрешенного использования	-

3. Сведения о характеристиках уточняемого земельного участка с кадастровым номером 04:08:070101:184 :

№ п/п	Наименование характеристики земельного участка	Значение характеристики
1	2	3
7.1.	Дополнительные сведения об использовании земельного участка	-
8.	Кадастровый или иной государственный учетный номер (инвентарный) здания, сооружения, объекта незавершенного строительства, расположенного на земельном участке	-
9.	Сведения о земельных участках (землях общего пользования, территории общего пользования), посредством которых обеспечивается доступ	Земли общего пользования
10.	Иные сведения	-

4. Пояснения к сведениям об уточняемом земельном участке с кадастровым номером 04:08:070101:184 :

1.	-

Сведения об уточняемых земельных участках

1. Сведения о характерных точках границы уточняемого земельного участка с кадастровым номером 04:08:070101:187 :

Система координат МСК-04, зона 1 **Зона №1**

Обозначение характерных точек границ	Координаты, м				Метод определения координат	Формулы, примененные для расчета средней квадратической погрешности определения координат характерных точек границ (Mt), с подставленными в такие формулы значениями и итоговые (вычисленные) значения Mt, м	Описание закрепления точки
	содержатся в Едином государственном реестре недвижимости		определены в результате выполнения комплексных кадастровых работ				
	X	Y	X	Y			
1	2	3	4	5	6	7	8
н694У	-	-	457341.73	1334464.44	Метод спутниковых геодезических измерений (определений)	-	-
1306	-	-	457348.44	1334470.35	Метод спутниковых геодезических измерений (определений)	-	-
1318	-	-	457343.08	1334478.64	Метод спутниковых геодезических измерений (определений)	-	-
1317	-	-	457319.23	1334502.55	Метод спутниковых геодезических измерений (определений)	-	-
1316	-	-	457313.47	1334508.33	Метод спутниковых геодезических измерений (определений)	-	-
1315	-	-	457304.28	1334516.12	Метод спутниковых геодезических измерений (определений)	-	-
н695У	-	-	457275.53	1334487.05	Метод спутниковых геодезических измерений (определений)	-	-
н696У	-	-	457311.70	1334446.87	Метод спутниковых геодезических измерений (определений)	-	-
н697У	-	-	457317.49	1334448.58	Метод спутниковых геодезических измерений (определений)	-	-
н698У	-	-	457324.17	1334453.23	Метод спутниковых геодезических измерений (определений)	-	-

1. Сведения о характерных точках границы уточняемого земельного участка с кадастровым номером 04:08:070101:187 :

Система координат МСК-04, зона 1 **Зона №1**

Обозначение характерных точек границ	Координаты, м				Метод определения координат	Формулы, примененные для расчета средней квадратической погрешности определения координат характерных точек границ (Mt), с подставленными в такие формулы значениями и итоговые (вычисленные) значения Mt, м	Описание закрепления точки
	содержатся в Едином государственном реестре недвижимости		определены в результате выполнения комплексных кадастровых работ				
	X	Y	X	Y			
1	2	3	4	5	6	7	8
н699У	-	-	457339.17	1334466.82	Метод спутниковых геодезических измерений (определений)	-	-
н694У	-	-	457341.73	1334464.44	Метод спутниковых геодезических измерений (определений)	-	-

2. Сведения о частях границ уточняемого земельного участка с кадастровым номером 04:08:070101:187 :

Обозначение части границ		Горизонтальное проложение (S), м	Описание прохождения части границ	Сведения о согласовании местоположения границ (согласовано/спорное)
от т.	до т.			
1	2	3	4	5
н694У	1306	8.94	-	-
1306	1318	9.87	-	-
1318	1317	33.77	-	-
1317	1316	8.16	-	-
1316	1315	12.05	-	-
1315	н695У	40.89	-	-
н695У	н696У	54.06	-	-
н696У	н697У	6.04	-	-
н697У	н698У	8.14	-	-
н698У	н699У	20.24	-	-
н699У	н694У	3.50	-	-

3. Сведения о характеристиках уточняемого земельного участка с кадастровым номером 04:08:070101:187 :

№ п/п	Наименование характеристики земельного участка	Значение характеристики
1	2	3
1.	Адрес земельного участка	-
1.1.	Сведения о местоположении земельного участка (при отсутствии адреса) в структурированном в соответствии с федеральной информационной адресной системой виде	-
1.2.	Дополнительные сведения о местоположении земельного участка	-
2.	Площадь земельного участка ± величина погрешности определения (вычисления) площади (P ± ΔP), м2	2560 ± 18

3. Сведения о характеристиках уточняемого земельного участка с кадастровым номером 04:08:070101:187 :

№ п/п	Наименование характеристики земельного участка	Значение характеристики
1	2	3
3.	Формула, примененная для вычисления предельной погрешности определения площади земельного участка, с подставленными значениями и итоговые (вычисленные) значения (ΔР), м2	ΔР=3.5*Mt*√P=3.5*0,1*√2560=18
4.	Площадь земельного участка согласно сведениям Единого государственного реестра недвижимости (Ркад), м2	2268
5.	Оценка расхождения Р и Ркад (Р - Ркад), м2	292
6.	Предельные минимальный и максимальный размеры земельного участка (Рмин и Рмакс), м2	1000 1800
7.	Вид (виды) разрешенного использования	-
7.1.	Дополнительные сведения об использовании земельного участка	-
8.	Кадастровый или иной государственный учетный номер (инвентарный) здания, сооружения, объекта незавершенного строительства, расположенного на земельном участке	-
9.	Сведения о земельных участках (землях общего пользования, территории общего пользования), посредством которых обеспечивается доступ	Земли общего пользования
10.	Иные сведения	-

4. Пояснения к сведениям об уточняемом земельном участке с кадастровым номером 04:08:070101:187 :

1.	-

Сведения об уточняемых земельных участках

1. Сведения о характерных точках границы уточняемого земельного участка с кадастровым номером 04:08:070101:198 :

Система координат МСК-04, зона 1 **Зона №1**

Обозначение характерных точек границ	Координаты, м				Метод определения координат	Формулы, примененные для расчета средней квадратической погрешности определения координат характерных точек границ (Mt), с подставленными в такие формулы значениями и итоговые (вычисленные) значения Mt, м	Описание закрепления точки
	содержатся в Едином государственном реестре недвижимости		определены в результате выполнения комплексных кадастровых работ				
	X	Y	X	Y			
1	2	3	4	5	6	7	8
487	-	-	457889.49	1335646.27	Метод спутниковых геодезических измерений (определений)	-	-
н713У	-	-	457885.57	1335660.19	Метод спутниковых геодезических измерений (определений)	-	-
н714У	-	-	457876.77	1335683.14	Метод спутниковых геодезических измерений (определений)	-	-
н715У	-	-	457874.08	1335686.60	Метод спутниковых геодезических измерений (определений)	-	-
н716У	-	-	457873.29	1335690.93	Метод спутниковых геодезических измерений (определений)	-	-
н717У	-	-	457871.65	1335703.00	Метод спутниковых геодезических измерений (определений)	-	-
н718У	-	-	457848.81	1335699.09	Метод спутниковых геодезических измерений (определений)	-	-
н719У	-	-	457852.47	1335674.62	Метод спутниковых геодезических измерений (определений)	-	-
н720У	-	-	457835.67	1335669.69	Метод спутниковых геодезических измерений (определений)	-	-
н721У	-	-	457841.31	1335630.23	Метод спутниковых геодезических измерений (определений)	-	-

1. Сведения о характерных точках границы уточняемого земельного участка с кадастровым номером 04:08:070101:198 :

Система координат МСК-04, зона 1 **Зона №1**

Обозначение характерных точек границ	Координаты, м				Метод определения координат	Формулы, примененные для расчета средней квадратической погрешности определения координат характерных точек границ (Mt), с подставленными в такие формулы значениями и итоговые (вычисленные) значения Mt, м	Описание закрепления точки
	содержатся в Едином государственном реестре недвижимости		определены в результате выполнения комплексных кадастровых работ				
	X	Y	X	Y			
1	2	3	4	5	6	7	8
н722У	-	-	457882.86	1335642.71	Метод спутниковых геодезических измерений (определений)	-	-
487	-	-	457889.49	1335646.27	Метод спутниковых геодезических измерений (определений)	-	-

2. Сведения о частях границ уточняемого земельного участка с кадастровым номером 04:08:070101:198 :

Обозначение части границ		Горизонтальное проложение (S), м	Описание прохождения части границ	Сведения о согласовании местоположения границ (согласовано/спорное)
от т.	до т.			
1	2	3	4	5
487	н713У	14.46	-	-
н713У	н714У	24.58	-	-
н714У	н715У	4.38	-	-
н715У	н716У	4.40	-	-
н716У	н717У	12.18	-	-
н717У	н718У	23.17	-	-
н718У	н719У	24.74	-	-
н719У	н720У	17.51	-	-
н720У	н721У	39.86	-	-
н721У	н722У	43.38	-	-
н722У	487	7.53	-	-

3. Сведения о характеристиках уточняемого земельного участка с кадастровым номером 04:08:070101:198 :

№ п/п	Наименование характеристики земельного участка	Значение характеристики
1	2	3
1.	Адрес земельного участка	-
1.1.	Сведения о местоположении земельного участка (при отсутствии адреса) в структурированном в соответствии с федеральной информационной адресной системой виде	-
1.2.	Дополнительные сведения о местоположении земельного участка	-
2.	Площадь земельного участка ± величина погрешности определения (вычисления) площади (P ± ΔP), м2	2407 ± 17

3. Сведения о характеристиках уточняемого земельного участка с кадастровым номером 04:08:070101:198 :

№ п/п	Наименование характеристики земельного участка	Значение характеристики
1	2	3
3.	Формула, примененная для вычисления предельной погрешности определения площади земельного участка, с подставленными значениями и итоговые (вычисленные) значения (ΔР), м2	ΔР=3.5*Mt*√P=3.5*0,1*√2407=17
4.	Площадь земельного участка согласно сведениям Единого государственного реестра недвижимости (Ркад), м2	2383
5.	Оценка расхождения Р и Ркад (Р - Ркад), м2	24
6.	Предельные минимальный и максимальный размеры земельного участка (Рмин и Рмакс), м2	1000 1800
7.	Вид (виды) разрешенного использования	-
7.1.	Дополнительные сведения об использовании земельного участка	-
8.	Кадастровый или иной государственный учетный номер (инвентарный) здания, сооружения, объекта незавершенного строительства, расположенного на земельном участке	-
9.	Сведения о земельных участках (землях общего пользования, территории общего пользования), посредством которых обеспечивается доступ	Земли общего пользования
10.	Иные сведения	-

4. Пояснения к сведениям об уточняемом земельном участке с кадастровым номером 04:08:070101:198 :

1.	-

Сведения об уточняемых земельных участках

1. Сведения о характерных точках границы уточняемого земельного участка с кадастровым номером 04:08:070101:218 :

Система координат МСК-04, зона 1 **Зона №1**

Обозначение характерных точек границ	Координаты, м				Метод определения координат	Формулы, примененные для расчета средней квадратической погрешности определения координат характерных точек границ (Mt), с подставленными в такие формулы значениями и итоговые (вычисленные) значения Mt, м	Описание закрепления точки
	содержатся в Едином государственном реестре недвижимости		определены в результате выполнения комплексных кадастровых работ				
	X	Y	X	Y			
1	2	3	4	5	6	7	8
н727У	-	-	456739.14	1334913.71	Метод спутниковых геодезических измерений (определений)	-	-
н728У	-	-	456773.44	1334861.31	Метод спутниковых геодезических измерений (определений)	-	-
н729У	-	-	456837.95	1334900.67	Метод спутниковых геодезических измерений (определений)	-	-
н730У	-	-	456802.94	1334956.91	Метод спутниковых геодезических измерений (определений)	-	-
н727У	-	-	456739.14	1334913.71	Метод спутниковых геодезических измерений (определений)	-	-

2. Сведения о частях границ уточняемого земельного участка с кадастровым номером 04:08:070101:218 :

Обозначение части границ		Горизонтальное проложение (S), м	Описание прохождения части границ	Сведения о согласовании местоположения границ (согласовано/спорное)
от т.	до т.			
1	2	3	4	5
н727У	н728У	62.63	-	-
н728У	н729У	75.57	-	-
н729У	н730У	66.25	-	-
н730У	н727У	77.05	-	-

3. Сведения о характеристиках уточняемого земельного участка с кадастровым номером 04:08:070101:218 :

№ п/п	Наименование характеристики земельного участка	Значение характеристики
1	2	3
1.	Адрес земельного участка	-

3. Сведения о характеристиках уточняемого земельного участка с кадастровым номером 04:08:070101:218 :

№ п/п	Наименование характеристики земельного участка	Значение характеристики
1	2	3
1.1.	Сведения о местоположении земельного участка (при отсутствии адреса) в структурированном в соответствии с федеральной информационной адресной системой виде	-
1.2.	Дополнительные сведения о местоположении земельного участка	-
2.	Площадь земельного участка ± величина погрешности определения (вычисления) площади (Р ± ΔР), м2	4915 ± 25
3.	Формула, примененная для вычисления предельной погрешности определения площади земельного участка, с подставленными значениями и итоговые (вычисленные) значения (ΔР), м2	ΔР=3.5*Mt*√P=3.5*0,1*√4915=25
4.	Площадь земельного участка согласно сведениям Единого государственного реестра недвижимости (Ркад), м2	4900
5.	Оценка расхождения Р и Ркад (Р - Ркад), м2	15
6.	Предельные минимальный и максимальный размеры земельного участка (Рмин и Рмакс), м2	1000 1800
7.	Вид (виды) разрешенного использования	-
7.1.	Дополнительные сведения об использовании земельного участка	-
8.	Кадастровый или иной государственный учетный номер (инвентарный) здания, сооружения, объекта незавершенного строительства, расположенного на земельном участке	-
9.	Сведения о земельных участках (землях общего пользования, территории общего пользования), посредством которых обеспечивается доступ	Земли общего пользования
10.	Иные сведения	-

4. Пояснения к сведениям об уточняемом земельном участке с кадастровым номером 04:08:070101:218 :

1.	-

Сведения об уточняемых земельных участках

1. Сведения о характерных точках границы уточняемого земельного участка с кадастровым номером 04:08:070101:219 :

Система координат МСК-04, зона 1 **Зона №1**

Обозначение характерных точек границ	Координаты, м				Метод определения координат	Формулы, примененные для расчета средней квадратической погрешности определения координат характерных точек границ (Mt), с подставленными в такие формулы значениями и итоговые (вычисленные) значения Mt, м	Описание закрепления точки
	содержатся в Едином государственном реестре недвижимости		определены в результате выполнения комплексных кадастровых работ				
	X	Y	X	Y			
1	2	3	4	5	6	7	8
н731У	-	-	456921.93	1335020.26	Метод спутниковых геодезических измерений (определений)	-	-
н732У	-	-	456905.76	1335054.89	Метод спутниковых геодезических измерений (определений)	-	-
н733У	-	-	456899.97	1335067.75	Метод спутниковых геодезических измерений (определений)	0.10	-
н734У	-	-	456902.91	1335068.77	Метод спутниковых геодезических измерений (определений)	-	-
н735У	-	-	456901.30	1335072.42	Метод спутниковых геодезических измерений (определений)	-	-
н736У	-	-	456878.12	1335062.90	Метод спутниковых геодезических измерений (определений)	-	-
н737У	-	-	456841.41	1335045.67	Метод спутниковых геодезических измерений (определений)	-	-
н738У	-	-	456843.19	1335040.83	Метод спутниковых геодезических измерений (определений)	-	-
н739У	-	-	456832.51	1335033.11	Метод спутниковых геодезических измерений (определений)	-	-
н740У	-	-	456855.30	1334982.44	Метод спутниковых геодезических измерений (определений)	-	-

1. Сведения о характерных точках границы уточняемого земельного участка с кадастровым номером 04:08:070101:219 :

Система координат МСК-04, зона 1 **Зона №1**

Обозначение характерных точек границ	Координаты, м				Метод определения координат	Формулы, примененные для расчета средней квадратической погрешности определения координат характерных точек границ (Mt), с подставленными в такие формулы значениями и итоговые (вычисленные) значения Mt, м	Описание закрепления точки
	содержатся в Едином государственном реестре недвижимости		определены в результате выполнения комплексных кадастровых работ				
	X	Y	X	Y			
1	2	3	4	5	6	7	8
н741У	-	-	456856.18	1334982.35	Метод спутниковых геодезических измерений (определений)	0.10	-
н731У	-	-	456921.93	1335020.26	Метод спутниковых геодезических измерений (определений)	-	-

2. Сведения о частях границ уточняемого земельного участка с кадастровым номером 04:08:070101:219 :

Обозначение части границ		Горизонтальное проложение (S), м	Описание прохождения части границ	Сведения о согласовании местоположения границ (согласовано/спорное)
от т.	до т.			
1	2	3	4	5
н731У	н732У	38.22	-	-
н732У	н733У	14.10	-	-
н733У	н734У	3.11	-	-
н734У	н735У	3.99	-	-
н735У	н736У	25.06	-	-
н736У	н737У	40.55	-	-
н737У	н738У	5.16	-	-
н738У	н739У	13.18	-	-
н739У	н740У	55.56	-	-
н740У	н741У	0.88	-	-
н741У	н731У	75.90	-	-

3. Сведения о характеристиках уточняемого земельного участка с кадастровым номером 04:08:070101:219 :

№ п/п	Наименование характеристики земельного участка	Значение характеристики
1	2	3
1.	Адрес земельного участка	-
1.1.	Сведения о местоположении земельного участка (при отсутствии адреса) в структурированном в соответствии с федеральной информационной адресной системой виде	-
1.2.	Дополнительные сведения о местоположении земельного участка	-
2.	Площадь земельного участка ± величина погрешности определения (вычисления) площади (P ± ΔP), м2	4507 ± 23

3. Сведения о характеристиках уточняемого земельного участка с кадастровым номером 04:08:070101:219 :

№ п/п	Наименование характеристики земельного участка	Значение характеристики
1	2	3
3.	Формула, примененная для вычисления предельной погрешности определения площади земельного участка, с подставленными значениями и итоговые (вычисленные) значения (ΔР), м2	ΔР=3.5*Mt*√P=3.5*0,1*√4507=23
4.	Площадь земельного участка согласно сведениям Единого государственного реестра недвижимости (Ркад), м2	2200
5.	Оценка расхождения Р и Ркад (Р - Ркад), м2	2307
6.	Предельные минимальный и максимальный размеры земельного участка (Рмин и Рмакс), м2	1000 1800
7.	Вид (виды) разрешенного использования	-
7.1.	Дополнительные сведения об использовании земельного участка	-
8.	Кадастровый или иной государственный учетный номер (инвентарный) здания, сооружения, объекта незавершенного строительства, расположенного на земельном участке	-
9.	Сведения о земельных участках (землях общего пользования, территории общего пользования), посредством которых обеспечивается доступ	Земли общего пользования
10.	Иные сведения	-

4. Пояснения к сведениям об уточняемом земельном участке с кадастровым номером 04:08:070101:219 :

1.	-

Сведения об уточняемых земельных участках

1. Сведения о характерных точках границы уточняемого земельного участка с кадастровым номером 04:08:070101:220 :

Система координат МСК-04, зона 1 **Зона №1**

Обозначение характерных точек границ	Координаты, м				Метод определения координат	Формулы, примененные для расчета средней квадратической погрешности определения координат характерных точек границ (Mt), с подставленными в такие формулы значениями и итоговые (вычисленные) значения Mt, м	Описание закрепления точки
	содержатся в Едином государственном реестре недвижимости		определены в результате выполнения комплексных кадастровых работ				
	X	Y	X	Y			
1	2	3	4	5	6	7	8
н327У	-	-	457032.05	1334989.94	Метод спутниковых геодезических измерений (определений)	-	-
н340У	-	-	457012.17	1335027.81	Метод спутниковых геодезических измерений (определений)	-	-
н339У	-	-	457008.74	1335036.06	Метод спутниковых геодезических измерений (определений)	-	-
н338У	-	-	457009.48	1335036.50	Метод спутниковых геодезических измерений (определений)	-	-
н742У	-	-	457004.82	1335045.64	Метод спутниковых геодезических измерений (определений)	-	-
н337У	-	-	457003.92	1335047.42	Метод спутниковых геодезических измерений (определений)	-	-
н271У	-	-	456978.81	1335033.00	Метод спутниковых геодезических измерений (определений)	-	-
н270У	-	-	456982.28	1335025.60	Метод спутниковых геодезических измерений (определений)	-	-
н269У	-	-	456985.85	1335017.07	Метод спутниковых геодезических измерений (определений)	-	-
н268У	-	-	456998.96	1334983.06	Метод спутниковых геодезических измерений (определений)	-	-

1. Сведения о характерных точках границы уточняемого земельного участка с кадастровым номером 04:08:070101:220 :

Система координат МСК-04, зона 1 **Зона №1**

Обозначение характерных точек границ	Координаты, м				Метод определения координат	Формулы, примененные для расчета средней квадратической погрешности определения координат характерных точек границ (Mt), с подставленными в такие формулы значениями и итоговые (вычисленные) значения Mt, м	Описание закрепления точки
	содержатся в Едином государственном реестре недвижимости		определены в результате выполнения комплексных кадастровых работ				
	X	Y	X	Y			
1	2	3	4	5	6	7	8
н267У	-	-	457000.57	1334979.45	Метод спутниковых геодезических измерений (определений)	-	-
н743У	-	-	457003.92	1334978.76	Метод спутниковых геодезических измерений (определений)	-	-
н744У	-	-	457012.50	1334978.96	Метод спутниковых геодезических измерений (определений)	-	-
н745У	-	-	457023.84	1334983.54	Метод спутниковых геодезических измерений (определений)	-	-
н327У	-	-	457032.05	1334989.94	Метод спутниковых геодезических измерений (определений)	-	-

2. Сведения о частях границ уточняемого земельного участка с кадастровым номером 04:08:070101:220 :

Обозначение части границ		Горизонтальное проложение (S), м	Описание прохождения части границ	Сведения о согласовании местоположения границ (согласовано/спорное)
от т.	до т.			
1	2	3	4	5
н327У	н340У	42.77	-	-
н340У	н339У	8.93	-	-
н339У	н338У	0.86	-	-
н338У	н742У	10.26	-	-
н742У	н337У	1.99	-	-
н337У	н271У	28.96	-	-
н271У	н270У	8.17	-	-
н270У	н269У	9.25	-	-
н269У	н268У	36.45	-	-
н268У	н267У	3.95	-	-
н267У	н743У	3.42	-	-
н743У	н744У	8.58	-	-
н744У	н745У	12.23	-	-

2. Сведения о частях границ уточняемого земельного участка с кадастровым номером 04:08:070101:220 :

Обозначение части границ		Горизонтальное проложение (S), м	Описание прохождения части границ	Сведения о согласовании местоположения границ (согласовано/спорное)
от т.	до т.			
1	2	3	4	5
н745У	н327У	10.41	-	-

3. Сведения о характеристиках уточняемого земельного участка с кадастровым номером 04:08:070101:220 :

№ п/п	Наименование характеристики земельного участка	Значение характеристики
1	2	3
1.	Адрес земельного участка	-
1.1.	Сведения о местоположении земельного участка (при отсутствии адреса) в структурированном в соответствии с федеральной информационной адресной системой виде	-
1.2.	Дополнительные сведения о местоположении земельного участка	-
2.	Площадь земельного участка ± величина погрешности определения (вычисления) площади (Р ± ΔР), м2	1926 ± 15
3.	Формула, примененная для вычисления предельной погрешности определения площади земельного участка, с подставленными значениями и итоговые (вычисленные) значения (ΔР), м2	ΔР=3.5*Mt*√P=3.5*0,1*√1926=15
4.	Площадь земельного участка согласно сведениям Единого государственного реестра недвижимости (Ркад), м2	1900
5.	Оценка расхождения Р и Ркад (Р - Ркад), м2	26
6.	Предельные минимальный и максимальный размеры земельного участка (Рмин и Рмакс), м2	1000 1800
7.	Вид (виды) разрешенного использования	-
7.1.	Дополнительные сведения об использовании земельного участка	-
8.	Кадастровый или иной государственный учетный номер (инвентарный) здания, сооружения, объекта незавершенного строительства, расположенного на земельном участке	-
9.	Сведения о земельных участках (землях общего пользования, территории общего пользования), посредством которых обеспечивается доступ	Земли общего пользования
10.	Иные сведения	-

4. Пояснения к сведениям об уточняемом земельном участке с кадастровым номером 04:08:070101:220 :

1.	-

Сведения об уточняемых земельных участках

1. Сведения о характерных точках границы уточняемого земельного участка с кадастровым номером 04:08:070101:223 :

Система координат МСК-04, зона 1 **Зона №1**

Обозначение характерных точек границ	Координаты, м				Метод определения координат	Формулы, примененные для расчета средней квадратической погрешности определения координат характерных точек границ (Mt), с подставленными в такие формулы значениями и итоговые (вычисленные) значения Mt, м	Описание закрепления точки
	содержатся в Едином государственном реестре недвижимости		определены в результате выполнения комплексных кадастровых работ				
	X	Y	X	Y			
1	2	3	4	5	6	7	8
н748У	-	-	457054.49	1335088.79	Метод спутниковых геодезических измерений (определений)	-	-
н749У	-	-	457054.18	1335089.21	Метод спутниковых геодезических измерений (определений)	-	-
н750У	-	-	457051.04	1335095.28	Метод спутниковых геодезических измерений (определений)	-	-
н751У	-	-	457047.74	1335100.53	Метод спутниковых геодезических измерений (определений)	-	-
н752У	-	-	457044.55	1335106.15	Метод спутниковых геодезических измерений (определений)	-	-
н753У	-	-	457040.35	1335103.76	Метод спутниковых геодезических измерений (определений)	-	-
н754У	-	-	457030.26	1335121.05	Метод спутниковых геодезических измерений (определений)	-	-
н755У	-	-	457025.72	1335118.99	Метод спутниковых геодезических измерений (определений)	-	-
н756У	-	-	457012.62	1335144.37	Метод спутниковых геодезических измерений (определений)	-	-
н757У	-	-	456998.43	1335176.85	Метод спутниковых геодезических измерений (определений)	-	-

1. Сведения о характерных точках границы уточняемого земельного участка с кадастровым номером 04:08:070101:223 :

Система координат МСК-04, зона 1 **Зона №1**

Обозначение характерных точек границ	Координаты, м				Метод определения координат	Формулы, примененные для расчета средней квадратической погрешности определения координат характерных точек границ (Mt), с подставленными в такие формулы значениями и итоговые (вычисленные) значения Mt, м	Описание закрепления точки
	содержатся в Едином государственном реестре недвижимости		определены в результате выполнения комплексных кадастровых работ				
	X	Y	X	Y			
1	2	3	4	5	6	7	8
н758У	-	-	456995.55	1335183.44	Метод спутниковых геодезических измерений (определений)	-	-
н759У	-	-	456987.75	1335201.90	Метод спутниковых геодезических измерений (определений)	-	-
2348	-	-	456969.86	1335194.55	Метод спутниковых геодезических измерений (определений)	-	-
2347	-	-	456978.23	1335172.70	Метод спутниковых геодезических измерений (определений)	-	-
357	-	-	456990.99	1335139.99	Метод спутниковых геодезических измерений (определений)	-	-
356	-	-	457008.92	1335107.03	Метод спутниковых геодезических измерений (определений)	-	-
н747У	-	-	457012.77	1335106.72	Метод спутниковых геодезических измерений (определений)	-	-
н746У	-	-	457013.82	1335107.61	Метод спутниковых геодезических измерений (определений)	-	-
355	-	-	457016.11	1335106.65	Метод спутниковых геодезических измерений (определений)	-	-
354	-	-	457021.39	1335096.71	Метод спутниковых геодезических измерений (определений)	-	-
353	-	-	457027.23	1335098.97	Метод спутниковых геодезических измерений (определений)	-	-

1. Сведения о характерных точках границы уточняемого земельного участка с кадастровым номером 04:08:070101:223 :

Система координат МСК-04, зона 1 **Зона №1**

Обозначение характерных точек границ	Координаты, м				Метод определения координат	Формулы, примененные для расчета средней квадратической погрешности определения координат характерных точек границ (Mt), с подставленными в такие формулы значениями и итоговые (вычисленные) значения Mt, м	Описание закрепления точки
	содержатся в Едином государственном реестре недвижимости		определены в результате выполнения комплексных кадастровых работ				
	X	Y	X	Y			
1	2	3	4	5	6	7	8
352	-	-	457036.93	1335079.92	Метод спутниковых геодезических измерений (определений)	-	-
н748У	-	-	457054.49	1335088.79	Метод спутниковых геодезических измерений (определений)	-	-

2. Сведения о частях границ уточняемого земельного участка с кадастровым номером 04:08:070101:223 :

Обозначение части границ		Горизонтальное проложение (S), м	Описание прохождения части границ	Сведения о согласовании местоположения границ (согласовано/спорное)
от т.	до т.			
1	2	3	4	5
н748У	н749У	0.52	-	-
н749У	н750У	6.83	-	-
н750У	н751У	6.20	-	-
н751У	н752У	6.46	-	-
н752У	н753У	4.83	-	-
н753У	н754У	20.02	-	-
н754У	н755У	4.99	-	-
н755У	н756У	28.56	-	-
н756У	н757У	35.44	-	-
н757У	н758У	7.19	-	-
н758У	н759У	20.04	-	-
н759У	2348	19.34	-	-
2348	2347	23.40	-	-
2347	357	35.11	-	-
357	356	37.52	-	-
356	н747У	3.86	-	-
н747У	н746У	1.38	-	-
н746У	355	2.48	-	-
355	354	11.26	-	-
354	353	6.26	-	-
353	352	21.38	-	-

2. Сведения о частях границ уточняемого земельного участка с кадастровым номером 04:08:070101:223 :

Обозначение части границ		Горизонтальное проложение (S), м	Описание прохождения части границ	Сведения о согласовании местоположения границ (согласовано/спорное)
от т.	до т.			
1	2	3	4	5
352	н748У	19.67	-	-

3. Сведения о характеристиках уточняемого земельного участка с кадастровым номером 04:08:070101:223 :

№ п/п	Наименование характеристики земельного участка	Значение характеристики
1	2	3
1.	Адрес земельного участка	-
1.1.	Сведения о местоположении земельного участка (при отсутствии адреса) в структурированном в соответствии с федеральной информационной адресной системой виде	-
1.2.	Дополнительные сведения о местоположении земельного участка	-
2.	Площадь земельного участка ± величина погрешности определения (вычисления) площади (Р ± ΔР), м2	2689 ± 18
3.	Формула, примененная для вычисления предельной погрешности определения площади земельного участка, с подставленными значениями и итоговые (вычисленные) значения (ΔР), м2	ΔР=3.5*Mt*√P=3.5*0,1*√2689=18
4.	Площадь земельного участка согласно сведениям Единого государственного реестра недвижимости (Ркад), м2	2600
5.	Оценка расхождения Р и Ркад (Р - Ркад), м2	89
6.	Предельные минимальный и максимальный размеры земельного участка (Рмин и Рмакс), м2	1000 1800
7.	Вид (виды) разрешенного использования	-
7.1.	Дополнительные сведения об использовании земельного участка	-
8.	Кадастровый или иной государственный учетный номер (инвентарный) здания, сооружения, объекта незавершенного строительства, расположенного на земельном участке	-
9.	Сведения о земельных участках (землях общего пользования, территории общего пользования), посредством которых обеспечивается доступ	Земли общего пользования
10.	Иные сведения	-

4. Пояснения к сведениям об уточняемом земельном участке с кадастровым номером 04:08:070101:223 :

1.	-

Сведения об уточняемых земельных участках

1. Сведения о характерных точках границы уточняемого земельного участка с кадастровым номером 04:08:070101:224 :

Система координат МСК-04, зона 1 **Зона №1**

Обозначение характерных точек границ	Координаты, м				Метод определения координат	Формулы, примененные для расчета средней квадратической погрешности определения координат характерных точек границ (Mt), с подставленными в такие формулы значениями и итоговые (вычисленные) значения Mt, м	Описание закрепления точки
	содержатся в Едином государственном реестре недвижимости		определены в результате выполнения комплексных кадастровых работ				
	X	Y	X	Y			
1	2	3	4	5	6	7	8
1434	-	-	457067.10	1335095.96	Метод спутниковых геодезических измерений (определений)	-	-
1462	-	-	457065.24	1335100.56	Метод спутниковых геодезических измерений (определений)	-	-
1461	-	-	457062.63	1335106.09	Метод спутниковых геодезических измерений (определений)	-	-
1460	-	-	457060.31	1335110.18	Метод спутниковых геодезических измерений (определений)	-	-
1459	-	-	457059.05	1335113.22	Метод спутниковых геодезических измерений (определений)	-	-
1458	-	-	457056.44	1335118.89	Метод спутниковых геодезических измерений (определений)	-	-
1457	-	-	457054.07	1335121.12	Метод спутниковых геодезических измерений (определений)	-	-
1456	-	-	457050.75	1335124.77	Метод спутниковых геодезических измерений (определений)	-	-
1455	-	-	457049.81	1335126.96	Метод спутниковых геодезических измерений (определений)	-	-
1454	-	-	457047.54	1335125.87	Метод спутниковых геодезических измерений (определений)	-	-

1. Сведения о характерных точках границы уточняемого земельного участка с кадастровым номером 04:08:070101:224 :

Система координат МСК-04, зона 1 **Зона №1**

Обозначение характерных точек границ	Координаты, м				Метод определения координат	Формулы, примененные для расчета средней квадратической погрешности определения координат характерных точек границ (Mt), с подставленными в такие формулы значениями и итоговые (вычисленные) значения Mt, м	Описание закрепления точки
	содержатся в Едином государственном реестре недвижимости		определены в результате выполнения комплексных кадастровых работ				
	X	Y	X	Y			
1	2	3	4	5	6	7	8
1453	-	-	457045.50	1335130.29	Метод спутниковых геодезических измерений (определений)	-	-
1452	-	-	457040.08	1335141.16	Метод спутниковых геодезических измерений (определений)	-	-
1451	-	-	457033.04	1335154.59	Метод спутниковых геодезических измерений (определений)	-	-
1450	-	-	457029.11	1335162.41	Метод спутниковых геодезических измерений (определений)	-	-
1449	-	-	457023.41	1335173.34	Метод спутниковых геодезических измерений (определений)	-	-
1448	-	-	457022.07	1335175.87	Метод спутниковых геодезических измерений (определений)	-	-
1447	-	-	457018.83	1335185.30	Метод спутниковых геодезических измерений (определений)	-	-
1446	-	-	457016.11	1335192.77	Метод спутниковых геодезических измерений (определений)	-	-
1445	-	-	457015.42	1335194.64	Метод спутниковых геодезических измерений (определений)	-	-
1444	-	-	457012.12	1335201.92	Метод спутниковых геодезических измерений (определений)	-	-
н760У	-	-	457008.49	1335209.65	Метод спутниковых геодезических измерений (определений)	-	-

1. Сведения о характерных точках границы уточняемого земельного участка с кадастровым номером 04:08:070101:224 :

Система координат МСК-04, зона 1 **Зона №1**

Обозначение характерных точек границ	Координаты, м				Метод определения координат	Формулы, примененные для расчета средней квадратической погрешности определения координат характерных точек границ (Mt), с подставленными в такие формулы значениями и итоговые (вычисленные) значения Mt, м	Описание закрепления точки
	содержатся в Едином государственном реестре недвижимости		определены в результате выполнения комплексных кадастровых работ				
	X	Y	X	Y			
1	2	3	4	5	6	7	8
н759У	-	-	456987.75	1335201.90	Метод спутниковых геодезических измерений (определений)	-	-
н758У	-	-	456995.55	1335183.44	Метод спутниковых геодезических измерений (определений)	-	-
н757У	-	-	456998.43	1335176.85	Метод спутниковых геодезических измерений (определений)	-	-
н756У	-	-	457012.62	1335144.37	Метод спутниковых геодезических измерений (определений)	-	-
н755У	-	-	457025.72	1335118.99	Метод спутниковых геодезических измерений (определений)	-	-
н754У	-	-	457030.26	1335121.05	Метод спутниковых геодезических измерений (определений)	-	-
н753У	-	-	457040.35	1335103.76	Метод спутниковых геодезических измерений (определений)	-	-
н752У	-	-	457044.55	1335106.15	Метод спутниковых геодезических измерений (определений)	-	-
н751У	-	-	457047.74	1335100.53	Метод спутниковых геодезических измерений (определений)	-	-
н750У	-	-	457051.04	1335095.28	Метод спутниковых геодезических измерений (определений)	-	-
н749У	-	-	457054.18	1335089.21	Метод спутниковых геодезических измерений (определений)	-	-

1. Сведения о характерных точках границы уточняемого земельного участка с кадастровым номером 04:08:070101:224 :

Система координат МСК-04, зона 1 **Зона №1**

Обозначение характерных точек границ	Координаты, м				Метод определения координат	Формулы, примененные для расчета средней квадратической погрешности определения координат характерных точек границ (Mt), с подставленными в такие формулы значениями и итоговые (вычисленные) значения Mt, м	Описание закрепления точки
	содержатся в Едином государственном реестре недвижимости		определены в результате выполнения комплексных кадастровых работ				
	X	Y	X	Y			
1	2	3	4	5	6	7	8
1434	-	-	457067.10	1335095.96	Метод спутниковых геодезических измерений (определений)	-	-

2. Сведения о частях границ уточняемого земельного участка с кадастровым номером 04:08:070101:224 :

Обозначение части границ		Горизонтальное проложение (S), м	Описание прохождения части границ	Сведения о согласовании местоположения границ (согласовано/спорное)
от т.	до т.			
1	2	3	4	5
1434	1462	4.96	-	-
1462	1461	6.11	-	-
1461	1460	4.70	-	-
1460	1459	3.29	-	-
1459	1458	6.24	-	-
1458	1457	3.25	-	-
1457	1456	4.93	-	-
1456	1455	2.38	-	-
1455	1454	2.52	-	-
1454	1453	4.87	-	-
1453	1452	12.15	-	-
1452	1451	15.16	-	-
1451	1450	8.75	-	-
1450	1449	12.33	-	-
1449	1448	2.86	-	-
1448	1447	9.97	-	-
1447	1446	7.95	-	-
1446	1445	1.99	-	-
1445	1444	7.99	-	-
1444	н760У	8.54	-	-
н760У	н759У	22.14	-	-
н759У	н758У	20.04	-	-
н758У	н757У	7.19	-	-
н757У	н756У	35.44	-	-
н756У	н755У	28.56	-	-

2. Сведения о частях границ уточняемого земельного участка с кадастровым номером 04:08:070101:224 :

Обозначение части границ		Горизонтальное проложение (S), м	Описание прохождения части границ	Сведения о согласовании местоположения границ (согласовано/спорное)
от т.	до т.			
1	2	3	4	5
н755У	н754У	4.99	-	-
н754У	н753У	20.02	-	-
н753У	н752У	4.83	-	-
н752У	н751У	6.46	-	-
н751У	н750У	6.20	-	-
н750У	н749У	6.83	-	-
н749У	1434	14.58	-	-

3. Сведения о характеристиках уточняемого земельного участка с кадастровым номером 04:08:070101:224 :

№ п/п	Наименование характеристики земельного участка	Значение характеристики
1	2	3
1.	Адрес земельного участка	-
1.1.	Сведения о местоположении земельного участка (при отсутствии адреса) в структурированном в соответствии с федеральной информационной адресной системой виде	-
1.2.	Дополнительные сведения о местоположении земельного участка	-
2.	Площадь земельного участка ± величина погрешности определения (вычисления) площади (Р ± ΔР), м2	2714 ± 18
3.	Формула, примененная для вычисления предельной погрешности определения площади земельного участка, с подставленными значениями и итоговые (вычисленные) значения (ΔР), м2	ΔР=3.5*Mt*√P=3.5*0,1*√2714=18
4.	Площадь земельного участка согласно сведениям Единого государственного реестра недвижимости (Ркад), м2	2600
5.	Оценка расхождения Р и Ркад (Р - Ркад), м2	114
6.	Предельные минимальный и максимальный размеры земельного участка (Рмин и Рмакс), м2	1000 1800
7.	Вид (виды) разрешенного использования	-
7.1.	Дополнительные сведения об использовании земельного участка	-
8.	Кадастровый или иной государственный учетный номер (инвентарный) здания, сооружения, объекта незавершенного строительства, расположенного на земельном участке	-
9.	Сведения о земельных участках (землях общего пользования, территории общего пользования), посредством которых обеспечивается доступ	Земли общего пользования
10.	Иные сведения	-

4. Пояснения к сведениям об уточняемом земельном участке с кадастровым номером 04:08:070101:224 :

1.	-

Сведения об уточняемых земельных участках

1. Сведения о характерных точках границы уточняемого земельного участка с кадастровым номером 04:08:070101:225 :

Система координат МСК-04, зона 1 **Зона №1**

Обозначение характерных точек границ	Координаты, м				Метод определения координат	Формулы, примененные для расчета средней квадратической погрешности определения координат характерных точек границ (Mt), с подставленными в такие формулы значениями и итоговые (вычисленные) значения Mt, м	Описание закрепления точки
	содержатся в Едином государственном реестре недвижимости		определены в результате выполнения комплексных кадастровых работ				
	X	Y	X	Y			
1	2	3	4	5	6	7	8
368	-	-	457090.27	1335017.41	Метод спутниковых геодезических измерений (определений)	-	-
367	-	-	457072.50	1335051.84	Метод спутниковых геодезических измерений (определений)	-	-
366	-	-	457081.73	1335055.99	Метод спутниковых геодезических измерений (определений)	-	-
365	-	-	457070.14	1335079.84	Метод спутниковых геодезических измерений (определений)	-	-
н334У	-	-	457037.52	1335065.16	Метод спутниковых геодезических измерений (определений)	-	-
н333У	-	-	457043.17	1335055.41	Метод спутниковых геодезических измерений (определений)	-	-
н332У	-	-	457044.93	1335051.78	Метод спутниковых геодезических измерений (определений)	-	-
н331У	-	-	457042.78	1335050.75	Метод спутниковых геодезических измерений (определений)	-	-
н330У	-	-	457046.48	1335042.66	Метод спутниковых геодезических измерений (определений)	-	-
н329У	-	-	457051.51	1335030.97	Метод спутниковых геодезических измерений (определений)	-	-

1. Сведения о характерных точках границы уточняемого земельного участка с кадастровым номером 04:08:070101:225 :

Система координат МСК-04, зона 1 **Зона №1**

Обозначение характерных точек границ	Координаты, м				Метод определения координат	Формулы, примененные для расчета средней квадратической погрешности определения координат характерных точек границ (Mt), с подставленными в такие формулы значениями и итоговые (вычисленные) значения Mt, м	Описание закрепления точки
	содержатся в Едином государственном реестре недвижимости		определены в результате выполнения комплексных кадастровых работ				
	X	Y	X	Y			
1	2	3	4	5	6	7	8
н328У	-	-	457061.39	1335006.00	Метод спутниковых геодезических измерений (определений)	-	-
368	-	-	457090.27	1335017.41	Метод спутниковых геодезических измерений (определений)	-	-

2. Сведения о частях границ уточняемого земельного участка с кадастровым номером 04:08:070101:225 :

Обозначение части границ		Горизонтальное проложение (S), м	Описание прохождения части границ	Сведения о согласовании местоположения границ (согласовано/спорное)
от т.	до т.			
1	2	3	4	5
368	367	38.75	-	-
367	366	10.12	-	-
366	365	26.52	-	-
365	н334У	35.77	-	-
н334У	н333У	11.27	-	-
н333У	н332У	4.03	-	-
н332У	н331У	2.38	-	-
н331У	н330У	8.90	-	-
н330У	н329У	12.73	-	-
н329У	н328У	26.85	-	-
н328У	368	31.05	-	-

3. Сведения о характеристиках уточняемого земельного участка с кадастровым номером 04:08:070101:225 :

№ п/п	Наименование характеристики земельного участка	Значение характеристики
1	2	3
1.	Адрес земельного участка	-
1.1.	Сведения о местоположении земельного участка (при отсутствии адреса) в структурированном в соответствии с федеральной информационной адресной системой виде	-
1.2.	Дополнительные сведения о местоположении земельного участка	-
2.	Площадь земельного участка ± величина погрешности определения (вычисления) площади (P ± ΔP), м2	2066 ± 16

3. Сведения о характеристиках уточняемого земельного участка с кадастровым номером 04:08:070101:225 :

№ п/п	Наименование характеристики земельного участка	Значение характеристики
1	2	3
3.	Формула, примененная для вычисления предельной погрешности определения площади земельного участка, с подставленными значениями и итоговые (вычисленные) значения (ΔР), м2	ΔР=3.5*Mt*√P=3.5*0,1*√2066=16
4.	Площадь земельного участка согласно сведениям Единого государственного реестра недвижимости (Ркад), м2	2257
5.	Оценка расхождения Р и Ркад (Р - Ркад), м2	191
6.	Предельные минимальный и максимальный размеры земельного участка (Рмин и Рмакс), м2	1000 1800
7.	Вид (виды) разрешенного использования	-
7.1.	Дополнительные сведения об использовании земельного участка	-
8.	Кадастровый или иной государственный учетный номер (инвентарный) здания, сооружения, объекта незавершенного строительства, расположенного на земельном участке	-
9.	Сведения о земельных участках (землях общего пользования, территории общего пользования), посредством которых обеспечивается доступ	Земли общего пользования
10.	Иные сведения	-

4. Пояснения к сведениям об уточняемом земельном участке с кадастровым номером 04:08:070101:225 :

1.	-

Сведения об уточняемых земельных участках

1. Сведения о характерных точках границы уточняемого земельного участка с кадастровым номером 04:08:070101:229 :

Система координат МСК-04, зона 1 **Зона №1**

Обозначение характерных точек границ	Координаты, м				Метод определения координат	Формулы, примененные для расчета средней квадратической погрешности определения координат характерных точек границ (Mt), с подставленными в такие формулы значениями и итоговые (вычисленные) значения Mt, м	Описание закрепления точки
	содержатся в Едином государственном реестре недвижимости		определены в результате выполнения комплексных кадастровых работ				
	X	Y	X	Y			
1	2	3	4	5	6	7	8
н68У	-	-	457153.65	1335063.77	Метод спутниковых геодезических измерений (определений)	-	-
н67У	-	-	457135.09	1335100.00	Метод спутниковых геодезических измерений (определений)	-	-
н66У	-	-	457128.75	1335110.83	Метод спутниковых геодезических измерений (определений)	-	-
н762У	-	-	457116.50	1335105.02	Метод спутниковых геодезических измерений (определений)	-	-
375	-	-	457116.91	1335103.85	Метод спутниковых геодезических измерений (определений)	-	-
н761У	-	-	457123.12	1335089.72	Метод спутниковых геодезических измерений (определений)	-	-
384	-	-	457132.94	1335071.14	Метод спутниковых геодезических измерений (определений)	-	-
383	-	-	457140.01	1335070.59	Метод спутниковых геодезических измерений (определений)	-	-
382	-	-	457142.47	1335068.82	Метод спутниковых геодезических измерений (определений)	-	-
381	-	-	457146.73	1335061.49	Метод спутниковых геодезических измерений (определений)	-	-

1. Сведения о характерных точках границы уточняемого земельного участка с кадастровым номером 04:08:070101:229 :

Система координат МСК-04, зона 1 **Зона №1**

Обозначение характерных точек границ	Координаты, м				Метод определения координат	Формулы, примененные для расчета средней квадратической погрешности определения координат характерных точек границ (Mt), с подставленными в такие формулы значениями и итоговые (вычисленные) значения Mt, м	Описание закрепления точки
	содержатся в Едином государственном реестре недвижимости		определены в результате выполнения комплексных кадастровых работ				
	X	Y	X	Y			
1	2	3	4	5	6	7	8
564	-	-	457151.08	1335062.16	Метод спутниковых геодезических измерений (определений)	-	-
н68У	-	-	457153.65	1335063.77	Метод спутниковых геодезических измерений (определений)	-	-

2. Сведения о частях границ уточняемого земельного участка с кадастровым номером 04:08:070101:229 :

Обозначение части границ		Горизонтальное проложение (S), м	Описание прохождения части границ	Сведения о согласовании местоположения границ (согласовано/спорное)
от т.	до т.			
1	2	3	4	5
н68У	н67У	40.71	-	-
н67У	н66У	12.55	-	-
н66У	н762У	13.56	-	-
н762У	375	1.24	-	-
375	н761У	15.43	-	-
н761У	384	21.02	-	-
384	383	7.09	-	-
383	382	3.03	-	-
382	381	8.48	-	-
381	564	4.40	-	-
564	н68У	3.03	-	-

3. Сведения о характеристиках уточняемого земельного участка с кадастровым номером 04:08:070101:229 :

№ п/п	Наименование характеристики земельного участка	Значение характеристики
1	2	3
1.	Адрес земельного участка	-
1.1.	Сведения о местоположении земельного участка (при отсутствии адреса) в структурированном в соответствии с федеральной информационной адресной системой виде	-
1.2.	Дополнительные сведения о местоположении земельного участка	-
2.	Площадь земельного участка ± величина погрешности определения (вычисления) площади (P ± ΔP), м2	696 ± 9

3. Сведения о характеристиках уточняемого земельного участка с кадастровым номером 04:08:070101:229 :

№ п/п	Наименование характеристики земельного участка	Значение характеристики
1	2	3
3.	Формула, примененная для вычисления предельной погрешности определения площади земельного участка, с подставленными значениями и итоговые (вычисленные) значения (ΔР), м2	ΔР=3.5*Mt*√P=3.5*0,1*√696=9
4.	Площадь земельного участка согласно сведениям Единого государственного реестра недвижимости (Ркад), м2	600
5.	Оценка расхождения Р и Ркад (Р - Ркад), м2	96
6.	Предельные минимальный и максимальный размеры земельного участка (Рмин и Рмакс), м2	1000 1800
7.	Вид (виды) разрешенного использования	-
7.1.	Дополнительные сведения об использовании земельного участка	-
8.	Кадастровый или иной государственный учетный номер (инвентарный) здания, сооружения, объекта незавершенного строительства, расположенного на земельном участке	-
9.	Сведения о земельных участках (землях общего пользования, территории общего пользования), посредством которых обеспечивается доступ	Земли общего пользования
10.	Иные сведения	-

4. Пояснения к сведениям об уточняемом земельном участке с кадастровым номером 04:08:070101:229 :

1.	-

Сведения об уточняемых земельных участках

1. Сведения о характерных точках границы уточняемого земельного участка с кадастровым номером 04:08:070101:232 :

Система координат МСК-04, зона 1 **Зона №1**

Обозначение характерных точек границ	Координаты, м				Метод определения координат	Формулы, примененные для расчета средней квадратической погрешности определения координат характерных точек границ (Mt), с подставленными в такие формулы значениями и итоговые (вычисленные) значения Mt, м	Описание закрепления точки
	содержатся в Едином государственном реестре недвижимости		определены в результате выполнения комплексных кадастровых работ				
	X	Y	X	Y			
1	2	3	4	5	6	7	8
04:08:070101:232 (1)						-	
н431У	-	-	457170.89	1335099.05	Метод спутниковых геодезических измерений (определений)	-	-
н763У	-	-	457163.73	1335107.26	Метод спутниковых геодезических измерений (определений)	-	-
н764У	-	-	457159.57	1335113.12	Метод спутниковых геодезических измерений (определений)	-	-
н765У	-	-	457153.73	1335124.46	Метод спутниковых геодезических измерений (определений)	-	-
н766У	-	-	457145.78	1335120.12	Метод спутниковых геодезических измерений (определений)	-	-
н767У	-	-	457144.50	1335114.88	Метод спутниковых геодезических измерений (определений)	-	-
н432У	-	-	457159.15	1335090.61	Метод спутниковых геодезических измерений (определений)	-	-
н431У	-	-	457170.89	1335099.05	Метод спутниковых геодезических измерений (определений)	-	-
04:08:070101:232 (2)						-	
н768У	-	-	457261.38	1335125.43	Метод спутниковых геодезических измерений (определений)	-	-

1. Сведения о характерных точках границы уточняемого земельного участка с кадастровым номером 04:08:070101:232 :

Система координат МСК-04, зона 1 **Зона №1**

Обозначение характерных точек границ	Координаты, м				Метод определения координат	Формулы, примененные для расчета средней квадратической погрешности определения координат характерных точек границ (Mt), с подставленными в такие формулы значениями и итоговые (вычисленные) значения Mt, м	Описание закрепления точки
	содержатся в Едином государственном реестре недвижимости		определены в результате выполнения комплексных кадастровых работ				
	X	Y	X	Y			
1	2	3	4	5	6	7	8
н769У	-	-	457267.94	1335112.36	Метод спутниковых геодезических измерений (определений)	-	-
н770У	-	-	457284.87	1335126.71	Метод спутниковых геодезических измерений (определений)	-	-
н771У	-	-	457275.37	1335140.04	Метод спутниковых геодезических измерений (определений)	-	-
н768У	-	-	457261.38	1335125.43	Метод спутниковых геодезических измерений (определений)	-	-

2. Сведения о частях границ уточняемого земельного участка с кадастровым номером 04:08:070101:232 :

Обозначение части границ		Горизонтальное проложение (S), м	Описание прохождения части границ	Сведения о согласовании местоположения границ (согласовано/спорное)
от т.	до т.			
1	2	3	4	5
04:08:070101:232 (1)				
н431У	н763У	10.89	-	-
н763У	н764У	7.19	-	-
н764У	н765У	12.76	-	-
н765У	н766У	9.06	-	-
н766У	н767У	5.39	-	-
н767У	н432У	28.35	-	-
н432У	н431У	14.46	-	-
04:08:070101:232 (2)				
н768У	н769У	14.62	-	-
н769У	н770У	22.19	-	-
н770У	н771У	16.37	-	-
н771У	н768У	20.23	-	-

3. Сведения о характеристиках уточняемого земельного участка с кадастровым номером 04:08:070101:232 :

№ п/п	Наименование характеристики земельного участка	Значение характеристики
1	2	3
1.	Адрес земельного участка	-
1.1.	Сведения о местоположении земельного участка (при отсутствии адреса) в структурированном в соответствии с федеральной информационной адресной системой виде	-
1.2.	Дополнительные сведения о местоположении земельного участка	-
2.	Площадь земельного участка ± величина погрешности определения (вычисления) площади (Р ± ΔР), м2	715 ± 9 394.80 ± 6.95 (1) 320.35 ± 6.26 (2)
3.	Формула, примененная для вычисления предельной погрешности определения площади земельного участка, с подставленными значениями и итоговые (вычисленные) значения (ΔР), м2	ΔР=3.5*Mt*√P=3.5*0,1*√715=9 (1) ΔР=3.5*Mt*√P=3.5*0,1*√394.80=6.95 (2) ΔР=3.5*Mt*√P=3.5*0,1*√320.35=6.26
4.	Площадь земельного участка согласно сведениям Единого государственного реестра недвижимости (Ркад), м2	600
5.	Оценка расхождения Р и Ркад (Р - Ркад), м2	115
6.	Предельные минимальный и максимальный размеры земельного участка (Рмин и Рмакс), м2	1000 1800
7.	Вид (виды) разрешенного использования	-
7.1.	Дополнительные сведения об использовании земельного участка	-
8.	Кадастровый или иной государственный учетный номер (инвентарный) здания, сооружения, объекта незавершенного строительства, расположенного на земельном участке	-
9.	Сведения о земельных участках (землях общего пользования, территории общего пользования), посредством которых обеспечивается доступ	Земли общего пользования (1) Земли общего пользования (2) Земли общего пользования
10.	Иные сведения	-

4. Пояснения к сведениям об уточняемом земельном участке с кадастровым номером 04:08:070101:232 :

1.	-

Сведения об уточняемых земельных участках

1. Сведения о характерных точках границы уточняемого земельного участка с кадастровым номером 04:08:070101:233 :

Система координат МСК-04, зона 1 **Зона №1**

Обозначение характерных точек границ	Координаты, м				Метод определения координат	Формулы, примененные для расчета средней квадратической погрешности определения координат характерных точек границ (Mt), с подставленными в такие формулы значениями и итоговые (вычисленные) значения Mt, м	Описание закрепления точки
	содержатся в Едином государственном реестре недвижимости		определены в результате выполнения комплексных кадастровых работ				
	X	Y	X	Y			
1	2	3	4	5	6	7	8
04:08:070101:233 (1)						-	
н431У	-	-	457170.89	1335099.05	Метод спутниковых геодезических измерений (определений)	-	-
н430У	-	-	457178.75	1335104.71	Метод спутниковых геодезических измерений (определений)	-	-
н429У	-	-	457164.99	1335129.94	Метод спутниковых геодезических измерений (определений)	-	-
н765У	-	-	457153.73	1335124.46	Метод спутниковых геодезических измерений (определений)	-	-
н764У	-	-	457159.57	1335113.12	Метод спутниковых геодезических измерений (определений)	-	-
н763У	-	-	457163.73	1335107.26	Метод спутниковых геодезических измерений (определений)	-	-
н431У	-	-	457170.89	1335099.05	Метод спутниковых геодезических измерений (определений)	-	-
04:08:070101:233 (2)						-	
н770У	-	-	457284.87	1335126.71	Метод спутниковых геодезических измерений (определений)	-	-
н772У	-	-	457296.89	1335138.01	Метод спутниковых геодезических измерений (определений)	-	-

1. Сведения о характерных точках границы уточняемого земельного участка с кадастровым номером 04:08:070101:233 :

Система координат МСК-04, зона 1 **Зона №1**

Обозначение характерных точек границ	Координаты, м				Метод определения координат	Формулы, примененные для расчета средней квадратической погрешности определения координат характерных точек границ (Mt), с подставленными в такие формулы значениями и итоговые (вычисленные) значения Mt, м	Описание закрепления точки
	содержатся в Едином государственном реестре недвижимости		определены в результате выполнения комплексных кадастровых работ				
	X	Y	X	Y			
1	2	3	4	5	6	7	8
н773У	-	-	457280.82	1335159.79	Метод спутниковых геодезических измерений (определений)	-	-
н774У	-	-	457269.72	1335150.89	Метод спутниковых геодезических измерений (определений)	-	-
н771У	-	-	457275.37	1335140.04	Метод спутниковых геодезических измерений (определений)	-	-
н770У	-	-	457284.87	1335126.71	Метод спутниковых геодезических измерений (определений)	-	-

2. Сведения о частях границ уточняемого земельного участка с кадастровым номером 04:08:070101:233 :

Обозначение части границ		Горизонтальное проложение (S), м	Описание прохождения части границ	Сведения о согласовании местоположения границ (согласовано/спорное)
от т.	до т.			
1	2	3	4	5
04:08:070101:233 (1)				
н431У	н430У	9.69	-	-
н430У	н429У	28.74	-	-
н429У	н765У	12.52	-	-
н765У	н764У	12.76	-	-
н764У	н763У	7.19	-	-
н763У	н431У	10.89	-	-
04:08:070101:233 (2)				
н770У	н772У	16.50	-	-
н772У	н773У	27.07	-	-
н773У	н774У	14.23	-	-
н774У	н771У	12.23	-	-
н771У	н770У	16.37	-	-

3. Сведения о характеристиках уточняемого земельного участка с кадастровым номером 04:08:070101:233 :

№ п/п	Наименование характеристики земельного участка	Значение характеристики
1	2	3
1.	Адрес земельного участка	-
1.1.	Сведения о местоположении земельного участка (при отсутствии адреса) в структурированном в соответствии с федеральной информационной адресной системой виде	-
1.2.	Дополнительные сведения о местоположении земельного участка	-
2.	Площадь земельного участка ± величина погрешности определения (вычисления) площади (Р ± ΔР), м2	792 ± 10 355.17 ± 6.60 (1) 437.19 ± 7.32 (2)
3.	Формула, примененная для вычисления предельной погрешности определения площади земельного участка, с подставленными значениями и итоговые (вычисленные) значения (ΔР), м2	ΔР=3.5*Mt*√P=3.5*0,1*√792=10 (1) ΔР=3.5*Mt*√P=3.5*0,1*√355.17=6.60 (2) ΔР=3.5*Mt*√P=3.5*0,1*√437.19=7.32
4.	Площадь земельного участка согласно сведениям Единого государственного реестра недвижимости (Ркад), м2	600
5.	Оценка расхождения Р и Ркад (Р - Ркад), м2	192
6.	Предельные минимальный и максимальный размеры земельного участка (Рмин и Рмакс), м2	1000 1800
7.	Вид (виды) разрешенного использования	-
7.1.	Дополнительные сведения об использовании земельного участка	-
8.	Кадастровый или иной государственный учетный номер (инвентарный) здания, сооружения, объекта незавершенного строительства, расположенного на земельном участке	-
9.	Сведения о земельных участках (землях общего пользования, территории общего пользования), посредством которых обеспечивается доступ	Земли общего пользования (1) Земли общего пользования (2) Земли общего пользования
10.	Иные сведения	-

4. Пояснения к сведениям об уточняемом земельном участке с кадастровым номером 04:08:070101:233 :

1.	-

Сведения об уточняемых земельных участках

1. Сведения о характерных точках границы уточняемого земельного участка с кадастровым номером 04:08:070101:237 :

Система координат МСК-04, зона 1 **Зона №1**

Обозначение характерных точек границ	Координаты, м				Метод определения координат	Формулы, примененные для расчета средней квадратической погрешности определения координат характерных точек границ (Mt), с подставленными в такие формулы значениями и итоговые (вычисленные) значения Mt, м	Описание закрепления точки
	содержатся в Едином государственном реестре недвижимости		определены в результате выполнения комплексных кадастровых работ				
	X	Y	X	Y			
1	2	3	4	5	6	7	8
н771У	-	-	457275.37	1335140.04	Метод спутниковых геодезических измерений (определений)	-	-
н774У	-	-	457269.72	1335150.89	Метод спутниковых геодезических измерений (определений)	-	-
н775У	-	-	457256.31	1335176.62	Метод спутниковых геодезических измерений (определений)	-	-
393	-	-	457240.34	1335168.93	Метод спутниковых геодезических измерений (определений)	-	-
н768У	-	-	457261.38	1335125.43	Метод спутниковых геодезических измерений (определений)	-	-
н771У	-	-	457275.37	1335140.04	Метод спутниковых геодезических измерений (определений)	-	-

2. Сведения о частях границ уточняемого земельного участка с кадастровым номером 04:08:070101:237 :

Обозначение части границ		Горизонтальное проложение (S), м	Описание прохождения части границ	Сведения о согласовании местоположения границ (согласовано/спорное)
от т.	до т.			
1	2	3	4	5
н771У	н774У	12.23	-	-
н774У	н775У	29.01	-	-
н775У	393	17.73	-	-
393	н768У	48.32	-	-
н768У	н771У	20.23	-	-

3. Сведения о характеристиках уточняемого земельного участка с кадастровым номером 04:08:070101:237 :

№ п/п	Наименование характеристики земельного участка	Значение характеристики
1	**2**	**3**
1.	Адрес земельного участка	-
1.1.	Сведения о местоположении земельного участка (при отсутствии адреса) в структурированном в соответствии с федеральной информационной адресной системой виде	-
1.2.	Дополнительные сведения о местоположении земельного участка	-
2.	Площадь земельного участка ± величина погрешности определения (вычисления) площади (Р ± ΔР), м2	823 ± 10
3.	Формула, примененная для вычисления предельной погрешности определения площади земельного участка, с подставленными значениями и итоговые (вычисленные) значения (ΔР), м2	ΔР=3.5*Mt*√P=3.5*0,1*√823=10
4.	Площадь земельного участка согласно сведениям Единого государственного реестра недвижимости (Ркад), м2	800
5.	Оценка расхождения Р и Ркад (Р - Ркад), м2	23
6.	Предельные минимальный и максимальный размеры земельного участка (Рмин и Рмакс), м2	1000 1800
7.	Вид (виды) разрешенного использования	-
7.1.	Дополнительные сведения об использовании земельного участка	-
8.	Кадастровый или иной государственный учетный номер (инвентарный) здания, сооружения, объекта незавершенного строительства, расположенного на земельном участке	-
9.	Сведения о земельных участках (землях общего пользования, территории общего пользования), посредством которых обеспечивается доступ	Земли общего пользования
10.	Иные сведения	-

4. Пояснения к сведениям об уточняемом земельном участке с кадастровым номером 04:08:070101:237 :

1.	-

Сведения об уточняемых земельных участках

1. Сведения о характерных точках границы уточняемого земельного участка с кадастровым номером 04:08:070101:238 :

Система координат МСК-04, зона 1 **Зона №1**

Обозначение характерных точек границ	Координаты, м				Метод определения координат	Формулы, примененные для расчета средней квадратической погрешности определения координат характерных точек границ (Mt), с подставленными в такие формулы значениями и итоговые (вычисленные) значения Mt, м	Описание закрепления точки
	содержатся в Едином государственном реестре недвижимости		определены в результате выполнения комплексных кадастровых работ				
	X	Y	X	Y			
1	2	3	4	5	6	7	8
н774У	-	-	457269.72	1335150.89	Метод спутниковых геодезических измерений (определений)	-	-
н773У	-	-	457280.82	1335159.79	Метод спутниковых геодезических измерений (определений)	-	-
н776У	-	-	457265.19	1335180.99	Метод спутниковых геодезических измерений (определений)	-	-
н775У	-	-	457256.31	1335176.62	Метод спутниковых геодезических измерений (определений)	-	-
н774У	-	-	457269.72	1335150.89	Метод спутниковых геодезических измерений (определений)	-	-

2. Сведения о частях границ уточняемого земельного участка с кадастровым номером 04:08:070101:238 :

Обозначение части границ		Горизонтальное проложение (S), м	Описание прохождения части границ	Сведения о согласовании местоположения границ (согласовано/спорное)
от т.	до т.			
1	2	3	4	5
н774У	н773У	14.23	-	-
н773У	н776У	26.34	-	-
н776У	н775У	9.90	-	-
н775У	н774У	29.01	-	-

3. Сведения о характеристиках уточняемого земельного участка с кадастровым номером 04:08:070101:238 :

№ п/п	Наименование характеристики земельного участка	Значение характеристики
1	2	3
1.	Адрес земельного участка	-

3. Сведения о характеристиках уточняемого земельного участка с кадастровым номером 04:08:070101:238 :

№ п/п	Наименование характеристики земельного участка	Значение характеристики
1	2	3
1.1.	Сведения о местоположении земельного участка (при отсутствии адреса) в структурированном в соответствии с федеральной информационной адресной системой виде	-
1.2.	Дополнительные сведения о местоположении земельного участка	-
2.	Площадь земельного участка ± величина погрешности определения (вычисления) площади (Р ± ΔР), м2	331 ± 6
3.	Формула, примененная для вычисления предельной погрешности определения площади земельного участка, с подставленными значениями и итоговые (вычисленные) значения (ΔР), м2	ΔР=3.5*Mt*√P=3.5*0,1*√331=6
4.	Площадь земельного участка согласно сведениям Единого государственного реестра недвижимости (Ркад), м2	300
5.	Оценка расхождения Р и Ркад (Р - Ркад), м2	31
6.	Предельные минимальный и максимальный размеры земельного участка (Рмин и Рмакс), м2	1000 1800
7.	Вид (виды) разрешенного использования	-
7.1.	Дополнительные сведения об использовании земельного участка	-
8.	Кадастровый или иной государственный учетный номер (инвентарный) здания, сооружения, объекта незавершенного строительства, расположенного на земельном участке	-
9.	Сведения о земельных участках (землях общего пользования, территории общего пользования), посредством которых обеспечивается доступ	Земли общего пользования
10.	Иные сведения	-

4. Пояснения к сведениям об уточняемом земельном участке с кадастровым номером 04:08:070101:238 :

1.	-

Сведения об уточняемых земельных участках

1. Сведения о характерных точках границы уточняемого земельного участка с кадастровым номером 04:08:070101:240 :

Система координат МСК-04, зона 1 **Зона №1**

Обозначение характерных точек границ	Координаты, м				Метод определения координат	Формулы, примененные для расчета средней квадратической погрешности определения координат характерных точек границ (Mt), с подставленными в такие формулы значениями и итоговые (вычисленные) значения Mt, м	Описание закрепления точки
	содержатся в Едином государственном реестре недвижимости		определены в результате выполнения комплексных кадастровых работ				
	X	Y	X	Y			
1	2	3	4	5	6	7	8
1593	-	-	457310.07	1335222.53	Фотограмметрический метод	-	-
1592	-	-	457264.66	1335314.37	Фотограмметрический метод	-	-
н48У	-	-	457232.86	1335302.30	Фотограмметрический метод	-	-
н47У	-	-	457236.71	1335294.00	Фотограмметрический метод	-	-
н46У	-	-	457242.49	1335277.07	Фотограмметрический метод	-	-
н45У	-	-	457255.94	1335248.27	Фотограмметрический метод	-	-
н44У	-	-	457261.06	1335245.34	Фотограмметрический метод	-	-
н43У	-	-	457265.23	1335235.74	Фотограмметрический метод	-	-
н42У	-	-	457274.40	1335235.40	Фотограмметрический метод	-	-
н41У	-	-	457283.00	1335221.18	Фотограмметрический метод	-	-
н40У	-	-	457287.76	1335211.66	Фотограмметрический метод	-	-
н39У	-	-	457288.87	1335210.56	Фотограмметрический метод	-	-
1593	-	-	457310.07	1335222.53	Фотограмметрический метод	-	-

2. Сведения о частях границ уточняемого земельного участка с кадастровым номером 04:08:070101:240 :

Обозначение части границ		Горизонтальное проложение (S), м	Описание прохождения части границ	Сведения о согласовании местоположения границ (согласовано/спорное)
от т.	до т.			
1	2	3	4	5
1593	1592	102.45	-	-
1592	н48У	34.01	-	-
н48У	н47У	9.15	-	-
н47У	н46У	17.89	-	-
н46У	н45У	31.79	-	-
н45У	н44У	5.90	-	-
н44У	н43У	10.47	-	-
н43У	н42У	9.18	-	-
н42У	н41У	16.62	-	-

2. Сведения о частях границ уточняемого земельного участка с кадастровым номером 04:08:070101:240 :

Обозначение части границ		Горизонтальное проложение (S), м	Описание прохождения части границ	Сведения о согласовании местоположения границ (согласовано/спорное)
от т.	до т.			
1	2	3	4	5
н41У	н40У	10.64	-	-
н40У	н39У	1.56	-	-
н39У	1593	24.35	-	-

3. Сведения о характеристиках уточняемого земельного участка с кадастровым номером 04:08:070101:240 :

№ п/п	Наименование характеристики земельного участка	Значение характеристики
1	2	3
1.	Адрес земельного участка	-
1.1.	Сведения о местоположении земельного участка (при отсутствии адреса) в структурированном в соответствии с федеральной информационной адресной системой виде	-
1.2.	Дополнительные сведения о местоположении земельного участка	-
2.	Площадь земельного участка ± величина погрешности определения (вычисления) площади (Р ± ΔР), м2	3419 ± 20
3.	Формула, примененная для вычисления предельной погрешности определения площади земельного участка, с подставленными значениями и итоговые (вычисленные) значения (ΔР), м2	ΔР=3.5*Mt*√P=3.5*0,1*√3419=20
4.	Площадь земельного участка согласно сведениям Единого государственного реестра недвижимости (Ркад), м2	3000
5.	Оценка расхождения Р и Ркад (Р - Ркад), м2	419
6.	Предельные минимальный и максимальный размеры земельного участка (Рмин и Рмакс), м2	1000 1800
7.	Вид (виды) разрешенного использования	-
7.1.	Дополнительные сведения об использовании земельного участка	-
8.	Кадастровый или иной государственный учетный номер (инвентарный) здания, сооружения, объекта незавершенного строительства, расположенного на земельном участке	-
9.	Сведения о земельных участках (землях общего пользования, территории общего пользования), посредством которых обеспечивается доступ	Земли общего пользования
10.	Иные сведения	-

4. Пояснения к сведениям об уточняемом земельном участке с кадастровым номером 04:08:070101:240 :

1.	-

Сведения об уточняемых земельных участках

1. Сведения о характерных точках границы уточняемого земельного участка с кадастровым номером 04:08:070101:241 :

Система координат МСК-04, зона 1 **Зона №1**

Обозначение характерных точек границ	Координаты, м				Метод определения координат	Формулы, примененные для расчета средней квадратической погрешности определения координат характерных точек границ (Mt), с подставленными в такие формулы значениями и итоговые (вычисленные) значения Mt, м	Описание закрепления точки
	содержатся в Едином государственном реестре недвижимости		определены в результате выполнения комплексных кадастровых работ				
	X	Y	X	Y			
1	2	3	4	5	6	7	8
н777У	-	-	457343.72	1335165.29	Метод спутниковых геодезических измерений (определений)	-	-
н778У	-	-	457341.74	1335177.44	Метод спутниковых геодезических измерений (определений)	-	-
н779У	-	-	457339.56	1335187.44	Метод спутниковых геодезических измерений (определений)	-	-
н780У	-	-	457336.76	1335194.94	Метод спутниковых геодезических измерений (определений)	-	-
н781У	-	-	457333.91	1335200.84	Метод спутниковых геодезических измерений (определений)	-	-
н782У	-	-	457326.15	1335214.73	Метод спутниковых геодезических измерений (определений)	-	-
н783У	-	-	457269.88	1335183.29	Метод спутниковых геодезических измерений (определений)	-	-
н784У	-	-	457305.07	1335142.81	Метод спутниковых геодезических измерений (определений)	-	-
н777У	-	-	457343.72	1335165.29	Метод спутниковых геодезических измерений (определений)	-	-

2. Сведения о частях границ уточняемого земельного участка с кадастровым номером 04:08:070101:241 :

Обозначение части границ		Горизонтальное проложение (S), м	Описание прохождения части границ	Сведения о согласовании местоположения границ (согласовано/спорное)
от т.	до т.			
1	2	3	4	5
н777У	н778У	12.31	-	-
н778У	н779У	10.23	-	-
н779У	н780У	8.01	-	-
н780У	н781У	6.55	-	-
н781У	н782У	15.91	-	-
н782У	н783У	64.46	-	-
н783У	н784У	53.64	-	-
н784У	н777У	44.71	-	-

3. Сведения о характеристиках уточняемого земельного участка с кадастровым номером 04:08:070101:241 :

№ п/п	Наименование характеристики земельного участка	Значение характеристики
1	2	3
1.	Адрес земельного участка	-
1.1.	Сведения о местоположении земельного участка (при отсутствии адреса) в структурированном в соответствии с федеральной информационной адресной системой виде	-
1.2.	Дополнительные сведения о местоположении земельного участка	-
2.	Площадь земельного участка ± величина погрешности определения (вычисления) площади (Р ± ΔР), м2	2955 ± 19
3.	Формула, примененная для вычисления предельной погрешности определения площади земельного участка, с подставленными значениями и итоговые (вычисленные) значения (ΔР), м2	ΔР=3.5*Mt*√P=3.5*0,1*√2955=19
4.	Площадь земельного участка согласно сведениям Единого государственного реестра недвижимости (Ркад), м2	2900
5.	Оценка расхождения Р и Ркад (Р - Ркад), м2	55
6.	Предельные минимальный и максимальный размеры земельного участка (Рмин и Рмакс), м2	1000 1800
7.	Вид (виды) разрешенного использования	-
7.1.	Дополнительные сведения об использовании земельного участка	-
8.	Кадастровый или иной государственный учетный номер (инвентарный) здания, сооружения, объекта незавершенного строительства, расположенного на земельном участке	-
9.	Сведения о земельных участках (землях общего пользования, территории общего пользования), посредством которых обеспечивается доступ	Земли общего пользования
10.	Иные сведения	-

4. Пояснения к сведениям об уточняемом земельном участке с кадастровым номером 04:08:070101:241 :

1.	-

Сведения об уточняемых земельных участках

1. Сведения о характерных точках границы уточняемого земельного участка с кадастровым номером 04:08:070101:244 :

Система координат МСК-04, зона 1 **Зона №1**

Обозначение характерных точек границ	Координаты, м				Метод определения координат	Формулы, примененные для расчета средней квадратической погрешности определения координат характерных точек границ (Mt), с подставленными в такие формулы значениями и итоговые (вычисленные) значения Mt, м	Описание закрепления точки
	содержатся в Едином государственном реестре недвижимости		определены в результате выполнения комплексных кадастровых работ				
	X	Y	X	Y			
1	2	3	4	5	6	7	8
н785У	-	-	457517.88	1335225.37	Метод спутниковых геодезических измерений (определений)	-	-
2517	-	-	457507.08	1335254.17	Метод спутниковых геодезических измерений (определений)	-	-
2516	-	-	457508.91	1335255.06	Метод спутниковых геодезических измерений (определений)	-	-
2515	-	-	457501.01	1335278.70	Метод спутниковых геодезических измерений (определений)	-	-
2514	-	-	457488.37	1335277.99	Метод спутниковых геодезических измерений (определений)	-	-
2513	-	-	457481.38	1335299.95	Метод спутниковых геодезических измерений (определений)	-	-
н786У	-	-	457442.42	1335283.24	Метод спутниковых геодезических измерений (определений)	-	-
н787У	-	-	457442.69	1335280.94	Метод спутниковых геодезических измерений (определений)	-	-
н788У	-	-	457443.76	1335277.47	Метод спутниковых геодезических измерений (определений)	-	-
н789У	-	-	457449.66	1335263.59	Метод спутниковых геодезических измерений (определений)	-	-

1. Сведения о характерных точках границы уточняемого земельного участка с кадастровым номером 04:08:070101:244 :

Система координат МСК-04, зона 1 **Зона №1**

Обозначение характерных точек границ	Координаты, м				Метод определения координат	Формулы, примененные для расчета средней квадратической погрешности определения координат характерных точек границ (Mt), с подставленными в такие формулы значениями и итоговые (вычисленные) значения Mt, м	Описание закрепления точки
	содержатся в Едином государственном реестре недвижимости		определены в результате выполнения комплексных кадастровых работ				
	X	Y	X	Y			
1	2	3	4	5	6	7	8
н790У	-	-	457449.81	1335259.86	Метод спутниковых геодезических измерений (определений)	-	-
н791У	-	-	457447.65	1335252.56	Метод спутниковых геодезических измерений (определений)	-	-
н792У	-	-	457444.99	1335248.91	Метод спутниковых геодезических измерений (определений)	-	-
932	-	-	457438.27	1335235.29	Метод спутниковых геодезических измерений (определений)	-	-
н793У	-	-	457454.79	1335231.65	Метод спутниковых геодезических измерений (определений)	-	-
н794У	-	-	457490.58	1335221.78	Метод спутниковых геодезических измерений (определений)	-	-
н785У	-	-	457517.88	1335225.37	Метод спутниковых геодезических измерений (определений)	-	-

2. Сведения о частях границ уточняемого земельного участка с кадастровым номером 04:08:070101:244 :

Обозначение части границ		Горизонтальное проложение (S), м	Описание прохождения части границ	Сведения о согласовании местоположения границ (согласовано/спорное)
от т.	до т.			
1	2	3	4	5
н785У	2517	30.76	-	-
2517	2516	2.03	-	-
2516	2515	24.93	-	-
2515	2514	12.66	-	-
2514	2513	23.05	-	-
2513	н786У	42.39	-	-
н786У	н787У	2.32	-	-

2. Сведения о частях границ уточняемого земельного участка с кадастровым номером 04:08:070101:244 :

Обозначение части границ		Горизонтальное проложение (S), м	Описание прохождения части границ	Сведения о согласовании местоположения границ (согласовано/спорное)
от т.	до т.			
1	2	3	4	5
н787У	н788У	3.63	-	-
н788У	н789У	15.08	-	-
н789У	н790У	3.73	-	-
н790У	н791У	7.61	-	-
н791У	н792У	4.52	-	-
н792У	932	15.19	-	-
932	н793У	16.92	-	-
н793У	н794У	37.13	-	-
н794У	н785У	27.54	-	-

3. Сведения о характеристиках уточняемого земельного участка с кадастровым номером 04:08:070101:244 :

№ п/п	Наименование характеристики земельного участка	Значение характеристики
1	2	3
1.	Адрес земельного участка	-
1.1.	Сведения о местоположении земельного участка (при отсутствии адреса) в структурированном в соответствии с федеральной информационной адресной системой виде	-
1.2.	Дополнительные сведения о местоположении земельного участка	-
2.	Площадь земельного участка ± величина погрешности определения (вычисления) площади (Р ± ΔР), м2	3893 ± 22
3.	Формула, примененная для вычисления предельной погрешности определения площади земельного участка, с подставленными значениями и итоговые (вычисленные) значения (ΔР), м2	ΔР=3.5*Mt*√P=3.5*0,1*√3893=22
4.	Площадь земельного участка согласно сведениям Единого государственного реестра недвижимости (Ркад), м2	4000
5.	Оценка расхождения Р и Ркад (Р - Ркад), м2	107
6.	Предельные минимальный и максимальный размеры земельного участка (Рмин и Рмакс), м2	1000 1800
7.	Вид (виды) разрешенного использования	-
7.1.	Дополнительные сведения об использовании земельного участка	-
8.	Кадастровый или иной государственный учетный номер (инвентарный) здания, сооружения, объекта незавершенного строительства, расположенного на земельном участке	-
9.	Сведения о земельных участках (землях общего пользования, территории общего пользования), посредством которых обеспечивается доступ	Земли общего пользования
10.	Иные сведения	-

4. Пояснения к сведениям об уточняемом земельном участке с кадастровым номером 04:08:070101:244 :

1.	-

Сведения об уточняемых земельных участках

1. Сведения о характерных точках границы уточняемого земельного участка с кадастровым номером 04:08:070101:246 :

Система координат МСК-04, зона 1 **Зона №1**

Обозначение характерных точек границ	Координаты, м				Метод определения координат	Формулы, примененные для расчета средней квадратической погрешности определения координат характерных точек границ (Mt), с подставленными в такие формулы значениями и итоговые (вычисленные) значения Mt, м	Описание закрепления точки
	содержатся в Едином государственном реестре недвижимости		определены в результате выполнения комплексных кадастровых работ				
	X	Y	X	Y			
1	2	3	4	5	6	7	8
н669У	-	-	457509.48	1335329.98	Метод спутниковых геодезических измерений (определений)	-	-
н668У	-	-	457506.10	1335336.08	Метод спутниковых геодезических измерений (определений)	-	-
н667У	-	-	457495.93	1335364.74	Метод спутниковых геодезических измерений (определений)	-	-
н666У	-	-	457479.08	1335400.76	Метод спутниковых геодезических измерений (определений)	-	-
н621У	-	-	457431.73	1335381.77	Метод спутниковых геодезических измерений (определений)	-	-
н620У	-	-	457456.86	1335305.42	Метод спутниковых геодезических измерений (определений)	-	-
н669У	-	-	457509.48	1335329.98	Метод спутниковых геодезических измерений (определений)	-	-

2. Сведения о частях границ уточняемого земельного участка с кадастровым номером 04:08:070101:246 :

Обозначение части границ		Горизонтальное проложение (S), м	Описание прохождения части границ	Сведения о согласовании местоположения границ (согласовано/спорное)
от т.	до т.			
1	2	3	4	5
н669У	н668У	6.97	-	-
н668У	н667У	30.41	-	-
н667У	н666У	39.77	-	-
н666У	н621У	51.02	-	-

2. Сведения о частях границ уточняемого земельного участка с кадастровым номером 04:08:070101:246 :

Обозначение части границ		Горизонтальное проложение (S), м	Описание прохождения части границ	Сведения о согласовании местоположения границ (согласовано/спорное)
от т.	до т.			
1	2	3	4	5
н621У	н620У	80.38	-	-
н620У	н669У	58.07	-	-

3. Сведения о характеристиках уточняемого земельного участка с кадастровым номером 04:08:070101:246 :

№ п/п	Наименование характеристики земельного участка	Значение характеристики
1	2	3
1.	Адрес земельного участка	-
1.1.	Сведения о местоположении земельного участка (при отсутствии адреса) в структурированном в соответствии с федеральной информационной адресной системой виде	-
1.2.	Дополнительные сведения о местоположении земельного участка	-
2.	Площадь земельного участка ± величина погрешности определения (вычисления) площади (Р ± ΔР), м2	4313 ± 23
3.	Формула, примененная для вычисления предельной погрешности определения площади земельного участка, с подставленными значениями и итоговые (вычисленные) значения (ΔР), м2	ΔР=3.5*Mt*√P=3.5*0,1*√4313=23
4.	Площадь земельного участка согласно сведениям Единого государственного реестра недвижимости (Ркад), м2	3400
5.	Оценка расхождения Р и Ркад (Р - Ркад), м2	913
6.	Предельные минимальный и максимальный размеры земельного участка (Рмин и Рмакс), м2	1000 1800
7.	Вид (виды) разрешенного использования	-
7.1.	Дополнительные сведения об использовании земельного участка	-
8.	Кадастровый или иной государственный учетный номер (инвентарный) здания, сооружения, объекта незавершенного строительства, расположенного на земельном участке	-
9.	Сведения о земельных участках (землях общего пользования, территории общего пользования), посредством которых обеспечивается доступ	Земли общего пользования
10.	Иные сведения	-

4. Пояснения к сведениям об уточняемом земельном участке с кадастровым номером 04:08:070101:246 :

1.	-

Сведения об уточняемых земельных участках

1. Сведения о характерных точках границы уточняемого земельного участка с кадастровым номером 04:08:070101:250 :

Система координат МСК-04, зона 1 **Зона №1**

Обозначение характерных точек границ	Координаты, м				Метод определения координат	Формулы, примененные для расчета средней квадратической погрешности определения координат характерных точек границ (Mt), с подставленными в такие формулы значениями и итоговые (вычисленные) значения Mt, м	Описание закрепления точки
	содержатся в Едином государственном реестре недвижимости		определены в результате выполнения комплексных кадастровых работ				
	X	Y	X	Y			
1	2	3	4	5	6	7	8
н795У	-	-	457649.45	1335380.29	Метод спутниковых геодезических измерений (определений)	-	-
н796У	-	-	457642.44	1335397.18	Метод спутниковых геодезических измерений (определений)	-	-
н797У	-	-	457639.74	1335406.85	Метод спутниковых геодезических измерений (определений)	-	-
н798У	-	-	457631.60	1335422.34	Метод спутниковых геодезических измерений (определений)	-	-
н799У	-	-	457629.04	1335428.36	Метод спутниковых геодезических измерений (определений)	-	-
н800У	-	-	457624.88	1335439.01	Метод спутниковых геодезических измерений (определений)	-	-
408	-	-	457585.79	1335428.82	Метод спутниковых геодезических измерений (определений)	-	-
407	-	-	457597.14	1335398.62	Метод спутниковых геодезических измерений (определений)	-	-
406	-	-	457602.56	1335380.19	Метод спутниковых геодезических измерений (определений)	-	-
405	-	-	457606.85	1335366.01	Метод спутниковых геодезических измерений (определений)	-	-

1. Сведения о характерных точках границы уточняемого земельного участка с кадастровым номером 04:08:070101:250 :

Система координат МСК-04, зона 1 **Зона №1**

Обозначение характерных точек границ	Координаты, м				Метод определения координат	Формулы, примененные для расчета средней квадратической погрешности определения координат характерных точек границ (Mt), с подставленными в такие формулы значениями и итоговые (вычисленные) значения Mt, м	Описание закрепления точки
	содержатся в Едином государственном реестре недвижимости		определены в результате выполнения комплексных кадастровых работ				
	X	Y	X	Y			
1	2	3	4	5	6	7	8
н795У	-	-	457649.45	1335380.29	Метод спутниковых геодезических измерений (определений)	-	-

2. Сведения о частях границ уточняемого земельного участка с кадастровым номером 04:08:070101:250 :

Обозначение части границ		Горизонтальное проложение (S), м	Описание прохождения части границ	Сведения о согласовании местоположения границ (согласовано/спорное)
от т.	до т.			
1	2	3	4	5
н795У	н796У	18.29	-	-
н796У	н797У	10.04	-	-
н797У	н798У	17.50	-	-
н798У	н799У	6.54	-	-
н799У	н800У	11.43	-	-
н800У	408	40.40	-	-
408	407	32.26	-	-
407	406	19.21	-	-
406	405	14.81	-	-
405	н795У	44.93	-	-

3. Сведения о характеристиках уточняемого земельного участка с кадастровым номером 04:08:070101:250 :

№ п/п	Наименование характеристики земельного участка	Значение характеристики
1	2	3
1.	Адрес земельного участка	-
1.1.	Сведения о местоположении земельного участка (при отсутствии адреса) в структурированном в соответствии с федеральной информационной адресной системой виде	-
1.2.	Дополнительные сведения о местоположении земельного участка	-
2.	Площадь земельного участка ± величина погрешности определения (вычисления) площади (Р ± ΔР), м2	2737 ± 18
3.	Формула, примененная для вычисления предельной погрешности определения площади земельного участка, с подставленными значениями и итоговые (вычисленные) значения (ΔР), м2	$\Delta P=3.5*Mt*\sqrt{P}=3.5*0,1*\sqrt{2737}=18$
4.	Площадь земельного участка согласно сведениям Единого государственного реестра недвижимости (Ркад), м2	1800

3. Сведения о характеристиках уточняемого земельного участка с кадастровым номером 04:08:070101:250 :

№ п/п	Наименование характеристики земельного участка	Значение характеристики
1	**2**	**3**
5.	Оценка расхождения Р и Ркад (Р - Ркад), м2	937
6.	Предельные минимальный и максимальный размеры земельного участка (Рмин и Рмакс), м2	1000 1800
7.	Вид (виды) разрешенного использования	-
7.1.	Дополнительные сведения об использовании земельного участка	-
8.	Кадастровый или иной государственный учетный номер (инвентарный) здания, сооружения, объекта незавершенного строительства, расположенного на земельном участке	-
9.	Сведения о земельных участках (землях общего пользования, территории общего пользования), посредством которых обеспечивается доступ	Земли общего пользования
10.	Иные сведения	-

4. Пояснения к сведениям об уточняемом земельном участке с кадастровым номером 04:08:070101:250 :

1.	-

Сведения об уточняемых земельных участках

1. Сведения о характерных точках границы уточняемого земельного участка с кадастровым номером 04:08:070101:251 :

Система координат МСК-04, зона 1 **Зона №1**

Обозначение характерных точек границ	Координаты, м				Метод определения координат	Формулы, примененные для расчета средней квадратической погрешности определения координат характерных точек границ (Mt), с подставленными в такие формулы значениями и итоговые (вычисленные) значения Mt, м	Описание закрепления точки
	содержатся в Едином государственном реестре недвижимости		определены в результате выполнения комплексных кадастровых работ				
	X	Y	X	Y			
1	2	3	4	5	6	7	8
н422У	-	-	457690.85	1335394.56	Метод спутниковых геодезических измерений (определений)	-	-
н421У	-	-	457690.43	1335397.88	Метод спутниковых геодезических измерений (определений)	-	-
н420У	-	-	457686.35	1335416.56	Метод спутниковых геодезических измерений (определений)	-	-
н419У	-	-	457686.42	1335427.98	Метод спутниковых геодезических измерений (определений)	-	-
н418У	-	-	457683.85	1335436.48	Метод спутниковых геодезических измерений (определений)	-	-
н417У	-	-	457683.33	1335436.36	Метод спутниковых геодезических измерений (определений)	-	-
н416У	-	-	457682.59	1335438.82	Метод спутниковых геодезических измерений (определений)	-	-
н415У	-	-	457681.05	1335443.92	Метод спутниковых геодезических измерений (определений)	-	-
н414У	-	-	457669.07	1335460.49	Метод спутниковых геодезических измерений (определений)	-	-
190	-	-	457665.08	1335458.73	Метод спутниковых геодезических измерений (определений)	-	-

1. Сведения о характерных точках границы уточняемого земельного участка с кадастровым номером 04:08:070101:251 :

Система координат МСК-04, зона 1 **Зона №1**

Обозначение характерных точек границ	Координаты, м				Метод определения координат	Формулы, примененные для расчета средней квадратической погрешности определения координат характерных точек границ (Mt), с подставленными в такие формулы значениями и итоговые (вычисленные) значения Mt, м	Описание закрепления точки
	содержатся в Едином государственном реестре недвижимости		определены в результате выполнения комплексных кадастровых работ				
	X	Y	X	Y			
1	2	3	4	5	6	7	8
н459У	-	-	457657.03	1335463.52	Метод спутниковых геодезических измерений (определений)	-	-
189	-	-	457650.58	1335467.88	Метод спутниковых геодезических измерений (определений)	-	-
н801У	-	-	457649.14	1335468.74	Метод спутниковых геодезических измерений (определений)	-	-
н802У	-	-	457619.61	1335449.25	Метод спутниковых геодезических измерений (определений)	-	-
н800У	-	-	457624.88	1335439.01	Метод спутниковых геодезических измерений (определений)	-	-
н799У	-	-	457629.04	1335428.36	Метод спутниковых геодезических измерений (определений)	-	-
н798У	-	-	457631.60	1335422.34	Метод спутниковых геодезических измерений (определений)	-	-
н797У	-	-	457639.74	1335406.85	Метод спутниковых геодезических измерений (определений)	-	-
н796У	-	-	457642.44	1335397.18	Метод спутниковых геодезических измерений (определений)	-	-
н795У	-	-	457649.45	1335380.29	Метод спутниковых геодезических измерений (определений)	-	-
н803У	-	-	457680.15	1335390.45	Метод спутниковых геодезических измерений (определений)	-	-

1. Сведения о характерных точках границы уточняемого земельного участка с кадастровым номером 04:08:070101:251 :

Система координат МСК-04, зона 1 **Зона №1**

Обозначение характерных точек границ	Координаты, м				Метод определения координат	Формулы, примененные для расчета средней квадратической погрешности определения координат характерных точек границ (Mt), с подставленными в такие формулы значениями и итоговые (вычисленные) значения Mt, м	Описание закрепления точки
	содержатся в Едином государственном реестре недвижимости		определены в результате выполнения комплексных кадастровых работ				
	X	Y	X	Y			
1	2	3	4	5	6	7	8
н804У	-	-	457686.10	1335392.55	Метод спутниковых геодезических измерений (определений)	-	-
н422У	-	-	457690.85	1335394.56	Метод спутниковых геодезических измерений (определений)	-	-

2. Сведения о частях границ уточняемого земельного участка с кадастровым номером 04:08:070101:251 :

Обозначение части границ		Горизонтальное проложение (S), м	Описание прохождения части границ	Сведения о согласовании местоположения границ (согласовано/спорное)
от т.	до т.			
1	2	3	4	5
н422У	н421У	3.35	-	-
н421У	н420У	19.12	-	-
н420У	н419У	11.42	-	-
н419У	н418У	8.88	-	-
н418У	н417У	0.53	-	-
н417У	н416У	2.57	-	-
н416У	н415У	5.33	-	-
н415У	н414У	20.45	-	-
н414У	190	4.36	-	-
190	н459У	9.37	-	-
н459У	189	7.79	-	-
189	н801У	1.68	-	-
н801У	н802У	35.38	-	-
н802У	н800У	11.52	-	-
н800У	н799У	11.43	-	-
н799У	н798У	6.54	-	-
н798У	н797У	17.50	-	-
н797У	н796У	10.04	-	-
н796У	н795У	18.29	-	-
н795У	н803У	32.34	-	-
н803У	н804У	6.31	-	-

2. Сведения о частях границ уточняемого земельного участка с кадастровым номером 04:08:070101:251 :

Обозначение части границ		Горизонтальное проложение (S), м	Описание прохождения части границ	Сведения о согласовании местоположения границ (согласовано/спорное)
от т.	до т.			
1	2	3	4	5
н804У	н422У	5.16	-	-

3. Сведения о характеристиках уточняемого земельного участка с кадастровым номером 04:08:070101:251 :

№ п/п	Наименование характеристики земельного участка	Значение характеристики
1	2	3
1.	Адрес земельного участка	-
1.1.	Сведения о местоположении земельного участка (при отсутствии адреса) в структурированном в соответствии с федеральной информационной адресной системой виде	-
1.2.	Дополнительные сведения о местоположении земельного участка	-
2.	Площадь земельного участка ± величина погрешности определения (вычисления) площади (Р ± ΔР), м2	3887 ± 22
3.	Формула, примененная для вычисления предельной погрешности определения площади земельного участка, с подставленными значениями и итоговые (вычисленные) значения (ΔР), м2	ΔР=3.5*Mt*√P=3.5*0,1*√3887=22
4.	Площадь земельного участка согласно сведениям Единого государственного реестра недвижимости (Ркад), м2	3000
5.	Оценка расхождения Р и Ркад (Р - Ркад), м2	887
6.	Предельные минимальный и максимальный размеры земельного участка (Рмин и Рмакс), м2	1000 1800
7.	Вид (виды) разрешенного использования	-
7.1.	Дополнительные сведения об использовании земельного участка	-
8.	Кадастровый или иной государственный учетный номер (инвентарный) здания, сооружения, объекта незавершенного строительства, расположенного на земельном участке	-
9.	Сведения о земельных участках (землях общего пользования, территории общего пользования), посредством которых обеспечивается доступ	Земли общего пользования
10.	Иные сведения	-

4. Пояснения к сведениям об уточняемом земельном участке с кадастровым номером 04:08:070101:251 :

1.	-

Сведения об уточняемых земельных участках

1. Сведения о характерных точках границы уточняемого земельного участка с кадастровым номером 04:08:070101:260 :

Система координат МСК-04, зона 1 **Зона №1**

Обозначение характерных точек границ	Координаты, м				Метод определения координат	Формулы, примененные для расчета средней квадратической погрешности определения координат характерных точек границ (Mt), с подставленными в такие формулы значениями и итоговые (вычисленные) значения Mt, м	Описание закрепления точки
	содержатся в Едином государственном реестре недвижимости		определены в результате выполнения комплексных кадастровых работ				
	X	Y	X	Y			
1	2	3	4	5	6	7	8
н805У	-	-	457952.50	1335394.94	Метод спутниковых геодезических измерений (определений)	-	-
н806У	-	-	457950.27	1335402.17	Метод спутниковых геодезических измерений (определений)	-	-
н807У	-	-	457943.69	1335415.97	Метод спутниковых геодезических измерений (определений)	-	-
н808У	-	-	457930.38	1335437.25	Метод спутниковых геодезических измерений (определений)	-	-
н809У	-	-	457922.83	1335446.35	Метод спутниковых геодезических измерений (определений)	-	-
н810У	-	-	457895.63	1335419.93	Метод спутниковых геодезических измерений (определений)	-	-
н811У	-	-	457895.26	1335411.75	Метод спутниковых геодезических измерений (определений)	-	-
н812У	-	-	457909.72	1335376.62	Метод спутниковых геодезических измерений (определений)	-	-
н813У	-	-	457915.83	1335371.73	Метод спутниковых геодезических измерений (определений)	-	-
н814У	-	-	457924.33	1335370.13	Метод спутниковых геодезических измерений (определений)	-	-

1. Сведения о характерных точках границы уточняемого земельного участка с кадастровым номером 04:08:070101:260 :

Система координат МСК-04, зона 1 **Зона №1**

Обозначение характерных точек границ	Координаты, м				Метод определения координат	Формулы, примененные для расчета средней квадратической погрешности определения координат характерных точек границ (Mt), с подставленными в такие формулы значениями и итоговые (вычисленные) значения Mt, м	Описание закрепления точки
	содержатся в Едином государственном реестре недвижимости		определены в результате выполнения комплексных кадастровых работ				
	X	Y	X	Y			
1	2	3	4	5	6	7	8
н815У	-	-	457940.93	1335375.73	Метод спутниковых геодезических измерений (определений)	-	-
н816У	-	-	457936.81	1335385.00	Метод спутниковых геодезических измерений (определений)	-	-
н817У	-	-	457936.82	1335386.17	Метод спутниковых геодезических измерений (определений)	-	-
н818У	-	-	457939.42	1335389.00	Метод спутниковых геодезических измерений (определений)	-	-
н805У	-	-	457952.50	1335394.94	Метод спутниковых геодезических измерений (определений)	-	-

2. Сведения о частях границ уточняемого земельного участка с кадастровым номером 04:08:070101:260 :

Обозначение части границ		Горизонтальное проложение (S), м	Описание прохождения части границ	Сведения о согласовании местоположения границ (согласовано/спорное)
от т.	до т.			
1	2	3	4	5
н805У	н806У	7.57	-	-
н806У	н807У	15.29	-	-
н807У	н808У	25.10	-	-
н808У	н809У	11.82	-	-
н809У	н810У	37.92	-	-
н810У	н811У	8.19	-	-
н811У	н812У	37.99	-	-
н812У	н813У	7.83	-	-
н813У	н814У	8.65	-	-
н814У	н815У	17.52	-	-
н815У	н816У	10.14	-	-
н816У	н817У	1.17	-	-
н817У	н818У	3.84	-	-

2. Сведения о частях границ уточняемого земельного участка с кадастровым номером 04:08:070101:260 :

Обозначение части границ		Горизонтальное проложение (S), м	Описание прохождения части границ	Сведения о согласовании местоположения границ (согласовано/спорное)
от т.	до т.			
1	2	3	4	5
н818У	н805У	14.37	-	-

3. Сведения о характеристиках уточняемого земельного участка с кадастровым номером 04:08:070101:260 :

№ п/п	Наименование характеристики земельного участка	Значение характеристики
1	2	3
1.	Адрес земельного участка	-
1.1.	Сведения о местоположении земельного участка (при отсутствии адреса) в структурированном в соответствии с федеральной информационной адресной системой виде	-
1.2.	Дополнительные сведения о местоположении земельного участка	-
2.	Площадь земельного участка ± величина погрешности определения (вычисления) площади (Р ± ΔР), м2	2628 ± 18
3.	Формула, примененная для вычисления предельной погрешности определения площади земельного участка, с подставленными значениями и итоговые (вычисленные) значения (ΔР), м2	ΔР=3.5*Mt*√P=3.5*0,1*√2628=18
4.	Площадь земельного участка согласно сведениям Единого государственного реестра недвижимости (Ркад), м2	2900
5.	Оценка расхождения Р и Ркад (Р - Ркад), м2	272
6.	Предельные минимальный и максимальный размеры земельного участка (Рмин и Рмакс), м2	1000 1800
7.	Вид (виды) разрешенного использования	-
7.1.	Дополнительные сведения об использовании земельного участка	-
8.	Кадастровый или иной государственный учетный номер (инвентарный) здания, сооружения, объекта незавершенного строительства, расположенного на земельном участке	-
9.	Сведения о земельных участках (землях общего пользования, территории общего пользования), посредством которых обеспечивается доступ	Земли общего пользования
10.	Иные сведения	-

4. Пояснения к сведениям об уточняемом земельном участке с кадастровым номером 04:08:070101:260 :

1.	-

Сведения об уточняемых земельных участках

1. Сведения о характерных точках границы уточняемого земельного участка с кадастровым номером 04:08:070101:264 :

Система координат МСК-04, зона 1 **Зона №1**

Обозначение характерных точек границ	Координаты, м				Метод определения координат	Формулы, примененные для расчета средней квадратической погрешности определения координат характерных точек границ (Mt), с подставленными в такие формулы значениями и итоговые (вычисленные) значения Mt, м	Описание закрепления точки
	содержатся в Едином государственном реестре недвижимости		определены в результате выполнения комплексных кадастровых работ				
	X	Y	X	Y			
1	2	3	4	5	6	7	8
н84У	-	-	458019.29	1335476.64	Метод спутниковых геодезических измерений (определений)	-	-
н83У	-	-	458011.20	1335490.37	Метод спутниковых геодезических измерений (определений)	-	-
н82У	-	-	458003.51	1335498.17	Метод спутниковых геодезических измерений (определений)	-	-
н81У	-	-	457986.66	1335491.68	Метод спутниковых геодезических измерений (определений)	-	-
н80У	-	-	457981.03	1335498.80	Метод спутниковых геодезических измерений (определений)	-	-
н685У	-	-	457972.07	1335489.59	Метод спутниковых геодезических измерений (определений)	-	-
н684У	-	-	457984.03	1335477.57	Метод спутниковых геодезических измерений (определений)	-	-
н683У	-	-	457987.64	1335472.37	Метод спутниковых геодезических измерений (определений)	-	-
н682У	-	-	457991.47	1335465.26	Метод спутниковых геодезических измерений (определений)	-	-
н681У	-	-	457994.00	1335463.66	Метод спутниковых геодезических измерений (определений)	-	-

1. Сведения о характерных точках границы уточняемого земельного участка с кадастровым номером 04:08:070101:264 :

Система координат МСК-04, зона 1 **Зона №1**

Обозначение характерных точек границ	Координаты, м				Метод определения координат	Формулы, примененные для расчета средней квадратической погрешности определения координат характерных точек границ (Mt), с подставленными в такие формулы значениями и итоговые (вычисленные) значения Mt, м	Описание закрепления точки
	содержатся в Едином государственном реестре недвижимости		определены в результате выполнения комплексных кадастровых работ				
	X	Y	X	Y			
1	2	3	4	5	6	7	8
н680У	-	-	457997.49	1335464.53	Метод спутниковых геодезических измерений (определений)	-	-
н679У	-	-	457999.55	1335465.94	Метод спутниковых геодезических измерений (определений)	-	-
н678У	-	-	458010.62	1335471.92	Метод спутниковых геодезических измерений (определений)	-	-
н84У	-	-	458019.29	1335476.64	Метод спутниковых геодезических измерений (определений)	-	-

2. Сведения о частях границ уточняемого земельного участка с кадастровым номером 04:08:070101:264 :

Обозначение части границ		Горизонтальное проложение (S), м	Описание прохождения части границ	Сведения о согласовании местоположения границ (согласовано/спорное)
от т.	до т.			
1	2	3	4	5
н84У	н83У	15.94	-	-
н83У	н82У	10.95	-	-
н82У	н81У	18.06	-	-
н81У	н80У	9.08	-	-
н80У	н685У	12.85	-	-
н685У	н684У	16.96	-	-
н684У	н683У	6.33	-	-
н683У	н682У	8.08	-	-
н682У	н681У	2.99	-	-
н681У	н680У	3.60	-	-
н680У	н679У	2.50	-	-
н679У	н678У	12.58	-	-
н678У	н84У	9.87	-	-

3. Сведения о характеристиках уточняемого земельного участка с кадастровым номером 04:08:070101:264 :

№ п/п	Наименование характеристики земельного участка	Значение характеристики
1	**2**	**3**
1.	Адрес земельного участка	-
1.1.	Сведения о местоположении земельного участка (при отсутствии адреса) в структурированном в соответствии с федеральной информационной адресной системой виде	-
1.2.	Дополнительные сведения о местоположении земельного участка	-
2.	Площадь земельного участка ± величина погрешности определения (вычисления) площади (Р ± ΔР), м2	918 ± 11
3.	Формула, примененная для вычисления предельной погрешности определения площади земельного участка, с подставленными значениями и итоговые (вычисленные) значения (ΔР), м2	ΔР=3.5*Mt*√P=3.5*0,1*√918=11
4.	Площадь земельного участка согласно сведениям Единого государственного реестра недвижимости (Ркад), м2	800
5.	Оценка расхождения Р и Ркад (Р - Ркад), м2	118
6.	Предельные минимальный и максимальный размеры земельного участка (Рмин и Рмакс), м2	1000 1800
7.	Вид (виды) разрешенного использования	-
7.1.	Дополнительные сведения об использовании земельного участка	-
8.	Кадастровый или иной государственный учетный номер (инвентарный) здания, сооружения, объекта незавершенного строительства, расположенного на земельном участке	-
9.	Сведения о земельных участках (землях общего пользования, территории общего пользования), посредством которых обеспечивается доступ	Земли общего пользования
10.	Иные сведения	-

4. Пояснения к сведениям об уточняемом земельном участке с кадастровым номером 04:08:070101:264 :

1.	-

Сведения об уточняемых земельных участках

1. Сведения о характерных точках границы уточняемого земельного участка с кадастровым номером 04:08:070101:265 :

Система координат МСК-04, зона 1 **Зона №1**

Обозначение характерных точек границ	Координаты, м				Метод определения координат	Формулы, примененные для расчета средней квадратической погрешности определения координат характерных точек границ (Mt), с подставленными в такие формулы значениями и итоговые (вычисленные) значения Mt, м	Описание закрепления точки
	содержатся в Едином государственном реестре недвижимости		определены в результате выполнения комплексных кадастровых работ				
	X	Y	X	Y			
1	2	3	4	5	6	7	8
н820У	-	-	458290.85	1335673.39	Метод спутниковых геодезических измерений (определений)	-	-
н821У	-	-	458289.85	1335678.99	Метод спутниковых геодезических измерений (определений)	-	-
н376У	-	-	458293.91	1335682.06	Метод спутниковых геодезических измерений (определений)	-	-
н375У	-	-	458291.02	1335692.02	Метод спутниковых геодезических измерений (определений)	-	-
171	-	-	458289.03	1335697.75	Метод спутниковых геодезических измерений (определений)	-	-
н374У	-	-	458282.09	1335712.16	Метод спутниковых геодезических измерений (определений)	-	-
н373У	-	-	458265.54	1335733.70	Метод спутниковых геодезических измерений (определений)	-	-
170	-	-	458261.84	1335740.30	Метод спутниковых геодезических измерений (определений)	-	-
169	-	-	458261.77	1335749.66	Метод спутниковых геодезических измерений (определений)	-	-
1693	-	-	458241.99	1335753.46	Метод спутниковых геодезических измерений (определений)	-	-

1. Сведения о характерных точках границы уточняемого земельного участка с кадастровым номером 04:08:070101:265 :

Система координат МСК-04, зона 1 **Зона №1**

Обозначение характерных точек границ	Координаты, м				Метод определения координат	Формулы, примененные для расчета средней квадратической погрешности определения координат характерных точек границ (Mt), с подставленными в такие формулы значениями и итоговые (вычисленные) значения Mt, м	Описание закрепления точки
	содержатся в Едином государственном реестре недвижимости		определены в результате выполнения комплексных кадастровых работ				
	X	Y	X	Y			
1	2	3	4	5	6	7	8
1692	-	-	458235.75	1335752.12	Метод спутниковых геодезических измерений (определений)	-	-
1691	-	-	458228.79	1335748.64	Метод спутниковых геодезических измерений (определений)	-	-
1280	-	-	458241.72	1335702.88	Метод спутниковых геодезических измерений (определений)	-	-
1279	-	-	458255.70	1335661.44	Метод спутниковых геодезических измерений (определений)	-	-
н822У	-	-	458261.85	1335664.09	Метод спутниковых геодезических измерений (определений)	-	-
н823У	-	-	458270.05	1335662.99	Метод спутниковых геодезических измерений (определений)	-	-
н824У	-	-	458280.25	1335665.39	Метод спутниковых геодезических измерений (определений)	-	-
н820У	-	-	458290.85	1335673.39	Метод спутниковых геодезических измерений (определений)	-	-

2. Сведения о частях границ уточняемого земельного участка с кадастровым номером 04:08:070101:265 :

Обозначение части границ		Горизонтальное проложение (S), м	Описание прохождения части границ	Сведения о согласовании местоположения границ (согласовано/спорное)
от т.	до т.			
1	2	3	4	5
н820У	н821У	5.69	-	-
н821У	н376У	5.09	-	-
н376У	н375У	10.37	-	-
н375У	171	6.07	-	-

2. Сведения о частях границ уточняемого земельного участка с кадастровым номером 04:08:070101:265 :

Обозначение части границ		Горизонтальное проложение (S), м	Описание прохождения части границ	Сведения о согласовании местоположения границ (согласовано/спорное)
от т.	до т.			
1	2	3	4	5
171	н374У	15.99	-	-
н374У	н373У	27.16	-	-
н373У	170	7.57	-	-
170	169	9.36	-	-
169	1693	20.14	-	-
1693	1692	6.38	-	-
1692	1691	7.78	-	-
1691	1280	47.55	-	-
1280	1279	43.73	-	-
1279	н822У	6.70	-	-
н822У	н823У	8.27	-	-
н823У	н824У	10.48	-	-
н824У	н820У	13.28	-	-

3. Сведения о характеристиках уточняемого земельного участка с кадастровым номером 04:08:070101:265 :

№ п/п	Наименование характеристики земельного участка	Значение характеристики
1	2	3
1.	Адрес земельного участка	-
1.1.	Сведения о местоположении земельного участка (при отсутствии адреса) в структурированном в соответствии с федеральной информационной адресной системой виде	-
1.2.	Дополнительные сведения о местоположении земельного участка	-
2.	Площадь земельного участка ± величина погрешности определения (вычисления) площади (Р ± ΔР), м2	3395 ± 20
3.	Формула, примененная для вычисления предельной погрешности определения площади земельного участка, с подставленными значениями и итоговые (вычисленные) значения (ΔР), м2	ΔР=3.5*Mt*√P=3.5*0,1*√3395=20
4.	Площадь земельного участка согласно сведениям Единого государственного реестра недвижимости (Ркад), м2	3200
5.	Оценка расхождения Р и Ркад (Р - Ркад), м2	195
6.	Предельные минимальный и максимальный размеры земельного участка (Рмин и Рмакс), м2	1000 1800
7.	Вид (виды) разрешенного использования	-
7.1.	Дополнительные сведения об использовании земельного участка	-
8.	Кадастровый или иной государственный учетный номер (инвентарный) здания, сооружения, объекта незавершенного строительства, расположенного на земельном участке	-
9.	Сведения о земельных участках (землях общего пользования, территории общего пользования), посредством которых обеспечивается доступ	Земли общего пользования

3. Сведения о характеристиках уточняемого земельного участка с кадастровым номером 04:08:070101:265 :

№ п/п	Наименование характеристики земельного участка	Значение характеристики
1	**2**	**3**
10.	Иные сведения	-

4. Пояснения к сведениям об уточняемом земельном участке с кадастровым номером 04:08:070101:265 :

1.	-

Сведения об уточняемых земельных участках

1. Сведения о характерных точках границы уточняемого земельного участка с кадастровым номером 04:08:070101:266 :

Система координат МСК-04, зона 1 **Зона №1**

Обозначение характерных точек границ	Координаты, м				Метод определения координат	Формулы, примененные для расчета средней квадратической погрешности определения координат характерных точек границ (Mt), с подставленными в такие формулы значениями и итоговые (вычисленные) значения Mt, м	Описание закрепления точки
	содержатся в Едином государственном реестре недвижимости		определены в результате выполнения комплексных кадастровых работ				
	X	Y	X	Y			
1	2	3	4	5	6	7	8
1246	-	-	458112.52	1335549.43	Метод спутниковых геодезических измерений (определений)	-	-
н293У	-	-	458092.78	1335594.40	Метод спутниковых геодезических измерений (определений)	-	-
н825У	-	-	458080.81	1335589.13	Метод спутниковых геодезических измерений (определений)	-	-
н826У	-	-	458064.26	1335580.46	Метод спутниковых геодезических измерений (определений)	-	-
1663	-	-	458042.88	1335566.07	Метод спутниковых геодезических измерений (определений)	-	-
1662	-	-	458049.65	1335555.08	Метод спутниковых геодезических измерений (определений)	-	-
1661	-	-	458054.31	1335547.85	Метод спутниковых геодезических измерений (определений)	-	-
1660	-	-	458055.53	1335547.71	Метод спутниковых геодезических измерений (определений)	-	-
1659	-	-	458061.78	1335538.35	Метод спутниковых геодезических измерений (определений)	-	-
1238	-	-	458067.82	1335532.88	Метод спутниковых геодезических измерений (определений)	-	-

1. Сведения о характерных точках границы уточняемого земельного участка с кадастровым номером 04:08:070101:266 :

Система координат МСК-04, зона 1 **Зона №1**

Обозначение характерных точек границ	Координаты, м				Метод определения координат	Формулы, примененные для расчета средней квадратической погрешности определения координат характерных точек границ (Mt), с подставленными в такие формулы значениями и итоговые (вычисленные) значения Mt, м	Описание закрепления точки
	содержатся в Едином государственном реестре недвижимости		определены в результате выполнения комплексных кадастровых работ				
	X	Y	X	Y			
1	2	3	4	5	6	7	8
1237	-	-	458072.15	1335534.18	Метод спутниковых геодезических измерений (определений)	-	-
1246	-	-	458112.52	1335549.43	Метод спутниковых геодезических измерений (определений)	-	-

2. Сведения о частях границ уточняемого земельного участка с кадастровым номером 04:08:070101:266 :

Обозначение части границ		Горизонтальное проложение (S), м	Описание прохождения части границ	Сведения о согласовании местоположения границ (согласовано/спорное)
от т.	до т.			
1	2	3	4	5
1246	н293У	49.11	-	-
н293У	н825У	13.08	-	-
н825У	н826У	18.68	-	-
н826У	1663	25.77	-	-
1663	1662	12.91	-	-
1662	1661	8.60	-	-
1661	1660	1.23	-	-
1660	1659	11.25	-	-
1659	1238	8.15	-	-
1238	1237	4.52	-	-
1237	1246	43.15	-	-

3. Сведения о характеристиках уточняемого земельного участка с кадастровым номером 04:08:070101:266 :

№ п/п	Наименование характеристики земельного участка	Значение характеристики
1	2	3
1.	Адрес земельного участка	-
1.1.	Сведения о местоположении земельного участка (при отсутствии адреса) в структурированном в соответствии с федеральной информационной адресной системой виде	-
1.2.	Дополнительные сведения о местоположении земельного участка	-
2.	Площадь земельного участка ± величина погрешности определения (вычисления) площади (P ± ΔP), м2	2463 ± 17

3. Сведения о характеристиках уточняемого земельного участка с кадастровым номером 04:08:070101:266 :

№ п/п	Наименование характеристики земельного участка	Значение характеристики
1	2	3
3.	Формула, примененная для вычисления предельной погрешности определения площади земельного участка, с подставленными значениями и итоговые (вычисленные) значения (ΔР), м2	ΔР=3.5*Mt*√P=3.5*0,1*√2463=17
4.	Площадь земельного участка согласно сведениям Единого государственного реестра недвижимости (Ркад), м2	1900
5.	Оценка расхождения Р и Ркад (Р - Ркад), м2	563
6.	Предельные минимальный и максимальный размеры земельного участка (Рмин и Рмакс), м2	1000 1800
7.	Вид (виды) разрешенного использования	-
7.1.	Дополнительные сведения об использовании земельного участка	-
8.	Кадастровый или иной государственный учетный номер (инвентарный) здания, сооружения, объекта незавершенного строительства, расположенного на земельном участке	-
9.	Сведения о земельных участках (землях общего пользования, территории общего пользования), посредством которых обеспечивается доступ	Земли общего пользования
10.	Иные сведения	-

4. Пояснения к сведениям об уточняемом земельном участке с кадастровым номером 04:08:070101:266 :

1.	-

Сведения об уточняемых земельных участках

1. Сведения о характерных точках границы уточняемого земельного участка с кадастровым номером 04:08:070101:268 :

Система координат МСК-04, зона 1 **Зона №1**

Обозначение характерных точек границ	Координаты, м				Метод определения координат	Формулы, примененные для расчета средней квадратической погрешности определения координат характерных точек границ (Mt), с подставленными в такие формулы значениями и итоговые (вычисленные) значения Mt, м	Описание закрепления точки
	содержатся в Едином государственном реестре недвижимости		определены в результате выполнения комплексных кадастровых работ				
	X	Y	X	Y			
1	2	3	4	5	6	7	8
н830У	-	-	458474.88	1335774.44	Метод спутниковых геодезических измерений (определений)	-	-
н831У	-	-	458472.16	1335782.54	Метод спутниковых геодезических измерений (определений)	-	-
н832У	-	-	458471.98	1335783.74	Метод спутниковых геодезических измерений (определений)	-	-
н833У	-	-	458468.32	1335791.03	Метод спутниковых геодезических измерений (определений)	-	-
н834У	-	-	458467.51	1335796.84	Метод спутниковых геодезических измерений (определений)	-	-
н835У	-	-	458465.43	1335805.34	Метод спутниковых геодезических измерений (определений)	-	-
241	-	-	458462.43	1335812.13	Метод спутниковых геодезических измерений (определений)	-	-
240	-	-	458451.58	1335837.03	Метод спутниковых геодезических измерений (определений)	-	-
239	-	-	458442.27	1335860.73	Метод спутниковых геодезических измерений (определений)	-	-
н836У	-	-	458436.98	1335858.44	Метод спутниковых геодезических измерений (определений)	-	-

1. Сведения о характерных точках границы уточняемого земельного участка с кадастровым номером 04:08:070101:268 :

Система координат МСК-04, зона 1 **Зона №1**

Обозначение характерных точек границ	Координаты, м				Метод определения координат	Формулы, примененные для расчета средней квадратической погрешности определения координат характерных точек границ (Mt), с подставленными в такие формулы значениями и итоговые (вычисленные) значения Mt, м	Описание закрепления точки
	содержатся в Едином государственном реестре недвижимости		определены в результате выполнения комплексных кадастровых работ				
	X	Y	X	Y			
1	2	3	4	5	6	7	8
н837У	-	-	458433.95	1335858.13	Метод спутниковых геодезических измерений (определений)	-	-
н569У	-	-	458409.47	1335849.69	Метод спутниковых геодезических измерений (определений)	-	-
н568У	-	-	458441.73	1335764.30	Метод спутниковых геодезических измерений (определений)	-	-
н838У	-	-	458452.54	1335766.99	Метод спутниковых геодезических измерений (определений)	-	-
н839У	-	-	458467.97	1335772.18	Метод спутниковых геодезических измерений (определений)	-	-
н830У	-	-	458474.88	1335774.44	Метод спутниковых геодезических измерений (определений)	-	-

2. Сведения о частях границ уточняемого земельного участка с кадастровым номером 04:08:070101:268 :

Обозначение части границ		Горизонтальное проложение (S), м	Описание прохождения части границ	Сведения о согласовании местоположения границ (согласовано/спорное)
от т.	до т.			
1	2	3	4	5
н830У	н831У	8.54	-	-
н831У	н832У	1.21	-	-
н832У	н833У	8.16	-	-
н833У	н834У	5.87	-	-
н834У	н835У	8.75	-	-
н835У	241	7.42	-	-
241	240	27.16	-	-
240	239	25.46	-	-
239	н836У	5.76	-	-
н836У	н837У	3.05	-	-

2. Сведения о частях границ уточняемого земельного участка с кадастровым номером 04:08:070101:268 :

Обозначение части границ		Горизонтальное проложение (S), м	Описание прохождения части границ	Сведения о согласовании местоположения границ (согласовано/спорное)
от т.	до т.			
1	2	3	4	5
н837У	н569У	25.89	-	-
н569У	н568У	91.28	-	-
н568У	н838У	11.14	-	-
н838У	н839У	16.28	-	-
н839У	н830У	7.27	-	-

3. Сведения о характеристиках уточняемого земельного участка с кадастровым номером 04:08:070101:268 :

№ п/п	Наименование характеристики земельного участка	Значение характеристики
1	2	3
1.	Адрес земельного участка	-
1.1.	Сведения о местоположении земельного участка (при отсутствии адреса) в структурированном в соответствии с федеральной информационной адресной системой виде	-
1.2.	Дополнительные сведения о местоположении земельного участка	-
2.	Площадь земельного участка ± величина погрешности определения (вычисления) площади (Р ± ΔР), м2	3249 ± 20
3.	Формула, примененная для вычисления предельной погрешности определения площади земельного участка, с подставленными значениями и итоговые (вычисленные) значения (ΔР), м2	ΔР=3.5*Mt*√P=3.5*0,1*√3249=20
4.	Площадь земельного участка согласно сведениям Единого государственного реестра недвижимости (Ркад), м2	3200
5.	Оценка расхождения Р и Ркад (Р - Ркад), м2	49
6.	Предельные минимальный и максимальный размеры земельного участка (Рмин и Рмакс), м2	1000 1800
7.	Вид (виды) разрешенного использования	-
7.1.	Дополнительные сведения об использовании земельного участка	-
8.	Кадастровый или иной государственный учетный номер (инвентарный) здания, сооружения, объекта незавершенного строительства, расположенного на земельном участке	-
9.	Сведения о земельных участках (землях общего пользования, территории общего пользования), посредством которых обеспечивается доступ	Земли общего пользования
10.	Иные сведения	-

4. Пояснения к сведениям об уточняемом земельном участке с кадастровым номером 04:08:070101:268 :

1.	-

Сведения об уточняемых земельных участках

1. Сведения о характерных точках границы уточняемого земельного участка с кадастровым номером 04:08:070101:272 :

Система координат МСК-04, зона 1 **Зона №1**

Обозначение характерных точек границ	Координаты, м				Метод определения координат	Формулы, примененные для расчета средней квадратической погрешности определения координат характерных точек границ (Mt), с подставленными в такие формулы значениями и итоговые (вычисленные) значения Mt, м	Описание закрепления точки
	содержатся в Едином государственном реестре недвижимости		определены в результате выполнения комплексных кадастровых работ				
	X	Y	X	Y			
1	2	3	4	5	6	7	8
04:08:070101:272 (1)						-	
н844У	-	-	458426.51	1335682.45	Метод спутниковых геодезических измерений (определений)	-	-
н845У	-	-	458415.44	1335697.12	Метод спутниковых геодезических измерений (определений)	-	-
н846У	-	-	458410.69	1335700.38	Метод спутниковых геодезических измерений (определений)	-	-
н847У	-	-	458398.98	1335703.47	Метод спутниковых геодезических измерений (определений)	-	-
1254	-	-	458391.78	1335701.88	Метод спутниковых геодезических измерений (определений)	-	-
1278	-	-	458393.76	1335691.54	Метод спутниковых геодезических измерений (определений)	-	-
1277	-	-	458403.30	1335666.69	Метод спутниковых геодезических измерений (определений)	-	-
1276	-	-	458406.10	1335657.32	Метод спутниковых геодезических измерений (определений)	-	-
1275	-	-	458409.38	1335652.49	Метод спутниковых геодезических измерений (определений)	-	-

1. Сведения о характерных точках границы уточняемого земельного участка с кадастровым номером 04:08:070101:272 :

Система координат МСК-04, зона 1 **Зона №1**

Обозначение характерных точек границ	Координаты, м				Метод определения координат	Формулы, примененные для расчета средней квадратической погрешности определения координат характерных точек границ (Mt), с подставленными в такие формулы значениями и итоговые (вычисленные) значения Mt, м	Описание закрепления точки
	содержатся в Едином государственном реестре недвижимости		определены в результате выполнения комплексных кадастровых работ				
	X	Y	X	Y			
1	2	3	4	5	6	7	8
н848У	-	-	458425.72	1335670.56	Метод спутниковых геодезических измерений (определений)	-	-
н844У	-	-	458426.51	1335682.45	Метод спутниковых геодезических измерений (определений)	-	-
04:08:070101:272 (2)						-	
н849У	-	-	458449.21	1335614.13	Метод спутниковых геодезических измерений (определений)	-	-
н850У	-	-	458469.42	1335644.51	Метод спутниковых геодезических измерений (определений)	-	-
н851У	-	-	458461.21	1335654.53	Метод спутниковых геодезических измерений (определений)	-	-
н852У	-	-	458452.41	1335656.73	Метод спутниковых геодезических измерений (определений)	-	-
н853У	-	-	458427.61	1335652.13	Метод спутниковых геодезических измерений (определений)	-	-
н854У	-	-	458418.92	1335646.65	Метод спутниковых геодезических измерений (определений)	-	-
н855У	-	-	458406.14	1335632.64	Метод спутниковых геодезических измерений (определений)	-	-
н856У	-	-	458421.65	1335603.21	Метод спутниковых геодезических измерений (определений)	-	-

1. Сведения о характерных точках границы уточняемого земельного участка с кадастровым номером 04:08:070101:272 :

Система координат МСК-04, зона 1 **Зона №1**

Обозначение характерных точек границ	Координаты, м				Метод определения координат	Формулы, примененные для расчета средней квадратической погрешности определения координат характерных точек границ (Mt), с подставленными в такие формулы значениями и итоговые (вычисленные) значения Mt, м	Описание закрепления точки
	содержатся в Едином государственном реестре недвижимости		определены в результате выполнения комплексных кадастровых работ				
	X	Y	X	Y			
1	2	3	4	5	6	7	8
н849У	-	-	458449.21	1335614.13	Метод спутниковых геодезических измерений (определений)	-	-

2. Сведения о частях границ уточняемого земельного участка с кадастровым номером 04:08:070101:272 :

Обозначение части границ		Горизонтальное проложение (S), м	Описание прохождения части границ	Сведения о согласовании местоположения границ (согласовано/спорное)
от т.	до т.			
1	2	3	4	5
04:08:070101:272 (1)				
н844У	н845У	18.38	-	-
н845У	н846У	5.76	-	-
н846У	н847У	12.11	-	-
н847У	1254	7.37	-	-
1254	1278	10.53	-	-
1278	1277	26.62	-	-
1277	1276	9.78	-	-
1276	1275	5.84	-	-
1275	н848У	24.36	-	-
н848У	н844У	11.92	-	-
04:08:070101:272 (2)				
н849У	н850У	36.49	-	-
н850У	н851У	12.95	-	-
н851У	н852У	9.07	-	-
н852У	н853У	25.22	-	-
н853У	н854У	10.27	-	-
н854У	н855У	18.96	-	-
н855У	н856У	33.27	-	-
н856У	н849У	29.64	-	-

3. Сведения о характеристиках уточняемого земельного участка с кадастровым номером 04:08:070101:272 :

№ п/п	Наименование характеристики земельного участка	Значение характеристики
1	2	3
1.	Адрес земельного участка	-
1.1.	Сведения о местоположении земельного участка (при отсутствии адреса) в структурированном в соответствии с федеральной информационной адресной системой виде	-
1.2.	Дополнительные сведения о местоположении земельного участка	-
2.	Площадь земельного участка ± величина погрешности определения (вычисления) площади (Р ± ΔР), м2	3102 ± 19 1030.08 ± 11.23 (1) 2072.31 ± 15.93 (2)
3.	Формула, примененная для вычисления предельной погрешности определения площади земельного участка, с подставленными значениями и итоговые (вычисленные) значения (ΔР), м2	ΔР=3.5*Mt*√P=3.5*0,1*√3102=19 (1) ΔР=3.5*Mt*√P=3.5*0,1*√1030.08=11.23 (2) ΔР=3.5*Mt*√P=3.5*0,1*√2072.31=15.93
4.	Площадь земельного участка согласно сведениям Единого государственного реестра недвижимости (Ркад), м2	3400
5.	Оценка расхождения Р и Ркад (Р - Ркад), м2	298
6.	Предельные минимальный и максимальный размеры земельного участка (Рмин и Рмакс), м2	1000 1800
7.	Вид (виды) разрешенного использования	-
7.1.	Дополнительные сведения об использовании земельного участка	-
8.	Кадастровый или иной государственный учетный номер (инвентарный) здания, сооружения, объекта незавершенного строительства, расположенного на земельном участке	-
9.	Сведения о земельных участках (землях общего пользования, территории общего пользования), посредством которых обеспечивается доступ	Земли общего пользования (1) Земли общего пользования (2) Земли общего пользования
10.	Иные сведения	-

4. Пояснения к сведениям об уточняемом земельном участке с кадастровым номером 04:08:070101:272 :

1.	-

Сведения об уточняемых земельных участках

1. Сведения о характерных точках границы уточняемого земельного участка с кадастровым номером 04:08:070101:275 :

Система координат МСК-04, зона 1 **Зона №1**

Обозначение характерных точек границ	Координаты, м				Метод определения координат	Формулы, примененные для расчета средней квадратической погрешности определения координат характерных точек границ (Mt), с подставленными в такие формулы значениями и итоговые (вычисленные) значения Mt, м	Описание закрепления точки
	содержатся в Едином государственном реестре недвижимости		определены в результате выполнения комплексных кадастровых работ				
	X	Y	X	Y			
1	2	3	4	5	6	7	8
н857У	-	-	457928.03	1335675.58	Метод спутниковых геодезических измерений (определений)	-	-
н858У	-	-	457928.19	1335680.11	Метод спутниковых геодезических измерений (определений)	-	-
н859У	-	-	457921.77	1335701.81	Метод спутниковых геодезических измерений (определений)	-	-
н860У	-	-	457916.27	1335706.71	Метод спутниковых геодезических измерений (определений)	-	-
н861У	-	-	457903.23	1335707.15	Метод спутниковых геодезических измерений (определений)	-	-
н717У	-	-	457871.65	1335703.00	Метод спутниковых геодезических измерений (определений)	-	-
н716У	-	-	457873.29	1335690.93	Метод спутниковых геодезических измерений (определений)	-	-
н715У	-	-	457874.08	1335686.60	Метод спутниковых геодезических измерений (определений)	-	-
н714У	-	-	457876.77	1335683.14	Метод спутниковых геодезических измерений (определений)	-	-
н713У	-	-	457885.57	1335660.19	Метод спутниковых геодезических измерений (определений)	-	-

1. Сведения о характерных точках границы уточняемого земельного участка с кадастровым номером 04:08:070101:275 :

Система координат МСК-04, зона 1 **Зона №1**

Обозначение характерных точек границ	Координаты, м				Метод определения координат	Формулы, примененные для расчета средней квадратической погрешности определения координат характерных точек границ (Mt), с подставленными в такие формулы значениями и итоговые (вычисленные) значения Mt, м	Описание закрепления точки
	содержатся в Едином государственном реестре недвижимости		определены в результате выполнения комплексных кадастровых работ				
	X	Y	X	Y			
1	2	3	4	5	6	7	8
н862У	-	-	457919.40	1335671.95	Метод спутниковых геодезических измерений (определений)	-	-
н863У	-	-	457920.02	1335673.17	Метод спутниковых геодезических измерений (определений)	-	-
н857У	-	-	457928.03	1335675.58	Метод спутниковых геодезических измерений (определений)	-	-

2. Сведения о частях границ уточняемого земельного участка с кадастровым номером 04:08:070101:275 :

Обозначение части границ		Горизонтальное проложение (S), м	Описание прохождения части границ	Сведения о согласовании местоположения границ (согласовано/спорное)
от т.	до т.			
1	2	3	4	5
н857У	н858У	4.53	-	-
н858У	н859У	22.63	-	-
н859У	н860У	7.37	-	-
н860У	н861У	13.05	-	-
н861У	н717У	31.85	-	-
н717У	н716У	12.18	-	-
н716У	н715У	4.40	-	-
н715У	н714У	4.38	-	-
н714У	н713У	24.58	-	-
н713У	н862У	35.82	-	-
н862У	н863У	1.37	-	-
н863У	н857У	8.36	-	-

3. Сведения о характеристиках уточняемого земельного участка с кадастровым номером 04:08:070101:275 :

№ п/п	Наименование характеристики земельного участка	Значение характеристики
1	2	3
1.	Адрес земельного участка	-

3. Сведения о характеристиках уточняемого земельного участка с кадастровым номером 04:08:070101:275 :

№ п/п	Наименование характеристики земельного участка	Значение характеристики
1	2	3
1.1.	Сведения о местоположении земельного участка (при отсутствии адреса) в структурированном в соответствии с федеральной информационной адресной системой виде	-
1.2.	Дополнительные сведения о местоположении земельного участка	-
2.	Площадь земельного участка ± величина погрешности определения (вычисления) площади (Р ± ΔР), м2	1894 ± 15
3.	Формула, примененная для вычисления предельной погрешности определения площади земельного участка, с подставленными значениями и итоговые (вычисленные) значения (ΔР), м2	ΔР=3.5*Mt*√P=3.5*0,1*√1894=15
4.	Площадь земельного участка согласно сведениям Единого государственного реестра недвижимости (Ркад), м2	2100
5.	Оценка расхождения Р и Ркад (Р - Ркад), м2	206
6.	Предельные минимальный и максимальный размеры земельного участка (Рмин и Рмакс), м2	1000 1800
7.	Вид (виды) разрешенного использования	-
7.1.	Дополнительные сведения об использовании земельного участка	-
8.	Кадастровый или иной государственный учетный номер (инвентарный) здания, сооружения, объекта незавершенного строительства, расположенного на земельном участке	-
9.	Сведения о земельных участках (землях общего пользования, территории общего пользования), посредством которых обеспечивается доступ	Земли общего пользования
10.	Иные сведения	-

4. Пояснения к сведениям об уточняемом земельном участке с кадастровым номером 04:08:070101:275 :

1.	-

Сведения об уточняемых земельных участках

1. Сведения о характерных точках границы уточняемого земельного участка с кадастровым номером 04:08:070101:278 :

Система координат МСК-04, зона 1 **Зона №1**

Обозначение характерных точек границ	Координаты, м				Метод определения координат	Формулы, примененные для расчета средней квадратической погрешности определения координат характерных точек границ (Mt), с подставленными в такие формулы значениями и итоговые (вычисленные) значения Mt, м	Описание закрепления точки
	содержатся в Едином государственном реестре недвижимости		определены в результате выполнения комплексных кадастровых работ				
	X	Y	X	Y			
1	2	3	4	5	6	7	8
1688	-	-	458024.52	1335661.98	Метод спутниковых геодезических измерений (определений)	-	-
1687	-	-	458020.21	1335719.53	Метод спутниковых геодезических измерений (определений)	-	-
н864У	-	-	458013.79	1335719.49	Метод спутниковых геодезических измерений (определений)	-	-
н865У	-	-	458009.36	1335719.16	Метод спутниковых геодезических измерений (определений)	-	-
н866У	-	-	457981.30	1335716.50	Метод спутниковых геодезических измерений (определений)	-	-
н867У	-	-	457967.54	1335713.86	Метод спутниковых геодезических измерений (определений)	-	-
749	-	-	457968.18	1335712.45	Метод спутниковых геодезических измерений (определений)	-	-
748	-	-	457984.94	1335656.37	Метод спутниковых геодезических измерений (определений)	-	-
1688	-	-	458024.52	1335661.98	Метод спутниковых геодезических измерений (определений)	-	-

2. Сведения о частях границ уточняемого земельного участка с кадастровым номером 04:08:070101:278 :

Обозначение части границ		Горизонтальное проложение (S), м	Описание прохождения части границ	Сведения о согласовании местоположения границ (согласовано/спорное)
от т.	до т.			
1	2	3	4	5
1688	1687	57.71	-	-
1687	н864У	6.42	-	-
н864У	н865У	4.44	-	-
н865У	н866У	28.19	-	-
н866У	н867У	14.01	-	-
н867У	749	1.55	-	-
749	748	58.53	-	-
748	1688	39.98	-	-

3. Сведения о характеристиках уточняемого земельного участка с кадастровым номером 04:08:070101:278 :

№ п/п	Наименование характеристики земельного участка	Значение характеристики
1	2	3
1.	Адрес земельного участка	-
1.1.	Сведения о местоположении земельного участка (при отсутствии адреса) в структурированном в соответствии с федеральной информационной адресной системой виде	-
1.2.	Дополнительные сведения о местоположении земельного участка	-
2.	Площадь земельного участка ± величина погрешности определения (вычисления) площади (Р ± ΔР), м2	2749 ± 18
3.	Формула, примененная для вычисления предельной погрешности определения площади земельного участка, с подставленными значениями и итоговые (вычисленные) значения (ΔР), м2	ΔР=3.5*Mt*√P=3.5*0,1*√2749=18
4.	Площадь земельного участка согласно сведениям Единого государственного реестра недвижимости (Ркад), м2	2400
5.	Оценка расхождения Р и Ркад (Р - Ркад), м2	349
6.	Предельные минимальный и максимальный размеры земельного участка (Рмин и Рмакс), м2	1000 1800
7.	Вид (виды) разрешенного использования	-
7.1.	Дополнительные сведения об использовании земельного участка	-
8.	Кадастровый или иной государственный учетный номер (инвентарный) здания, сооружения, объекта незавершенного строительства, расположенного на земельном участке	-
9.	Сведения о земельных участках (землях общего пользования, территории общего пользования), посредством которых обеспечивается доступ	Земли общего пользования
10.	Иные сведения	-

4. Пояснения к сведениям об уточняемом земельном участке с кадастровым номером 04:08:070101:278 :

1.	-

Сведения об уточняемых земельных участках

1. Сведения о характерных точках границы уточняемого земельного участка с кадастровым номером 04:08:070101:281 :

Система координат МСК-04, зона 1 **Зона №1**

Обозначение характерных точек границ	Координаты, м				Метод определения координат	Формулы, примененные для расчета средней квадратической погрешности определения координат характерных точек границ (Mt), с подставленными в такие формулы значениями и итоговые (вычисленные) значения Mt, м	Описание закрепления точки
	содержатся в Едином государственном реестре недвижимости		определены в результате выполнения комплексных кадастровых работ				
	X	Y	X	Y			
1	2	3	4	5	6	7	8
н868У	-	-	458139.66	1335718.04	Метод спутниковых геодезических измерений (определений)	-	-
н869У	-	-	458136.83	1335724.19	Метод спутниковых геодезических измерений (определений)	-	-
н870У	-	-	458138.86	1335725.00	Метод спутниковых геодезических измерений (определений)	-	-
н871У	-	-	458137.41	1335731.53	Метод спутниковых геодезических измерений (определений)	-	-
н872У	-	-	458135.83	1335731.48	Метод спутниковых геодезических измерений (определений)	-	-
н873У	-	-	458129.57	1335751.44	Метод спутниковых геодезических измерений (определений)	-	-
н874У	-	-	458124.39	1335776.23	Метод спутниковых геодезических измерений (определений)	-	-
н875У	-	-	458121.06	1335776.37	Метод спутниковых геодезических измерений (определений)	-	-
н876У	-	-	458115.08	1335775.22	Метод спутниковых геодезических измерений (определений)	-	-
н877У	-	-	458113.84	1335780.04	Метод спутниковых геодезических измерений (определений)	-	-

1. Сведения о характерных точках границы уточняемого земельного участка с кадастровым номером 04:08:070101:281 :

Система координат МСК-04, зона 1 **Зона №1**

Обозначение характерных точек границ	Координаты, м				Метод определения координат	Формулы, примененные для расчета средней квадратической погрешности определения координат характерных точек границ (Mt), с подставленными в такие формулы значениями и итоговые (вычисленные) значения Mt, м	Описание закрепления точки
	содержатся в Едином государственном реестре недвижимости		определены в результате выполнения комплексных кадастровых работ				
	X	Y	X	Y			
1	2	3	4	5	6	7	8
н878У	-	-	458080.13	1335769.96	Метод спутниковых геодезических измерений (определений)	-	-
н879У	-	-	458075.10	1335763.20	Метод спутниковых геодезических измерений (определений)	-	-
н880У	-	-	458066.54	1335762.69	Метод спутниковых геодезических измерений (определений)	-	-
н881У	-	-	458062.57	1335758.01	Метод спутниковых геодезических измерений (определений)	-	-
н882У	-	-	458064.93	1335732.02	Метод спутниковых геодезических измерений (определений)	-	-
н883У	-	-	458066.35	1335728.88	Метод спутниковых геодезических измерений (определений)	-	-
н884У	-	-	458070.78	1335723.33	Метод спутниковых геодезических измерений (определений)	-	-
н885У	-	-	458098.68	1335723.58	Метод спутниковых геодезических измерений (определений)	-	-
н886У	-	-	458098.92	1335719.91	Метод спутниковых геодезических измерений (определений)	-	-
н887У	-	-	458113.22	1335721.74	Метод спутниковых геодезических измерений (определений)	-	-
н888У	-	-	458115.52	1335710.84	Метод спутниковых геодезических измерений (определений)	-	-

1. Сведения о характерных точках границы уточняемого земельного участка с кадастровым номером 04:08:070101:281 :

Система координат МСК-04, зона 1 **Зона №1**

Обозначение характерных точек границ	Координаты, м				Метод определения координат	Формулы, примененные для расчета средней квадратической погрешности определения координат характерных точек границ (Mt), с подставленными в такие формулы значениями и итоговые (вычисленные) значения Mt, м	Описание закрепления точки
	содержатся в Едином государственном реестре недвижимости		определены в результате выполнения комплексных кадастровых работ				
	X	Y	X	Y			
1	2	3	4	5	6	7	8
н889У	-	-	458125.93	1335711.05	Метод спутниковых геодезических измерений (определений)	-	-
н890У	-	-	458132.93	1335715.57	Метод спутниковых геодезических измерений (определений)	-	-
н868У	-	-	458139.66	1335718.04	Метод спутниковых геодезических измерений (определений)	-	-

2. Сведения о частях границ уточняемого земельного участка с кадастровым номером 04:08:070101:281 :

Обозначение части границ		Горизонтальное проложение (S), м	Описание прохождения части границ	Сведения о согласовании местоположения границ (согласовано/спорное)
от т.	до т.			
1	2	3	4	5
н868У	н869У	6.77	-	-
н869У	н870У	2.19	-	-
н870У	н871У	6.69	-	-
н871У	н872У	1.58	-	-
н872У	н873У	20.92	-	-
н873У	н874У	25.33	-	-
н874У	н875У	3.33	-	-
н875У	н876У	6.09	-	-
н876У	н877У	4.98	-	-
н877У	н878У	35.18	-	-
н878У	н879У	8.43	-	-
н879У	н880У	8.58	-	-
н880У	н881У	6.14	-	-
н881У	н882У	26.10	-	-
н882У	н883У	3.45	-	-
н883У	н884У	7.10	-	-
н884У	н885У	27.90	-	-
н885У	н886У	3.68	-	-
н886У	н887У	14.42	-	-

2. Сведения о частях границ уточняемого земельного участка с кадастровым номером 04:08:070101:281 :

Обозначение части границ		Горизонтальное проложение (S), м	Описание прохождения части границ	Сведения о согласовании местоположения границ (согласовано/спорное)
от т.	до т.			
1	2	3	4	5
н887У	н888У	11.14	-	-
н888У	н889У	10.41	-	-
н889У	н890У	8.33	-	-
н890У	н868У	7.17	-	-

3. Сведения о характеристиках уточняемого земельного участка с кадастровым номером 04:08:070101:281 :

№ п/п	Наименование характеристики земельного участка	Значение характеристики
1	2	3
1.	Адрес земельного участка	-
1.1.	Сведения о местоположении земельного участка (при отсутствии адреса) в структурированном в соответствии с федеральной информационной адресной системой виде	-
1.2.	Дополнительные сведения о местоположении земельного участка	-
2.	Площадь земельного участка ± величина погрешности определения (вычисления) площади (Р ± ΔР), м2	3556 ± 21
3.	Формула, примененная для вычисления предельной погрешности определения площади земельного участка, с подставленными значениями и итоговые (вычисленные) значения (ΔР), м2	ΔР=3.5*Mt*√P=3.5*0,1*√3556=21
4.	Площадь земельного участка согласно сведениям Единого государственного реестра недвижимости (Ркад), м2	3200
5.	Оценка расхождения Р и Ркад (Р - Ркад), м2	356
6.	Предельные минимальный и максимальный размеры земельного участка (Рмин и Рмакс), м2	1000 1800
7.	Вид (виды) разрешенного использования	-
7.1.	Дополнительные сведения об использовании земельного участка	-
8.	Кадастровый или иной государственный учетный номер (инвентарный) здания, сооружения, объекта незавершенного строительства, расположенного на земельном участке	-
9.	Сведения о земельных участках (землях общего пользования, территории общего пользования), посредством которых обеспечивается доступ	Земли общего пользования
10.	Иные сведения	-

4. Пояснения к сведениям об уточняемом земельном участке с кадастровым номером 04:08:070101:281 :

1.	-

Сведения об уточняемых земельных участках

1. Сведения о характерных точках границы уточняемого земельного участка с кадастровым номером 04:08:070101:282 :

Система координат МСК-04, зона 1 **Зона №1**

Обозначение характерных точек границ	Координаты, м				Метод определения координат	Формулы, примененные для расчета средней квадратической погрешности определения координат характерных точек границ (Mt), с подставленными в такие формулы значениями и итоговые (вычисленные) значения Mt, м	Описание закрепления точки
	содержатся в Едином государственном реестре недвижимости		определены в результате выполнения комплексных кадастровых работ				
	X	Y	X	Y			
1	2	3	4	5	6	7	8
1283	-	-	458177.03	1335682.13	Метод спутниковых геодезических измерений (определений)	-	-
1282	-	-	458210.23	1335697.75	Метод спутниковых геодезических измерений (определений)	-	-
1703	-	-	458199.23	1335738.36	Метод спутниковых геодезических измерений (определений)	-	-
1702	-	-	458196.46	1335737.49	Метод спутниковых геодезических измерений (определений)	-	-
н891У	-	-	458191.43	1335735.22	Метод спутниковых геодезических измерений (определений)	-	-
н892У	-	-	458157.06	1335718.35	Метод спутниковых геодезических измерений (определений)	-	-
н893У	-	-	458128.70	1335703.61	Метод спутниковых геодезических измерений (определений)	-	-
н894У	-	-	458127.43	1335697.73	Метод спутниковых геодезических измерений (определений)	-	-
н512У	-	-	458129.03	1335690.71	Метод спутниковых геодезических измерений (определений)	-	-
н511У	-	-	458134.05	1335691.83	Метод спутниковых геодезических измерений (определений)	-	-

1. Сведения о характерных точках границы уточняемого земельного участка с кадастровым номером 04:08:070101:282 :

Система координат МСК-04, зона 1 **Зона №1**

Обозначение характерных точек границ	Координаты, м				Метод определения координат	Формулы, примененные для расчета средней квадратической погрешности определения координат характерных точек границ (Mt), с подставленными в такие формулы значениями и итоговые (вычисленные) значения Mt, м	Описание закрепления точки
	содержатся в Едином государственном реестре недвижимости		определены в результате выполнения комплексных кадастровых работ				
	X	Y	X	Y			
1	2	3	4	5	6	7	8
н510У	-	-	458145.12	1335694.01	Метод спутниковых геодезических измерений (определений)	-	-
н509У	-	-	458172.21	1335697.27	Метод спутниковых геодезических измерений (определений)	-	-
1283	-	-	458177.03	1335682.13	Метод спутниковых геодезических измерений (определений)	-	-

2. Сведения о частях границ уточняемого земельного участка с кадастровым номером 04:08:070101:282 :

Обозначение части границ		Горизонтальное проложение (S), м	Описание прохождения части границ	Сведения о согласовании местоположения границ (согласовано/спорное)
от т.	до т.			
1	2	3	4	5
1283	1282	36.69	-	-
1282	1703	42.07	-	-
1703	1702	2.90	-	-
1702	н891У	5.52	-	-
н891У	н892У	38.29	-	-
н892У	н893У	31.96	-	-
н893У	н894У	6.02	-	-
н894У	н512У	7.20	-	-
н512У	н511У	5.14	-	-
н511У	н510У	11.28	-	-
н510У	н509У	27.29	-	-
н509У	1283	15.89	-	-

3. Сведения о характеристиках уточняемого земельного участка с кадастровым номером 04:08:070101:282 :

№ п/п	Наименование характеристики земельного участка	Значение характеристики
1	2	3
1.	Адрес земельного участка	-

3. Сведения о характеристиках уточняемого земельного участка с кадастровым номером 04:08:070101:282 :

№ п/п	Наименование характеристики земельного участка	Значение характеристики
1	2	3
1.1.	Сведения о местоположении земельного участка (при отсутствии адреса) в структурированном в соответствии с федеральной информационной адресной системой виде	-
1.2.	Дополнительные сведения о местоположении земельного участка	-
2.	Площадь земельного участка ± величина погрешности определения (вычисления) площади (Р ± ΔР), м2	2353 ± 17
3.	Формула, примененная для вычисления предельной погрешности определения площади земельного участка, с подставленными значениями и итоговые (вычисленные) значения (ΔР), м2	ΔР=3.5*Mt*√P=3.5*0,1*√2353=17
4.	Площадь земельного участка согласно сведениям Единого государственного реестра недвижимости (Ркад), м2	1600
5.	Оценка расхождения Р и Ркад (Р - Ркад), м2	753
6.	Предельные минимальный и максимальный размеры земельного участка (Рмин и Рмакс), м2	1000 1800
7.	Вид (виды) разрешенного использования	-
7.1.	Дополнительные сведения об использовании земельного участка	-
8.	Кадастровый или иной государственный учетный номер (инвентарный) здания, сооружения, объекта незавершенного строительства, расположенного на земельном участке	-
9.	Сведения о земельных участках (землях общего пользования, территории общего пользования), посредством которых обеспечивается доступ	Земли общего пользования
10.	Иные сведения	-

4. Пояснения к сведениям об уточняемом земельном участке с кадастровым номером 04:08:070101:282 :

1.	-

Сведения об уточняемых земельных участках

1. Сведения о характерных точках границы уточняемого земельного участка с кадастровым номером 04:08:070101:283 :

Система координат МСК-04, зона 1 **Зона №1**

Обозначение характерных точек границ	Координаты, м				Метод определения координат	Формулы, примененные для расчета средней квадратической погрешности определения координат характерных точек границ (Mt), с подставленными в такие формулы значениями и итоговые (вычисленные) значения Mt, м	Описание закрепления точки
	содержатся в Едином государственном реестре недвижимости		определены в результате выполнения комплексных кадастровых работ				
	X	Y	X	Y			
1	2	3	4	5	6	7	8
н895У	-	-	458189.46	1335738.91	Метод спутниковых геодезических измерений (определений)	-	-
н896У	-	-	458184.84	1335752.51	Метод спутниковых геодезических измерений (определений)	-	-
н897У	-	-	458181.87	1335763.86	Метод спутниковых геодезических измерений (определений)	-	-
н898У	-	-	458177.11	1335774.42	Метод спутниковых геодезических измерений (определений)	-	-
н899У	-	-	458172.20	1335785.66	Метод спутниковых геодезических измерений (определений)	-	-
н900У	-	-	458165.98	1335786.26	Метод спутниковых геодезических измерений (определений)	-	-
н874У	-	-	458124.39	1335776.23	Метод спутниковых геодезических измерений (определений)	-	-
н873У	-	-	458129.57	1335751.44	Метод спутниковых геодезических измерений (определений)	-	-
н872У	-	-	458135.83	1335731.48	Метод спутниковых геодезических измерений (определений)	-	-
н871У	-	-	458137.41	1335731.53	Метод спутниковых геодезических измерений (определений)	-	-

1. Сведения о характерных точках границы уточняемого земельного участка с кадастровым номером 04:08:070101:283 :

Система координат МСК-04, зона 1 **Зона №1**

Обозначение характерных точек границ	Координаты, м				Метод определения координат	Формулы, примененные для расчета средней квадратической погрешности определения координат характерных точек границ (Mt), с подставленными в такие формулы значениями и итоговые (вычисленные) значения Mt, м	Описание закрепления точки
	содержатся в Едином государственном реестре недвижимости		определены в результате выполнения комплексных кадастровых работ				
	X	Y	X	Y			
1	2	3	4	5	6	7	8
н870У	-	-	458138.86	1335725.00	Метод спутниковых геодезических измерений (определений)	-	-
н869У	-	-	458136.83	1335724.19	Метод спутниковых геодезических измерений (определений)	-	-
н868У	-	-	458139.66	1335718.04	Метод спутниковых геодезических измерений (определений)	-	-
н901У	-	-	458150.60	1335722.66	Метод спутниковых геодезических измерений (определений)	-	-
н902У	-	-	458184.94	1335736.09	Метод спутниковых геодезических измерений (определений)	-	-
н895У	-	-	458189.46	1335738.91	Метод спутниковых геодезических измерений (определений)	-	-

2. Сведения о частях границ уточняемого земельного участка с кадастровым номером 04:08:070101:283 :

Обозначение части границ		Горизонтальное проложение (S), м	Описание прохождения части границ	Сведения о согласовании местоположения границ (согласовано/спорное)
от т.	до т.			
1	2	3	4	5
н895У	н896У	14.36	-	-
н896У	н897У	11.73	-	-
н897У	н898У	11.58	-	-
н898У	н899У	12.27	-	-
н899У	н900У	6.25	-	-
н900У	н874У	42.78	-	-
н874У	н873У	25.33	-	-
н873У	н872У	20.92	-	-
н872У	н871У	1.58	-	-
н871У	н870У	6.69	-	-

2. Сведения о частях границ уточняемого земельного участка с кадастровым номером 04:08:070101:283 :

Обозначение части границ		Горизонтальное проложение (S), м	Описание прохождения части границ	Сведения о согласовании местоположения границ (согласовано/спорное)
от т.	до т.			
1	2	3	4	5
н870У	н869У	2.19	-	-
н869У	н868У	6.77	-	-
н868У	н901У	11.88	-	-
н901У	н902У	36.87	-	-
н902У	н895У	5.33	-	-

3. Сведения о характеристиках уточняемого земельного участка с кадастровым номером 04:08:070101:283 :

№ п/п	Наименование характеристики земельного участка	Значение характеристики
1	2	3
1.	Адрес земельного участка	-
1.1.	Сведения о местоположении земельного участка (при отсутствии адреса) в структурированном в соответствии с федеральной информационной адресной системой виде	-
1.2.	Дополнительные сведения о местоположении земельного участка	-
2.	Площадь земельного участка ± величина погрешности определения (вычисления) площади (Р ± ΔР), м2	2928 ± 19
3.	Формула, примененная для вычисления предельной погрешности определения площади земельного участка, с подставленными значениями и итоговые (вычисленные) значения (ΔР), м2	ΔР=3.5*Mt*√P=3.5*0,1*√2928=19
4.	Площадь земельного участка согласно сведениям Единого государственного реестра недвижимости (Ркад), м2	2800
5.	Оценка расхождения Р и Ркад (Р - Ркад), м2	128
6.	Предельные минимальный и максимальный размеры земельного участка (Рмин и Рмакс), м2	1000 1800
7.	Вид (виды) разрешенного использования	-
7.1.	Дополнительные сведения об использовании земельного участка	-
8.	Кадастровый или иной государственный учетный номер (инвентарный) здания, сооружения, объекта незавершенного строительства, расположенного на земельном участке	-
9.	Сведения о земельных участках (землях общего пользования, территории общего пользования), посредством которых обеспечивается доступ	Земли общего пользования
10.	Иные сведения	-

4. Пояснения к сведениям об уточняемом земельном участке с кадастровым номером 04:08:070101:283 :

1.	-

Сведения об уточняемых земельных участках

1. Сведения о характерных точках границы уточняемого земельного участка с кадастровым номером 04:08:070101:285 :

Система координат МСК-04, зона 1 **Зона №1**

Обозначение характерных точек границ	Координаты, м				Метод определения координат	Формулы, примененные для расчета средней квадратической погрешности определения координат характерных точек границ (Mt), с подставленными в такие формулы значениями и итоговые (вычисленные) значения Mt, м	Описание закрепления точки
	содержатся в Едином государственном реестре недвижимости		определены в результате выполнения комплексных кадастровых работ				
	X	Y	X	Y			
1	2	3	4	5	6	7	8
167	-	-	458311.22	1335774.63	Метод спутниковых геодезических измерений (определений)	-	-
н903У	-	-	458310.61	1335779.20	Метод спутниковых геодезических измерений (определений)	-	-
н904У	-	-	458305.25	1335797.24	Метод спутниковых геодезических измерений (определений)	-	-
н905У	-	-	458300.18	1335802.63	Метод спутниковых геодезических измерений (определений)	-	-
н906У	-	-	458294.31	1335804.06	Метод спутниковых геодезических измерений (определений)	-	-
н907У	-	-	458294.21	1335807.45	Метод спутниковых геодезических измерений (определений)	-	-
н908У	-	-	458275.64	1335809.55	Метод спутниковых геодезических измерений (определений)	-	-
н909У	-	-	458271.82	1335809.10	Метод спутниковых геодезических измерений (определений)	-	-
н910У	-	-	458271.81	1335808.18	Метод спутниковых геодезических измерений (определений)	-	-
н911У	-	-	458266.24	1335807.16	Метод спутниковых геодезических измерений (определений)	-	-

1. Сведения о характерных точках границы уточняемого земельного участка с кадастровым номером 04:08:070101:285 :

Система координат МСК-04, зона 1 **Зона №1**

Обозначение характерных точек границ	Координаты, м				Метод определения координат	Формулы, примененные для расчета средней квадратической погрешности определения координат характерных точек границ (Mt), с подставленными в такие формулы значениями и итоговые (вычисленные) значения Mt, м	Описание закрепления точки
	содержатся в Едином государственном реестре недвижимости		определены в результате выполнения комплексных кадастровых работ				
	X	Y	X	Y			
1	2	3	4	5	6	7	8
н912У	-	-	458266.36	1335805.17	Метод спутниковых геодезических измерений (определений)	-	-
н913У	-	-	458248.48	1335801.91	Метод спутниковых геодезических измерений (определений)	-	-
н914У	-	-	458242.46	1335800.32	Метод спутниковых геодезических измерений (определений)	-	-
1697	-	-	458235.63	1335797.26	Метод спутниковых геодезических измерений (определений)	-	-
1696	-	-	458239.28	1335791.11	Метод спутниковых геодезических измерений (определений)	-	-
1695	-	-	458241.94	1335788.83	Метод спутниковых геодезических измерений (определений)	-	-
1694	-	-	458244.13	1335785.06	Метод спутниковых геодезических измерений (определений)	-	-
168	-	-	458261.84	1335758.40	Метод спутниковых геодезических измерений (определений)	-	-
167	-	-	458311.22	1335774.63	Метод спутниковых геодезических измерений (определений)	-	-

2. Сведения о частях границ уточняемого земельного участка с кадастровым номером 04:08:070101:285 :

Обозначение части границ		Горизонтальное проложение (S), м	Описание прохождения части границ	Сведения о согласовании местоположения границ (согласовано/спорное)
от т.	до т.			
1	2	3	4	5
167	н903У	4.61	-	-

2. Сведения о частях границ уточняемого земельного участка с кадастровым номером 04:08:070101:285 :

Обозначение части границ		Горизонтальное проложение (S), м	Описание прохождения части границ	Сведения о согласовании местоположения границ (согласовано/спорное)
от т.	до т.			
1	2	3	4	5
н903У	н904У	18.82	-	-
н904У	н905У	7.40	-	-
н905У	н906У	6.04	-	-
н906У	н907У	3.39	-	-
н907У	н908У	18.69	-	-
н908У	н909У	3.85	-	-
н909У	н910У	0.92	-	-
н910У	н911У	5.66	-	-
н911У	н912У	1.99	-	-
н912У	н913У	18.17	-	-
н913У	н914У	6.23	-	-
н914У	1697	7.48	-	-
1697	1696	7.15	-	-
1696	1695	3.50	-	-
1695	1694	4.36	-	-
1694	168	32.01	-	-
168	167	51.98	-	-

3. Сведения о характеристиках уточняемого земельного участка с кадастровым номером 04:08:070101:285 :

№ п/п	Наименование характеристики земельного участка	Значение характеристики
1	2	3
1.	Адрес земельного участка	-
1.1.	Сведения о местоположении земельного участка (при отсутствии адреса) в структурированном в соответствии с федеральной информационной адресной системой виде	-
1.2.	Дополнительные сведения о местоположении земельного участка	-
2.	Площадь земельного участка ± величина погрешности определения (вычисления) площади (Р ± ΔР), м2	2471 ± 17
3.	Формула, примененная для вычисления предельной погрешности определения площади земельного участка, с подставленными значениями и итоговые (вычисленные) значения (ΔР), м2	$\Delta P=3.5*Mt*\sqrt{P}=3.5*0,1*\sqrt{2471}=17$
4.	Площадь земельного участка согласно сведениям Единого государственного реестра недвижимости (Ркад), м2	1700
5.	Оценка расхождения Р и Ркад (Р - Ркад), м2	771
6.	Предельные минимальный и максимальный размеры земельного участка (Рмин и Рмакс), м2	1000 1800
7.	Вид (виды) разрешенного использования	-
7.1.	Дополнительные сведения об использовании земельного участка	-

3. Сведения о характеристиках уточняемого земельного участка с кадастровым номером 04:08:070101:285 :

№ п/п	Наименование характеристики земельного участка	Значение характеристики
1	2	3
8.	Кадастровый или иной государственный учетный номер (инвентарный) здания, сооружения, объекта незавершенного строительства, расположенного на земельном участке	-
9.	Сведения о земельных участках (землях общего пользования, территории общего пользования), посредством которых обеспечивается доступ	Земли общего пользования
10.	Иные сведения	-

4. Пояснения к сведениям об уточняемом земельном участке с кадастровым номером 04:08:070101:285 :

1.	-

Сведения об уточняемых земельных участках

1. Сведения о характерных точках границы уточняемого земельного участка с кадастровым номером 04:08:070101:286 :

Система координат МСК-04, зона 1 **Зона №1**

Обозначение характерных точек границ	Координаты, м				Метод определения координат	Формулы, примененные для расчета средней квадратической погрешности определения координат характерных точек границ (Mt), с подставленными в такие формулы значениями и итоговые (вычисленные) значения Mt, м	Описание закрепления точки
	содержатся в Едином государственном реестре недвижимости		определены в результате выполнения комплексных кадастровых работ				
	X	Y	X	Y			
1	2	3	4	5	6	7	8
449	-	-	458392.06	1335808.28	Метод спутниковых геодезических измерений (определений)	-	-
н571У	-	-	458388.76	1335840.78	Метод спутниковых геодезических измерений (определений)	-	-
н915У	-	-	458368.95	1335837.50	Метод спутниковых геодезических измерений (определений)	-	-
н916У	-	-	458342.29	1335831.57	Метод спутниковых геодезических измерений (определений)	-	-
н917У	-	-	458332.56	1335826.85	Метод спутниковых геодезических измерений (определений)	-	-
н918У	-	-	458331.30	1335823.54	Метод спутниковых геодезических измерений (определений)	-	-
н919У	-	-	458328.62	1335821.11	Метод спутниковых геодезических измерений (определений)	-	-
453	-	-	458328.05	1335807.95	Метод спутниковых геодезических измерений (определений)	-	-
452	-	-	458336.39	1335808.67	Метод спутниковых геодезических измерений (определений)	-	-
451	-	-	458336.49	1335810.87	Метод спутниковых геодезических измерений (определений)	-	-

1. Сведения о характерных точках границы уточняемого земельного участка с кадастровым номером 04:08:070101:286 :

Система координат МСК-04, зона 1 **Зона №1**

Обозначение характерных точек границ	Координаты, м				Метод определения координат	Формулы, примененные для расчета средней квадратической погрешности определения координат характерных точек границ (Mt), с подставленными в такие формулы значениями и итоговые (вычисленные) значения Mt, м	Описание закрепления точки
	содержатся в Едином государственном реестре недвижимости		определены в результате выполнения комплексных кадастровых работ				
	X	Y	X	Y			
1	2	3	4	5	6	7	8
450	-	-	458382.07	1335809.73	Метод спутниковых геодезических измерений (определений)	-	-
449	-	-	458392.06	1335808.28	Метод спутниковых геодезических измерений (определений)	-	-

2. Сведения о частях границ уточняемого земельного участка с кадастровым номером 04:08:070101:286 :

Обозначение части границ		Горизонтальное проложение (S), м	Описание прохождения части границ	Сведения о согласовании местоположения границ (согласовано/спорное)
от т.	до т.			
1	2	3	4	5
449	н571У	32.67	-	-
н571У	н915У	20.08	-	-
н915У	н916У	27.31	-	-
н916У	н917У	10.81	-	-
н917У	н918У	3.54	-	-
н918У	н919У	3.62	-	-
н919У	453	13.17	-	-
453	452	8.37	-	-
452	451	2.20	-	-
451	450	45.59	-	-
450	449	10.09	-	-

3. Сведения о характеристиках уточняемого земельного участка с кадастровым номером 04:08:070101:286 :

№ п/п	Наименование характеристики земельного участка	Значение характеристики
1	2	3
1.	Адрес земельного участка	-
1.1.	Сведения о местоположении земельного участка (при отсутствии адреса) в структурированном в соответствии с федеральной информационной адресной системой виде	-
1.2.	Дополнительные сведения о местоположении земельного участка	-
2.	Площадь земельного участка ± величина погрешности определения (вычисления) площади (P ± ΔP), м2	1531 ± 14

3. Сведения о характеристиках уточняемого земельного участка с кадастровым номером 04:08:070101:286 :

№ п/п	Наименование характеристики земельного участка	Значение характеристики
1	2	3
3.	Формула, примененная для вычисления предельной погрешности определения площади земельного участка, с подставленными значениями и итоговые (вычисленные) значения (ΔР), м2	ΔР=3.5*Mt*√P=3.5*0,1*√1531=14
4.	Площадь земельного участка согласно сведениям Единого государственного реестра недвижимости (Ркад), м2	1730
5.	Оценка расхождения Р и Ркад (Р - Ркад), м2	199
6.	Предельные минимальный и максимальный размеры земельного участка (Рмин и Рмакс), м2	1000 1800
7.	Вид (виды) разрешенного использования	-
7.1.	Дополнительные сведения об использовании земельного участка	-
8.	Кадастровый или иной государственный учетный номер (инвентарный) здания, сооружения, объекта незавершенного строительства, расположенного на земельном участке	-
9.	Сведения о земельных участках (землях общего пользования, территории общего пользования), посредством которых обеспечивается доступ	Земли общего пользования
10.	Иные сведения	-

4. Пояснения к сведениям об уточняемом земельном участке с кадастровым номером 04:08:070101:286 :

1.	-

Сведения об уточняемых земельных участках

1. Сведения о характерных точках границы уточняемого земельного участка с кадастровым номером 04:08:070101:291 :

Система координат МСК-04, зона 1 **Зона №1**

Обозначение характерных точек границ	Координаты, м				Метод определения координат	Формулы, примененные для расчета средней квадратической погрешности определения координат характерных точек границ (Mt), с подставленными в такие формулы значениями и итоговые (вычисленные) значения Mt, м	Описание закрепления точки
	содержатся в Едином государственном реестре недвижимости		определены в результате выполнения комплексных кадастровых работ				
	X	Y	X	Y			
1	2	3	4	5	6	7	8
н921У	-	-	457822.25	1335614.72	Метод спутниковых геодезических измерений (определений)	-	-
н922У	-	-	457815.00	1335648.12	Метод спутниковых геодезических измерений (определений)	-	-
н923У	-	-	457788.71	1335640.02	Метод спутниковых геодезических измерений (определений)	-	-
н924У	-	-	457792.60	1335622.96	Метод спутниковых геодезических измерений (определений)	-	-
н925У	-	-	457797.22	1335609.14	Метод спутниковых геодезических измерений (определений)	-	-
н926У	-	-	457799.11	1335606.29	Метод спутниковых геодезических измерений (определений)	-	-
н927У	-	-	457803.86	1335607.95	Метод спутниковых геодезических измерений (определений)	-	-
н928У	-	-	457803.70	1335608.51	Метод спутниковых геодезических измерений (определений)	-	-
н929У	-	-	457819.16	1335612.87	Метод спутниковых геодезических измерений (определений)	-	-
н921У	-	-	457822.25	1335614.72	Метод спутниковых геодезических измерений (определений)	-	-

2. Сведения о частях границ уточняемого земельного участка с кадастровым номером 04:08:070101:291 :

Обозначение части границ		Горизонтальное проложение (S), м	Описание прохождения части границ	Сведения о согласовании местоположения границ (согласовано/спорное)
от т.	до т.			
1	2	3	4	5
н921У	н922У	34.18	-	-
н922У	н923У	27.51	-	-
н923У	н924У	17.50	-	-
н924У	н925У	14.57	-	-
н925У	н926У	3.42	-	-
н926У	н927У	5.03	-	-
н927У	н928У	0.58	-	-
н928У	н929У	16.06	-	-
н929У	н921У	3.60	-	-

3. Сведения о характеристиках уточняемого земельного участка с кадастровым номером 04:08:070101:291 :

№ п/п	Наименование характеристики земельного участка	Значение характеристики
1	2	3
1.	Адрес земельного участка	-
1.1.	Сведения о местоположении земельного участка (при отсутствии адреса) в структурированном в соответствии с федеральной информационной адресной системой виде	-
1.2.	Дополнительные сведения о местоположении земельного участка	-
2.	Площадь земельного участка ± величина погрешности определения (вычисления) площади (Р ± ΔР), м2	935 ± 11
3.	Формула, примененная для вычисления предельной погрешности определения площади земельного участка, с подставленными значениями и итоговые (вычисленные) значения (ΔР), м2	ΔР=3.5*Mt*√P=3.5*0,1*√935=11
4.	Площадь земельного участка согласно сведениям Единого государственного реестра недвижимости (Ркад), м2	887
5.	Оценка расхождения Р и Ркад (Р - Ркад), м2	48
6.	Предельные минимальный и максимальный размеры земельного участка (Рмин и Рмакс), м2	- -
7.	Вид (виды) разрешенного использования	-
7.1.	Дополнительные сведения об использовании земельного участка	-
8.	Кадастровый или иной государственный учетный номер (инвентарный) здания, сооружения, объекта незавершенного строительства, расположенного на земельном участке	-
9.	Сведения о земельных участках (землях общего пользования, территории общего пользования), посредством которых обеспечивается доступ	Земли общего пользования
10.	Иные сведения	Уточняемый земельный участок имеет разрешенное использование - для размещения конторы. Для данного вида разрешенного использования предельные размеры не установлены.

4. Пояснения к сведениям об уточняемом земельном участке с кадастровым номером 04:08:070101:291 :	
1.	-

Сведения об уточняемых земельных участках

1. Сведения о характерных точках границы уточняемого земельного участка с кадастровым номером 04:08:070101:292 :

Система координат МСК-04, зона 1 **Зона №1**

Обозначение характерных точек границ	Координаты, м				Метод определения координат	Формулы, примененные для расчета средней квадратической погрешности определения координат характерных точек границ (Mt), с подставленными в такие формулы значениями и итоговые (вычисленные) значения Mt, м	Описание закрепления точки
	содержатся в Едином государственном реестре недвижимости		определены в результате выполнения комплексных кадастровых работ				
	X	Y	X	Y			
1	2	3	4	5	6	7	8
н930У	-	-	457797.29	1335517.74	Метод спутниковых геодезических измерений (определений)	-	-
н931У	-	-	457796.44	1335520.13	Метод спутниковых геодезических измерений (определений)	-	-
н932У	-	-	457794.09	1335526.36	Метод спутниковых геодезических измерений (определений)	-	-
н933У	-	-	457803.64	1335527.64	Метод спутниковых геодезических измерений (определений)	-	-
н934У	-	-	457799.65	1335537.43	Метод спутниковых геодезических измерений (определений)	-	-
н935У	-	-	457788.32	1335581.41	Метод спутниковых геодезических измерений (определений)	-	-
н936У	-	-	457788.26	1335584.62	Метод спутниковых геодезических измерений (определений)	-	-
н937У	-	-	457784.29	1335585.24	Метод спутниковых геодезических измерений (определений)	-	-
н938У	-	-	457743.62	1335571.19	Метод спутниковых геодезических измерений (определений)	-	-
2268	-	-	457745.94	1335563.04	Метод спутниковых геодезических измерений (определений)	-	-

1. Сведения о характерных точках границы уточняемого земельного участка с кадастровым номером 04:08:070101:292 :

Система координат МСК-04, зона 1 **Зона №1**

Обозначение характерных точек границ	Координаты, м				Метод определения координат	Формулы, примененные для расчета средней квадратической погрешности определения координат характерных точек границ (Mt), с подставленными в такие формулы значениями и итоговые (вычисленные) значения Mt, м	Описание закрепления точки
	содержатся в Едином государственном реестре недвижимости		определены в результате выполнения комплексных кадастровых работ				
	X	Y	X	Y			
1	2	3	4	5	6	7	8
2263	-	-	457762.46	1335516.08	Метод спутниковых геодезических измерений (определений)	-	-
2262	-	-	457765.55	1335507.33	Метод спутниковых геодезических измерений (определений)	-	-
2190	-	-	457793.19	1335514.99	Метод спутниковых геодезических измерений (определений)	-	-
н930У	-	-	457797.29	1335517.74	Метод спутниковых геодезических измерений (определений)	-	-

2. Сведения о частях границ уточняемого земельного участка с кадастровым номером 04:08:070101:292 :

Обозначение части границ		Горизонтальное проложение (S), м	Описание прохождения части границ	Сведения о согласовании местоположения границ (согласовано/спорное)
от т.	до т.			
1	2	3	4	5
н930У	н931У	2.54	-	-
н931У	н932У	6.66	-	-
н932У	н933У	9.64	-	-
н933У	н934У	10.57	-	-
н934У	н935У	45.42	-	-
н935У	н936У	3.21	-	-
н936У	н937У	4.02	-	-
н937У	н938У	43.03	-	-
н938У	2268	8.47	-	-
2268	2263	49.78	-	-
2263	2262	9.28	-	-
2262	2190	28.68	-	-
2190	н930У	4.94	-	-

3. Сведения о характеристиках уточняемого земельного участка с кадастровым номером 04:08:070101:292 :

№ п/п	Наименование характеристики земельного участка	Значение характеристики
1	2	3
1.	Адрес земельного участка	-
1.1.	Сведения о местоположении земельного участка (при отсутствии адреса) в структурированном в соответствии с федеральной информационной адресной системой виде	-
1.2.	Дополнительные сведения о местоположении земельного участка	-
2.	Площадь земельного участка ± величина погрешности определения (вычисления) площади (Р ± ΔР), м2	2918 ± 19
3.	Формула, примененная для вычисления предельной погрешности определения площади земельного участка, с подставленными значениями и итоговые (вычисленные) значения (ΔР), м2	ΔР=3.5*Mt*√P=3.5*0,1*√2918=19
4.	Площадь земельного участка согласно сведениям Единого государственного реестра недвижимости (Ркад), м2	2300
5.	Оценка расхождения Р и Ркад (Р - Ркад), м2	618
6.	Предельные минимальный и максимальный размеры земельного участка (Рмин и Рмакс), м2	1000 1800
7.	Вид (виды) разрешенного использования	-
7.1.	Дополнительные сведения об использовании земельного участка	-
8.	Кадастровый или иной государственный учетный номер (инвентарный) здания, сооружения, объекта незавершенного строительства, расположенного на земельном участке	-
9.	Сведения о земельных участках (землях общего пользования, территории общего пользования), посредством которых обеспечивается доступ	Земли общего пользования
10.	Иные сведения	-

4. Пояснения к сведениям об уточняемом земельном участке с кадастровым номером 04:08:070101:292 :

1.	-

Сведения об уточняемых земельных участках

1. Сведения о характерных точках границы уточняемого земельного участка с кадастровым номером 04:08:070101:293 :

Система координат МСК-04, зона 1 **Зона №1**

Обозначение характерных точек границ	Координаты, м				Метод определения координат	Формулы, примененные для расчета средней квадратической погрешности определения координат характерных точек границ (Mt), с подставленными в такие формулы значениями и итоговые (вычисленные) значения Mt, м	Описание закрепления точки
	содержатся в Едином государственном реестре недвижимости		определены в результате выполнения комплексных кадастровых работ				
	X	Y	X	Y			
1	2	3	4	5	6	7	8
н939У	-	-	457944.61	1335633.24	Метод спутниковых геодезических измерений (определений)	-	-
н940У	-	-	457942.71	1335639.64	Метод спутниковых геодезических измерений (определений)	-	-
н941У	-	-	457945.22	1335641.14	Метод спутниковых геодезических измерений (определений)	-	-
н942У	-	-	457943.21	1335647.97	Метод спутниковых геодезических измерений (определений)	-	-
н943У	-	-	457939.84	1335656.62	Метод спутниковых геодезических измерений (определений)	-	-
н944У	-	-	457931.86	1335673.00	Метод спутниковых геодезических измерений (определений)	-	-
н945У	-	-	457930.02	1335674.94	Метод спутниковых геодезических измерений (определений)	-	-
н857У	-	-	457928.03	1335675.58	Метод спутниковых геодезических измерений (определений)	-	-
н863У	-	-	457920.02	1335673.17	Метод спутниковых геодезических измерений (определений)	-	-
н862У	-	-	457919.40	1335671.95	Метод спутниковых геодезических измерений (определений)	-	-

1. Сведения о характерных точках границы уточняемого земельного участка с кадастровым номером 04:08:070101:293 :

Система координат МСК-04, зона 1 **Зона №1**

Обозначение характерных точек границ	Координаты, м				Метод определения координат	Формулы, примененные для расчета средней квадратической погрешности определения координат характерных точек границ (Mt), с подставленными в такие формулы значениями и итоговые (вычисленные) значения Mt, м	Описание закрепления точки
	содержатся в Едином государственном реестре недвижимости		определены в результате выполнения комплексных кадастровых работ				
	X	Y	X	Y			
1	2	3	4	5	6	7	8
н713У	-	-	457885.57	1335660.19	Метод спутниковых геодезических измерений (определений)	-	-
487	-	-	457889.49	1335646.27	Метод спутниковых геодезических измерений (определений)	-	-
486	-	-	457909.78	1335651.98	Метод спутниковых геодезических измерений (определений)	-	-
485	-	-	457920.00	1335622.65	Метод спутниковых геодезических измерений (определений)	-	-
н946У	-	-	457942.08	1335630.28	Метод спутниковых геодезических измерений (определений)	-	-
н947У	-	-	457941.54	1335632.31	Метод спутниковых геодезических измерений (определений)	-	-
н939У	-	-	457944.61	1335633.24	Метод спутниковых геодезических измерений (определений)	-	-

2. Сведения о частях границ уточняемого земельного участка с кадастровым номером 04:08:070101:293 :

Обозначение части границ		Горизонтальное проложение (S), м	Описание прохождения части границ	Сведения о согласовании местоположения границ (согласовано/спорное)
от т.	до т.			
1	2	3	4	5
н939У	н940У	6.68	-	-
н940У	н941У	2.92	-	-
н941У	н942У	7.12	-	-
н942У	н943У	9.28	-	-
н943У	н944У	18.22	-	-
н944У	н945У	2.67	-	-
н945У	н857У	2.09	-	-

2. Сведения о частях границ уточняемого земельного участка с кадастровым номером 04:08:070101:293 :

Обозначение части границ		Горизонтальное проложение (S), м	Описание прохождения части границ	Сведения о согласовании местоположения границ (согласовано/спорное)
от т.	до т.			
1	2	3	4	5
н857У	н863У	8.36	-	-
н863У	н862У	1.37	-	-
н862У	н713У	35.82	-	-
н713У	487	14.46	-	-
487	486	21.08	-	-
486	485	31.06	-	-
485	н946У	23.36	-	-
н946У	н947У	2.10	-	-
н947У	н939У	3.21	-	-

3. Сведения о характеристиках уточняемого земельного участка с кадастровым номером 04:08:070101:293 :

№ п/п	Наименование характеристики земельного участка	Значение характеристики
1	2	3
1.	Адрес земельного участка	-
1.1.	Сведения о местоположении земельного участка (при отсутствии адреса) в структурированном в соответствии с федеральной информационной адресной системой виде	-
1.2.	Дополнительные сведения о местоположении земельного участка	-
2.	Площадь земельного участка ± величина погрешности определения (вычисления) площади (Р ± ΔР), м2	1658 ± 14
3.	Формула, примененная для вычисления предельной погрешности определения площади земельного участка, с подставленными значениями и итоговые (вычисленные) значения (ΔР), м2	ΔР=3.5*Mt*√P=3.5*0,1*√1658=14
4.	Площадь земельного участка согласно сведениям Единого государственного реестра недвижимости (Ркад), м2	2100
5.	Оценка расхождения Р и Ркад (Р - Ркад), м2	442
6.	Предельные минимальный и максимальный размеры земельного участка (Рмин и Рмакс), м2	1000 1800
7.	Вид (виды) разрешенного использования	-
7.1.	Дополнительные сведения об использовании земельного участка	-
8.	Кадастровый или иной государственный учетный номер (инвентарный) здания, сооружения, объекта незавершенного строительства, расположенного на земельном участке	-
9.	Сведения о земельных участках (землях общего пользования, территории общего пользования), посредством которых обеспечивается доступ	Земли общего пользования
10.	Иные сведения	-

4. Пояснения к сведениям об уточняемом земельном участке с кадастровым номером 04:08:070101:293 :

1.	-

Сведения об уточняемых земельных участках

1. Сведения о характерных точках границы уточняемого земельного участка с кадастровым номером 04:08:070101:294 :

Система координат МСК-04, зона 1 **Зона №1**

Обозначение характерных точек границ	Координаты, м				Метод определения координат	Формулы, примененные для расчета средней квадратической погрешности определения координат характерных точек границ (Mt), с подставленными в такие формулы значениями и итоговые (вычисленные) значения Mt, м	Описание закрепления точки
	содержатся в Едином государственном реестре недвижимости		определены в результате выполнения комплексных кадастровых работ				
	X	Y	X	Y			
1	2	3	4	5	6	7	8
н948У	-	-	457841.48	1335536.85	Метод спутниковых геодезических измерений (определений)	-	-
н949У	-	-	457827.45	1335595.81	Метод спутниковых геодезических измерений (определений)	-	-
н950У	-	-	457824.75	1335598.36	Метод спутниковых геодезических измерений (определений)	-	-
н951У	-	-	457788.48	1335585.41	Метод спутниковых геодезических измерений (определений)	-	-
н936У	-	-	457788.26	1335584.62	Метод спутниковых геодезических измерений (определений)	-	-
н935У	-	-	457788.32	1335581.41	Метод спутниковых геодезических измерений (определений)	-	-
н934У	-	-	457799.65	1335537.43	Метод спутниковых геодезических измерений (определений)	-	-
н933У	-	-	457803.64	1335527.64	Метод спутниковых геодезических измерений (определений)	-	-
н952У	-	-	457809.75	1335528.50	Метод спутниковых геодезических измерений (определений)	-	-
н948У	-	-	457841.48	1335536.85	Метод спутниковых геодезических измерений (определений)	-	-

2. Сведения о частях границ уточняемого земельного участка с кадастровым номером 04:08:070101:294 :

Обозначение части границ		Горизонтальное проложение (S), м	Описание прохождения части границ	Сведения о согласовании местоположения границ (согласовано/спорное)
от т.	до т.			
1	2	3	4	5
н948У	н949У	60.61	-	-
н949У	н950У	3.71	-	-
н950У	н951У	38.51	-	-
н951У	н936У	0.82	-	-
н936У	н935У	3.21	-	-
н935У	н934У	45.42	-	-
н934У	н933У	10.57	-	-
н933У	н952У	6.17	-	-
н952У	н948У	32.81	-	-

3. Сведения о характеристиках уточняемого земельного участка с кадастровым номером 04:08:070101:294 :

№ п/п	Наименование характеристики земельного участка	Значение характеристики
1	2	3
1.	Адрес земельного участка	-
1.1.	Сведения о местоположении земельного участка (при отсутствии адреса) в структурированном в соответствии с федеральной информационной адресной системой виде	-
1.2.	Дополнительные сведения о местоположении земельного участка	-
2.	Площадь земельного участка ± величина погрешности определения (вычисления) площади (Р ± ΔР), м2	2528 ± 18
3.	Формула, примененная для вычисления предельной погрешности определения площади земельного участка, с подставленными значениями и итоговые (вычисленные) значения (ΔР), м2	ΔР=3.5*Mt*√P=3.5*0,1*√2528=18
4.	Площадь земельного участка согласно сведениям Единого государственного реестра недвижимости (Ркад), м2	2200
5.	Оценка расхождения Р и Ркад (Р - Ркад), м2	328
6.	Предельные минимальный и максимальный размеры земельного участка (Рмин и Рмакс), м2	1000 1800
7.	Вид (виды) разрешенного использования	-
7.1.	Дополнительные сведения об использовании земельного участка	-
8.	Кадастровый или иной государственный учетный номер (инвентарный) здания, сооружения, объекта незавершенного строительства, расположенного на земельном участке	-
9.	Сведения о земельных участках (землях общего пользования, территории общего пользования), посредством которых обеспечивается доступ	Земли общего пользования
10.	Иные сведения	-

4. Пояснения к сведениям об уточняемом земельном участке с кадастровым номером 04:08:070101:294 :

1.	-

Сведения об уточняемых земельных участках

1. Сведения о характерных точках границы уточняемого земельного участка с кадастровым номером 04:08:070101:296 :

Система координат МСК-04, зона 1 **Зона №1**

Обозначение характерных точек границ	Координаты, м				Метод определения координат	Формулы, примененные для расчета средней квадратической погрешности определения координат характерных точек границ (Mt), с подставленными в такие формулы значениями и итоговые (вычисленные) значения Mt, м	Описание закрепления точки
	содержатся в Едином государственном реестре недвижимости		определены в результате выполнения комплексных кадастровых работ				
	X	Y	X	Y			
1	2	3	4	5	6	7	8
н953У	-	-	457791.28	1335602.48	Метод спутниковых геодезических измерений (определений)	-	-
н954У	-	-	457782.72	1335628.64	Метод спутниковых геодезических измерений (определений)	-	-
н955У	-	-	457769.23	1335631.79	Метод спутниковых геодезических измерений (определений)	-	-
н956У	-	-	457763.61	1335630.23	Метод спутниковых геодезических измерений (определений)	-	-
н957У	-	-	457754.73	1335628.39	Метод спутниковых геодезических измерений (определений)	-	-
н958У	-	-	457724.03	1335618.19	Метод спутниковых геодезических измерений (определений)	-	-
н959У	-	-	457735.25	1335584.69	Метод спутниковых геодезических измерений (определений)	-	-
н953У	-	-	457791.28	1335602.48	Метод спутниковых геодезических измерений (определений)	-	-

2. Сведения о частях границ уточняемого земельного участка с кадастровым номером 04:08:070101:296 :

Обозначение части границ		Горизонтальное проложение (S), м	Описание прохождения части границ	Сведения о согласовании местоположения границ (согласовано/спорное)
от т.	до т.			
1	2	3	4	5
н953У	н954У	27.52	-	-

2. Сведения о частях границ уточняемого земельного участка с кадастровым номером 04:08:070101:296 :

Обозначение части границ		Горизонтальное проложение (S), м	Описание прохождения части границ	Сведения о согласовании местоположения границ (согласовано/спорное)
от т.	до т.			
1	2	3	4	5
н954У	н955У	13.85	-	-
н955У	н956У	5.83	-	-
н956У	н957У	9.07	-	-
н957У	н958У	32.35	-	-
н958У	н959У	35.33	-	-
н959У	н953У	58.79	-	-

3. Сведения о характеристиках уточняемого земельного участка с кадастровым номером 04:08:070101:296 :

№ п/п	Наименование характеристики земельного участка	Значение характеристики
1	2	3
1.	Адрес земельного участка	-
1.1.	Сведения о местоположении земельного участка (при отсутствии адреса) в структурированном в соответствии с федеральной информационной адресной системой виде	-
1.2.	Дополнительные сведения о местоположении земельного участка	-
2.	Площадь земельного участка ± величина погрешности определения (вычисления) площади (Р ± ΔР), м2	2034 ± 16
3.	Формула, примененная для вычисления предельной погрешности определения площади земельного участка, с подставленными значениями и итоговые (вычисленные) значения (ΔР), м2	ΔР=3.5*Mt*√P=3.5*0,1*√2034=16
4.	Площадь земельного участка согласно сведениям Единого государственного реестра недвижимости (Ркад), м2	2000
5.	Оценка расхождения Р и Ркад (Р - Ркад), м2	34
6.	Предельные минимальный и максимальный размеры земельного участка (Рмин и Рмакс), м2	1000 1800
7.	Вид (виды) разрешенного использования	-
7.1.	Дополнительные сведения об использовании земельного участка	-
8.	Кадастровый или иной государственный учетный номер (инвентарный) здания, сооружения, объекта незавершенного строительства, расположенного на земельном участке	-
9.	Сведения о земельных участках (землях общего пользования, территории общего пользования), посредством которых обеспечивается доступ	Земли общего пользования
10.	Иные сведения	-

4. Пояснения к сведениям об уточняемом земельном участке с кадастровым номером 04:08:070101:296 :

1.	-

Сведения об уточняемых земельных участках

1. Сведения о характерных точках границы уточняемого земельного участка с кадастровым номером 04:08:070101:297 :

Система координат МСК-04, зона 1 **Зона №1**

Обозначение характерных точек границ	Координаты, м				Метод определения координат	Формулы, примененные для расчета средней квадратической погрешности определения координат характерных точек границ (Mt), с подставленными в такие формулы значениями и итоговые (вычисленные) значения Mt, м	Описание закрепления точки
	содержатся в Едином государственном реестре недвижимости		определены в результате выполнения комплексных кадастровых работ				
	X	Y	X	Y			
1	2	3	4	5	6	7	8
н959У	-	-	457735.25	1335584.69	Метод спутниковых геодезических измерений (определений)	-	-
н958У	-	-	457724.03	1335618.19	Метод спутниковых геодезических измерений (определений)	-	-
н960У	-	-	457697.51	1335608.94	Метод спутниковых геодезических измерений (определений)	-	-
н961У	-	-	457693.55	1335608.47	Метод спутниковых геодезических измерений (определений)	-	-
н962У	-	-	457669.37	1335600.40	Метод спутниковых геодезических измерений (определений)	-	-
1707	-	-	457669.63	1335599.33	Метод спутниковых геодезических измерений (определений)	-	-
1704	-	-	457680.07	1335567.31	Метод спутниковых геодезических измерений (определений)	-	-
н959У	-	-	457735.25	1335584.69	Метод спутниковых геодезических измерений (определений)	-	-

2. Сведения о частях границ уточняемого земельного участка с кадастровым номером 04:08:070101:297 :

Обозначение части границ		Горизонтальное проложение (S), м	Описание прохождения части границ	Сведения о согласовании местоположения границ (согласовано/спорное)
от т.	до т.			
1	2	3	4	5
н959У	н958У	35.33	-	-

2. Сведения о частях границ уточняемого земельного участка с кадастровым номером 04:08:070101:297 :

Обозначение части границ		Горизонтальное проложение (S), м	Описание прохождения части границ	Сведения о согласовании местоположения границ (согласовано/спорное)
от т.	до т.			
1	2	3	4	5
н958У	н960У	28.09	-	-
н960У	н961У	3.99	-	-
н961У	н962У	25.49	-	-
н962У	1707	1.10	-	-
1707	1704	33.68	-	-
1704	н959У	57.85	-	-

3. Сведения о характеристиках уточняемого земельного участка с кадастровым номером 04:08:070101:297 :

№ п/п	Наименование характеристики земельного участка	Значение характеристики
1	2	3
1.	Адрес земельного участка	-
1.1.	Сведения о местоположении земельного участка (при отсутствии адреса) в структурированном в соответствии с федеральной информационной адресной системой виде	-
1.2.	Дополнительные сведения о местоположении земельного участка	-
2.	Площадь земельного участка ± величина погрешности определения (вычисления) площади (Р ± ΔР), м2	2016 ± 16
3.	Формула, примененная для вычисления предельной погрешности определения площади земельного участка, с подставленными значениями и итоговые (вычисленные) значения (ΔР), м2	ΔР=3.5*Mt*√P=3.5*0,1*√2016=16
4.	Площадь земельного участка согласно сведениям Единого государственного реестра недвижимости (Ркад), м2	2000
5.	Оценка расхождения Р и Ркад (Р - Ркад), м2	16
6.	Предельные минимальный и максимальный размеры земельного участка (Рмин и Рмакс), м2	1000 1800
7.	Вид (виды) разрешенного использования	-
7.1.	Дополнительные сведения об использовании земельного участка	-
8.	Кадастровый или иной государственный учетный номер (инвентарный) здания, сооружения, объекта незавершенного строительства, расположенного на земельном участке	-
9.	Сведения о земельных участках (землях общего пользования, территории общего пользования), посредством которых обеспечивается доступ	Земли общего пользования
10.	Иные сведения	-

4. Пояснения к сведениям об уточняемом земельном участке с кадастровым номером 04:08:070101:297 :

1.	-

Сведения об уточняемых земельных участках

1. Сведения о характерных точках границы уточняемого земельного участка с кадастровым номером 04:08:070101:304 :

Система координат МСК-04, зона 1 **Зона №1**

Обозначение характерных точек границ	Координаты, м				Метод определения координат	Формулы, примененные для расчета средней квадратической погрешности определения координат характерных точек границ (Mt), с подставленными в такие формулы значениями и итоговые (вычисленные) значения Mt, м	Описание закрепления точки
	содержатся в Едином государственном реестре недвижимости		определены в результате выполнения комплексных кадастровых работ				
	X	Y	X	Y			
1	2	3	4	5	6	7	8
н963У	-	-	457767.29	1335746.39	Метод спутниковых геодезических измерений (определений)	-	-
н964У	-	-	457752.43	1335778.17	Метод спутниковых геодезических измерений (определений)	-	-
н965У	-	-	457747.21	1335780.92	Метод спутниковых геодезических измерений (определений)	-	-
н659У	-	-	457695.96	1335767.55	Метод спутниковых геодезических измерений (определений)	-	-
н658У	-	-	457699.20	1335758.02	Метод спутниковых геодезических измерений (определений)	-	-
н657У	-	-	457701.74	1335749.23	Метод спутниковых геодезических измерений (определений)	-	-
н656У	-	-	457704.84	1335735.44	Метод спутниковых геодезических измерений (определений)	-	-
н655У	-	-	457707.45	1335728.28	Метод спутниковых геодезических измерений (определений)	-	-
н963У	-	-	457767.29	1335746.39	Метод спутниковых геодезических измерений (определений)	-	-

2. Сведения о частях границ уточняемого земельного участка с кадастровым номером 04:08:070101:304 :

Обозначение части границ		Горизонтальное проложение (S), м	Описание прохождения части границ	Сведения о согласовании местоположения границ (согласовано/спорное)
от т.	до т.			
1	2	3	4	5
н963У	н964У	35.08	-	-
н964У	н965У	5.90	-	-
н965У	н659У	52.97	-	-
н659У	н658У	10.07	-	-
н658У	н657У	9.15	-	-
н657У	н656У	14.13	-	-
н656У	н655У	7.62	-	-
н655У	н963У	62.52	-	-

3. Сведения о характеристиках уточняемого земельного участка с кадастровым номером 04:08:070101:304 :

№ п/п	Наименование характеристики земельного участка	Значение характеристики
1	2	3
1.	Адрес земельного участка	-
1.1.	Сведения о местоположении земельного участка (при отсутствии адреса) в структурированном в соответствии с федеральной информационной адресной системой виде	-
1.2.	Дополнительные сведения о местоположении земельного участка	-
2.	Площадь земельного участка ± величина погрешности определения (вычисления) площади (Р ± ΔР), м2	2357 ± 17
3.	Формула, примененная для вычисления предельной погрешности определения площади земельного участка, с подставленными значениями и итоговые (вычисленные) значения (ΔР), м2	ΔР=3.5*Mt*√P=3.5*0,1*√2357=17
4.	Площадь земельного участка согласно сведениям Единого государственного реестра недвижимости (Ркад), м2	1700
5.	Оценка расхождения Р и Ркад (Р - Ркад), м2	657
6.	Предельные минимальный и максимальный размеры земельного участка (Рмин и Рмакс), м2	1000 1800
7.	Вид (виды) разрешенного использования	-
7.1.	Дополнительные сведения об использовании земельного участка	-
8.	Кадастровый или иной государственный учетный номер (инвентарный) здания, сооружения, объекта незавершенного строительства, расположенного на земельном участке	-
9.	Сведения о земельных участках (землях общего пользования, территории общего пользования), посредством которых обеспечивается доступ	Земли общего пользования
10.	Иные сведения	-

4. Пояснения к сведениям об уточняемом земельном участке с кадастровым номером 04:08:070101:304 :

1.	-

Сведения об уточняемых земельных участках

1. Сведения о характерных точках границы уточняемого земельного участка с кадастровым номером 04:08:070101:308 :

Система координат МСК-04, зона 1 **Зона №1**

Обозначение характерных точек границ	Координаты, м				Метод определения координат	Формулы, примененные для расчета средней квадратической погрешности определения координат характерных точек границ (Mt), с подставленными в такие формулы значениями и итоговые (вычисленные) значения Mt, м	Описание закрепления точки
	содержатся в Едином государственном реестре недвижимости		определены в результате выполнения комплексных кадастровых работ				
	X	Y	X	Y			
1	2	3	4	5	6	7	8
н966У	-	-	457617.46	1335760.21	Метод спутниковых геодезических измерений (определений)	-	-
н967У	-	-	457612.52	1335779.17	Метод спутниковых геодезических измерений (определений)	-	-
н968У	-	-	457606.00	1335801.56	Метод спутниковых геодезических измерений (определений)	-	-
н969У	-	-	457575.65	1335793.00	Метод спутниковых геодезических измерений (определений)	-	-
н970У	-	-	457549.68	1335785.21	Метод спутниковых геодезических измерений (определений)	-	-
н971У	-	-	457563.27	1335745.09	Метод спутниковых геодезических измерений (определений)	-	-
н966У	-	-	457617.46	1335760.21	Метод спутниковых геодезических измерений (определений)	-	-

2. Сведения о частях границ уточняемого земельного участка с кадастровым номером 04:08:070101:308 :

Обозначение части границ		Горизонтальное проложение (S), м	Описание прохождения части границ	Сведения о согласовании местоположения границ (согласовано/спорное)
от т.	до т.			
1	2	3	4	5
н966У	н967У	19.59	-	-
н967У	н968У	23.32	-	-
н968У	н969У	31.53	-	-
н969У	н970У	27.11	-	-

2. Сведения о частях границ уточняемого земельного участка с кадастровым номером 04:08:070101:308 :

Обозначение части границ		Горизонтальное проложение (S), м	Описание прохождения части границ	Сведения о согласовании местоположения границ (согласовано/спорное)
от т.	до т.			
1	2	3	4	5
н970У	н971У	42.36	-	-
н971У	н966У	56.26	-	-

3. Сведения о характеристиках уточняемого земельного участка с кадастровым номером 04:08:070101:308 :

№ п/п	Наименование характеристики земельного участка	Значение характеристики
1	2	3
1.	Адрес земельного участка	-
1.1.	Сведения о местоположении земельного участка (при отсутствии адреса) в структурированном в соответствии с федеральной информационной адресной системой виде	-
1.2.	Дополнительные сведения о местоположении земельного участка	-
2.	Площадь земельного участка ± величина погрешности определения (вычисления) площади (Р ± ΔР), м2	2461 ± 17
3.	Формула, примененная для вычисления предельной погрешности определения площади земельного участка, с подставленными значениями и итоговые (вычисленные) значения (ΔР), м2	ΔР=3.5*Mt*√P=3.5*0,1*√2461=17
4.	Площадь земельного участка согласно сведениям Единого государственного реестра недвижимости (Ркад), м2	2000
5.	Оценка расхождения Р и Ркад (Р - Ркад), м2	461
6.	Предельные минимальный и максимальный размеры земельного участка (Рмин и Рмакс), м2	1000 1800
7.	Вид (виды) разрешенного использования	-
7.1.	Дополнительные сведения об использовании земельного участка	-
8.	Кадастровый или иной государственный учетный номер (инвентарный) здания, сооружения, объекта незавершенного строительства, расположенного на земельном участке	-
9.	Сведения о земельных участках (землях общего пользования, территории общего пользования), посредством которых обеспечивается доступ	Земли общего пользования
10.	Иные сведения	-

4. Пояснения к сведениям об уточняемом земельном участке с кадастровым номером 04:08:070101:308 :

1.	-

Сведения об уточняемых земельных участках

1. Сведения о характерных точках границы уточняемого земельного участка с кадастровым номером 04:08:070101:309 :

Система координат МСК-04, зона 1 **Зона №1**

Обозначение характерных точек границ	Координаты, м				Метод определения координат	Формулы, примененные для расчета средней квадратической погрешности определения координат характерных точек границ (Mt), с подставленными в такие формулы значениями и итоговые (вычисленные) значения Mt, м	Описание закрепления точки
	содержатся в Едином государственном реестре недвижимости		определены в результате выполнения комплексных кадастровых работ				
	X	Y	X	Y			
1	2	3	4	5	6	7	8
н662У	-	-	457669.98	1335715.54	Метод спутниковых геодезических измерений (определений)	-	-
н661У	-	-	457668.20	1335723.30	Метод спутниковых геодезических измерений (определений)	-	-
н660У	-	-	457657.39	1335757.47	Метод спутниковых геодезических измерений (определений)	-	-
н367У	-	-	457619.96	1335747.43	Метод спутниковых геодезических измерений (определений)	-	-
н366У	-	-	457625.31	1335728.85	Метод спутниковых геодезических измерений (определений)	-	-
н365У	-	-	457633.50	1335704.21	Метод спутниковых геодезических измерений (определений)	-	-
н972У	-	-	457659.20	1335712.05	Метод спутниковых геодезических измерений (определений)	-	-
н662У	-	-	457669.98	1335715.54	Метод спутниковых геодезических измерений (определений)	-	-

2. Сведения о частях границ уточняемого земельного участка с кадастровым номером 04:08:070101:309 :

Обозначение части границ		Горизонтальное проложение (S), м	Описание прохождения части границ	Сведения о согласовании местоположения границ (согласовано/спорное)
от т.	до т.			
1	2	3	4	5
н662У	н661У	7.96	-	-

2. Сведения о частях границ уточняемого земельного участка с кадастровым номером 04:08:070101:309 :

Обозначение части границ		Горизонтальное проложение (S), м	Описание прохождения части границ	Сведения о согласовании местоположения границ (согласовано/спорное)
от т.	до т.			
1	2	3	4	5
н661У	н660У	35.84	-	-
н660У	н367У	38.75	-	-
н367У	н366У	19.33	-	-
н366У	н365У	25.97	-	-
н365У	н972У	26.87	-	-
н972У	н662У	11.33	-	-

3. Сведения о характеристиках уточняемого земельного участка с кадастровым номером 04:08:070101:309 :

№ п/п	Наименование характеристики земельного участка	Значение характеристики
1	2	3
1.	Адрес земельного участка	-
1.1.	Сведения о местоположении земельного участка (при отсутствии адреса) в структурированном в соответствии с федеральной информационной адресной системой виде	-
1.2.	Дополнительные сведения о местоположении земельного участка	-
2.	Площадь земельного участка ± величина погрешности определения (вычисления) площади (Р ± ΔР), м2	1737 ± 15
3.	Формула, примененная для вычисления предельной погрешности определения площади земельного участка, с подставленными значениями и итоговые (вычисленные) значения (ΔР), м2	ΔР=3.5*Mt*√P=3.5*0,1*√1737=15
4.	Площадь земельного участка согласно сведениям Единого государственного реестра недвижимости (Ркад), м2	1834
5.	Оценка расхождения Р и Ркад (Р - Ркад), м2	97
6.	Предельные минимальный и максимальный размеры земельного участка (Рмин и Рмакс), м2	1000 1800
7.	Вид (виды) разрешенного использования	-
7.1.	Дополнительные сведения об использовании земельного участка	-
8.	Кадастровый или иной государственный учетный номер (инвентарный) здания, сооружения, объекта незавершенного строительства, расположенного на земельном участке	-
9.	Сведения о земельных участках (землях общего пользования, территории общего пользования), посредством которых обеспечивается доступ	Земли общего пользования
10.	Иные сведения	-

4. Пояснения к сведениям об уточняемом земельном участке с кадастровым номером 04:08:070101:309 :

1.	-

Сведения об уточняемых земельных участках

1. Сведения о характерных точках границы уточняемого земельного участка с кадастровым номером 04:08:070101:312 :

Система координат МСК-04, зона 1 **Зона №1**

Обозначение характерных точек границ	Координаты, м				Метод определения координат	Формулы, примененные для расчета средней квадратической погрешности определения координат характерных точек границ (Mt), с подставленными в такие формулы значениями и итоговые (вычисленные) значения Mt, м	Описание закрепления точки
	содержатся в Едином государственном реестре недвижимости		определены в результате выполнения комплексных кадастровых работ				
	X	Y	X	Y			
1	2	3	4	5	6	7	8
н973У	-	-	457351.29	1334908.32	Метод спутниковых геодезических измерений (определений)	-	-
н974У	-	-	457348.19	1334914.30	Метод спутниковых геодезических измерений (определений)	-	-
н975У	-	-	457336.16	1334908.70	Метод спутниковых геодезических измерений (определений)	-	-
н976У	-	-	457339.90	1334901.27	Метод спутниковых геодезических измерений (определений)	-	-
н973У	-	-	457351.29	1334908.32	Метод спутниковых геодезических измерений (определений)	-	-

2. Сведения о частях границ уточняемого земельного участка с кадастровым номером 04:08:070101:312 :

Обозначение части границ		Горизонтальное проложение (S), м	Описание прохождения части границ	Сведения о согласовании местоположения границ (согласовано/спорное)
от т.	до т.			
1	2	3	4	5
н973У	н974У	6.74	-	-
н974У	н975У	13.27	-	-
н975У	н976У	8.32	-	-
н976У	н973У	13.40	-	-

3. Сведения о характеристиках уточняемого земельного участка с кадастровым номером 04:08:070101:312 :

№ п/п	Наименование характеристики земельного участка	Значение характеристики
1	2	3
1.	Адрес земельного участка	-

3. Сведения о характеристиках уточняемого земельного участка с кадастровым номером 04:08:070101:312 :

№ п/п	Наименование характеристики земельного участка	Значение характеристики
1	2	3
1.1.	Сведения о местоположении земельного участка (при отсутствии адреса) в структурированном в соответствии с федеральной информационной адресной системой виде	-
1.2.	Дополнительные сведения о местоположении земельного участка	-
2.	Площадь земельного участка ± величина погрешности определения (вычисления) площади (Р ± ΔР), м2	100 ± 4
3.	Формула, примененная для вычисления предельной погрешности определения площади земельного участка, с подставленными значениями и итоговые (вычисленные) значения (ΔР), м2	ΔР=3.5*Mt*√P=3.5*0,1*√100=4
4.	Площадь земельного участка согласно сведениям Единого государственного реестра недвижимости (Ркад), м2	100
5.	Оценка расхождения Р и Ркад (Р - Ркад), м2	-
6.	Предельные минимальный и максимальный размеры земельного участка (Рмин и Рмакс), м2	- -
7.	Вид (виды) разрешенного использования	-
7.1.	Дополнительные сведения об использовании земельного участка	-
8.	Кадастровый или иной государственный учетный номер (инвентарный) здания, сооружения, объекта незавершенного строительства, расположенного на земельном участке	-
9.	Сведения о земельных участках (землях общего пользования, территории общего пользования), посредством которых обеспечивается доступ	Земли общего пользования
10.	Иные сведения	Уточняемый земельный участок имеет разрешенное использование - для размещения магазина. Для данного вида разрешенного использования предельные размеры не установлены.

4. Пояснения к сведениям об уточняемом земельном участке с кадастровым номером 04:08:070101:312 :

1.	-

Сведения об уточняемых земельных участках

1. Сведения о характерных точках границы уточняемого земельного участка с кадастровым номером 04:08:070101:315 :

Система координат МСК-04, зона 1 **Зона №1**

Обозначение характерных точек границ	Координаты, м				Метод определения координат	Формулы, примененные для расчета средней квадратической погрешности определения координат характерных точек границ (Mt), с подставленными в такие формулы значениями и итоговые (вычисленные) значения Mt, м	Описание закрепления точки
	содержатся в Едином государственном реестре недвижимости		определены в результате выполнения комплексных кадастровых работ				
	X	Y	X	Y			
1	2	3	4	5	6	7	8
970	-	-	457398.90	1334969.06	Метод спутниковых геодезических измерений (определений)	-	-
н977У	-	-	457394.20	1334977.34	Метод спутниковых геодезических измерений (определений)	-	-
н978У	-	-	457389.43	1334985.02	Метод спутниковых геодезических измерений (определений)	-	-
н979У	-	-	457387.36	1334988.34	Метод спутниковых геодезических измерений (определений)	-	-
976	-	-	457373.31	1335014.61	Метод спутниковых геодезических измерений (определений)	-	-
н980У	-	-	457368.93	1335012.49	Метод спутниковых геодезических измерений (определений)	-	-
н981У	-	-	457366.01	1335015.22	Метод спутниковых геодезических измерений (определений)	-	-
н982У	-	-	457355.18	1335010.19	Метод спутниковых геодезических измерений (определений)	-	-
248	-	-	457352.81	1335008.08	Метод спутниковых геодезических измерений (определений)	-	-
247	-	-	457381.58	1334960.60	Метод спутниковых геодезических измерений (определений)	-	-

1. Сведения о характерных точках границы уточняемого земельного участка с кадастровым номером 04:08:070101:315 :

Система координат МСК-04, зона 1 **Зона №1**

Обозначение характерных точек границ	Координаты, м				Метод определения координат	Формулы, примененные для расчета средней квадратической погрешности определения координат характерных точек границ (Mt), с подставленными в такие формулы значениями и итоговые (вычисленные) значения Mt, м	Описание закрепления точки
	содержатся в Едином государственном реестре недвижимости		определены в результате выполнения комплексных кадастровых работ				
	X	Y	X	Y			
1	2	3	4	5	6	7	8
970	-	-	457398.90	1334969.06	Метод спутниковых геодезических измерений (определений)	-	-

2. Сведения о частях границ уточняемого земельного участка с кадастровым номером 04:08:070101:315 :

Обозначение части границ		Горизонтальное проложение (S), м	Описание прохождения части границ	Сведения о согласовании местоположения границ (согласовано/спорное)
от т.	до т.			
1	2	3	4	5
970	н977У	9.52	-	-
н977У	н978У	9.04	-	-
н978У	н979У	3.91	-	-
н979У	976	29.79	-	-
976	н980У	4.87	-	-
н980У	н981У	4.00	-	-
н981У	н982У	11.94	-	-
н982У	248	3.17	-	-
248	247	55.52	-	-
247	970	19.28	-	-

3. Сведения о характеристиках уточняемого земельного участка с кадастровым номером 04:08:070101:315 :

№ п/п	Наименование характеристики земельного участка	Значение характеристики
1	2	3
1.	Адрес земельного участка	-
1.1.	Сведения о местоположении земельного участка (при отсутствии адреса) в структурированном в соответствии с федеральной информационной адресной системой виде	-
1.2.	Дополнительные сведения о местоположении земельного участка	-
2.	Площадь земельного участка ± величина погрешности определения (вычисления) площади (P ± ΔP), м2	1096 ± 12
3.	Формула, примененная для вычисления предельной погрешности определения площади земельного участка, с подставленными значениями и итоговые (вычисленные) значения (ΔP), м2	$\Delta P=3.5*Mt*\sqrt{P}=3.5*0,1*\sqrt{1096}=12$
4.	Площадь земельного участка согласно сведениям Единого государственного реестра недвижимости (Ркад), м2	1000

3. Сведения о характеристиках уточняемого земельного участка с кадастровым номером 04:08:070101:315 :

№ п/п	Наименование характеристики земельного участка	Значение характеристики
1	**2**	**3**
5.	Оценка расхождения Р и Ркад (Р - Ркад), м2	96
6.	Предельные минимальный и максимальный размеры земельного участка (Рмин и Рмакс), м2	1000 1800
7.	Вид (виды) разрешенного использования	-
7.1.	Дополнительные сведения об использовании земельного участка	-
8.	Кадастровый или иной государственный учетный номер (инвентарный) здания, сооружения, объекта незавершенного строительства, расположенного на земельном участке	-
9.	Сведения о земельных участках (землях общего пользования, территории общего пользования), посредством которых обеспечивается доступ	Земли общего пользования
10.	Иные сведения	-

4. Пояснения к сведениям об уточняемом земельном участке с кадастровым номером 04:08:070101:315 :

1.	-

Сведения об уточняемых земельных участках

1. Сведения о характерных точках границы уточняемого земельного участка с кадастровым номером 04:08:070101:317 :

Система координат МСК-04, зона 1 **Зона №1**

Обозначение характерных точек границ	Координаты, м				Метод определения координат	Формулы, примененные для расчета средней квадратической погрешности определения координат характерных точек границ (Mt), с подставленными в такие формулы значениями и итоговые (вычисленные) значения Mt, м	Описание закрепления точки
	содержатся в Едином государственном реестре недвижимости		определены в результате выполнения комплексных кадастровых работ				
	X	Y	X	Y			
1	2	3	4	5	6	7	8
1721	-	-	457426.75	1334984.69	Метод спутниковых геодезических измерений (определений)	-	-
1735	-	-	457423.68	1334991.58	Метод спутниковых геодезических измерений (определений)	-	-
1734	-	-	457420.18	1334998.97	Метод спутниковых геодезических измерений (определений)	-	-
1733	-	-	457418.14	1335003.40	Метод спутниковых геодезических измерений (определений)	-	-
1732	-	-	457391.85	1335051.67	Метод спутниковых геодезических измерений (определений)	-	-
н985У	-	-	457375.87	1335037.81	Метод спутниковых геодезических измерений (определений)	-	-
н986У	-	-	457369.98	1335026.25	Метод спутниковых геодезических измерений (определений)	-	-
н987У	-	-	457375.33	1335018.20	Метод спутниковых геодезических измерений (определений)	-	-
н988У	-	-	457379.29	1335019.95	Метод спутниковых геодезических измерений (определений)	-	-
975	-	-	457379.95	1335018.35	Метод спутниковых геодезических измерений (определений)	-	-

1. Сведения о характерных точках границы уточняемого земельного участка с кадастровым номером 04:08:070101:317 :

Система координат МСК-04, зона 1 **Зона №1**

Обозначение характерных точек границ	Координаты, м				Метод определения координат	Формулы, примененные для расчета средней квадратической погрешности определения координат характерных точек границ (Mt), с подставленными в такие формулы значениями и итоговые (вычисленные) значения Mt, м	Описание закрепления точки
	содержатся в Едином государственном реестре недвижимости		определены в результате выполнения комплексных кадастровых работ				
	X	Y	X	Y			
1	2	3	4	5	6	7	8
974	-	-	457384.20	1335017.63	Метод спутниковых геодезических измерений (определений)	-	-
973	-	-	457388.34	1335020.18	Метод спутниковых геодезических измерений (определений)	-	-
972	-	-	457400.64	1334997.90	Метод спутниковых геодезических измерений (определений)	-	-
971	-	-	457412.21	1334975.79	Метод спутниковых геодезических измерений (определений)	-	-
н989У	-	-	457418.98	1334979.32	Метод спутниковых геодезических измерений (определений)	-	-
н990У	-	-	457418.43	1334980.94	Метод спутниковых геодезических измерений (определений)	-	-
1721	-	-	457426.75	1334984.69	Метод спутниковых геодезических измерений (определений)	-	-

2. Сведения о частях границ уточняемого земельного участка с кадастровым номером 04:08:070101:317 :

Обозначение части границ		Горизонтальное проложение (S), м	Описание прохождения части границ	Сведения о согласовании местоположения границ (согласовано/спорное)
от т.	до т.			
1	2	3	4	5
1721	1735	7.54	-	-
1735	1734	8.18	-	-
1734	1733	4.88	-	-
1733	1732	54.97	-	-
1732	н985У	21.15	-	-
н985У	н986У	12.97	-	-
н986У	н987У	9.67	-	-

2. Сведения о частях границ уточняемого земельного участка с кадастровым номером 04:08:070101:317 :

Обозначение части границ		Горизонтальное проложение (S), м	Описание прохождения части границ	Сведения о согласовании местоположения границ (согласовано/спорное)
от т.	до т.			
1	2	3	4	5
н987У	н988У	4.33	-	-
н988У	975	1.73	-	-
975	974	4.31	-	-
974	973	4.86	-	-
973	972	25.45	-	-
972	971	24.95	-	-
971	н989У	7.64	-	-
н989У	н990У	1.71	-	-
н990У	1721	9.13	-	-

3. Сведения о характеристиках уточняемого земельного участка с кадастровым номером 04:08:070101:317 :

№ п/п	Наименование характеристики земельного участка	Значение характеристики
1	2	3
1.	Адрес земельного участка	-
1.1.	Сведения о местоположении земельного участка (при отсутствии адреса) в структурированном в соответствии с федеральной информационной адресной системой виде	-
1.2.	Дополнительные сведения о местоположении земельного участка	-
2.	Площадь земельного участка ± величина погрешности определения (вычисления) площади (Р ± ΔР), м2	1540 ± 14
3.	Формула, примененная для вычисления предельной погрешности определения площади земельного участка, с подставленными значениями и итоговые (вычисленные) значения (ΔР), м2	ΔР=3.5*Mt*√P=3.5*0,1*√1540=14
4.	Площадь земельного участка согласно сведениям Единого государственного реестра недвижимости (Ркад), м2	1400
5.	Оценка расхождения Р и Ркад (Р - Ркад), м2	140
6.	Предельные минимальный и максимальный размеры земельного участка (Рмин и Рмакс), м2	1000 1800
7.	Вид (виды) разрешенного использования	-
7.1.	Дополнительные сведения об использовании земельного участка	-
8.	Кадастровый или иной государственный учетный номер (инвентарный) здания, сооружения, объекта незавершенного строительства, расположенного на земельном участке	-
9.	Сведения о земельных участках (землях общего пользования, территории общего пользования), посредством которых обеспечивается доступ	Земли общего пользования
10.	Иные сведения	-

4. Пояснения к сведениям об уточняемом земельном участке с кадастровым номером 04:08:070101:317 :

1.	-

Сведения об уточняемых земельных участках

1. Сведения о характерных точках границы уточняемого земельного участка с кадастровым номером 04:08:070101:319 :

Система координат МСК-04, зона 1 **Зона №1**

Обозначение характерных точек границ	Координаты, м				Метод определения координат	Формулы, примененные для расчета средней квадратической погрешности определения координат характерных точек границ (Mt), с подставленными в такие формулы значениями и итоговые (вычисленные) значения Mt, м	Описание закрепления точки
	содержатся в Едином государственном реестре недвижимости		определены в результате выполнения комплексных кадастровых работ				
	X	Y	X	Y			
1	2	3	4	5	6	7	8
н991У	-	-	457485.78	1335006.94	Метод спутниковых геодезических измерений (определений)	-	-
н992У	-	-	457484.26	1335009.48	Метод спутниковых геодезических измерений (определений)	-	-
1766	-	-	457469.50	1335042.55	Метод спутниковых геодезических измерений (определений)	-	-
1775	-	-	457430.97	1335025.10	Метод спутниковых геодезических измерений (определений)	-	-
1727	-	-	457430.19	1335024.69	Метод спутниковых геодезических измерений (определений)	-	-
1726	-	-	457432.18	1335020.59	Метод спутниковых геодезических измерений (определений)	-	-
1725	-	-	457433.26	1335020.97	Метод спутниковых геодезических измерений (определений)	-	-
1724	-	-	457441.25	1335004.53	Метод спутниковых геодезических измерений (определений)	-	-
1723	-	-	457438.53	1335003.11	Метод спутниковых геодезических измерений (определений)	-	-
1722	-	-	457442.97	1334992.65	Метод спутниковых геодезических измерений (определений)	-	-

1. Сведения о характерных точках границы уточняемого земельного участка с кадастровым номером 04:08:070101:319 :

Система координат МСК-04, зона 1 **Зона №1**

Обозначение характерных точек границ	Координаты, м				Метод определения координат	Формулы, примененные для расчета средней квадратической погрешности определения координат характерных точек границ (Mt), с подставленными в такие формулы значениями и итоговые (вычисленные) значения Mt, м	Описание закрепления точки
	содержатся в Едином государственном реестре недвижимости		определены в результате выполнения комплексных кадастровых работ				
	X	Y	X	Y			
1	2	3	4	5	6	7	8
н993У	-	-	457464.99	1335001.91	Метод спутниковых геодезических измерений (определений)	-	-
н994У	-	-	457465.88	1334999.26	Метод спутниковых геодезических измерений (определений)	-	-
н991У	-	-	457485.78	1335006.94	Метод спутниковых геодезических измерений (определений)	-	-

2. Сведения о частях границ уточняемого земельного участка с кадастровым номером 04:08:070101:319 :

Обозначение части границ		Горизонтальное проложение (S), м	Описание прохождения части границ	Сведения о согласовании местоположения границ (согласовано/спорное)
от т.	до т.			
1	2	3	4	5
н991У	н992У	2.96	-	-
н992У	1766	36.21	-	-
1766	1775	42.30	-	-
1775	1727	0.88	-	-
1727	1726	4.56	-	-
1726	1725	1.14	-	-
1725	1724	18.28	-	-
1724	1723	3.07	-	-
1723	1722	11.36	-	-
1722	н993У	23.89	-	-
н993У	н994У	2.80	-	-
н994У	н991У	21.33	-	-

3. Сведения о характеристиках уточняемого земельного участка с кадастровым номером 04:08:070101:319 :

№ п/п	Наименование характеристики земельного участка	Значение характеристики
1	2	3
1.	Адрес земельного участка	-

3. Сведения о характеристиках уточняемого земельного участка с кадастровым номером 04:08:070101:319 :

№ п/п	Наименование характеристики земельного участка	Значение характеристики
1	2	3
1.1.	Сведения о местоположении земельного участка (при отсутствии адреса) в структурированном в соответствии с федеральной информационной адресной системой виде	-
1.2.	Дополнительные сведения о местоположении земельного участка	-
2.	Площадь земельного участка ± величина погрешности определения (вычисления) площади (Р ± ΔР), м2	1567 ± 14
3.	Формула, примененная для вычисления предельной погрешности определения площади земельного участка, с подставленными значениями и итоговые (вычисленные) значения (ΔР), м2	ΔР=3.5*Mt*√P=3.5*0,1*√1567=14
4.	Площадь земельного участка согласно сведениям Единого государственного реестра недвижимости (Ркад), м2	1400
5.	Оценка расхождения Р и Ркад (Р - Ркад), м2	167
6.	Предельные минимальный и максимальный размеры земельного участка (Рмин и Рмакс), м2	1000 1800
7.	Вид (виды) разрешенного использования	-
7.1.	Дополнительные сведения об использовании земельного участка	-
8.	Кадастровый или иной государственный учетный номер (инвентарный) здания, сооружения, объекта незавершенного строительства, расположенного на земельном участке	-
9.	Сведения о земельных участках (землях общего пользования, территории общего пользования), посредством которых обеспечивается доступ	Земли общего пользования
10.	Иные сведения	-

4. Пояснения к сведениям об уточняемом земельном участке с кадастровым номером 04:08:070101:319 :

1.	-

Сведения об уточняемых земельных участках

1. Сведения о характерных точках границы уточняемого земельного участка с кадастровым номером 04:08:070101:321 :

Система координат МСК-04, зона 1 **Зона №1**

Обозначение характерных точек границ	Координаты, м				Метод определения координат	Формулы, примененные для расчета средней квадратической погрешности определения координат характерных точек границ (Mt), с подставленными в такие формулы значениями и итоговые (вычисленные) значения Mt, м	Описание закрепления точки
	содержатся в Едином государственном реестре недвижимости		определены в результате выполнения комплексных кадастровых работ				
	X	Y	X	Y			
1	2	3	4	5	6	7	8
327	-	-	457509.55	1335020.58	Метод спутниковых геодезических измерений (определений)	-	-
н725У	-	-	457505.49	1335029.19	Метод спутниковых геодезических измерений (определений)	-	-
н724У	-	-	457504.05	1335033.74	Метод спутниковых геодезических измерений (определений)	-	-
326	-	-	457504.95	1335034.13	Метод спутниковых геодезических измерений (определений)	-	-
325	-	-	457489.12	1335074.26	Метод спутниковых геодезических измерений (определений)	-	-
н995У	-	-	457470.39	1335069.41	Метод спутниковых геодезических измерений (определений)	-	-
1769	-	-	457462.79	1335068.08	Метод спутниковых геодезических измерений (определений)	-	-
1768	-	-	457462.31	1335067.09	Метод спутниковых геодезических измерений (определений)	-	-
1767	-	-	457460.64	1335066.29	Метод спутниковых геодезических измерений (определений)	-	-
1766	-	-	457469.50	1335042.55	Метод спутниковых геодезических измерений (определений)	-	-

1. Сведения о характерных точках границы уточняемого земельного участка с кадастровым номером 04:08:070101:321 :

Система координат МСК-04, зона 1 **Зона №1**

Обозначение характерных точек границ	Координаты, м				Метод определения координат	Формулы, примененные для расчета средней квадратической погрешности определения координат характерных точек границ (Mt), с подставленными в такие формулы значениями и итоговые (вычисленные) значения Mt, м	Описание закрепления точки
	содержатся в Едином государственном реестре недвижимости		определены в результате выполнения комплексных кадастровых работ				
	X	Y	X	Y			
1	2	3	4	5	6	7	8
н992У	-	-	457484.26	1335009.48	Метод спутниковых геодезических измерений (определений)	-	-
н996У	-	-	457502.22	1335017.93	Метод спутниковых геодезических измерений (определений)	-	-
н997У	-	-	457502.57	1335017.21	Метод спутниковых геодезических измерений (определений)	-	-
327	-	-	457509.55	1335020.58	Метод спутниковых геодезических измерений (определений)	-	-

2. Сведения о частях границ уточняемого земельного участка с кадастровым номером 04:08:070101:321 :

Обозначение части границ		Горизонтальное проложение (S), м	Описание прохождения части границ	Сведения о согласовании местоположения границ (согласовано/спорное)
от т.	до т.			
1	2	3	4	5
327	н725У	9.52	-	-
н725У	н724У	4.77	-	-
н724У	326	0.98	-	-
326	325	43.14	-	-
325	н995У	19.35	-	-
н995У	1769	7.72	-	-
1769	1768	1.10	-	-
1768	1767	1.85	-	-
1767	1766	25.34	-	-
1766	н992У	36.21	-	-
н992У	н996У	19.85	-	-
н996У	н997У	0.80	-	-
н997У	327	7.75	-	-

3. Сведения о характеристиках уточняемого земельного участка с кадастровым номером 04:08:070101:321 :

№ п/п	Наименование характеристики земельного участка	Значение характеристики
1	2	3
1.	Адрес земельного участка	-
1.1.	Сведения о местоположении земельного участка (при отсутствии адреса) в структурированном в соответствии с федеральной информационной адресной системой виде	-
1.2.	Дополнительные сведения о местоположении земельного участка	-
2.	Площадь земельного участка ± величина погрешности определения (вычисления) площади (Р ± ΔР), м2	1735 ± 15
3.	Формула, примененная для вычисления предельной погрешности определения площади земельного участка, с подставленными значениями и итоговые (вычисленные) значения (ΔР), м2	ΔР=3.5*Mt*√P=3.5*0,1*√1735=15
4.	Площадь земельного участка согласно сведениям Единого государственного реестра недвижимости (Ркад), м2	1600
5.	Оценка расхождения Р и Ркад (Р - Ркад), м2	135
6.	Предельные минимальный и максимальный размеры земельного участка (Рмин и Рмакс), м2	1000 1800
7.	Вид (виды) разрешенного использования	-
7.1.	Дополнительные сведения об использовании земельного участка	-
8.	Кадастровый или иной государственный учетный номер (инвентарный) здания, сооружения, объекта незавершенного строительства, расположенного на земельном участке	-
9.	Сведения о земельных участках (землях общего пользования, территории общего пользования), посредством которых обеспечивается доступ	Земли общего пользования
10.	Иные сведения	-

4. Пояснения к сведениям об уточняемом земельном участке с кадастровым номером 04:08:070101:321 :

1.	-

Сведения об уточняемых земельных участках

1. Сведения о характерных точках границы уточняемого земельного участка с кадастровым номером 04:08:070101:333 :

Система координат МСК-04, зона 1 **Зона №1**

Обозначение характерных точек границ	Координаты, м				Метод определения координат	Формулы, примененные для расчета средней квадратической погрешности определения координат характерных точек границ (Mt), с подставленными в такие формулы значениями и итоговые (вычисленные) значения Mt, м	Описание закрепления точки
	содержатся в Едином государственном реестре недвижимости		определены в результате выполнения комплексных кадастровых работ				
	X	Y	X	Y			
1	2	3	4	5	6	7	8
н1003У	-	-	457955.32	1335209.31	Метод спутниковых геодезических измерений (определений)	-	-
н1004У	-	-	457957.66	1335215.54	Метод спутниковых геодезических измерений (определений)	-	-
н1005У	-	-	457957.41	1335218.49	Метод спутниковых геодезических измерений (определений)	-	-
н1006У	-	-	457949.81	1335240.41	Метод спутниковых геодезических измерений (определений)	-	-
н1007У	-	-	457943.89	1335257.20	Метод спутниковых геодезических измерений (определений)	-	-
49	-	-	457942.76	1335257.79	Метод спутниковых геодезических измерений (определений)	-	-
48	-	-	457935.04	1335254.00	Метод спутниковых геодезических измерений (определений)	-	-
47	-	-	457901.38	1335244.69	Метод спутниковых геодезических измерений (определений)	-	-
46	-	-	457898.42	1335241.86	Метод спутниковых геодезических измерений (определений)	-	-
45	-	-	457899.13	1335228.88	Метод спутниковых геодезических измерений (определений)	-	-

1. Сведения о характерных точках границы уточняемого земельного участка с кадастровым номером 04:08:070101:333 :

Система координат МСК-04, зона 1 **Зона №1**

Обозначение характерных точек границ	Координаты, м				Метод определения координат	Формулы, примененные для расчета средней квадратической погрешности определения координат характерных точек границ (Mt), с подставленными в такие формулы значениями и итоговые (вычисленные) значения Mt, м	Описание закрепления точки
	содержатся в Едином государственном реестре недвижимости		определены в результате выполнения комплексных кадастровых работ				
	X	Y	X	Y			
1	2	3	4	5	6	7	8
44	-	-	457899.91	1335217.71	Метод спутниковых геодезических измерений (определений)	-	-
43	-	-	457905.67	1335192.27	Метод спутниковых геодезических измерений (определений)	-	-
н1008У	-	-	457928.88	1335200.72	Метод спутниковых геодезических измерений (определений)	-	-
н1009У	-	-	457932.77	1335200.09	Метод спутниковых геодезических измерений (определений)	-	-
н1003У	-	-	457955.32	1335209.31	Метод спутниковых геодезических измерений (определений)	-	-

2. Сведения о частях границ уточняемого земельного участка с кадастровым номером 04:08:070101:333 :

Обозначение части границ		Горизонтальное проложение (S), м	Описание прохождения части границ	Сведения о согласовании местоположения границ (согласовано/спорное)
от т.	до т.			
1	2	3	4	5
н1003У	н1004У	6.65	-	-
н1004У	н1005У	2.96	-	-
н1005У	н1006У	23.20	-	-
н1006У	н1007У	17.80	-	-
н1007У	49	1.27	-	-
49	48	8.60	-	-
48	47	34.92	-	-
47	46	4.10	-	-
46	45	13.00	-	-
45	44	11.20	-	-
44	43	26.08	-	-
43	н1008У	24.70	-	-
н1008У	н1009У	3.94	-	-

2. Сведения о частях границ уточняемого земельного участка с кадастровым номером 04:08:070101:333 :

Обозначение части границ		Горизонтальное проложение (S), м	Описание прохождения части границ	Сведения о согласовании местоположения границ (согласовано/спорное)
от т.	до т.			
1	2	3	4	5
н1009У	н1003У	24.36	-	-

3. Сведения о характеристиках уточняемого земельного участка с кадастровым номером 04:08:070101:333 :

№ п/п	Наименование характеристики земельного участка	Значение характеристики
1	2	3
1.	Адрес земельного участка	-
1.1.	Сведения о местоположении земельного участка (при отсутствии адреса) в структурированном в соответствии с федеральной информационной адресной системой виде	-
1.2.	Дополнительные сведения о местоположении земельного участка	-
2.	Площадь земельного участка ± величина погрешности определения (вычисления) площади (Р ± ΔР), м2	2675 ± 18
3.	Формула, примененная для вычисления предельной погрешности определения площади земельного участка, с подставленными значениями и итоговые (вычисленные) значения (ΔР), м2	ΔР=3.5*Mt*√P=3.5*0,1*√2675=18
4.	Площадь земельного участка согласно сведениям Единого государственного реестра недвижимости (Ркад), м2	2209
5.	Оценка расхождения Р и Ркад (Р - Ркад), м2	466
6.	Предельные минимальный и максимальный размеры земельного участка (Рмин и Рмакс), м2	1000 1800
7.	Вид (виды) разрешенного использования	-
7.1.	Дополнительные сведения об использовании земельного участка	-
8.	Кадастровый или иной государственный учетный номер (инвентарный) здания, сооружения, объекта незавершенного строительства, расположенного на земельном участке	-
9.	Сведения о земельных участках (землях общего пользования, территории общего пользования), посредством которых обеспечивается доступ	Земли общего пользования
10.	Иные сведения	-

4. Пояснения к сведениям об уточняемом земельном участке с кадастровым номером 04:08:070101:333 :

1.	-

Сведения об уточняемых земельных участках

1. Сведения о характерных точках границы уточняемого земельного участка с кадастровым номером 04:08:070101:335 :

Система координат МСК-04, зона 1 **Зона №1**

Обозначение характерных точек границ	Координаты, м				Метод определения координат	Формулы, примененные для расчета средней квадратической погрешности определения координат характерных точек границ (Mt), с подставленными в такие формулы значениями и итоговые (вычисленные) значения Mt, м	Описание закрепления точки
	содержатся в Едином государственном реестре недвижимости		определены в результате выполнения комплексных кадастровых работ				
	X	Y	X	Y			
1	2	3	4	5	6	7	8
555	-	-	458142.42	1335416.61	Метод спутниковых геодезических измерений (определений)	-	-
н1013У	-	-	458146.79	1335416.33	Метод спутниковых геодезических измерений (определений)	-	-
н1014У	-	-	458162.42	1335419.26	Метод спутниковых геодезических измерений (определений)	-	-
н1015У	-	-	458182.81	1335435.03	Метод спутниковых геодезических измерений (определений)	-	-
н1016У	-	-	458199.66	1335448.71	Метод спутниковых геодезических измерений (определений)	-	-
н1017У	-	-	458194.81	1335458.62	Метод спутниковых геодезических измерений (определений)	-	-
н1018У	-	-	458184.03	1335475.83	Метод спутниковых геодезических измерений (определений)	-	-
н1019У	-	-	458173.35	1335483.88	Метод спутниковых геодезических измерений (определений)	-	-
н1020У	-	-	458156.80	1335485.06	Метод спутниковых геодезических измерений (определений)	-	-
556	-	-	458118.90	1335449.70	Метод спутниковых геодезических измерений (определений)	-	-

1. Сведения о характерных точках границы уточняемого земельного участка с кадастровым номером 04:08:070101:335 :

Система координат МСК-04, зона 1 **Зона №1**

Обозначение характерных точек границ	Координаты, м				Метод определения координат	Формулы, примененные для расчета средней квадратической погрешности определения координат характерных точек границ (Mt), с подставленными в такие формулы значениями и итоговые (вычисленные) значения Mt, м	Описание закрепления точки
	содержатся в Едином государственном реестре недвижимости		определены в результате выполнения комплексных кадастровых работ				
	X	Y	X	Y			
1	2	3	4	5	6	7	8
555	-	-	458142.42	1335416.61	Метод спутниковых геодезических измерений (определений)	-	-

2. Сведения о частях границ уточняемого земельного участка с кадастровым номером 04:08:070101:335 :

Обозначение части границ		Горизонтальное проложение (S), м	Описание прохождения части границ	Сведения о согласовании местоположения границ (согласовано/спорное)
от т.	до т.			
1	2	3	4	5
555	н1013У	4.38	-	-
н1013У	н1014У	15.90	-	-
н1014У	н1015У	25.78	-	-
н1015У	н1016У	21.70	-	-
н1016У	н1017У	11.03	-	-
н1017У	н1018У	20.31	-	-
н1018У	н1019У	13.37	-	-
н1019У	н1020У	16.59	-	-
н1020У	556	51.83	-	-
556	555	40.60	-	-

3. Сведения о характеристиках уточняемого земельного участка с кадастровым номером 04:08:070101:335 :

№ п/п	Наименование характеристики земельного участка	Значение характеристики
1	2	3
1.	Адрес земельного участка	-
1.1.	Сведения о местоположении земельного участка (при отсутствии адреса) в структурированном в соответствии с федеральной информационной адресной системой виде	-
1.2.	Дополнительные сведения о местоположении земельного участка	-
2.	Площадь земельного участка ± величина погрешности определения (вычисления) площади (Р ± ΔР), м2	3401 ± 20
3.	Формула, примененная для вычисления предельной погрешности определения площади земельного участка, с подставленными значениями и итоговые (вычисленные) значения (ΔР), м2	$\Delta P=3.5*Mt*\sqrt{P}=3.5*0,1*\sqrt{3401}=20$
4.	Площадь земельного участка согласно сведениям Единого государственного реестра недвижимости (Ркад), м2	2500

3. Сведения о характеристиках уточняемого земельного участка с кадастровым номером 04:08:070101:335 :

№ п/п	Наименование характеристики земельного участка	Значение характеристики
1	**2**	**3**
5.	Оценка расхождения Р и Ркад (Р - Ркад), м2	901
6.	Предельные минимальный и максимальный размеры земельного участка (Рмин и Рмакс), м2	1000 1800
7.	Вид (виды) разрешенного использования	-
7.1.	Дополнительные сведения об использовании земельного участка	-
8.	Кадастровый или иной государственный учетный номер (инвентарный) здания, сооружения, объекта незавершенного строительства, расположенного на земельном участке	-
9.	Сведения о земельных участках (землях общего пользования, территории общего пользования), посредством которых обеспечивается доступ	Земли общего пользования
10.	Иные сведения	-

4. Пояснения к сведениям об уточняемом земельном участке с кадастровым номером 04:08:070101:335 :

1.	-

Сведения об уточняемых земельных участках

1. Сведения о характерных точках границы уточняемого земельного участка с кадастровым номером 04:08:070101:337 :

Система координат МСК-04, зона 1 **Зона №1**

Обозначение характерных точек границ	Координаты, м				Метод определения координат	Формулы, примененные для расчета средней квадратической погрешности определения координат характерных точек границ (Mt), с подставленными в такие формулы значениями и итоговые (вычисленные) значения Mt, м	Описание закрепления точки
	содержатся в Едином государственном реестре недвижимости		определены в результате выполнения комплексных кадастровых работ				
	X	Y	X	Y			
1	2	3	4	5	6	7	8
н1021У	-	-	457404.56	1335099.80	Метод спутниковых геодезических измерений (определений)	-	-
н1022У	-	-	457445.34	1335134.45	Метод спутниковых геодезических измерений (определений)	-	-
н1023У	-	-	457437.70	1335142.87	Метод спутниковых геодезических измерений (определений)	-	-
н1024У	-	-	457438.38	1335145.79	Метод спутниковых геодезических измерений (определений)	-	-
н1025У	-	-	457433.25	1335151.46	Метод спутниковых геодезических измерений (определений)	-	-
н1026У	-	-	457431.50	1335150.37	Метод спутниковых геодезических измерений (определений)	-	-
н1027У	-	-	457424.24	1335163.00	Метод спутниковых геодезических измерений (определений)	-	-
н1028У	-	-	457395.35	1335147.49	Метод спутниковых геодезических измерений (определений)	-	-
н1029У	-	-	457389.56	1335145.24	Метод спутниковых геодезических измерений (определений)	-	-
н1030У	-	-	457369.02	1335130.60	Метод спутниковых геодезических измерений (определений)	-	-

1. Сведения о характерных точках границы уточняемого земельного участка с кадастровым номером 04:08:070101:337 :

Система координат МСК-04, зона 1 **Зона №1**

Обозначение характерных точек границ	Координаты, м				Метод определения координат	Формулы, примененные для расчета средней квадратической погрешности определения координат характерных точек границ (Mt), с подставленными в такие формулы значениями и итоговые (вычисленные) значения Mt, м	Описание закрепления точки
	содержатся в Едином государственном реестре недвижимости		определены в результате выполнения комплексных кадастровых работ				
	X	Y	X	Y			
1	2	3	4	5	6	7	8
н1031У	-	-	457371.00	1335123.94	Метод спутниковых геодезических измерений (определений)	-	-
н1032У	-	-	457387.98	1335100.45	Метод спутниковых геодезических измерений (определений)	-	-
н1033У	-	-	457395.79	1335093.79	Метод спутниковых геодезических измерений (определений)	-	-
н1021У	-	-	457404.56	1335099.80	Метод спутниковых геодезических измерений (определений)	-	-

2. Сведения о частях границ уточняемого земельного участка с кадастровым номером 04:08:070101:337 :

Обозначение части границ		Горизонтальное проложение (S), м	Описание прохождения части границ	Сведения о согласовании местоположения границ (согласовано/спорное)
от т.	до т.			
1	2	3	4	5
н1021У	н1022У	53.51	-	-
н1022У	н1023У	11.37	-	-
н1023У	н1024У	3.00	-	-
н1024У	н1025У	7.65	-	-
н1025У	н1026У	2.06	-	-
н1026У	н1027У	14.57	-	-
н1027У	н1028У	32.79	-	-
н1028У	н1029У	6.21	-	-
н1029У	н1030У	25.22	-	-
н1030У	н1031У	6.95	-	-
н1031У	н1032У	28.98	-	-
н1032У	н1033У	10.26	-	-
н1033У	н1021У	10.63	-	-

3. Сведения о характеристиках уточняемого земельного участка с кадастровым номером 04:08:070101:337 :

№ п/п	Наименование характеристики земельного участка	Значение характеристики
1	**2**	**3**
1.	Адрес земельного участка	-
1.1.	Сведения о местоположении земельного участка (при отсутствии адреса) в структурированном в соответствии с федеральной информационной адресной системой виде	-
1.2.	Дополнительные сведения о местоположении земельного участка	-
2.	Площадь земельного участка ± величина погрешности определения (вычисления) площади (Р ± ΔР), м2	2750 ± 18
3.	Формула, примененная для вычисления предельной погрешности определения площади земельного участка, с подставленными значениями и итоговые (вычисленные) значения (ΔР), м2	ΔР=3.5*Mt*√P=3.5*0,1*√2750=18
4.	Площадь земельного участка согласно сведениям Единого государственного реестра недвижимости (Ркад), м2	2340
5.	Оценка расхождения Р и Ркад (Р - Ркад), м2	410
6.	Предельные минимальный и максимальный размеры земельного участка (Рмин и Рмакс), м2	1000 1800
7.	Вид (виды) разрешенного использования	-
7.1.	Дополнительные сведения об использовании земельного участка	-
8.	Кадастровый или иной государственный учетный номер (инвентарный) здания, сооружения, объекта незавершенного строительства, расположенного на земельном участке	-
9.	Сведения о земельных участках (землях общего пользования, территории общего пользования), посредством которых обеспечивается доступ	Земли общего пользования
10.	Иные сведения	-

4. Пояснения к сведениям об уточняемом земельном участке с кадастровым номером 04:08:070101:337 :

1.	-

Сведения об уточняемых земельных участках

1. Сведения о характерных точках границы уточняемого земельного участка с кадастровым номером 04:08:070101:338 :

Система координат МСК-04, зона 1 **Зона №1**

Обозначение характерных точек границ	Координаты, м				Метод определения координат	Формулы, примененные для расчета средней квадратической погрешности определения координат характерных точек границ (Mt), с подставленными в такие формулы значениями и итоговые (вычисленные) значения Mt, м	Описание закрепления точки
	содержатся в Едином государственном реестре недвижимости		определены в результате выполнения комплексных кадастровых работ				
	X	Y	X	Y			
1	2	3	4	5	6	7	8
н1034У	-	-	457214.92	1335073.78	Метод спутниковых геодезических измерений (определений)	-	-
403	-	-	457225.67	1335090.70	Метод спутниковых геодезических измерений (определений)	-	-
402	-	-	457220.23	1335094.95	Метод спутниковых геодезических измерений (определений)	-	-
401	-	-	457219.24	1335096.25	Метод спутниковых геодезических измерений (определений)	-	-
400	-	-	457215.06	1335097.75	Метод спутниковых геодезических измерений (определений)	-	-
399	-	-	457203.57	1335097.10	Метод спутниковых геодезических измерений (определений)	-	-
н424У	-	-	457172.83	1335074.37	Метод спутниковых геодезических измерений (определений)	-	-
н1035У	-	-	457192.10	1335048.81	Метод спутниковых геодезических измерений (определений)	-	-
н1036У	-	-	457213.58	1335068.21	Метод спутниковых геодезических измерений (определений)	-	-
н1034У	-	-	457214.92	1335073.78	Метод спутниковых геодезических измерений (определений)	-	-

2. Сведения о частях границ уточняемого земельного участка с кадастровым номером 04:08:070101:338 :

Обозначение части границ		Горизонтальное проложение (S), м	Описание прохождения части границ	Сведения о согласовании местоположения границ (согласовано/спорное)
от т.	до т.			
1	2	3	4	5
н1034У	403	20.05	-	-
403	402	6.90	-	-
402	401	1.63	-	-
401	400	4.44	-	-
400	399	11.51	-	-
399	н424У	38.23	-	-
н424У	н1035У	32.01	-	-
н1035У	н1036У	28.94	-	-
н1036У	н1034У	5.73	-	-

3. Сведения о характеристиках уточняемого земельного участка с кадастровым номером 04:08:070101:338 :

№ п/п	Наименование характеристики земельного участка	Значение характеристики
1	2	3
1.	Адрес земельного участка	-
1.1.	Сведения о местоположении земельного участка (при отсутствии адреса) в структурированном в соответствии с федеральной информационной адресной системой виде	-
1.2.	Дополнительные сведения о местоположении земельного участка	-
2.	Площадь земельного участка ± величина погрешности определения (вычисления) площади (Р ± ΔР), м2	1337 ± 13
3.	Формула, примененная для вычисления предельной погрешности определения площади земельного участка, с подставленными значениями и итоговые (вычисленные) значения (ΔР), м2	ΔР=3.5*Mt*√P=3.5*0,1*√1337=13
4.	Площадь земельного участка согласно сведениям Единого государственного реестра недвижимости (Ркад), м2	900
5.	Оценка расхождения Р и Ркад (Р - Ркад), м2	437
6.	Предельные минимальный и максимальный размеры земельного участка (Рмин и Рмакс), м2	1000 1800
7.	Вид (виды) разрешенного использования	-
7.1.	Дополнительные сведения об использовании земельного участка	-
8.	Кадастровый или иной государственный учетный номер (инвентарный) здания, сооружения, объекта незавершенного строительства, расположенного на земельном участке	-
9.	Сведения о земельных участках (землях общего пользования, территории общего пользования), посредством которых обеспечивается доступ	Земли общего пользования
10.	Иные сведения	-

4. Пояснения к сведениям об уточняемом земельном участке с кадастровым номером 04:08:070101:338 :

1.	-

Сведения об уточняемых земельных участках

1. Сведения о характерных точках границы уточняемого земельного участка с кадастровым номером 04:08:070101:340 :

Система координат МСК-04, зона 1 **Зона №1**

Обозначение характерных точек границ	Координаты, м				Метод определения координат	Формулы, примененные для расчета средней квадратической погрешности определения координат характерных точек границ (Mt), с подставленными в такие формулы значениями и итоговые (вычисленные) значения Mt, м	Описание закрепления точки
	содержатся в Едином государственном реестре недвижимости		определены в результате выполнения комплексных кадастровых работ				
	X	Y	X	Y			
1	2	3	4	5	6	7	8
1769	-	-	457462.79	1335068.08	Метод спутниковых геодезических измерений (определений)	-	-
н995У	-	-	457470.39	1335069.41	Метод спутниковых геодезических измерений (определений)	-	-
325	-	-	457489.12	1335074.26	Метод спутниковых геодезических измерений (определений)	-	-
н723У	-	-	457513.75	1335081.22	Метод спутниковых геодезических измерений (определений)	-	-
324	-	-	457521.31	1335083.99	Метод спутниковых геодезических измерений (определений)	-	-
323	-	-	457533.32	1335091.21	Метод спутниковых геодезических измерений (определений)	-	-
н1037У	-	-	457531.20	1335094.94	Метод спутниковых геодезических измерений (определений)	-	-
н1038У	-	-	457521.40	1335119.45	Метод спутниковых геодезических измерений (определений)	-	-
н1039У	-	-	457459.33	1335087.58	Метод спутниковых геодезических измерений (определений)	-	-
1770	-	-	457455.31	1335085.34	Метод спутниковых геодезических измерений (определений)	-	-

1. Сведения о характерных точках границы уточняемого земельного участка с кадастровым номером 04:08:070101:340 :

Система координат МСК-04, зона 1 **Зона №1**

Обозначение характерных точек границ	Координаты, м				Метод определения координат	Формулы, примененные для расчета средней квадратической погрешности определения координат характерных точек границ (Mt), с подставленными в такие формулы значениями и итоговые (вычисленные) значения Mt, м	Описание закрепления точки
	содержатся в Едином государственном реестре недвижимости		определены в результате выполнения комплексных кадастровых работ				
	X	Y	X	Y			
1	2	3	4	5	6	7	8
1769	-	-	457462.79	1335068.08	Метод спутниковых геодезических измерений (определений)	-	-

2. Сведения о частях границ уточняемого земельного участка с кадастровым номером 04:08:070101:340 :

Обозначение части границ		Горизонтальное проложение (S), м	Описание прохождения части границ	Сведения о согласовании местоположения границ (согласовано/спорное)
от т.	до т.			
1	2	3	4	5
1769	н995У	7.72	-	-
н995У	325	19.35	-	-
325	н723У	25.59	-	-
н723У	324	8.05	-	-
324	323	14.01	-	-
323	н1037У	4.29	-	-
н1037У	н1038У	26.40	-	-
н1038У	н1039У	69.77	-	-
н1039У	1770	4.60	-	-
1770	1769	18.81	-	-

3. Сведения о характеристиках уточняемого земельного участка с кадастровым номером 04:08:070101:340 :

№ п/п	Наименование характеристики земельного участка	Значение характеристики
1	2	3
1.	Адрес земельного участка	-
1.1.	Сведения о местоположении земельного участка (при отсутствии адреса) в структурированном в соответствии с федеральной информационной адресной системой виде	-
1.2.	Дополнительные сведения о местоположении земельного участка	-
2.	Площадь земельного участка ± величина погрешности определения (вычисления) площади (P ± ΔP), м2	1988 ± 16
3.	Формула, примененная для вычисления предельной погрешности определения площади земельного участка, с подставленными значениями и итоговые (вычисленные) значения (ΔP), м2	$\Delta P=3.5*Mt*\sqrt{P}=3.5*0,1*\sqrt{1988}=16$
4.	Площадь земельного участка согласно сведениям Единого государственного реестра недвижимости (Ркад), м2	1800

3. Сведения о характеристиках уточняемого земельного участка с кадастровым номером 04:08:070101:340 :

№ п/п	Наименование характеристики земельного участка	Значение характеристики
1	**2**	**3**
5.	Оценка расхождения Р и Ркад (Р - Ркад), м2	188
6.	Предельные минимальный и максимальный размеры земельного участка (Рмин и Рмакс), м2	1000 1800
7.	Вид (виды) разрешенного использования	-
7.1.	Дополнительные сведения об использовании земельного участка	-
8.	Кадастровый или иной государственный учетный номер (инвентарный) здания, сооружения, объекта незавершенного строительства, расположенного на земельном участке	-
9.	Сведения о земельных участках (землях общего пользования, территории общего пользования), посредством которых обеспечивается доступ	Земли общего пользования
10.	Иные сведения	-

4. Пояснения к сведениям об уточняемом земельном участке с кадастровым номером 04:08:070101:340 :

1.	-

Сведения об уточняемых земельных участках

1. Сведения о характерных точках границы уточняемого земельного участка с кадастровым номером 04:08:070101:345 :

Система координат МСК-04, зона 1 **Зона №1**

Обозначение характерных точек границ	Координаты, м				Метод определения координат	Формулы, примененные для расчета средней квадратической погрешности определения координат характерных точек границ (Mt), с подставленными в такие формулы значениями и итоговые (вычисленные) значения Mt, м	Описание закрепления точки
	содержатся в Едином государственном реестре недвижимости		определены в результате выполнения комплексных кадастровых работ				
	X	Y	X	Y			
1	2	3	4	5	6	7	8
н1040У	-	-	457938.26	1335381.74	Метод спутниковых геодезических измерений (определений)	-	-
н1041У	-	-	457949.96	1335383.73	Метод спутниковых геодезических измерений (определений)	-	-
н1042У	-	-	457964.47	1335393.00	Метод спутниковых геодезических измерений (определений)	-	-
н1043У	-	-	457967.89	1335397.80	Метод спутниковых геодезических измерений (определений)	0.10	-
н1044У	-	-	457972.38	1335404.59	Метод спутниковых геодезических измерений (определений)	0.10	-
н671У	-	-	457981.23	1335410.56	Метод спутниковых геодезических измерений (определений)	-	-
н692У	-	-	457979.51	1335414.96	Метод спутниковых геодезических измерений (определений)	-	-
н691У	-	-	457979.03	1335416.00	Метод спутниковых геодезических измерений (определений)	-	-
н690У	-	-	457974.83	1335423.80	Метод спутниковых геодезических измерений (определений)	-	-
н689У	-	-	457971.36	1335430.48	Метод спутниковых геодезических измерений (определений)	-	-

1. Сведения о характерных точках границы уточняемого земельного участка с кадастровым номером 04:08:070101:345 :

Система координат МСК-04, зона 1 **Зона №1**

Обозначение характерных точек границ	Координаты, м				Метод определения координат	Формулы, примененные для расчета средней квадратической погрешности определения координат характерных точек границ (Mt), с подставленными в такие формулы значениями и итоговые (вычисленные) значения Mt, м	Описание закрепления точки
	содержатся в Едином государственном реестре недвижимости		определены в результате выполнения комплексных кадастровых работ				
	X	Y	X	Y			
1	2	3	4	5	6	7	8
н688У	-	-	457957.62	1335458.39	Метод спутниковых геодезических измерений (определений)	-	-
н687У	-	-	457950.70	1335461.24	Метод спутниковых геодезических измерений (определений)	-	-
н686У	-	-	457948.58	1335464.56	Метод спутниковых геодезических измерений (определений)	-	-
н809У	-	-	457922.83	1335446.35	Метод спутниковых геодезических измерений (определений)	-	-
н808У	-	-	457930.38	1335437.25	Метод спутниковых геодезических измерений (определений)	-	-
н807У	-	-	457943.69	1335415.97	Метод спутниковых геодезических измерений (определений)	-	-
н806У	-	-	457950.27	1335402.17	Метод спутниковых геодезических измерений (определений)	-	-
н805У	-	-	457952.50	1335394.94	Метод спутниковых геодезических измерений (определений)	-	-
н818У	-	-	457939.42	1335389.00	Метод спутниковых геодезических измерений (определений)	-	-
н817У	-	-	457936.82	1335386.17	Метод спутниковых геодезических измерений (определений)	-	-
н816У	-	-	457936.81	1335385.00	Метод спутниковых геодезических измерений (определений)	-	-

1. Сведения о характерных точках границы уточняемого земельного участка с кадастровым номером 04:08:070101:345 :

Система координат МСК-04, зона 1 **Зона №1**

Обозначение характерных точек границ	Координаты, м				Метод определения координат	Формулы, примененные для расчета средней квадратической погрешности определения координат характерных точек границ (Mt), с подставленными в такие формулы значениями и итоговые (вычисленные) значения Mt, м	Описание закрепления точки
	содержатся в Едином государственном реестре недвижимости		определены в результате выполнения комплексных кадастровых работ				
	X	Y	X	Y			
1	2	3	4	5	6	7	8
н1040У	-	-	457938.26	1335381.74	Метод спутниковых геодезических измерений (определений)	-	-

2. Сведения о частях границ уточняемого земельного участка с кадастровым номером 04:08:070101:345 :

Обозначение части границ		Горизонтальное проложение (S), м	Описание прохождения части границ	Сведения о согласовании местоположения границ (согласовано/спорное)
от т.	до т.			
1	2	3	4	5
н1040У	н1041У	11.87	-	-
н1041У	н1042У	17.22	-	-
н1042У	н1043У	5.89	-	-
н1043У	н1044У	8.14	-	-
н1044У	н671У	10.68	-	-
н671У	н692У	4.72	-	-
н692У	н691У	1.15	-	-
н691У	н690У	8.86	-	-
н690У	н689У	7.53	-	-
н689У	н688У	31.11	-	-
н688У	н687У	7.48	-	-
н687У	н686У	3.94	-	-
н686У	н809У	31.54	-	-
н809У	н808У	11.82	-	-
н808У	н807У	25.10	-	-
н807У	н806У	15.29	-	-
н806У	н805У	7.57	-	-
н805У	н818У	14.37	-	-
н818У	н817У	3.84	-	-
н817У	н816У	1.17	-	-
н816У	н1040У	3.57	-	-

3. Сведения о характеристиках уточняемого земельного участка с кадастровым номером 04:08:070101:345 :

№ п/п	Наименование характеристики земельного участка	Значение характеристики
1	**2**	**3**
1.	Адрес земельного участка	-
1.1.	Сведения о местоположении земельного участка (при отсутствии адреса) в структурированном в соответствии с федеральной информационной адресной системой виде	-
1.2.	Дополнительные сведения о местоположении земельного участка	-
2.	Площадь земельного участка ± величина погрешности определения (вычисления) площади (Р ± ΔР), м2	2267 ± 17
3.	Формула, примененная для вычисления предельной погрешности определения площади земельного участка, с подставленными значениями и итоговые (вычисленные) значения (ΔР), м2	ΔР=3.5*Mt*√P=3.5*0,1*√2267=17
4.	Площадь земельного участка согласно сведениям Единого государственного реестра недвижимости (Ркад), м2	2267
5.	Оценка расхождения Р и Ркад (Р - Ркад), м2	-
6.	Предельные минимальный и максимальный размеры земельного участка (Рмин и Рмакс), м2	1000 1800
7.	Вид (виды) разрешенного использования	-
7.1.	Дополнительные сведения об использовании земельного участка	-
8.	Кадастровый или иной государственный учетный номер (инвентарный) здания, сооружения, объекта незавершенного строительства, расположенного на земельном участке	-
9.	Сведения о земельных участках (землях общего пользования, территории общего пользования), посредством которых обеспечивается доступ	Земли общего пользования
10.	Иные сведения	-

4. Пояснения к сведениям об уточняемом земельном участке с кадастровым номером 04:08:070101:345 :

1.	-

Сведения об уточняемых земельных участках

1. Сведения о характерных точках границы уточняемого земельного участка с кадастровым номером 04:08:070101:347 :

Система координат МСК-04, зона 1 **Зона №1**

Обозначение характерных точек границ	Координаты, м				Метод определения координат	Формулы, примененные для расчета средней квадратической погрешности определения координат характерных точек границ (Mt), с подставленными в такие формулы значениями и итоговые (вычисленные) значения Mt, м	Описание закрепления точки
	содержатся в Едином государственном реестре недвижимости		определены в результате выполнения комплексных кадастровых работ				
	X	Y	X	Y			
1	2	3	4	5	6	7	8
258	-	-	458044.95	1335325.67	Метод спутниковых геодезических измерений (определений)	-	-
257	-	-	458065.73	1335348.47	Метод спутниковых геодезических измерений (определений)	-	-
547	-	-	458054.23	1335366.72	Метод спутниковых геодезических измерений (определений)	-	-
560	-	-	458049.44	1335374.83	Метод спутниковых геодезических измерений (определений)	-	-
559	-	-	458045.80	1335387.19	Метод спутниковых геодезических измерений (определений)	-	-
н1045У	-	-	458041.76	1335389.05	Метод спутниковых геодезических измерений (определений)	-	-
н1046У	-	-	458005.79	1335371.13	Метод спутниковых геодезических измерений (определений)	-	-
н1047У	-	-	457991.40	1335354.99	Метод спутниковых геодезических измерений (определений)	-	-
н1048У	-	-	457997.47	1335339.63	Метод спутниковых геодезических измерений (определений)	-	-
н321У	-	-	457996.80	1335339.10	Метод спутниковых геодезических измерений (определений)	-	-

1. Сведения о характерных точках границы уточняемого земельного участка с кадастровым номером 04:08:070101:347 :

Система координат МСК-04, зона 1 **Зона №1**

Обозначение характерных точек границ	Координаты, м				Метод определения координат	Формулы, примененные для расчета средней квадратической погрешности определения координат характерных точек границ (Mt), с подставленными в такие формулы значениями и итоговые (вычисленные) значения Mt, м	Описание закрепления точки
	содержатся в Едином государственном реестре недвижимости		определены в результате выполнения комплексных кадастровых работ				
	X	Y	X	Y			
1	2	3	4	5	6	7	8
н320У	-	-	457997.85	1335337.41	Метод спутниковых геодезических измерений (определений)	-	-
н319У	-	-	458003.44	1335328.98	Метод спутниковых геодезических измерений (определений)	-	-
н318У	-	-	458015.29	1335311.90	Метод спутниковых геодезических измерений (определений)	-	-
535	-	-	458037.64	1335329.55	Метод спутниковых геодезических измерений (определений)	-	-
258	-	-	458044.95	1335325.67	Метод спутниковых геодезических измерений (определений)	-	-

2. Сведения о частях границ уточняемого земельного участка с кадастровым номером 04:08:070101:347 :

Обозначение части границ		Горизонтальное проложение (S), м	Описание прохождения части границ	Сведения о согласовании местоположения границ (согласовано/спорное)
от т.	до т.			
1	2	3	4	5
258	257	30.85	-	-
257	547	21.57	-	-
547	560	9.42	-	-
560	559	12.88	-	-
559	н1045У	4.45	-	-
н1045У	н1046У	40.19	-	-
н1046У	н1047У	21.62	-	-
н1047У	н1048У	16.52	-	-
н1048У	н321У	0.85	-	-
н321У	н320У	1.99	-	-
н320У	н319У	10.11	-	-
н319У	н318У	20.79	-	-
н318У	535	28.48	-	-

2. Сведения о частях границ уточняемого земельного участка с кадастровым номером 04:08:070101:347 :

Обозначение части границ		Горизонтальное проложение (S), м	Описание прохождения части границ	Сведения о согласовании местоположения границ (согласовано/спорное)
от т.	до т.			
1	2	3	4	5
535	258	8.28	-	-

3. Сведения о характеристиках уточняемого земельного участка с кадастровым номером 04:08:070101:347 :

№ п/п	Наименование характеристики земельного участка	Значение характеристики
1	2	3
1.	Адрес земельного участка	-
1.1.	Сведения о местоположении земельного участка (при отсутствии адреса) в структурированном в соответствии с федеральной информационной адресной системой виде	-
1.2.	Дополнительные сведения о местоположении земельного участка	-
2.	Площадь земельного участка ± величина погрешности определения (вычисления) площади (Р ± ΔР), м2	3276 ± 20
3.	Формула, примененная для вычисления предельной погрешности определения площади земельного участка, с подставленными значениями и итоговые (вычисленные) значения (ΔР), м2	ΔР=3.5*Mt*√P=3.5*0,1*√3276=20
4.	Площадь земельного участка согласно сведениям Единого государственного реестра недвижимости (Ркад), м2	2600
5.	Оценка расхождения Р и Ркад (Р - Ркад), м2	676
6.	Предельные минимальный и максимальный размеры земельного участка (Рмин и Рмакс), м2	1000 1800
7.	Вид (виды) разрешенного использования	-
7.1.	Дополнительные сведения об использовании земельного участка	-
8.	Кадастровый или иной государственный учетный номер (инвентарный) здания, сооружения, объекта незавершенного строительства, расположенного на земельном участке	-
9.	Сведения о земельных участках (землях общего пользования, территории общего пользования), посредством которых обеспечивается доступ	Земли общего пользования
10.	Иные сведения	-

4. Пояснения к сведениям об уточняемом земельном участке с кадастровым номером 04:08:070101:347 :

1.	-

Сведения об уточняемых земельных участках

1. Сведения о характерных точках границы уточняемого земельного участка с кадастровым номером 04:08:070101:349 :

Система координат МСК-04, зона 1 **Зона №1**

Обозначение характерных точек границ	Координаты, м				Метод определения координат	Формулы, примененные для расчета средней квадратической погрешности определения координат характерных точек границ (Mt), с подставленными в такие формулы значениями и итоговые (вычисленные) значения Mt, м	Описание закрепления точки
	содержатся в Едином государственном реестре недвижимости		определены в результате выполнения комплексных кадастровых работ				
	X	Y	X	Y			
1	2	3	4	5	6	7	8
н1049У	-	-	457168.37	1334836.82	Метод спутниковых геодезических измерений (определений)	-	-
н1050У	-	-	457164.11	1334845.89	Метод спутниковых геодезических измерений (определений)	-	-
н1051У	-	-	457152.00	1334840.46	Метод спутниковых геодезических измерений (определений)	-	-
н1052У	-	-	457155.76	1334831.24	Метод спутниковых геодезических измерений (определений)	-	-
н1049У	-	-	457168.37	1334836.82	Метод спутниковых геодезических измерений (определений)	-	-

2. Сведения о частях границ уточняемого земельного участка с кадастровым номером 04:08:070101:349 :

Обозначение части границ		Горизонтальное проложение (S), м	Описание прохождения части границ	Сведения о согласовании местоположения границ (согласовано/спорное)
от т.	до т.			
1	2	3	4	5
н1049У	н1050У	10.02	-	-
н1050У	н1051У	13.27	-	-
н1051У	н1052У	9.96	-	-
н1052У	н1049У	13.79	-	-

3. Сведения о характеристиках уточняемого земельного участка с кадастровым номером 04:08:070101:349 :

№ п/п	Наименование характеристики земельного участка	Значение характеристики
1	2	3
1.	Адрес земельного участка	-

3. Сведения о характеристиках уточняемого земельного участка с кадастровым номером 04:08:070101:349 :

№ п/п	Наименование характеристики земельного участка	Значение характеристики
1	2	3
1.1.	Сведения о местоположении земельного участка (при отсутствии адреса) в структурированном в соответствии с федеральной информационной адресной системой виде	-
1.2.	Дополнительные сведения о местоположении земельного участка	-
2.	Площадь земельного участка ± величина погрешности определения (вычисления) площади (Р ± ΔР), м2	135 ± 4
3.	Формула, примененная для вычисления предельной погрешности определения площади земельного участка, с подставленными значениями и итоговые (вычисленные) значения (ΔР), м2	ΔР=3.5*Mt*√P=3.5*0,1*√135=4
4.	Площадь земельного участка согласно сведениям Единого государственного реестра недвижимости (Ркад), м2	130
5.	Оценка расхождения Р и Ркад (Р - Ркад), м2	5
6.	Предельные минимальный и максимальный размеры земельного участка (Рмин и Рмакс), м2	- -
7.	Вид (виды) разрешенного использования	-
7.1.	Дополнительные сведения об использовании земельного участка	-
8.	Кадастровый или иной государственный учетный номер (инвентарный) здания, сооружения, объекта незавершенного строительства, расположенного на земельном участке	-
9.	Сведения о земельных участках (землях общего пользования, территории общего пользования), посредством которых обеспечивается доступ	Земли общего пользования
10.	Иные сведения	Уточняемый земельный участок имеет разрешенное использование - для размещения ремонтной мастерской. Для данного вида разрешенного использования предельные размеры не установлены.

4. Пояснения к сведениям об уточняемом земельном участке с кадастровым номером 04:08:070101:349 :

1.	-

Сведения об уточняемых земельных участках

1. Сведения о характерных точках границы уточняемого земельного участка с кадастровым номером 04:08:070101:353 :

Система координат МСК-04, зона 1 **Зона №1**

Обозначение характерных точек границ	Координаты, м				Метод определения координат	Формулы, примененные для расчета средней квадратической погрешности определения координат характерных точек границ (Mt), с подставленными в такие формулы значениями и итоговые (вычисленные) значения Mt, м	Описание закрепления точки
	содержатся в Едином государственном реестре недвижимости		определены в результате выполнения комплексных кадастровых работ				
	X	Y	X	Y			
1	2	3	4	5	6	7	8
н1053У	-	-	457374.31	1334493.26	Метод спутниковых геодезических измерений (определений)	-	-
н1054У	-	-	457383.14	1334502.34	Метод спутниковых геодезических измерений (определений)	-	-
н1055У	-	-	457383.27	1334504.91	Метод спутниковых геодезических измерений (определений)	-	-
н1056У	-	-	457378.38	1334510.19	Метод спутниковых геодезических измерений (определений)	-	-
н1057У	-	-	457340.14	1334550.26	Метод спутниковых геодезических измерений (определений)	-	-
1802	-	-	457329.26	1334539.79	Метод спутниковых геодезических измерений (определений)	-	-
1801	-	-	457332.07	1334536.94	Метод спутниковых геодезических измерений (определений)	-	-
1800	-	-	457336.49	1334531.65	Метод спутниковых геодезических измерений (определений)	-	-
1799	-	-	457342.31	1334526.16	Метод спутниковых геодезических измерений (определений)	-	-
1798	-	-	457372.92	1334492.90	Метод спутниковых геодезических измерений (определений)	-	-

1. Сведения о характерных точках границы уточняемого земельного участка с кадастровым номером 04:08:070101:353 :

Система координат МСК-04, зона 1 **Зона №1**

Обозначение характерных точек границ	Координаты, м				Метод определения координат	Формулы, примененные для расчета средней квадратической погрешности определения координат характерных точек границ (Mt), с подставленными в такие формулы значениями и итоговые (вычисленные) значения Mt, м	Описание закрепления точки
	содержатся в Едином государственном реестре недвижимости		определены в результате выполнения комплексных кадастровых работ				
	X	Y	X	Y			
1	2	3	4	5	6	7	8
н1053У	-	-	457374.31	1334493.26	Метод спутниковых геодезических измерений (определений)	-	-

2. Сведения о частях границ уточняемого земельного участка с кадастровым номером 04:08:070101:353 :

Обозначение части границ		Горизонтальное проложение (S), м	Описание прохождения части границ	Сведения о согласовании местоположения границ (согласовано/спорное)
от т.	до т.			
1	2	3	4	5
н1053У	н1054У	12.67	-	-
н1054У	н1055У	2.57	-	-
н1055У	н1056У	7.20	-	-
н1056У	н1057У	55.39	-	-
н1057У	1802	15.10	-	-
1802	1801	4.00	-	-
1801	1800	6.89	-	-
1800	1799	8.00	-	-
1799	1798	45.20	-	-
1798	н1053У	1.44	-	-

3. Сведения о характеристиках уточняемого земельного участка с кадастровым номером 04:08:070101:353 :

№ п/п	Наименование характеристики земельного участка	Значение характеристики
1	2	3
1.	Адрес земельного участка	-
1.1.	Сведения о местоположении земельного участка (при отсутствии адреса) в структурированном в соответствии с федеральной информационной адресной системой виде	-
1.2.	Дополнительные сведения о местоположении земельного участка	-
2.	Площадь земельного участка ± величина погрешности определения (вычисления) площади (P ± ΔP), м2	992 ± 11
3.	Формула, примененная для вычисления предельной погрешности определения площади земельного участка, с подставленными значениями и итоговые (вычисленные) значения (ΔP), м2	ΔP=3.5*Mt*√P=3.5*0,1*√992=11
4.	Площадь земельного участка согласно сведениям Единого государственного реестра недвижимости (Ркад), м2	800

3. Сведения о характеристиках уточняемого земельного участка с кадастровым номером 04:08:070101:353 :

№ п/п	Наименование характеристики земельного участка	Значение характеристики
1	**2**	**3**
5.	Оценка расхождения Р и Ркад (Р - Ркад), м2	192
6.	Предельные минимальный и максимальный размеры земельного участка (Рмин и Рмакс), м2	1000 1800
7.	Вид (виды) разрешенного использования	-
7.1.	Дополнительные сведения об использовании земельного участка	-
8.	Кадастровый или иной государственный учетный номер (инвентарный) здания, сооружения, объекта незавершенного строительства, расположенного на земельном участке	-
9.	Сведения о земельных участках (землях общего пользования, территории общего пользования), посредством которых обеспечивается доступ	Земли общего пользования
10.	Иные сведения	-

4. Пояснения к сведениям об уточняемом земельном участке с кадастровым номером 04:08:070101:353 :

1.	-

Сведения об уточняемых земельных участках

1. Сведения о характерных точках границы уточняемого земельного участка с кадастровым номером 04:08:070101:355 :

Система координат МСК-04, зона 1 **Зона №1**

Обозначение характерных точек границ	Координаты, м				Метод определения координат	Формулы, примененные для расчета средней квадратической погрешности определения координат характерных точек границ (Mt), с подставленными в такие формулы значениями и итоговые (вычисленные) значения Mt, м	Описание закрепления точки
	содержатся в Едином государственном реестре недвижимости		определены в результате выполнения комплексных кадастровых работ				
	X	Y	X	Y			
1	2	3	4	5	6	7	8
н1058У	-	-	457394.97	1334515.19	Метод спутниковых геодезических измерений (определений)	-	-
н1059У	-	-	457390.11	1334519.26	Метод спутниковых геодезических измерений (определений)	-	-
н1060У	-	-	457385.34	1334524.81	Метод спутниковых геодезических измерений (определений)	-	-
н1061У	-	-	457381.08	1334529.87	Метод спутниковых геодезических измерений (определений)	-	-
н1062У	-	-	457380.52	1334529.69	Метод спутниковых геодезических измерений (определений)	-	-
н1063У	-	-	457374.90	1334535.23	Метод спутниковых геодезических измерений (определений)	-	-
н1064У	-	-	457369.94	1334540.85	Метод спутниковых геодезических измерений (определений)	-	-
н1065У	-	-	457359.04	1334552.04	Метод спутниковых геодезических измерений (определений)	-	-
н1066У	-	-	457355.64	1334556.06	Метод спутниковых геодезических измерений (определений)	-	-
н1067У	-	-	457351.02	1334560.58	Метод спутниковых геодезических измерений (определений)	-	-

1. Сведения о характерных точках границы уточняемого земельного участка с кадастровым номером 04:08:070101:355 :

Система координат МСК-04, зона 1 **Зона №1**

Обозначение характерных точек границ	Координаты, м				Метод определения координат	Формулы, примененные для расчета средней квадратической погрешности определения координат характерных точек границ (Mt), с подставленными в такие формулы значениями и итоговые (вычисленные) значения Mt, м	Описание закрепления точки
	содержатся в Едином государственном реестре недвижимости		определены в результате выполнения комплексных кадастровых работ				
	X	Y	X	Y			
1	2	3	4	5	6	7	8
н1068У	-	-	457348.57	1334558.05	Метод спутниковых геодезических измерений (определений)	-	-
н1057У	-	-	457340.14	1334550.26	Метод спутниковых геодезических измерений (определений)	-	-
н1056У	-	-	457378.38	1334510.19	Метод спутниковых геодезических измерений (определений)	-	-
н1055У	-	-	457383.27	1334504.91	Метод спутниковых геодезических измерений (определений)	-	-
н1069У	-	-	457388.56	1334509.96	Метод спутниковых геодезических измерений (определений)	-	-
н1070У	-	-	457391.85	1334511.76	Метод спутниковых геодезических измерений (определений)	-	-
н1058У	-	-	457394.97	1334515.19	Метод спутниковых геодезических измерений (определений)	-	-

2. Сведения о частях границ уточняемого земельного участка с кадастровым номером 04:08:070101:355 :

Обозначение части границ		Горизонтальное проложение (S), м	Описание прохождения части границ	Сведения о согласовании местоположения границ (согласовано/спорное)
от т.	до т.			
1	2	3	4	5
н1058У	н1059У	6.34	-	-
н1059У	н1060У	7.32	-	-
н1060У	н1061У	6.61	-	-
н1061У	н1062У	0.59	-	-
н1062У	н1063У	7.89	-	-
н1063У	н1064У	7.50	-	-
н1064У	н1065У	15.62	-	-

2. Сведения о частях границ уточняемого земельного участка с кадастровым номером 04:08:070101:355 :

Обозначение части границ		Горизонтальное проложение (S), м	Описание прохождения части границ	Сведения о согласовании местоположения границ (согласовано/спорное)
от т.	до т.			
1	2	3	4	5
н1065У	н1066У	5.27	-	-
н1066У	н1067У	6.46	-	-
н1067У	н1068У	3.52	-	-
н1068У	н1057У	11.48	-	-
н1057У	н1056У	55.39	-	-
н1056У	н1055У	7.20	-	-
н1055У	н1069У	7.31	-	-
н1069У	н1070У	3.75	-	-
н1070У	н1058У	4.64	-	-

3. Сведения о характеристиках уточняемого земельного участка с кадастровым номером 04:08:070101:355 :

№ п/п	Наименование характеристики земельного участка	Значение характеристики
1	2	3
1.	Адрес земельного участка	-
1.1.	Сведения о местоположении земельного участка (при отсутствии адреса) в структурированном в соответствии с федеральной информационной адресной системой виде	-
1.2.	Дополнительные сведения о местоположении земельного участка	-
2.	Площадь земельного участка ± величина погрешности определения (вычисления) площади (Р ± ΔР), м2	945 ± 11
3.	Формула, примененная для вычисления предельной погрешности определения площади земельного участка, с подставленными значениями и итоговые (вычисленные) значения (ΔР), м2	ΔР=3.5*Mt*√P=3.5*0,1*√945=11
4.	Площадь земельного участка согласно сведениям Единого государственного реестра недвижимости (Ркад), м2	700
5.	Оценка расхождения Р и Ркад (Р - Ркад), м2	245
6.	Предельные минимальный и максимальный размеры земельного участка (Рмин и Рмакс), м2	1000 1800
7.	Вид (виды) разрешенного использования	-
7.1.	Дополнительные сведения об использовании земельного участка	-
8.	Кадастровый или иной государственный учетный номер (инвентарный) здания, сооружения, объекта незавершенного строительства, расположенного на земельном участке	-
9.	Сведения о земельных участках (землях общего пользования, территории общего пользования), посредством которых обеспечивается доступ	Земли общего пользования
10.	Иные сведения	-

4. Пояснения к сведениям об уточняемом земельном участке с кадастровым номером 04:08:070101:355 :

1.	-

Сведения об уточняемых земельных участках

1. Сведения о характерных точках границы уточняемого земельного участка с кадастровым номером 04:08:070101:356 :

Система координат МСК-04, зона 1 **Зона №1**

Обозначение характерных точек границ	Координаты, м				Метод определения координат	Формулы, примененные для расчета средней квадратической погрешности определения координат характерных точек границ (Mt), с подставленными в такие формулы значениями и итоговые (вычисленные) значения Mt, м	Описание закрепления точки
	содержатся в Едином государственном реестре недвижимости		определены в результате выполнения комплексных кадастровых работ				
	X	Y	X	Y			
1	2	3	4	5	6	7	8
н521У	-	-	457405.28	1334524.85	Метод спутниковых геодезических измерений (определений)	-	-
н531У	-	-	457360.65	1334570.72	Метод спутниковых геодезических измерений (определений)	-	-
н1067У	-	-	457351.02	1334560.58	Метод спутниковых геодезических измерений (определений)	-	-
н1066У	-	-	457355.64	1334556.06	Метод спутниковых геодезических измерений (определений)	-	-
н1065У	-	-	457359.04	1334552.04	Метод спутниковых геодезических измерений (определений)	-	-
н1064У	-	-	457369.94	1334540.85	Метод спутниковых геодезических измерений (определений)	-	-
н1063У	-	-	457374.90	1334535.23	Метод спутниковых геодезических измерений (определений)	-	-
н1062У	-	-	457380.52	1334529.69	Метод спутниковых геодезических измерений (определений)	-	-
н1061У	-	-	457381.08	1334529.87	Метод спутниковых геодезических измерений (определений)	-	-
н1060У	-	-	457385.34	1334524.81	Метод спутниковых геодезических измерений (определений)	-	-

1. Сведения о характерных точках границы уточняемого земельного участка с кадастровым номером 04:08:070101:356 :

Система координат МСК-04, зона 1 **Зона №1**

Обозначение характерных точек границ	Координаты, м				Метод определения координат	Формулы, примененные для расчета средней квадратической погрешности определения координат характерных точек границ (Mt), с подставленными в такие формулы значениями и итоговые (вычисленные) значения Mt, м	Описание закрепления точки
	содержатся в Едином государственном реестре недвижимости		определены в результате выполнения комплексных кадастровых работ				
	X	Y	X	Y			
1	2	3	4	5	6	7	8
н1059У	-	-	457390.11	1334519.26	Метод спутниковых геодезических измерений (определений)	-	-
н1058У	-	-	457394.97	1334515.19	Метод спутниковых геодезических измерений (определений)	-	-
н521У	-	-	457405.28	1334524.85	Метод спутниковых геодезических измерений (определений)	-	-

2. Сведения о частях границ уточняемого земельного участка с кадастровым номером 04:08:070101:356 :

Обозначение части границ		Горизонтальное проложение (S), м	Описание прохождения части границ	Сведения о согласовании местоположения границ (согласовано/спорное)
от т.	до т.			
1	2	3	4	5
н521У	н531У	64.00	-	-
н531У	н1067У	13.98	-	-
н1067У	н1066У	6.46	-	-
н1066У	н1065У	5.27	-	-
н1065У	н1064У	15.62	-	-
н1064У	н1063У	7.50	-	-
н1063У	н1062У	7.89	-	-
н1062У	н1061У	0.59	-	-
н1061У	н1060У	6.61	-	-
н1060У	н1059У	7.32	-	-
н1059У	н1058У	6.34	-	-
н1058У	н521У	14.13	-	-

3. Сведения о характеристиках уточняемого земельного участка с кадастровым номером 04:08:070101:356 :

№ п/п	Наименование характеристики земельного участка	Значение характеристики
1	2	3
1.	Адрес земельного участка	-

3. Сведения о характеристиках уточняемого земельного участка с кадастровым номером 04:08:070101:356 :

№ п/п	Наименование характеристики земельного участка	Значение характеристики
1	2	3
1.1.	Сведения о местоположении земельного участка (при отсутствии адреса) в структурированном в соответствии с федеральной информационной адресной системой виде	-
1.2.	Дополнительные сведения о местоположении земельного участка	-
2.	Площадь земельного участка ± величина погрешности определения (вычисления) площади (Р ± ΔР), м2	906 ± 11
3.	Формула, примененная для вычисления предельной погрешности определения площади земельного участка, с подставленными значениями и итоговые (вычисленные) значения (ΔР), м2	ΔР=3.5*Mt*√P=3.5*0,1*√906=11
4.	Площадь земельного участка согласно сведениям Единого государственного реестра недвижимости (Ркад), м2	700
5.	Оценка расхождения Р и Ркад (Р - Ркад), м2	206
6.	Предельные минимальный и максимальный размеры земельного участка (Рмин и Рмакс), м2	1000 1800
7.	Вид (виды) разрешенного использования	-
7.1.	Дополнительные сведения об использовании земельного участка	-
8.	Кадастровый или иной государственный учетный номер (инвентарный) здания, сооружения, объекта незавершенного строительства, расположенного на земельном участке	-
9.	Сведения о земельных участках (землях общего пользования, территории общего пользования), посредством которых обеспечивается доступ	Земли общего пользования
10.	Иные сведения	-

4. Пояснения к сведениям об уточняемом земельном участке с кадастровым номером 04:08:070101:356 :

1.	-

Сведения об уточняемых земельных участках

1. Сведения о характерных точках границы уточняемого земельного участка с кадастровым номером 04:08:070101:360 :

Система координат МСК-04, зона 1 **Зона №1**

Обозначение характерных точек границ	Координаты, м				Метод определения координат	Формулы, примененные для расчета средней квадратической погрешности определения координат характерных точек границ (Mt), с подставленными в такие формулы значениями и итоговые (вычисленные) значения Mt, м	Описание закрепления точки
	содержатся в Едином государственном реестре недвижимости		определены в результате выполнения комплексных кадастровых работ				
	X	Y	X	Y			
1	2	3	4	5	6	7	8
н635У	-	-	457426.77	1334544.10	Метод спутниковых геодезических измерений (определений)	-	-
н1071У	-	-	457433.41	1334550.41	Метод спутниковых геодезических измерений (определений)	-	-
н1072У	-	-	457430.55	1334553.87	Метод спутниковых геодезических измерений (определений)	-	-
н162У	-	-	457436.60	1334560.04	Метод спутниковых геодезических измерений (определений)	-	-
н161У	-	-	457434.58	1334562.45	Метод спутниковых геодезических измерений (определений)	-	-
н160У	-	-	457432.81	1334564.18	Метод спутниковых геодезических измерений (определений)	-	-
н159У	-	-	457422.78	1334573.78	Метод спутниковых геодезических измерений (определений)	-	-
н158У	-	-	457413.37	1334584.15	Метод спутниковых геодезических измерений (определений)	-	-
н157У	-	-	457408.30	1334589.55	Метод спутниковых геодезических измерений (определений)	-	-
н156У	-	-	457402.95	1334594.95	Метод спутниковых геодезических измерений (определений)	-	-

1. Сведения о характерных точках границы уточняемого земельного участка с кадастровым номером 04:08:070101:360 :

Система координат МСК-04, зона 1 **Зона №1**

Обозначение характерных точек границ	Координаты, м				Метод определения координат	Формулы, примененные для расчета средней квадратической погрешности определения координат характерных точек границ (Mt), с подставленными в такие формулы значениями и итоговые (вычисленные) значения Mt, м	Описание закрепления точки
	содержатся в Едином государственном реестре недвижимости		определены в результате выполнения комплексных кадастровых работ				
	X	Y	X	Y			
1	2	3	4	5	6	7	8
н155У	-	-	457394.82	1334603.95	Метод спутниковых геодезических измерений (определений)	-	-
н639У	-	-	457382.32	1334591.89	Метод спутниковых геодезических измерений (определений)	-	-
н638У	-	-	457397.03	1334575.46	Метод спутниковых геодезических измерений (определений)	-	-
н637У	-	-	457419.18	1334551.27	Метод спутниковых геодезических измерений (определений)	-	-
н636У	-	-	457421.45	1334549.39	Метод спутниковых геодезических измерений (определений)	-	-
н635У	-	-	457426.77	1334544.10	Метод спутниковых геодезических измерений (определений)	-	-

2. Сведения о частях границ уточняемого земельного участка с кадастровым номером 04:08:070101:360 :

Обозначение части границ		Горизонтальное проложение (S), м	Описание прохождения части границ	Сведения о согласовании местоположения границ (согласовано/спорное)
от т.	до т.			
1	2	3	4	5
н635У	н1071У	9.16	-	-
н1071У	н1072У	4.49	-	-
н1072У	н162У	8.64	-	-
н162У	н161У	3.14	-	-
н161У	н160У	2.48	-	-
н160У	н159У	13.88	-	-
н159У	н158У	14.00	-	-
н158У	н157У	7.41	-	-
н157У	н156У	7.60	-	-
н156У	н155У	12.13	-	-

2. Сведения о частях границ уточняемого земельного участка с кадастровым номером 04:08:070101:360 :

Обозначение части границ		Горизонтальное проложение (S), м	Описание прохождения части границ	Сведения о согласовании местоположения границ (согласовано/спорное)
от т.	до т.			
1	2	3	4	5
н155У	н639У	17.37	-	-
н639У	н638У	22.05	-	-
н638У	н637У	32.80	-	-
н637У	н636У	2.95	-	-
н636У	н635У	7.50	-	-

3. Сведения о характеристиках уточняемого земельного участка с кадастровым номером 04:08:070101:360 :

№ п/п	Наименование характеристики земельного участка	Значение характеристики
1	2	3
1.	Адрес земельного участка	-
1.1.	Сведения о местоположении земельного участка (при отсутствии адреса) в структурированном в соответствии с федеральной информационной адресной системой виде	-
1.2.	Дополнительные сведения о местоположении земельного участка	-
2.	Площадь земельного участка ± величина погрешности определения (вычисления) площади (Р ± ΔР), м2	1131 ± 12
3.	Формула, примененная для вычисления предельной погрешности определения площади земельного участка, с подставленными значениями и итоговые (вычисленные) значения (ΔР), м2	ΔР=3.5*Mt*√P=3.5*0,1*√1131=12
4.	Площадь земельного участка согласно сведениям Единого государственного реестра недвижимости (Ркад), м2	600
5.	Оценка расхождения Р и Ркад (Р - Ркад), м2	531
6.	Предельные минимальный и максимальный размеры земельного участка (Рмин и Рмакс), м2	1000 1800
7.	Вид (виды) разрешенного использования	-
7.1.	Дополнительные сведения об использовании земельного участка	-
8.	Кадастровый или иной государственный учетный номер (инвентарный) здания, сооружения, объекта незавершенного строительства, расположенного на земельном участке	-
9.	Сведения о земельных участках (землях общего пользования, территории общего пользования), посредством которых обеспечивается доступ	Земли общего пользования
10.	Иные сведения	-

4. Пояснения к сведениям об уточняемом земельном участке с кадастровым номером 04:08:070101:360 :

1.	-

Сведения об уточняемых земельных участках

1. Сведения о характерных точках границы уточняемого земельного участка с кадастровым номером 04:08:070101:361 :

Система координат МСК-04, зона 1 **Зона №1**

Обозначение характерных точек границ	Координаты, м				Метод определения координат	Формулы, примененные для расчета средней квадратической погрешности определения координат характерных точек границ (Mt), с подставленными в такие формулы значениями и итоговые (вычисленные) значения Mt, м	Описание закрепления точки
	содержатся в Едином государственном реестре недвижимости		определены в результате выполнения комплексных кадастровых работ				
	X	Y	X	Y			
1	2	3	4	5	6	7	8
601	-	-	457447.27	1334681.32	Метод спутниковых геодезических измерений (определений)	-	-
615	-	-	457441.98	1334686.66	Метод спутниковых геодезических измерений (определений)	-	-
614	-	-	457434.66	1334693.50	Метод спутниковых геодезических измерений (определений)	-	-
613	-	-	457426.49	1334702.14	Метод спутниковых геодезических измерений (определений)	-	-
612	-	-	457420.94	1334707.29	Метод спутниковых геодезических измерений (определений)	-	-
611	-	-	457408.43	1334721.18	Метод спутниковых геодезических измерений (определений)	-	-
н1073У	-	-	457406.35	1334716.48	Метод спутниковых геодезических измерений (определений)	-	-
н1074У	-	-	457398.10	1334705.73	Метод спутниковых геодезических измерений (определений)	-	-
1826	-	-	457399.76	1334701.90	Метод спутниковых геодезических измерений (определений)	-	-
1825	-	-	457400.54	1334702.18	Метод спутниковых геодезических измерений (определений)	-	-

1. Сведения о характерных точках границы уточняемого земельного участка с кадастровым номером 04:08:070101:361 :

Система координат МСК-04, зона 1 **Зона №1**

Обозначение характерных точек границ	Координаты, м				Метод определения координат	Формулы, примененные для расчета средней квадратической погрешности определения координат характерных точек границ (Mt), с подставленными в такие формулы значениями и итоговые (вычисленные) значения Mt, м	Описание закрепления точки
	содержатся в Едином государственном реестре недвижимости		определены в результате выполнения комплексных кадастровых работ				
	X	Y	X	Y			
1	2	3	4	5	6	7	8
1824	-	-	457401.80	1334699.13	Метод спутниковых геодезических измерений (определений)	-	-
1823	-	-	457406.75	1334696.73	Метод спутниковых геодезических измерений (определений)	-	-
1822	-	-	457409.60	1334694.58	Метод спутниковых геодезических измерений (определений)	-	-
1821	-	-	457419.18	1334683.66	Метод спутниковых геодезических измерений (определений)	-	-
1820	-	-	457418.10	1334682.46	Метод спутниковых геодезических измерений (определений)	-	-
1819	-	-	457433.43	1334667.43	Метод спутниковых геодезических измерений (определений)	-	-
н1075У	-	-	457445.17	1334678.74	Метод спутниковых геодезических измерений (определений)	-	-
601	-	-	457447.27	1334681.32	Метод спутниковых геодезических измерений (определений)	-	-

2. Сведения о частях границ уточняемого земельного участка с кадастровым номером 04:08:070101:361 :

Обозначение части границ		Горизонтальное проложение (S), м	Описание прохождения части границ	Сведения о согласовании местоположения границ (согласовано/спорное)
от т.	до т.			
1	2	3	4	5
601	615	7.52	-	-
615	614	10.02	-	-
614	613	11.89	-	-
613	612	7.57	-	-

2. Сведения о частях границ уточняемого земельного участка с кадастровым номером 04:08:070101:361 :

Обозначение части границ		Горизонтальное проложение (S), м	Описание прохождения части границ	Сведения о согласовании местоположения границ (согласовано/спорное)
от т.	до т.			
1	2	3	4	5
612	611	18.69	-	-
611	н1073У	5.14	-	-
н1073У	н1074У	13.55	-	-
н1074У	1826	4.17	-	-
1826	1825	0.83	-	-
1825	1824	3.30	-	-
1824	1823	5.50	-	-
1823	1822	3.57	-	-
1822	1821	14.53	-	-
1821	1820	1.61	-	-
1820	1819	21.47	-	-
1819	н1075У	16.30	-	-
н1075У	601	3.33	-	-

3. Сведения о характеристиках уточняемого земельного участка с кадастровым номером 04:08:070101:361 :

№ п/п	Наименование характеристики земельного участка	Значение характеристики
1	2	3
1.	Адрес земельного участка	-
1.1.	Сведения о местоположении земельного участка (при отсутствии адреса) в структурированном в соответствии с федеральной информационной адресной системой виде	-
1.2.	Дополнительные сведения о местоположении земельного участка	-
2.	Площадь земельного участка ± величина погрешности определения (вычисления) площади (Р ± ΔР), м2	1002 ± 11
3.	Формула, примененная для вычисления предельной погрешности определения площади земельного участка, с подставленными значениями и итоговые (вычисленные) значения (ΔР), м2	ΔР=3.5*Mt*√P=3.5*0,1*√1002=11
4.	Площадь земельного участка согласно сведениям Единого государственного реестра недвижимости (Ркад), м2	700
5.	Оценка расхождения Р и Ркад (Р - Ркад), м2	302
6.	Предельные минимальный и максимальный размеры земельного участка (Рмин и Рмакс), м2	1000 1800
7.	Вид (виды) разрешенного использования	-
7.1.	Дополнительные сведения об использовании земельного участка	-
8.	Кадастровый или иной государственный учетный номер (инвентарный) здания, сооружения, объекта незавершенного строительства, расположенного на земельном участке	-
9.	Сведения о земельных участках (землях общего пользования, территории общего пользования), посредством которых обеспечивается доступ	Земли общего пользования

3. Сведения о характеристиках уточняемого земельного участка с кадастровым номером 04:08:070101:361 :

№ п/п	Наименование характеристики земельного участка	Значение характеристики
1	**2**	**3**
10.	Иные сведения	-

4. Пояснения к сведениям об уточняемом земельном участке с кадастровым номером 04:08:070101:361 :

1.	-

Сведения об уточняемых земельных участках

1. Сведения о характерных точках границы уточняемого земельного участка с кадастровым номером 04:08:070101:368 :

Система координат МСК-04, зона 1 **Зона №1**

Обозначение характерных точек границ	Координаты, м				Метод определения координат	Формулы, примененные для расчета средней квадратической погрешности определения координат характерных точек границ (Mt), с подставленными в такие формулы значениями и итоговые (вычисленные) значения Mt, м	Описание закрепления точки
	содержатся в Едином государственном реестре недвижимости		определены в результате выполнения комплексных кадастровых работ				
	X	Y	X	Y			
1	2	3	4	5	6	7	8
н1076У	-	-	457525.66	1334767.60	Метод спутниковых геодезических измерений (определений)	-	-
н1077У	-	-	457509.39	1334788.44	Метод спутниковых геодезических измерений (определений)	-	-
н1078У	-	-	457503.17	1334782.28	Метод спутниковых геодезических измерений (определений)	-	-
н1079У	-	-	457502.63	1334782.79	Метод спутниковых геодезических измерений (определений)	-	-
н1080У	-	-	457481.19	1334760.82	Метод спутниковых геодезических измерений (определений)	-	-
н1081У	-	-	457498.83	1334744.30	Метод спутниковых геодезических измерений (определений)	-	-
н1082У	-	-	457501.49	1334744.48	Метод спутниковых геодезических измерений (определений)	-	-
н1076У	-	-	457525.66	1334767.60	Метод спутниковых геодезических измерений (определений)	-	-

2. Сведения о частях границ уточняемого земельного участка с кадастровым номером 04:08:070101:368 :

Обозначение части границ		Горизонтальное проложение (S), м	Описание прохождения части границ	Сведения о согласовании местоположения границ (согласовано/спорное)
от т.	до т.			
1	2	3	4	5
н1076У	н1077У	26.44	-	-

2. Сведения о частях границ уточняемого земельного участка с кадастровым номером 04:08:070101:368 :

Обозначение части границ		Горизонтальное проложение (S), м	Описание прохождения части границ	Сведения о согласовании местоположения границ (согласовано/спорное)
от т.	до т.			
1	2	3	4	5
н1077У	н1078У	8.75	-	-
н1078У	н1079У	0.74	-	-
н1079У	н1080У	30.70	-	-
н1080У	н1081У	24.17	-	-
н1081У	н1082У	2.67	-	-
н1082У	н1076У	33.45	-	-

3. Сведения о характеристиках уточняемого земельного участка с кадастровым номером 04:08:070101:368 :

№ п/п	Наименование характеристики земельного участка	Значение характеристики
1	2	3
1.	Адрес земельного участка	-
1.1.	Сведения о местоположении земельного участка (при отсутствии адреса) в структурированном в соответствии с федеральной информационной адресной системой виде	-
1.2.	Дополнительные сведения о местоположении земельного участка	-
2.	Площадь земельного участка ± величина погрешности определения (вычисления) площади (Р ± ΔР), м2	985 ± 11
3.	Формула, примененная для вычисления предельной погрешности определения площади земельного участка, с подставленными значениями и итоговые (вычисленные) значения (ΔР), м2	ΔР=3.5*Mt*√P=3.5*0,1*√985=11
4.	Площадь земельного участка согласно сведениям Единого государственного реестра недвижимости (Ркад), м2	1000
5.	Оценка расхождения Р и Ркад (Р - Ркад), м2	15
6.	Предельные минимальный и максимальный размеры земельного участка (Рмин и Рмакс), м2	- -
7.	Вид (виды) разрешенного использования	-
7.1.	Дополнительные сведения об использовании земельного участка	-
8.	Кадастровый или иной государственный учетный номер (инвентарный) здания, сооружения, объекта незавершенного строительства, расположенного на земельном участке	-
9.	Сведения о земельных участках (землях общего пользования, территории общего пользования), посредством которых обеспечивается доступ	Земли общего пользования
10.	Иные сведения	Уточняемый земельный участок имеет разрешенное использование - для размещения конторы. Для данного вида разрешенного использования предельные размеры не установлены.

4. Пояснения к сведениям об уточняемом земельном участке с кадастровым номером 04:08:070101:368 :

1.	-

Сведения об уточняемых земельных участках

1. Сведения о характерных точках границы уточняемого земельного участка с кадастровым номером 04:08:070101:369 :

Система координат МСК-04, зона 1 **Зона №1**

Обозначение характерных точек границ	Координаты, м				Метод определения координат	Формулы, примененные для расчета средней квадратической погрешности определения координат характерных точек границ (Mt), с подставленными в такие формулы значениями и итоговые (вычисленные) значения Mt, м	Описание закрепления точки
	содержатся в Едином государственном реестре недвижимости		определены в результате выполнения комплексных кадастровых работ				
	X	Y	X	Y			
1	2	3	4	5	6	7	8
н1083У	-	-	457676.38	1334820.72	Метод спутниковых геодезических измерений (определений)	-	-
н1084У	-	-	457676.02	1334821.41	Метод спутниковых геодезических измерений (определений)	-	-
н1085У	-	-	457649.02	1334847.83	Метод спутниковых геодезических измерений (определений)	-	-
н1086У	-	-	457643.33	1334853.24	Метод спутниковых геодезических измерений (определений)	-	-
н1087У	-	-	457636.00	1334859.93	Метод спутниковых геодезических измерений (определений)	-	-
н1088У	-	-	457625.04	1334846.48	Метод спутниковых геодезических измерений (определений)	-	-
н1089У	-	-	457626.06	1334841.49	Метод спутниковых геодезических измерений (определений)	-	-
н1090У	-	-	457633.22	1334833.01	Метод спутниковых геодезических измерений (определений)	-	-
н1091У	-	-	457660.30	1334807.40	Метод спутниковых геодезических измерений (определений)	-	-
н1092У	-	-	457669.65	1334815.17	Метод спутниковых геодезических измерений (определений)	-	-

1. Сведения о характерных точках границы уточняемого земельного участка с кадастровым номером 04:08:070101:369 :

Система координат МСК-04, зона 1 **Зона №1**

Обозначение характерных точек границ	Координаты, м				Метод определения координат	Формулы, примененные для расчета средней квадратической погрешности определения координат характерных точек границ (Mt), с подставленными в такие формулы значениями и итоговые (вычисленные) значения Mt, м	Описание закрепления точки
	содержатся в Едином государственном реестре недвижимости		определены в результате выполнения комплексных кадастровых работ				
	X	Y	X	Y			
1	2	3	4	5	6	7	8
н1083У	-	-	457676.38	1334820.72	Метод спутниковых геодезических измерений (определений)	-	-

2. Сведения о частях границ уточняемого земельного участка с кадастровым номером 04:08:070101:369 :

Обозначение части границ		Горизонтальное проложение (S), м	Описание прохождения части границ	Сведения о согласовании местоположения границ (согласовано/спорное)
от т.	до т.			
1	2	3	4	5
н1083У	н1084У	0.78	-	-
н1084У	н1085У	37.78	-	-
н1085У	н1086У	7.85	-	-
н1086У	н1087У	9.92	-	-
н1087У	н1088У	17.35	-	-
н1088У	н1089У	5.09	-	-
н1089У	н1090У	11.10	-	-
н1090У	н1091У	37.27	-	-
н1091У	н1092У	12.16	-	-
н1092У	н1083У	8.72	-	-

3. Сведения о характеристиках уточняемого земельного участка с кадастровым номером 04:08:070101:369 :

№ п/п	Наименование характеристики земельного участка	Значение характеристики
1	2	3
1.	Адрес земельного участка	-
1.1.	Сведения о местоположении земельного участка (при отсутствии адреса) в структурированном в соответствии с федеральной информационной адресной системой виде	-
1.2.	Дополнительные сведения о местоположении земельного участка	-
2.	Площадь земельного участка ± величина погрешности определения (вычисления) площади (Р ± ΔР), м2	1143 ± 12
3.	Формула, примененная для вычисления предельной погрешности определения площади земельного участка, с подставленными значениями и итоговые (вычисленные) значения (ΔР), м2	ΔР=3.5*Mt*√P=3.5*0,1*√1143=12
4.	Площадь земельного участка согласно сведениям Единого государственного реестра недвижимости (Ркад), м2	1100

3. Сведения о характеристиках уточняемого земельного участка с кадастровым номером 04:08:070101:369 :

№ п/п	Наименование характеристики земельного участка	Значение характеристики
1	**2**	**3**
5.	Оценка расхождения Р и Ркад (Р - Ркад), м2	43
6.	Предельные минимальный и максимальный размеры земельного участка (Рмин и Рмакс), м2	1000 1800
7.	Вид (виды) разрешенного использования	-
7.1.	Дополнительные сведения об использовании земельного участка	-
8.	Кадастровый или иной государственный учетный номер (инвентарный) здания, сооружения, объекта незавершенного строительства, расположенного на земельном участке	-
9.	Сведения о земельных участках (землях общего пользования, территории общего пользования), посредством которых обеспечивается доступ	Земли общего пользования
10.	Иные сведения	-

4. Пояснения к сведениям об уточняемом земельном участке с кадастровым номером 04:08:070101:369 :

1.	-

Сведения об уточняемых земельных участках

1. Сведения о характерных точках границы уточняемого земельного участка с кадастровым номером 04:08:070101:370 :

Система координат МСК-04, зона 1 **Зона №1**

Обозначение характерных точек границ	Координаты, м				Метод определения координат	Формулы, примененные для расчета средней квадратической погрешности определения координат характерных точек границ (Mt), с подставленными в такие формулы значениями и итоговые (вычисленные) значения Mt, м	Описание закрепления точки
	содержатся в Едином государственном реестре недвижимости		определены в результате выполнения комплексных кадастровых работ				
	X	Y	X	Y			
1	2	3	4	5	6	7	8
278	-	-	457689.87	1334836.35	Метод спутниковых геодезических измерений (определений)	-	-
277	-	-	457653.29	1334871.56	Метод спутниковых геодезических измерений (определений)	-	-
276	-	-	457649.19	1334874.99	Метод спутниковых геодезических измерений (определений)	-	-
н1087У	-	-	457636.00	1334859.93	Метод спутниковых геодезических измерений (определений)	-	-
н1086У	-	-	457643.33	1334853.24	Метод спутниковых геодезических измерений (определений)	-	-
н1085У	-	-	457649.02	1334847.83	Метод спутниковых геодезических измерений (определений)	-	-
н1084У	-	-	457676.02	1334821.41	Метод спутниковых геодезических измерений (определений)	-	-
н1093У	-	-	457678.16	1334823.50	Метод спутниковых геодезических измерений (определений)	-	-
278	-	-	457689.87	1334836.35	Метод спутниковых геодезических измерений (определений)	-	-

2. Сведения о частях границ уточняемого земельного участка с кадастровым номером 04:08:070101:370 :

Обозначение части границ		Горизонтальное проложение (S), м	Описание прохождения части границ	Сведения о согласовании местоположения границ (согласовано/спорное)
от т.	до т.			
1	2	3	4	5
278	277	50.77	-	-
277	276	5.35	-	-
276	н1087У	20.02	-	-
н1087У	н1086У	9.92	-	-
н1086У	н1085У	7.85	-	-
н1085У	н1084У	37.78	-	-
н1084У	н1093У	2.99	-	-
н1093У	278	17.39	-	-

3. Сведения о характеристиках уточняемого земельного участка с кадастровым номером 04:08:070101:370 :

№ п/п	Наименование характеристики земельного участка	Значение характеристики
1	2	3
1.	Адрес земельного участка	-
1.1.	Сведения о местоположении земельного участка (при отсутствии адреса) в структурированном в соответствии с федеральной информационной адресной системой виде	-
1.2.	Дополнительные сведения о местоположении земельного участка	-
2.	Площадь земельного участка ± величина погрешности определения (вычисления) площади (Р ± ΔР), м2	1128 ± 12
3.	Формула, примененная для вычисления предельной погрешности определения площади земельного участка, с подставленными значениями и итоговые (вычисленные) значения (ΔР), м2	ΔР=3.5*Mt*√P=3.5*0,1*√1128=12
4.	Площадь земельного участка согласно сведениям Единого государственного реестра недвижимости (Ркад), м2	900
5.	Оценка расхождения Р и Ркад (Р - Ркад), м2	228
6.	Предельные минимальный и максимальный размеры земельного участка (Рмин и Рмакс), м2	1000 1800
7.	Вид (виды) разрешенного использования	-
7.1.	Дополнительные сведения об использовании земельного участка	-
8.	Кадастровый или иной государственный учетный номер (инвентарный) здания, сооружения, объекта незавершенного строительства, расположенного на земельном участке	-
9.	Сведения о земельных участках (землях общего пользования, территории общего пользования), посредством которых обеспечивается доступ	Земли общего пользования
10.	Иные сведения	-

4. Пояснения к сведениям об уточняемом земельном участке с кадастровым номером 04:08:070101:370 :

1.	-

Сведения об уточняемых земельных участках

1. Сведения о характерных точках границы уточняемого земельного участка с кадастровым номером 04:08:070101:372 :

Система координат МСК-04, зона 1 **Зона №1**

Обозначение характерных точек границ	Координаты, м				Метод определения координат	Формулы, примененные для расчета средней квадратической погрешности определения координат характерных точек границ (Mt), с подставленными в такие формулы значениями и итоговые (вычисленные) значения Mt, м	Описание закрепления точки
	содержатся в Едином государственном реестре недвижимости		определены в результате выполнения комплексных кадастровых работ				
	X	Y	X	Y			
1	2	3	4	5	6	7	8
1205	-	-	457734.31	1334906.08	Метод спутниковых геодезических измерений (определений)	-	-
н1094У	-	-	457711.21	1334930.99	Метод спутниковых геодезических измерений (определений)	-	-
н1095У	-	-	457705.54	1334927.88	Метод спутниковых геодезических измерений (определений)	-	-
н1096У	-	-	457686.48	1334915.74	Метод спутниковых геодезических измерений (определений)	-	-
н1097У	-	-	457687.72	1334908.36	Метод спутниковых геодезических измерений (определений)	-	-
1208	-	-	457716.11	1334879.77	Метод спутниковых геодезических измерений (определений)	-	-
1207	-	-	457735.45	1334898.07	Метод спутниковых геодезических измерений (определений)	-	-
1206	-	-	457731.02	1334902.42	Метод спутниковых геодезических измерений (определений)	-	-
1205	-	-	457734.31	1334906.08	Метод спутниковых геодезических измерений (определений)	-	-

2. Сведения о частях границ уточняемого земельного участка с кадастровым номером 04:08:070101:372 :

Обозначение части границ		Горизонтальное проложение (S), м	Описание прохождения части границ	Сведения о согласовании местоположения границ (согласовано/спорное)
от т.	до т.			
1	2	3	4	5
1205	н1094У	33.97	-	-
н1094У	н1095У	6.47	-	-
н1095У	н1096У	22.60	-	-
н1096У	н1097У	7.48	-	-
н1097У	1208	40.29	-	-
1208	1207	26.63	-	-
1207	1206	6.21	-	-
1206	1205	4.92	-	-

3. Сведения о характеристиках уточняемого земельного участка с кадастровым номером 04:08:070101:372 :

№ п/п	Наименование характеристики земельного участка	Значение характеристики
1	2	3
1.	Адрес земельного участка	-
1.1.	Сведения о местоположении земельного участка (при отсутствии адреса) в структурированном в соответствии с федеральной информационной адресной системой виде	-
1.2.	Дополнительные сведения о местоположении земельного участка	-
2.	Площадь земельного участка ± величина погрешности определения (вычисления) площади (Р ± ΔР), м2	1366 ± 13
3.	Формула, примененная для вычисления предельной погрешности определения площади земельного участка, с подставленными значениями и итоговые (вычисленные) значения (ΔР), м2	ΔР=3.5*Mt*√P=3.5*0,1*√1366=13
4.	Площадь земельного участка согласно сведениям Единого государственного реестра недвижимости (Ркад), м2	1300
5.	Оценка расхождения Р и Ркад (Р - Ркад), м2	66
6.	Предельные минимальный и максимальный размеры земельного участка (Рмин и Рмакс), м2	1000 1800
7.	Вид (виды) разрешенного использования	-
7.1.	Дополнительные сведения об использовании земельного участка	-
8.	Кадастровый или иной государственный учетный номер (инвентарный) здания, сооружения, объекта незавершенного строительства, расположенного на земельном участке	-
9.	Сведения о земельных участках (землях общего пользования, территории общего пользования), посредством которых обеспечивается доступ	Земли общего пользования
10.	Иные сведения	-

4. Пояснения к сведениям об уточняемом земельном участке с кадастровым номером 04:08:070101:372 :

1.	-

Сведения об уточняемых земельных участках

1. Сведения о характерных точках границы уточняемого земельного участка с кадастровым номером 04:08:070101:373 :

Система координат МСК-04, зона 1 **Зона №1**

Обозначение характерных точек границ	Координаты, м				Метод определения координат	Формулы, примененные для расчета средней квадратической погрешности определения координат характерных точек границ (Mt), с подставленными в такие формулы значениями и итоговые (вычисленные) значения Mt, м	Описание закрепления точки
	содержатся в Едином государственном реестре недвижимости		определены в результате выполнения комплексных кадастровых работ				
	X	Y	X	Y			
1	2	3	4	5	6	7	8
1201	-	-	457763.34	1334909.23	Метод спутниковых геодезических измерений (определений)	-	-
1497	-	-	457748.14	1334932.35	Метод спутниковых геодезических измерений (определений)	-	-
1496	-	-	457743.80	1334938.31	Метод спутниковых геодезических измерений (определений)	-	-
1495	-	-	457737.84	1334948.18	Метод спутниковых геодезических измерений (определений)	-	-
н1098У	-	-	457718.44	1334936.17	Метод спутниковых геодезических измерений (определений)	-	-
н1099У	-	-	457726.99	1334926.39	Метод спутниковых геодезических измерений (определений)	-	-
н1100У	-	-	457724.34	1334925.09	Метод спутниковых геодезических измерений (определений)	-	-
н1101У	-	-	457723.49	1334922.64	Метод спутниковых геодезических измерений (определений)	-	-
1204	-	-	457735.78	1334908.28	Метод спутниковых геодезических измерений (определений)	-	-
1203	-	-	457736.74	1334909.05	Метод спутниковых геодезических измерений (определений)	-	-

1. Сведения о характерных точках границы уточняемого земельного участка с кадастровым номером 04:08:070101:373 :

Система координат МСК-04, зона 1 **Зона №1**

Обозначение характерных точек границ	Координаты, м				Метод определения координат	Формулы, примененные для расчета средней квадратической погрешности определения координат характерных точек границ (Mt), с подставленными в такие формулы значениями и итоговые (вычисленные) значения Mt, м	Описание закрепления точки
	содержатся в Едином государственном реестре недвижимости		определены в результате выполнения комплексных кадастровых работ				
	X	Y	X	Y			
1	2	3	4	5	6	7	8
1202	-	-	457746.91	1334898.02	Метод спутниковых геодезических измерений (определений)	-	-
1201	-	-	457763.34	1334909.23	Метод спутниковых геодезических измерений (определений)	-	-

2. Сведения о частях границ уточняемого земельного участка с кадастровым номером 04:08:070101:373 :

Обозначение части границ		Горизонтальное проложение (S), м	Описание прохождения части границ	Сведения о согласовании местоположения границ (согласовано/спорное)
от т.	до т.			
1	2	3	4	5
1201	1497	27.67	-	-
1497	1496	7.37	-	-
1496	1495	11.53	-	-
1495	н1098У	22.82	-	-
н1098У	н1099У	12.99	-	-
н1099У	н1100У	2.95	-	-
н1100У	н1101У	2.59	-	-
н1101У	1204	18.90	-	-
1204	1203	1.23	-	-
1203	1202	15.00	-	-
1202	1201	19.89	-	-

3. Сведения о характеристиках уточняемого земельного участка с кадастровым номером 04:08:070101:373 :

№ п/п	Наименование характеристики земельного участка	Значение характеристики
1	2	3
1.	Адрес земельного участка	-
1.1.	Сведения о местоположении земельного участка (при отсутствии адреса) в структурированном в соответствии с федеральной информационной адресной системой виде	-
1.2.	Дополнительные сведения о местоположении земельного участка	-
2.	Площадь земельного участка ± величина погрешности определения (вычисления) площади (P ± ΔP), м2	1072 ± 11

3. Сведения о характеристиках уточняемого земельного участка с кадастровым номером 04:08:070101:373 :

№ п/п	Наименование характеристики земельного участка	Значение характеристики
1	2	3
3.	Формула, примененная для вычисления предельной погрешности определения площади земельного участка, с подставленными значениями и итоговые (вычисленные) значения (ΔР), м2	ΔР=3.5*Mt*√P=3.5*0,1*√1072=11
4.	Площадь земельного участка согласно сведениям Единого государственного реестра недвижимости (Ркад), м2	800
5.	Оценка расхождения Р и Ркад (Р - Ркад), м2	272
6.	Предельные минимальный и максимальный размеры земельного участка (Рмин и Рмакс), м2	1000 1800
7.	Вид (виды) разрешенного использования	-
7.1.	Дополнительные сведения об использовании земельного участка	-
8.	Кадастровый или иной государственный учетный номер (инвентарный) здания, сооружения, объекта незавершенного строительства, расположенного на земельном участке	-
9.	Сведения о земельных участках (землях общего пользования, территории общего пользования), посредством которых обеспечивается доступ	Земли общего пользования
10.	Иные сведения	-

4. Пояснения к сведениям об уточняемом земельном участке с кадастровым номером 04:08:070101:373 :

1.	-

Сведения об уточняемых земельных участках

1. Сведения о характерных точках границы уточняемого земельного участка с кадастровым номером 04:08:070101:374 :

Система координат МСК-04, зона 1 **Зона №1**

Обозначение характерных точек границ	Координаты, м				Метод определения координат	Формулы, примененные для расчета средней квадратической погрешности определения координат характерных точек границ (Mt), с подставленными в такие формулы значениями и итоговые (вычисленные) значения Mt, м	Описание закрепления точки
	содержатся в Едином государственном реестре недвижимости		определены в результате выполнения комплексных кадастровых работ				
	X	Y	X	Y			
1	2	3	4	5	6	7	8
н1102У	-	-	458238.87	1335099.09	Метод спутниковых геодезических измерений (определений)	-	-
1478	-	-	458224.23	1335121.68	Метод спутниковых геодезических измерений (определений)	-	-
1489	-	-	458184.92	1335099.92	Метод спутниковых геодезических измерений (определений)	-	-
н1103У	-	-	458187.23	1335098.69	Метод спутниковых геодезических измерений (определений)	-	-
н1104У	-	-	458204.57	1335075.05	Метод спутниковых геодезических измерений (определений)	-	-
н1105У	-	-	458231.07	1335093.49	Метод спутниковых геодезических измерений (определений)	-	-
н1102У	-	-	458238.87	1335099.09	Метод спутниковых геодезических измерений (определений)	-	-

2. Сведения о частях границ уточняемого земельного участка с кадастровым номером 04:08:070101:374 :

Обозначение части границ		Горизонтальное проложение (S), м	Описание прохождения части границ	Сведения о согласовании местоположения границ (согласовано/спорное)
от т.	до т.			
1	2	3	4	5
н1102У	1478	26.92	-	-
1478	1489	44.93	-	-
1489	н1103У	2.62	-	-
н1103У	н1104У	29.32	-	-

2. Сведения о частях границ уточняемого земельного участка с кадастровым номером 04:08:070101:374 :

Обозначение части границ		Горизонтальное проложение (S), м	Описание прохождения части границ	Сведения о согласовании местоположения границ (согласовано/спорное)
от т.	до т.			
1	2	3	4	5
н1104У	н1105У	32.28	-	-
н1105У	н1102У	9.60	-	-

3. Сведения о характеристиках уточняемого земельного участка с кадастровым номером 04:08:070101:374 :

№ п/п	Наименование характеристики земельного участка	Значение характеристики
1	2	3
1.	Адрес земельного участка	-
1.1.	Сведения о местоположении земельного участка (при отсутствии адреса) в структурированном в соответствии с федеральной информационной адресной системой виде	-
1.2.	Дополнительные сведения о местоположении земельного участка	-
2.	Площадь земельного участка ± величина погрешности определения (вычисления) площади (Р ± ΔР), м2	1252 ± 12
3.	Формула, примененная для вычисления предельной погрешности определения площади земельного участка, с подставленными значениями и итоговые (вычисленные) значения (ΔР), м2	ΔР=3.5*Mt*√P=3.5*0,1*√1252=12
4.	Площадь земельного участка согласно сведениям Единого государственного реестра недвижимости (Ркад), м2	1000
5.	Оценка расхождения Р и Ркад (Р - Ркад), м2	252
6.	Предельные минимальный и максимальный размеры земельного участка (Рмин и Рмакс), м2	1000 1800
7.	Вид (виды) разрешенного использования	-
7.1.	Дополнительные сведения об использовании земельного участка	-
8.	Кадастровый или иной государственный учетный номер (инвентарный) здания, сооружения, объекта незавершенного строительства, расположенного на земельном участке	-
9.	Сведения о земельных участках (землях общего пользования, территории общего пользования), посредством которых обеспечивается доступ	Земли общего пользования
10.	Иные сведения	-

4. Пояснения к сведениям об уточняемом земельном участке с кадастровым номером 04:08:070101:374 :

1.	-

Сведения об уточняемых земельных участках

1. Сведения о характерных точках границы уточняемого земельного участка с кадастровым номером 04:08:070101:375 :

Система координат МСК-04, зона 1 **Зона №1**

Обозначение характерных точек границ	Координаты, м				Метод определения координат	Формулы, примененные для расчета средней квадратической погрешности определения координат характерных точек границ (Mt), с подставленными в такие формулы значениями и итоговые (вычисленные) значения Mt, м	Описание закрепления точки
	содержатся в Едином государственном реестре недвижимости		определены в результате выполнения комплексных кадастровых работ				
	X	Y	X	Y			
1	2	3	4	5	6	7	8
н1106У	-	-	457915.48	1334938.22	Метод спутниковых геодезических измерений (определений)	-	-
2539	-	-	457906.66	1334950.45	Метод спутниковых геодезических измерений (определений)	-	-
2527	-	-	457896.97	1334963.37	Метод спутниковых геодезических измерений (определений)	-	-
2526	-	-	457889.70	1334973.04	Метод спутниковых геодезических измерений (определений)	-	-
2537	-	-	457860.62	1335013.77	Метод спутниковых геодезических измерений (определений)	-	-
н1107У	-	-	457858.62	1335016.53	Метод спутниковых геодезических измерений (определений)	-	-
2590	-	-	457831.12	1335002.14	Метод спутниковых геодезических измерений (определений)	-	-
2589	-	-	457857.08	1334966.89	Метод спутниковых геодезических измерений (определений)	-	-
2588	-	-	457881.74	1334932.21	Метод спутниковых геодезических измерений (определений)	-	-
н1108У	-	-	457890.36	1334920.55	Метод спутниковых геодезических измерений (определений)	-	-

1. Сведения о характерных точках границы уточняемого земельного участка с кадастровым номером 04:08:070101:375 :

Система координат МСК-04, зона 1 **Зона №1**

Обозначение характерных точек границ	Координаты, м				Метод определения координат	Формулы, примененные для расчета средней квадратической погрешности определения координат характерных точек границ (Mt), с подставленными в такие формулы значениями и итоговые (вычисленные) значения Mt, м	Описание закрепления точки
	содержатся в Едином государственном реестре недвижимости		определены в результате выполнения комплексных кадастровых работ				
	X	Y	X	Y			
1	2	3	4	5	6	7	8
н1109У	-	-	457893.32	1334921.69	Метод спутниковых геодезических измерений (определений)	-	-
н1110У	-	-	457910.43	1334934.18	Метод спутниковых геодезических измерений (определений)	-	-
н1106У	-	-	457915.48	1334938.22	Метод спутниковых геодезических измерений (определений)	-	-

2. Сведения о частях границ уточняемого земельного участка с кадастровым номером 04:08:070101:375 :

Обозначение части границ		Горизонтальное проложение (S), м	Описание прохождения части границ	Сведения о согласовании местоположения границ (согласовано/спорное)
от т.	до т.			
1	2	3	4	5
н1106У	2539	15.08	-	-
2539	2527	16.15	-	-
2527	2526	12.10	-	-
2526	2537	50.05	-	-
2537	н1107У	3.41	-	-
н1107У	2590	31.04	-	-
2590	2589	43.78	-	-
2589	2588	42.55	-	-
2588	н1108У	14.50	-	-
н1108У	н1109У	3.17	-	-
н1109У	н1110У	21.18	-	-
н1110У	н1106У	6.47	-	-

3. Сведения о характеристиках уточняемого земельного участка с кадастровым номером 04:08:070101:375 :

№ п/п	Наименование характеристики земельного участка	Значение характеристики
1	2	3
1.	Адрес земельного участка	-

3. Сведения о характеристиках уточняемого земельного участка с кадастровым номером 04:08:070101:375 :

№ п/п	Наименование характеристики земельного участка	Значение характеристики
1	2	3
1.1.	Сведения о местоположении земельного участка (при отсутствии адреса) в структурированном в соответствии с федеральной информационной адресной системой виде	-
1.2.	Дополнительные сведения о местоположении земельного участка	-
2.	Площадь земельного участка ± величина погрешности определения (вычисления) площади (Р ± ΔР), м2	3025 ± 19
3.	Формула, примененная для вычисления предельной погрешности определения площади земельного участка, с подставленными значениями и итоговые (вычисленные) значения (ΔР), м2	ΔР=3.5*Mt*√P=3.5*0,1*√3025=19
4.	Площадь земельного участка согласно сведениям Единого государственного реестра недвижимости (Ркад), м2	2800
5.	Оценка расхождения Р и Ркад (Р - Ркад), м2	225
6.	Предельные минимальный и максимальный размеры земельного участка (Рмин и Рмакс), м2	1000 1800
7.	Вид (виды) разрешенного использования	-
7.1.	Дополнительные сведения об использовании земельного участка	-
8.	Кадастровый или иной государственный учетный номер (инвентарный) здания, сооружения, объекта незавершенного строительства, расположенного на земельном участке	-
9.	Сведения о земельных участках (землях общего пользования, территории общего пользования), посредством которых обеспечивается доступ	Земли общего пользования
10.	Иные сведения	-

4. Пояснения к сведениям об уточняемом земельном участке с кадастровым номером 04:08:070101:375 :

1.	-

Сведения об уточняемых земельных участках

1. Сведения о характерных точках границы уточняемого земельного участка с кадастровым номером 04:08:070101:383 :

Система координат МСК-04, зона 1 **Зона №1**

Обозначение характерных точек границ	Координаты, м				Метод определения координат	Формулы, примененные для расчета средней квадратической погрешности определения координат характерных точек границ (Mt), с подставленными в такие формулы значениями и итоговые (вычисленные) значения Mt, м	Описание закрепления точки
	содержатся в Едином государственном реестре недвижимости		определены в результате выполнения комплексных кадастровых работ				
	X	Y	X	Y			
1	2	3	4	5	6	7	8
н1113У	-	-	457820.33	1334773.44	Метод спутниковых геодезических измерений (определений)	-	-
н1114У	-	-	457841.98	1334800.41	Метод спутниковых геодезических измерений (определений)	-	-
н1115У	-	-	457837.67	1334805.36	Метод спутниковых геодезических измерений (определений)	-	-
н1116У	-	-	457862.69	1334840.62	Метод спутниковых геодезических измерений (определений)	-	-
109	-	-	457828.89	1334868.41	Метод спутниковых геодезических измерений (определений)	-	-
н280У	-	-	457796.75	1334834.89	Метод спутниковых геодезических измерений (определений)	-	-
108	-	-	457791.71	1334829.63	Метод спутниковых геодезических измерений (определений)	-	-
107	-	-	457778.08	1334815.82	Метод спутниковых геодезических измерений (определений)	-	-
н1117У	-	-	457790.24	1334803.64	Метод спутниковых геодезических измерений (определений)	-	-
н1118У	-	-	457791.54	1334805.02	Метод спутниковых геодезических измерений (определений)	-	-

1. Сведения о характерных точках границы уточняемого земельного участка с кадастровым номером 04:08:070101:383 :

Система координат МСК-04, зона 1 **Зона №1**

Обозначение характерных точек границ	Координаты, м				Метод определения координат	Формулы, примененные для расчета средней квадратической погрешности определения координат характерных точек границ (Mt), с подставленными в такие формулы значениями и итоговые (вычисленные) значения Mt, м	Описание закрепления точки
	содержатся в Едином государственном реестре недвижимости		определены в результате выполнения комплексных кадастровых работ				
	X	Y	X	Y			
1	2	3	4	5	6	7	8
н1113У	-	-	457820.33	1334773.44	Метод спутниковых геодезических измерений (определений)	-	-

2. Сведения о частях границ уточняемого земельного участка с кадастровым номером 04:08:070101:383 :

Обозначение части границ		Горизонтальное проложение (S), м	Описание прохождения части границ	Сведения о согласовании местоположения границ (согласовано/спорное)
от т.	до т.			
1	2	3	4	5
н1113У	н1114У	34.58	-	-
н1114У	н1115У	6.56	-	-
н1115У	н1116У	43.24	-	-
н1116У	109	43.76	-	-
109	н280У	46.44	-	-
н280У	108	7.28	-	-
108	107	19.40	-	-
107	н1117У	17.21	-	-
н1117У	н1118У	1.90	-	-
н1118У	н1113У	42.73	-	-

3. Сведения о характеристиках уточняемого земельного участка с кадастровым номером 04:08:070101:383 :

№ п/п	Наименование характеристики земельного участка	Значение характеристики
1	2	3
1.	Адрес земельного участка	-
1.1.	Сведения о местоположении земельного участка (при отсутствии адреса) в структурированном в соответствии с федеральной информационной адресной системой виде	-
1.2.	Дополнительные сведения о местоположении земельного участка	-
2.	Площадь земельного участка ± величина погрешности определения (вычисления) площади (Р ± ΔР), м2	3881 ± 22
3.	Формула, примененная для вычисления предельной погрешности определения площади земельного участка, с подставленными значениями и итоговые (вычисленные) значения (ΔР), м2	ΔР=3.5*Mt*√P=3.5*0,1*√3881=22
4.	Площадь земельного участка согласно сведениям Единого государственного реестра недвижимости (Ркад), м2	3000

3. Сведения о характеристиках уточняемого земельного участка с кадастровым номером 04:08:070101:383 :

№ п/п	Наименование характеристики земельного участка	Значение характеристики
1	**2**	**3**
5.	Оценка расхождения Р и Ркад (Р - Ркад), м2	881
6.	Предельные минимальный и максимальный размеры земельного участка (Рмин и Рмакс), м2	1000 1800
7.	Вид (виды) разрешенного использования	-
7.1.	Дополнительные сведения об использовании земельного участка	-
8.	Кадастровый или иной государственный учетный номер (инвентарный) здания, сооружения, объекта незавершенного строительства, расположенного на земельном участке	-
9.	Сведения о земельных участках (землях общего пользования, территории общего пользования), посредством которых обеспечивается доступ	Земли общего пользования
10.	Иные сведения	-

4. Пояснения к сведениям об уточняемом земельном участке с кадастровым номером 04:08:070101:383 :

1.	-

Сведения об уточняемых земельных участках

1. Сведения о характерных точках границы уточняемого земельного участка с кадастровым номером 04:08:070101:386 :

Система координат МСК-04, зона 1 **Зона №1**

Обозначение характерных точек границ	Координаты, м				Метод определения координат	Формулы, примененные для расчета средней квадратической погрешности определения координат характерных точек границ (Mt), с подставленными в такие формулы значениями и итоговые (вычисленные) значения Mt, м	Описание закрепления точки
	содержатся в Едином государственном реестре недвижимости		определены в результате выполнения комплексных кадастровых работ				
	X	Y	X	Y			
1	2	3	4	5	6	7	8
н1120У	-	-	457724.11	1334745.67	Метод спутниковых геодезических измерений (определений)	-	Временный межевой знак
н1121У	-	-	457732.31	1334755.27	Метод спутниковых геодезических измерений (определений)	-	Временный межевой знак
н1122У	-	-	457739.23	1334760.77	Метод спутниковых геодезических измерений (определений)	-	Временный межевой знак
н1123У	-	-	457743.16	1334765.22	Метод спутниковых геодезических измерений (определений)	-	Временный межевой знак
н1124У	-	-	457750.19	1334759.14	Метод спутниковых геодезических измерений (определений)	-	Временный межевой знак
н1125У	-	-	457757.31	1334762.75	Метод спутниковых геодезических измерений (определений)	-	Временный межевой знак
н1126У	-	-	457758.65	1334762.68	Метод спутниковых геодезических измерений (определений)	-	Временный межевой знак
н1127У	-	-	457759.81	1334763.54	Метод спутниковых геодезических измерений (определений)	-	Временный межевой знак
н1128У	-	-	457761.88	1334765.56	Метод спутниковых геодезических измерений (определений)	-	Временный межевой знак
н1129У	-	-	457761.45	1334766.05	Метод спутниковых геодезических измерений (определений)	-	Временный межевой знак

1. Сведения о характерных точках границы уточняемого земельного участка с кадастровым номером 04:08:070101:386 :

Система координат МСК-04, зона 1 **Зона №1**

Обозначение характерных точек границ	Координаты, м				Метод определения координат	Формулы, примененные для расчета средней квадратической погрешности определения координат характерных точек границ (Mt), с подставленными в такие формулы значениями и итоговые (вычисленные) значения Mt, м	Описание закрепления точки
	содержатся в Едином государственном реестре недвижимости		определены в результате выполнения комплексных кадастровых работ				
	X	Y	X	Y			
1	2	3	4	5	6	7	8
н1130У	-	-	457756.01	1334773.57	Метод спутниковых геодезических измерений (определений)	-	Временный межевой знак
н1131У	-	-	457750.58	1334778.91	Метод спутниковых геодезических измерений (определений)	-	Временный межевой знак
н1132У	-	-	457749.92	1334779.60	Метод спутниковых геодезических измерений (определений)	-	Временный межевой знак
н1133У	-	-	457744.84	1334783.46	Метод спутниковых геодезических измерений (определений)	-	Временный межевой знак
н1134У	-	-	457740.34	1334787.39	Метод спутниковых геодезических измерений (определений)	-	Временный межевой знак
н1135У	-	-	457726.91	1334772.83	Метод спутниковых геодезических измерений (определений)	-	Временный межевой знак
н1136У	-	-	457711.88	1334757.85	Метод спутниковых геодезических измерений (определений)	-	Временный межевой знак
н1137У	-	-	457719.46	1334750.82	Метод спутниковых геодезических измерений (определений)	-	Временный межевой знак
н1120У	-	-	457724.11	1334745.67	Метод спутниковых геодезических измерений (определений)	-	Временный межевой знак

2. Сведения о частях границ уточняемого земельного участка с кадастровым номером 04:08:070101:386 :

Обозначение части границ		Горизонтальное проложение (S), м	Описание прохождения части границ	Сведения о согласовании местоположения границ (согласовано/спорное)
от т.	до т.			
1	2	3	4	5
н1120У	н1121У	12.63	-	-

2. Сведения о частях границ уточняемого земельного участка с кадастровым номером 04:08:070101:386 :

Обозначение части границ		Горизонтальное проложение (S), м	Описание прохождения части границ	Сведения о согласовании местоположения границ (согласовано/спорное)
от т.	до т.			
1	2	3	4	5
н1121У	н1122У	8.84	-	-
н1122У	н1123У	5.94	-	-
н1123У	н1124У	9.29	-	-
н1124У	н1125У	7.98	-	-
н1125У	н1126У	1.34	-	-
н1126У	н1127У	1.44	-	-
н1127У	н1128У	2.89	-	-
н1128У	н1129У	0.65	-	-
н1129У	н1130У	9.28	-	-
н1130У	н1131У	7.62	-	-
н1131У	н1132У	0.95	-	-
н1132У	н1133У	6.38	-	-
н1133У	н1134У	5.97	-	-
н1134У	н1135У	19.81	-	-
н1135У	н1136У	21.22	-	-
н1136У	н1137У	10.34	-	-
н1137У	н1120У	6.94	-	-

3. Сведения о характеристиках уточняемого земельного участка с кадастровым номером 04:08:070101:386 :

№ п/п	Наименование характеристики земельного участка	Значение характеристики
1	2	3
1.	Адрес земельного участка	-
1.1.	Сведения о местоположении земельного участка (при отсутствии адреса) в структурированном в соответствии с федеральной информационной адресной системой виде	-
1.2.	Дополнительные сведения о местоположении земельного участка	-
2.	Площадь земельного участка ± величина погрешности определения (вычисления) площади (Р ± ΔР), м2	870 ± 10
3.	Формула, примененная для вычисления предельной погрешности определения площади земельного участка, с подставленными значениями и итоговые (вычисленные) значения (ΔР), м2	ΔР=3.5*Mt*√P=3.5*0,1*√870=10
4.	Площадь земельного участка согласно сведениям Единого государственного реестра недвижимости (Ркад), м2	800
5.	Оценка расхождения Р и Ркад (Р - Ркад), м2	70
6.	Предельные минимальный и максимальный размеры земельного участка (Рмин и Рмакс), м2	1000 1800
7.	Вид (виды) разрешенного использования	-
7.1.	Дополнительные сведения об использовании земельного участка	-

3. Сведения о характеристиках уточняемого земельного участка с кадастровым номером 04:08:070101:386 :

№ п/п	Наименование характеристики земельного участка	Значение характеристики
1	**2**	**3**
8.	Кадастровый или иной государственный учетный номер (инвентарный) здания, сооружения, объекта незавершенного строительства, расположенного на земельном участке	-
9.	Сведения о земельных участках (землях общего пользования, территории общего пользования), посредством которых обеспечивается доступ	Земли общего пользования
10.	Иные сведения	-

4. Пояснения к сведениям об уточняемом земельном участке с кадастровым номером 04:08:070101:386 :

1.	-

Сведения об уточняемых земельных участках

1. Сведения о характерных точках границы уточняемого земельного участка с кадастровым номером 04:08:070101:387 :

Система координат МСК-04, зона 1 **Зона №1**

Обозначение характерных точек границ	Координаты, м				Метод определения координат	Формулы, примененные для расчета средней квадратической погрешности определения координат характерных точек границ (Mt), с подставленными в такие формулы значениями и итоговые (вычисленные) значения Mt, м	Описание закрепления точки
	содержатся в Едином государственном реестре недвижимости		определены в результате выполнения комплексных кадастровых работ				
	X	Y	X	Y			
1	2	3	4	5	6	7	8
н1138У	-	-	457752.83	1334715.32	Метод спутниковых геодезических измерений (определений)	-	-
656	-	-	457759.90	1334723.86	Метод спутниковых геодезических измерений (определений)	-	-
655	-	-	457778.52	1334751.04	Метод спутниковых геодезических измерений (определений)	-	-
н1139У	-	-	457775.08	1334752.47	Метод спутниковых геодезических измерений (определений)	-	-
н1140У	-	-	457766.36	1334760.47	Метод спутниковых геодезических измерений (определений)	-	-
н1128У	-	-	457761.88	1334765.56	Метод спутниковых геодезических измерений (определений)	-	-
н1127У	-	-	457759.81	1334763.54	Метод спутниковых геодезических измерений (определений)	-	-
н1126У	-	-	457758.65	1334762.68	Метод спутниковых геодезических измерений (определений)	-	-
н1125У	-	-	457757.31	1334762.75	Метод спутниковых геодезических измерений (определений)	-	-
н1124У	-	-	457750.19	1334759.14	Метод спутниковых геодезических измерений (определений)	-	-

1. Сведения о характерных точках границы уточняемого земельного участка с кадастровым номером 04:08:070101:387 :

Система координат МСК-04, зона 1 **Зона №1**

Обозначение характерных точек границ	Координаты, м				Метод определения координат	Формулы, примененные для расчета средней квадратической погрешности определения координат характерных точек границ (Mt), с подставленными в такие формулы значениями и итоговые (вычисленные) значения Mt, м	Описание закрепления точки
	содержатся в Едином государственном реестре недвижимости		определены в результате выполнения комплексных кадастровых работ				
	X	Y	X	Y			
1	2	3	4	5	6	7	8
н1141У	-	-	457743.11	1334765.03	Метод спутниковых геодезических измерений (определений)	-	-
н1122У	-	-	457739.23	1334760.77	Метод спутниковых геодезических измерений (определений)	-	-
н1121У	-	-	457732.31	1334755.27	Метод спутниковых геодезических измерений (определений)	-	-
н1120У	-	-	457724.11	1334745.67	Метод спутниковых геодезических измерений (определений)	-	-
н1137У	-	-	457719.46	1334750.82	Метод спутниковых геодезических измерений (определений)	-	-
н1142У	-	-	457717.21	1334748.39	Метод спутниковых геодезических измерений (определений)	-	-
н1143У	-	-	457724.72	1334741.29	Метод спутниковых геодезических измерений (определений)	-	-
н1144У	-	-	457727.79	1334731.07	Метод спутниковых геодезических измерений (определений)	-	-
н1145У	-	-	457733.40	1334725.27	Метод спутниковых геодезических измерений (определений)	-	-
н1146У	-	-	457742.88	1334718.38	Метод спутниковых геодезических измерений (определений)	-	-
н1138У	-	-	457752.83	1334715.32	Метод спутниковых геодезических измерений (определений)	-	-

2. Сведения о частях границ уточняемого земельного участка с кадастровым номером 04:08:070101:387 :

Обозначение части границ		Горизонтальное проложение (S), м	Описание прохождения части границ	Сведения о согласовании местоположения границ (согласовано/спорное)
от т.	до т.			
1	2	3	4	5
н1138У	656	11.09	-	-
656	655	32.95	-	-
655	н1139У	3.73	-	-
н1139У	н1140У	11.83	-	-
н1140У	н1128У	6.78	-	-
н1128У	н1127У	2.89	-	-
н1127У	н1126У	1.44	-	-
н1126У	н1125У	1.34	-	-
н1125У	н1124У	7.98	-	-
н1124У	н1141У	9.21	-	-
н1141У	н1122У	5.76	-	-
н1122У	н1121У	8.84	-	-
н1121У	н1120У	12.63	-	-
н1120У	н1137У	6.94	-	-
н1137У	н1142У	3.31	-	-
н1142У	н1143У	10.33	-	-
н1143У	н1144У	10.67	-	-
н1144У	н1145У	8.07	-	-
н1145У	н1146У	11.72	-	-
н1146У	н1138У	10.41	-	-

3. Сведения о характеристиках уточняемого земельного участка с кадастровым номером 04:08:070101:387 :

№ п/п	Наименование характеристики земельного участка	Значение характеристики
1	2	3
1.	Адрес земельного участка	-
1.1.	Сведения о местоположении земельного участка (при отсутствии адреса) в структурированном в соответствии с федеральной информационной адресной системой виде	-
1.2.	Дополнительные сведения о местоположении земельного участка	-
2.	Площадь земельного участка ± величина погрешности определения (вычисления) площади (Р ± ΔР), м2	1696 ± 14
3.	Формула, примененная для вычисления предельной погрешности определения площади земельного участка, с подставленными значениями и итоговые (вычисленные) значения (ΔР), м2	ΔР=3.5*Mt*√P=3.5*0,1*√1696=14
4.	Площадь земельного участка согласно сведениям Единого государственного реестра недвижимости (Ркад), м2	700
5.	Оценка расхождения Р и Ркад (Р - Ркад), м2	996
6.	Предельные минимальный и максимальный размеры земельного участка (Рмин и Рмакс), м2	1000 1800
7.	Вид (виды) разрешенного использования	-

3. Сведения о характеристиках уточняемого земельного участка с кадастровым номером 04:08:070101:387 :

№ п/п	Наименование характеристики земельного участка	Значение характеристики
1	2	3
7.1.	Дополнительные сведения об использовании земельного участка	-
8.	Кадастровый или иной государственный учетный номер (инвентарный) здания, сооружения, объекта незавершенного строительства, расположенного на земельном участке	-
9.	Сведения о земельных участках (землях общего пользования, территории общего пользования), посредством которых обеспечивается доступ	Земли общего пользования
10.	Иные сведения	-

4. Пояснения к сведениям об уточняемом земельном участке с кадастровым номером 04:08:070101:387 :

1.	-

Сведения об уточняемых земельных участках

1. Сведения о характерных точках границы уточняемого земельного участка с кадастровым номером 04:08:070101:388 :

Система координат МСК-04, зона 1 **Зона №1**

Обозначение характерных точек границ	Координаты, м				Метод определения координат	Формулы, примененные для расчета средней квадратической погрешности определения координат характерных точек границ (Mt), с подставленными в такие формулы значениями и итоговые (вычисленные) значения Mt, м	Описание закрепления точки
	содержатся в Едином государственном реестре недвижимости		определены в результате выполнения комплексных кадастровых работ				
	X	Y	X	Y			
1	2	3	4	5	6	7	8
н1135У	-	-	457726.91	1334772.83	Метод спутниковых геодезических измерений (определений)	-	-
н1134У	-	-	457740.34	1334787.39	Метод спутниковых геодезических измерений (определений)	-	-
н1147У	-	-	457739.50	1334788.16	Метод спутниковых геодезических измерений (определений)	-	-
н1148У	-	-	457740.45	1334789.34	Метод спутниковых геодезических измерений (определений)	-	-
н1149У	-	-	457725.13	1334810.52	Метод спутниковых геодезических измерений (определений)	-	-
н1150У	-	-	457726.21	1334813.88	Метод спутниковых геодезических измерений (определений)	-	-
н628У	-	-	457723.67	1334816.99	Метод спутниковых геодезических измерений (определений)	-	-
н627У	-	-	457716.73	1334807.33	Метод спутниковых геодезических измерений (определений)	-	-
н626У	-	-	457710.25	1334793.35	Метод спутниковых геодезических измерений (определений)	-	-
н397У	-	-	457707.08	1334789.50	Метод спутниковых геодезических измерений (определений)	-	-

1. Сведения о характерных точках границы уточняемого земельного участка с кадастровым номером 04:08:070101:388 :

Система координат МСК-04, зона 1 **Зона №1**

Обозначение характерных точек границ	Координаты, м				Метод определения координат	Формулы, примененные для расчета средней квадратической погрешности определения координат характерных точек границ (Mt), с подставленными в такие формулы значениями и итоговые (вычисленные) значения Mt, м	Описание закрепления точки
	содержатся в Едином государственном реестре недвижимости		определены в результате выполнения комплексных кадастровых работ				
	X	Y	X	Y			
1	2	3	4	5	6	7	8
н1151У	-	-	457715.44	1334781.78	Метод спутниковых геодезических измерений (определений)	-	-
н1135У	-	-	457726.91	1334772.83	Метод спутниковых геодезических измерений (определений)	-	-

2. Сведения о частях границ уточняемого земельного участка с кадастровым номером 04:08:070101:388 :

Обозначение части границ		Горизонтальное проложение (S), м	Описание прохождения части границ	Сведения о согласовании местоположения границ (согласовано/спорное)
от т.	до т.			
1	2	3	4	5
н1135У	н1134У	19.81	-	-
н1134У	н1147У	1.14	-	-
н1147У	н1148У	1.51	-	-
н1148У	н1149У	26.14	-	-
н1149У	н1150У	3.53	-	-
н1150У	н628У	4.02	-	-
н628У	н627У	11.89	-	-
н627У	н626У	15.41	-	-
н626У	н397У	4.99	-	-
н397У	н1151У	11.38	-	-
н1151У	н1135У	14.55	-	-

3. Сведения о характеристиках уточняемого земельного участка с кадастровым номером 04:08:070101:388 :

№ п/п	Наименование характеристики земельного участка	Значение характеристики
1	2	3
1.	Адрес земельного участка	-
1.1.	Сведения о местоположении земельного участка (при отсутствии адреса) в структурированном в соответствии с федеральной информационной адресной системой виде	-
1.2.	Дополнительные сведения о местоположении земельного участка	-
2.	Площадь земельного участка ± величина погрешности определения (вычисления) площади (P ± ΔP), м2	732 ± 9

3. Сведения о характеристиках уточняемого земельного участка с кадастровым номером 04:08:070101:388 :

№ п/п	Наименование характеристики земельного участка	Значение характеристики
1	2	3
3.	Формула, примененная для вычисления предельной погрешности определения площади земельного участка, с подставленными значениями и итоговые (вычисленные) значения (ΔР), м2	ΔР=3.5*Mt*√P=3.5*0,1*√732=9
4.	Площадь земельного участка согласно сведениям Единого государственного реестра недвижимости (Ркад), м2	500
5.	Оценка расхождения Р и Ркад (Р - Ркад), м2	232
6.	Предельные минимальный и максимальный размеры земельного участка (Рмин и Рмакс), м2	1000 1800
7.	Вид (виды) разрешенного использования	-
7.1.	Дополнительные сведения об использовании земельного участка	-
8.	Кадастровый или иной государственный учетный номер (инвентарный) здания, сооружения, объекта незавершенного строительства, расположенного на земельном участке	-
9.	Сведения о земельных участках (землях общего пользования, территории общего пользования), посредством которых обеспечивается доступ	Земли общего пользования
10.	Иные сведения	-

4. Пояснения к сведениям об уточняемом земельном участке с кадастровым номером 04:08:070101:388 :

1.	-

Сведения об уточняемых земельных участках

1. Сведения о характерных точках границы уточняемого земельного участка с кадастровым номером 04:08:070101:389 :

Система координат МСК-04, зона 1 **Зона №1**

Обозначение характерных точек границ	Координаты, м				Метод определения координат	Формулы, примененные для расчета средней квадратической погрешности определения координат характерных точек границ (Mt), с подставленными в такие формулы значениями и итоговые (вычисленные) значения Mt, м	Описание закрепления точки
	содержатся в Едином государственном реестре недвижимости		определены в результате выполнения комплексных кадастровых работ				
	X	Y	X	Y			
1	2	3	4	5	6	7	8
н1152У	-	-	457711.35	1334757.49	Метод спутниковых геодезических измерений (определений)	-	-
н1136У	-	-	457711.88	1334757.85	Метод спутниковых геодезических измерений (определений)	-	-
н1135У	-	-	457726.91	1334772.83	Метод спутниковых геодезических измерений (определений)	-	-
н1151У	-	-	457715.44	1334781.78	Метод спутниковых геодезических измерений (определений)	-	-
н397У	-	-	457707.08	1334789.50	Метод спутниковых геодезических измерений (определений)	-	-
н396У	-	-	457703.69	1334785.51	Метод спутниковых геодезических измерений (определений)	-	-
н395У	-	-	457703.01	1334784.71	Метод спутниковых геодезических измерений (определений)	-	-
н394У	-	-	457697.13	1334789.88	Метод спутниковых геодезических измерений (определений)	-	-
н393У	-	-	457691.27	1334782.61	Метод спутниковых геодезических измерений (определений)	-	-
н392У	-	-	457689.42	1334780.07	Метод спутниковых геодезических измерений (определений)	-	-

1. Сведения о характерных точках границы уточняемого земельного участка с кадастровым номером 04:08:070101:389 :

Система координат МСК-04, зона 1 **Зона №1**

Обозначение характерных точек границ	Координаты, м				Метод определения координат	Формулы, примененные для расчета средней квадратической погрешности определения координат характерных точек границ (Mt), с подставленными в такие формулы значениями и итоговые (вычисленные) значения Mt, м	Описание закрепления точки
	содержатся в Едином государственном реестре недвижимости		определены в результате выполнения комплексных кадастровых работ				
	X	Y	X	Y			
1	2	3	4	5	6	7	8
н402У	-	-	457688.28	1334778.80	Метод спутниковых геодезических измерений (определений)	-	-
н1153У	-	-	457707.43	1334759.25	Метод спутниковых геодезических измерений (определений)	-	-
н1152У	-	-	457711.35	1334757.49	Метод спутниковых геодезических измерений (определений)	-	-

2. Сведения о частях границ уточняемого земельного участка с кадастровым номером 04:08:070101:389 :

Обозначение части границ		Горизонтальное проложение (S), м	Описание прохождения части границ	Сведения о согласовании местоположения границ (согласовано/спорное)
от т.	до т.			
1	2	3	4	5
н1152У	н1136У	0.64	-	-
н1136У	н1135У	21.22	-	-
н1135У	н1151У	14.55	-	-
н1151У	н397У	11.38	-	-
н397У	н396У	5.24	-	-
н396У	н395У	1.05	-	-
н395У	н394У	7.83	-	-
н394У	н393У	9.34	-	-
н393У	н392У	3.14	-	-
н392У	н402У	1.71	-	-
н402У	н1153У	27.37	-	-
н1153У	н1152У	4.30	-	-

3. Сведения о характеристиках уточняемого земельного участка с кадастровым номером 04:08:070101:389 :

№ п/п	Наименование характеристики земельного участка	Значение характеристики
1	2	3
1.	Адрес земельного участка	-

3. Сведения о характеристиках уточняемого земельного участка с кадастровым номером 04:08:070101:389 :

№ п/п	Наименование характеристики земельного участка	Значение характеристики
1	2	3
1.1.	Сведения о местоположении земельного участка (при отсутствии адреса) в структурированном в соответствии с федеральной информационной адресной системой виде	-
1.2.	Дополнительные сведения о местоположении земельного участка	-
2.	Площадь земельного участка ± величина погрешности определения (вычисления) площади (Р ± ΔР), м2	654 ± 9
3.	Формула, примененная для вычисления предельной погрешности определения площади земельного участка, с подставленными значениями и итоговые (вычисленные) значения (ΔР), м2	ΔР=3.5*Mt*√P=3.5*0,1*√654=9
4.	Площадь земельного участка согласно сведениям Единого государственного реестра недвижимости (Ркад), м2	500
5.	Оценка расхождения Р и Ркад (Р - Ркад), м2	154
6.	Предельные минимальный и максимальный размеры земельного участка (Рмин и Рмакс), м2	1000 1800
7.	Вид (виды) разрешенного использования	-
7.1.	Дополнительные сведения об использовании земельного участка	-
8.	Кадастровый или иной государственный учетный номер (инвентарный) здания, сооружения, объекта незавершенного строительства, расположенного на земельном участке	-
9.	Сведения о земельных участках (землях общего пользования, территории общего пользования), посредством которых обеспечивается доступ	Земли общего пользования
10.	Иные сведения	-

4. Пояснения к сведениям об уточняемом земельном участке с кадастровым номером 04:08:070101:389 :

1.	-

Сведения об уточняемых земельных участках

1. Сведения о характерных точках границы уточняемого земельного участка с кадастровым номером 04:08:070101:391 :

Система координат МСК-04, зона 1 **Зона №1**

Обозначение характерных точек границ	Координаты, м				Метод определения координат	Формулы, примененные для расчета средней квадратической погрешности определения координат характерных точек границ (Mt), с подставленными в такие формулы значениями и итоговые (вычисленные) значения Mt, м	Описание закрепления точки
	содержатся в Едином государственном реестре недвижимости		определены в результате выполнения комплексных кадастровых работ				
	X	Y	X	Y			
1	2	3	4	5	6	7	8
04:08:070101:391 (1)						-	
1866	-	-	457426.27	1334400.16	Метод спутниковых геодезических измерений (определений)	-	-
н217У	-	-	457439.13	1334415.04	Метод спутниковых геодезических измерений (определений)	-	-
1876	-	-	457430.89	1334421.92	Метод спутниковых геодезических измерений (определений)	-	-
1868	-	-	457418.25	1334406.70	Метод спутниковых геодезических измерений (определений)	-	-
1867	-	-	457423.07	1334402.68	Метод спутниковых геодезических измерений (определений)	-	-
1866	-	-	457426.27	1334400.16	Метод спутниковых геодезических измерений (определений)	-	-
04:08:070101:391 (2)						-	
н213У	-	-	457471.26	1334373.58	Метод спутниковых геодезических измерений (определений)	-	-
1877	-	-	457477.80	1334382.77	Метод спутниковых геодезических измерений (определений)	-	-
н216У	-	-	457446.13	1334409.20	Метод спутниковых геодезических измерений (определений)	-	-

1. Сведения о характерных точках границы уточняемого земельного участка с кадастровым номером 04:08:070101:391 :

Система координат МСК-04, зона 1 **Зона №1**

Обозначение характерных точек границ	Координаты, м				Метод определения координат	Формулы, примененные для расчета средней квадратической погрешности определения координат характерных точек границ (Mt), с подставленными в такие формулы значениями и итоговые (вычисленные) значения Mt, м	Описание закрепления точки
	содержатся в Едином государственном реестре недвижимости		определены в результате выполнения комплексных кадастровых работ				
	X	Y	X	Y			
1	2	3	4	5	6	7	8
н215У	-	-	457439.28	1334401.31	Метод спутниковых геодезических измерений (определений)	-	-
н214У	-	-	457458.68	1334383.36	Метод спутниковых геодезических измерений (определений)	-	-
н213У	-	-	457471.26	1334373.58	Метод спутниковых геодезических измерений (определений)	-	-

2. Сведения о частях границ уточняемого земельного участка с кадастровым номером 04:08:070101:391 :

Обозначение части границ		Горизонтальное проложение (S), м	Описание прохождения части границ	Сведения о согласовании местоположения границ (согласовано/спорное)
от т.	до т.			
1	2	3	4	5
04:08:070101:391 (1)				
1866	н217У	19.67	-	-
н217У	1876	10.73	-	-
1876	1868	19.78	-	-
1868	1867	6.28	-	-
1867	1866	4.07	-	-
04:08:070101:391 (2)				
н213У	1877	11.28	-	-
1877	н216У	41.25	-	-
н216У	н215У	10.45	-	-
н215У	н214У	26.43	-	-
н214У	н213У	15.93	-	-

3. Сведения о характеристиках уточняемого земельного участка с кадастровым номером 04:08:070101:391 :

№ п/п	Наименование характеристики земельного участка	Значение характеристики
1	2	3
1.	Адрес земельного участка	-

3. Сведения о характеристиках уточняемого земельного участка с кадастровым номером 04:08:070101:391 :

№ п/п	Наименование характеристики земельного участка	Значение характеристики
1	2	3
1.1.	Сведения о местоположении земельного участка (при отсутствии адреса) в структурированном в соответствии с федеральной информационной адресной системой виде	-
1.2.	Дополнительные сведения о местоположении земельного участка	-
2.	Площадь земельного участка ± величина погрешности определения (вычисления) площади (Р ± ΔР), м2	679 ± 9 208.27 ± 5.05 (1) 471.13 ± 7.60 (2)
3.	Формула, примененная для вычисления предельной погрешности определения площади земельного участка, с подставленными значениями и итоговые (вычисленные) значения (ΔР), м2	ΔР=3.5*Mt*√P=3.5*0,1*√679=9 (1) ΔР=3.5*Mt*√P=3.5*0,1*√208.27=5.05 (2) ΔР=3.5*Mt*√P=3.5*0,1*√471.13=7.60
4.	Площадь земельного участка согласно сведениям Единого государственного реестра недвижимости (Ркад), м2	600
5.	Оценка расхождения Р и Ркад (Р - Ркад), м2	79
6.	Предельные минимальный и максимальный размеры земельного участка (Рмин и Рмакс), м2	1000 1800
7.	Вид (виды) разрешенного использования	-
7.1.	Дополнительные сведения об использовании земельного участка	-
8.	Кадастровый или иной государственный учетный номер (инвентарный) здания, сооружения, объекта незавершенного строительства, расположенного на земельном участке	-
9.	Сведения о земельных участках (землях общего пользования, территории общего пользования), посредством которых обеспечивается доступ	Земли общего пользования (1) Земли общего пользования (2) Земли общего пользования
10.	Иные сведения	-

4. Пояснения к сведениям об уточняемом земельном участке с кадастровым номером 04:08:070101:391 :

1.	-

Сведения об уточняемых земельных участках

1. Сведения о характерных точках границы уточняемого земельного участка с кадастровым номером 04:08:070101:392 :

Система координат МСК-04, зона 1 **Зона №1**

Обозначение характерных точек границ	Координаты, м				Метод определения координат	Формулы, примененные для расчета средней квадратической погрешности определения координат характерных точек границ (Mt), с подставленными в такие формулы значениями и итоговые (вычисленные) значения Mt, м	Описание закрепления точки
	содержатся в Едином государственном реестре недвижимости		определены в результате выполнения комплексных кадастровых работ				
	X	Y	X	Y			
1	2	3	4	5	6	7	8
н1154У	-	-	457100.92	1334711.09	Метод спутниковых геодезических измерений (определений)	-	-
1141	-	-	457088.92	1334741.43	Метод спутниковых геодезических измерений (определений)	-	-
1147	-	-	457031.61	1334713.96	Метод спутниковых геодезических измерений (определений)	-	-
н1155У	-	-	457043.22	1334689.39	Метод спутниковых геодезических измерений (определений)	-	-
н1156У	-	-	457052.62	1334681.39	Метод спутниковых геодезических измерений (определений)	-	-
н1157У	-	-	457079.02	1334694.79	Метод спутниковых геодезических измерений (определений)	-	-
н1158У	-	-	457077.82	1334697.79	Метод спутниковых геодезических измерений (определений)	-	-
н1154У	-	-	457100.92	1334711.09	Метод спутниковых геодезических измерений (определений)	-	-

2. Сведения о частях границ уточняемого земельного участка с кадастровым номером 04:08:070101:392 :

Обозначение части границ		Горизонтальное проложение (S), м	Описание прохождения части границ	Сведения о согласовании местоположения границ (согласовано/спорное)
от т.	до т.			
1	2	3	4	5
н1154У	1141	32.63	-	-

2. Сведения о частях границ уточняемого земельного участка с кадастровым номером 04:08:070101:392 :

Обозначение части границ		Горизонтальное проложение (S), м	Описание прохождения части границ	Сведения о согласовании местоположения границ (согласовано/спорное)
от т.	до т.			
1	2	3	4	5
1141	1147	63.55	-	-
1147	н1155У	27.17	-	-
н1155У	н1156У	12.34	-	-
н1156У	н1157У	29.61	-	-
н1157У	н1158У	3.23	-	-
н1158У	н1154У	26.66	-	-

3. Сведения о характеристиках уточняемого земельного участка с кадастровым номером 04:08:070101:392 :

№ п/п	Наименование характеристики земельного участка	Значение характеристики
1	2	3
1.	Адрес земельного участка	-
1.1.	Сведения о местоположении земельного участка (при отсутствии адреса) в структурированном в соответствии с федеральной информационной адресной системой виде	-
1.2.	Дополнительные сведения о местоположении земельного участка	-
2.	Площадь земельного участка ± величина погрешности определения (вычисления) площади (Р ± ΔР), м2	2228 ± 17
3.	Формула, примененная для вычисления предельной погрешности определения площади земельного участка, с подставленными значениями и итоговые (вычисленные) значения (ΔР), м2	ΔР=3.5*Mt*√P=3.5*0,1*√2228=17
4.	Площадь земельного участка согласно сведениям Единого государственного реестра недвижимости (Ркад), м2	2000
5.	Оценка расхождения Р и Ркад (Р - Ркад), м2	228
6.	Предельные минимальный и максимальный размеры земельного участка (Рмин и Рмакс), м2	1000 1800
7.	Вид (виды) разрешенного использования	-
7.1.	Дополнительные сведения об использовании земельного участка	-
8.	Кадастровый или иной государственный учетный номер (инвентарный) здания, сооружения, объекта незавершенного строительства, расположенного на земельном участке	-
9.	Сведения о земельных участках (землях общего пользования, территории общего пользования), посредством которых обеспечивается доступ	Земли общего пользования
10.	Иные сведения	-

4. Пояснения к сведениям об уточняемом земельном участке с кадастровым номером 04:08:070101:392 :

1.	-

Сведения об уточняемых земельных участках

1. Сведения о характерных точках границы уточняемого земельного участка с кадастровым номером 04:08:070101:394 :

Система координат МСК-04, зона 1 **Зона №1**

Обозначение характерных точек границ	Координаты, м				Метод определения координат	Формулы, примененные для расчета средней квадратической погрешности определения координат характерных точек границ (Mt), с подставленными в такие формулы значениями и итоговые (вычисленные) значения Mt, м	Описание закрепления точки
	содержатся в Едином государственном реестре недвижимости		определены в результате выполнения комплексных кадастровых работ				
	X	Y	X	Y			
1	2	3	4	5	6	7	8
1878	-	-	457484.78	1334392.20	Метод спутниковых геодезических измерений (определений)	-	-
н481У	-	-	457501.76	1334410.18	Метод спутниковых геодезических измерений (определений)	-	-
н493У	-	-	457495.55	1334416.16	Метод спутниковых геодезических измерений (определений)	-	-
н492У	-	-	457496.03	1334416.66	Метод спутниковых геодезических измерений (определений)	-	-
н491У	-	-	457480.20	1334430.91	Метод спутниковых геодезических измерений (определений)	-	-
н490У	-	-	457473.78	1334436.60	Метод спутниковых геодезических измерений (определений)	-	-
н489У	-	-	457465.17	1334444.14	Метод спутниковых геодезических измерений (определений)	-	-
н488У	-	-	457457.08	1334451.69	Метод спутниковых геодезических измерений (определений)	-	-
1874	-	-	457444.97	1334437.11	Метод спутниковых геодезических измерений (определений)	-	-
1873	-	-	457450.29	1334432.79	Метод спутниковых геодезических измерений (определений)	-	-

1. Сведения о характерных точках границы уточняемого земельного участка с кадастровым номером 04:08:070101:394 :

Система координат МСК-04, зона 1 **Зона №1**

Обозначение характерных точек границ	Координаты, м				Метод определения координат	Формулы, примененные для расчета средней квадратической погрешности определения координат характерных точек границ (Mt), с подставленными в такие формулы значениями и итоговые (вычисленные) значения Mt, м	Описание закрепления точки
	содержатся в Едином государственном реестре недвижимости		определены в результате выполнения комплексных кадастровых работ				
	X	Y	X	Y			
1	2	3	4	5	6	7	8
1872	-	-	457456.28	1334427.13	Метод спутниковых геодезических измерений (определений)	-	-
1871	-	-	457478.02	1334408.28	Метод спутниковых геодезических измерений (определений)	-	-
1879	-	-	457472.36	1334402.73	Метод спутниковых геодезических измерений (определений)	-	-
1878	-	-	457484.78	1334392.20	Метод спутниковых геодезических измерений (определений)	-	-

2. Сведения о частях границ уточняемого земельного участка с кадастровым номером 04:08:070101:394 :

Обозначение части границ		Горизонтальное проложение (S), м	Описание прохождения части границ	Сведения о согласовании местоположения границ (согласовано/спорное)
от т.	до т.			
1	2	3	4	5
1878	н481У	24.73	-	-
н481У	н493У	8.62	-	-
н493У	н492У	0.69	-	-
н492У	н491У	21.30	-	-
н491У	н490У	8.58	-	-
н490У	н489У	11.44	-	-
н489У	н488У	11.07	-	-
н488У	1874	18.95	-	-
1874	1873	6.85	-	-
1873	1872	8.24	-	-
1872	1871	28.77	-	-
1871	1879	7.93	-	-
1879	1878	16.28	-	-

3. Сведения о характеристиках уточняемого земельного участка с кадастровым номером 04:08:070101:394 :

№ п/п	Наименование характеристики земельного участка	Значение характеристики
1	**2**	**3**
1.	Адрес земельного участка	-
1.1.	Сведения о местоположении земельного участка (при отсутствии адреса) в структурированном в соответствии с федеральной информационной адресной системой виде	-
1.2.	Дополнительные сведения о местоположении земельного участка	-
2.	Площадь земельного участка ± величина погрешности определения (вычисления) площади (Р ± ΔР), м2	1232 ± 12
3.	Формула, примененная для вычисления предельной погрешности определения площади земельного участка, с подставленными значениями и итоговые (вычисленные) значения (ΔР), м2	ΔР=3.5*Mt*√P=3.5*0,1*√1232=12
4.	Площадь земельного участка согласно сведениям Единого государственного реестра недвижимости (Ркад), м2	1000
5.	Оценка расхождения Р и Ркад (Р - Ркад), м2	232
6.	Предельные минимальный и максимальный размеры земельного участка (Рмин и Рмакс), м2	1000 1800
7.	Вид (виды) разрешенного использования	-
7.1.	Дополнительные сведения об использовании земельного участка	-
8.	Кадастровый или иной государственный учетный номер (инвентарный) здания, сооружения, объекта незавершенного строительства, расположенного на земельном участке	-
9.	Сведения о земельных участках (землях общего пользования, территории общего пользования), посредством которых обеспечивается доступ	Земли общего пользования
10.	Иные сведения	-

4. Пояснения к сведениям об уточняемом земельном участке с кадастровым номером 04:08:070101:394 :

1.	-

Сведения об уточняемых земельных участках

1. Сведения о характерных точках границы уточняемого земельного участка с кадастровым номером 04:08:070101:395 :

Система координат МСК-04, зона 1 **Зона №1**

Обозначение характерных точек границ	Координаты, м				Метод определения координат	Формулы, примененные для расчета средней квадратической погрешности определения координат характерных точек границ (Mt), с подставленными в такие формулы значениями и итоговые (вычисленные) значения Mt, м	Описание закрепления точки
	содержатся в Едином государственном реестре недвижимости		определены в результате выполнения комплексных кадастровых работ				
	X	Y	X	Y			
1	2	3	4	5	6	7	8
н597У	-	-	457431.55	1334448.22	Метод спутниковых геодезических измерений (определений)	-	-
н1159У	-	-	457441.12	1334459.03	Метод спутниковых геодезических измерений (определений)	-	-
н128У	-	-	457445.00	1334463.65	Метод спутниковых геодезических измерений (определений)	-	-
н127У	-	-	457443.20	1334465.30	Метод спутниковых геодезических измерений (определений)	-	-
н143У	-	-	457437.55	1334470.83	Метод спутниковых геодезических измерений (определений)	-	-
н142У	-	-	457424.14	1334484.37	Метод спутниковых геодезических измерений (определений)	-	-
н141У	-	-	457407.56	1334502.20	Метод спутниковых геодезических измерений (определений)	-	-
н140У	-	-	457407.44	1334503.00	Метод спутниковых геодезических измерений (определений)	-	-
н139У	-	-	457403.54	1334506.94	Метод спутниковых геодезических измерений (определений)	-	-
н138У	-	-	457400.20	1334509.92	Метод спутниковых геодезических измерений (определений)	-	-

1. Сведения о характерных точках границы уточняемого земельного участка с кадастровым номером 04:08:070101:395 :

Система координат МСК-04, зона 1 **Зона №1**

Обозначение характерных точек границ	Координаты, м				Метод определения координат	Формулы, примененные для расчета средней квадратической погрешности определения координат характерных точек границ (Mt), с подставленными в такие формулы значениями и итоговые (вычисленные) значения Mt, м	Описание закрепления точки
	содержатся в Едином государственном реестре недвижимости		определены в результате выполнения комплексных кадастровых работ				
	X	Y	X	Y			
1	2	3	4	5	6	7	8
н603У	-	-	457380.63	1334492.41	Метод спутниковых геодезических измерений (определений)	-	-
н602У	-	-	457383.52	1334490.00	Метод спутниковых геодезических измерений (определений)	-	-
н601У	-	-	457389.49	1334484.28	Метод спутниковых геодезических измерений (определений)	-	-
н600У	-	-	457395.54	1334479.44	Метод спутниковых геодезических измерений (определений)	-	-
н599У	-	-	457416.22	1334462.34	Метод спутниковых геодезических измерений (определений)	-	-
н598У	-	-	457423.42	1334455.84	Метод спутниковых геодезических измерений (определений)	-	-
н597У	-	-	457431.55	1334448.22	Метод спутниковых геодезических измерений (определений)	-	-

2. Сведения о частях границ уточняемого земельного участка с кадастровым номером 04:08:070101:395 :

Обозначение части границ		Горизонтальное проложение (S), м	Описание прохождения части границ	Сведения о согласовании местоположения границ (согласовано/спорное)
от т.	до т.			
1	2	3	4	5
н597У	н1159У	14.44	-	-
н1159У	н128У	6.03	-	-
н128У	н127У	2.44	-	-
н127У	н143У	7.91	-	-
н143У	н142У	19.06	-	-
н142У	н141У	24.35	-	-
н141У	н140У	0.81	-	-

2. Сведения о частях границ уточняемого земельного участка с кадастровым номером 04:08:070101:395 :

Обозначение части границ		Горизонтальное проложение (S), м	Описание прохождения части границ	Сведения о согласовании местоположения границ (согласовано/спорное)
от т.	до т.			
1	2	3	4	5
н140У	н139У	5.54	-	-
н139У	н138У	4.48	-	-
н138У	н603У	26.26	-	-
н603У	н602У	3.76	-	-
н602У	н601У	8.27	-	-
н601У	н600У	7.75	-	-
н600У	н599У	26.83	-	-
н599У	н598У	9.70	-	-
н598У	н597У	11.14	-	-

3. Сведения о характеристиках уточняемого земельного участка с кадастровым номером 04:08:070101:395 :

№ п/п	Наименование характеристики земельного участка	Значение характеристики
1	2	3
1.	Адрес земельного участка	-
1.1.	Сведения о местоположении земельного участка (при отсутствии адреса) в структурированном в соответствии с федеральной информационной адресной системой виде	-
1.2.	Дополнительные сведения о местоположении земельного участка	-
2.	Площадь земельного участка ± величина погрешности определения (вычисления) площади (Р ± ΔР), м2	1507 ± 14
3.	Формула, примененная для вычисления предельной погрешности определения площади земельного участка, с подставленными значениями и итоговые (вычисленные) значения (ΔР), м2	ΔР=3.5*Mt*√P=3.5*0,1*√1507=14
4.	Площадь земельного участка согласно сведениям Единого государственного реестра недвижимости (Ркад), м2	1200
5.	Оценка расхождения Р и Ркад (Р - Ркад), м2	307
6.	Предельные минимальный и максимальный размеры земельного участка (Рмин и Рмакс), м2	1000 1800
7.	Вид (виды) разрешенного использования	-
7.1.	Дополнительные сведения об использовании земельного участка	-
8.	Кадастровый или иной государственный учетный номер (инвентарный) здания, сооружения, объекта незавершенного строительства, расположенного на земельном участке	-
9.	Сведения о земельных участках (землях общего пользования, территории общего пользования), посредством которых обеспечивается доступ	Земли общего пользования
10.	Иные сведения	-

4. Пояснения к сведениям об уточняемом земельном участке с кадастровым номером 04:08:070101:395 :

1.	-

Сведения об уточняемых земельных участках

1. Сведения о характерных точках границы уточняемого земельного участка с кадастровым номером 04:08:070101:397 :

Система координат МСК-04, зона 1 **Зона №1**

Обозначение характерных точек границ	Координаты, м				Метод определения координат	Формулы, примененные для расчета средней квадратической погрешности определения координат характерных точек границ (Mt), с подставленными в такие формулы значениями и итоговые (вычисленные) значения Mt, м	Описание закрепления точки
	содержатся в Едином государственном реестре недвижимости		определены в результате выполнения комплексных кадастровых работ				
	X	Y	X	Y			
1	2	3	4	5	6	7	8
н483У	-	-	457515.62	1334426.23	Метод спутниковых геодезических измерений (определений)	-	-
н1160У	-	-	457519.75	1334431.00	Метод спутниковых геодезических измерений (определений)	-	-
н494У	-	-	457528.30	1334443.39	Метод спутниковых геодезических измерений (определений)	-	-
н499У	-	-	457507.10	1334460.80	Метод спутниковых геодезических измерений (определений)	-	-
н498У	-	-	457493.78	1334472.82	Метод спутниковых геодезических измерений (определений)	-	-
н497У	-	-	457484.11	1334481.77	Метод спутниковых геодезических измерений (определений)	-	-
н496У	-	-	457483.51	1334482.13	Метод спутниковых геодезических измерений (определений)	-	-
н487У	-	-	457470.35	1334467.50	Метод спутниковых геодезических измерений (определений)	-	-
н486У	-	-	457477.13	1334461.32	Метод спутниковых геодезических измерений (определений)	-	-
н485У	-	-	457481.84	1334456.79	Метод спутниковых геодезических измерений (определений)	-	-

1. Сведения о характерных точках границы уточняемого земельного участка с кадастровым номером 04:08:070101:397 :

Система координат МСК-04, зона 1 **Зона №1**

Обозначение характерных точек границ	Координаты, м				Метод определения координат	Формулы, примененные для расчета средней квадратической погрешности определения координат характерных точек границ (Mt), с подставленными в такие формулы значениями и итоговые (вычисленные) значения Mt, м	Описание закрепления точки
	содержатся в Едином государственном реестре недвижимости		определены в результате выполнения комплексных кадастровых работ				
	X	Y	X	Y			
1	2	3	4	5	6	7	8
н484У	-	-	457501.24	1334438.02	Метод спутниковых геодезических измерений (определений)	-	-
н483У	-	-	457515.62	1334426.23	Метод спутниковых геодезических измерений (определений)	-	-

2. Сведения о частях границ уточняемого земельного участка с кадастровым номером 04:08:070101:397 :

Обозначение части границ		Горизонтальное проложение (S), м	Описание прохождения части границ	Сведения о согласовании местоположения границ (согласовано/спорное)
от т.	до т.			
1	2	3	4	5
н483У	н1160У	6.31	-	-
н1160У	н494У	15.05	-	-
н494У	н499У	27.43	-	-
н499У	н498У	17.94	-	-
н498У	н497У	13.18	-	-
н497У	н496У	0.70	-	-
н496У	н487У	19.68	-	-
н487У	н486У	9.17	-	-
н486У	н485У	6.53	-	-
н485У	н484У	26.99	-	-
н484У	н483У	18.60	-	-

3. Сведения о характеристиках уточняемого земельного участка с кадастровым номером 04:08:070101:397 :

№ п/п	Наименование характеристики земельного участка	Значение характеристики
1	2	3
1.	Адрес земельного участка	-
1.1.	Сведения о местоположении земельного участка (при отсутствии адреса) в структурированном в соответствии с федеральной информационной адресной системой виде	-
1.2.	Дополнительные сведения о местоположении земельного участка	-
2.	Площадь земельного участка ± величина погрешности определения (вычисления) площади (P ± ΔP), м2	1243 ± 12

3. Сведения о характеристиках уточняемого земельного участка с кадастровым номером 04:08:070101:397 :

№ п/п	Наименование характеристики земельного участка	Значение характеристики
1	2	3
3.	Формула, примененная для вычисления предельной погрешности определения площади земельного участка, с подставленными значениями и итоговые (вычисленные) значения (ΔР), м2	ΔР=3.5*Mt*√P=3.5*0,1*√1243=12
4.	Площадь земельного участка согласно сведениям Единого государственного реестра недвижимости (Ркад), м2	900
5.	Оценка расхождения Р и Ркад (Р - Ркад), м2	343
6.	Предельные минимальный и максимальный размеры земельного участка (Рмин и Рмакс), м2	1000 1800
7.	Вид (виды) разрешенного использования	-
7.1.	Дополнительные сведения об использовании земельного участка	-
8.	Кадастровый или иной государственный учетный номер (инвентарный) здания, сооружения, объекта незавершенного строительства, расположенного на земельном участке	-
9.	Сведения о земельных участках (землях общего пользования, территории общего пользования), посредством которых обеспечивается доступ	Земли общего пользования
10.	Иные сведения	-

4. Пояснения к сведениям об уточняемом земельном участке с кадастровым номером 04:08:070101:397 :

1.	-

Сведения об уточняемых земельных участках

1. Сведения о характерных точках границы уточняемого земельного участка с кадастровым номером 04:08:070101:399 :

Система координат МСК-04, зона 1 **Зона №1**

Обозначение характерных точек границ	Координаты, м				Метод определения координат	Формулы, примененные для расчета средней квадратической погрешности определения координат характерных точек границ (Mt), с подставленными в такие формулы значениями и итоговые (вычисленные) значения Mt, м	Описание закрепления точки
	содержатся в Едином государственном реестре недвижимости		определены в результате выполнения комплексных кадастровых работ				
	X	Y	X	Y			
1	2	3	4	5	6	7	8
н1161У	-	-	457469.86	1334490.87	Метод спутниковых геодезических измерений (определений)	-	-
н1162У	-	-	457465.89	1334494.30	Метод спутниковых геодезических измерений (определений)	-	-
н1163У	-	-	457457.21	1334502.47	Метод спутниковых геодезических измерений (определений)	-	-
н1164У	-	-	457423.70	1334533.12	Метод спутниковых геодезических измерений (определений)	-	-
н136У	-	-	457411.30	1334521.55	Метод спутниковых геодезических измерений (определений)	-	-
н135У	-	-	457418.04	1334515.50	Метод спутниковых геодезических измерений (определений)	-	-
н134У	-	-	457422.33	1334511.33	Метод спутниковых геодезических измерений (определений)	-	-
н133У	-	-	457425.25	1334509.41	Метод спутниковых геодезических измерений (определений)	-	-
н132У	-	-	457442.98	1334492.78	Метод спутниковых геодезических измерений (определений)	-	-
н131У	-	-	457451.02	1334485.78	Метод спутниковых геодезических измерений (определений)	-	-

1. Сведения о характерных точках границы уточняемого земельного участка с кадастровым номером 04:08:070101:399 :

Система координат МСК-04, зона 1 **Зона №1**

Обозначение характерных точек границ	Координаты, м				Метод определения координат	Формулы, примененные для расчета средней квадратической погрешности определения координат характерных точек границ (Mt), с подставленными в такие формулы значениями и итоговые (вычисленные) значения Mt, м	Описание закрепления точки
	содержатся в Едином государственном реестре недвижимости		определены в результате выполнения комплексных кадастровых работ				
	X	Y	X	Y			
1	2	3	4	5	6	7	8
н130У	-	-	457459.01	1334478.85	Метод спутниковых геодезических измерений (определений)	-	-
н1165У	-	-	457467.06	1334487.86	Метод спутниковых геодезических измерений (определений)	-	-
н1161У	-	-	457469.86	1334490.87	Метод спутниковых геодезических измерений (определений)	-	-

2. Сведения о частях границ уточняемого земельного участка с кадастровым номером 04:08:070101:399 :

Обозначение части границ		Горизонтальное проложение (S), м	Описание прохождения части границ	Сведения о согласовании местоположения границ (согласовано/спорное)
от т.	до т.			
1	2	3	4	5
н1161У	н1162У	5.25	-	-
н1162У	н1163У	11.92	-	-
н1163У	н1164У	45.41	-	-
н1164У	н136У	16.96	-	-
н136У	н135У	9.06	-	-
н135У	н134У	5.98	-	-
н134У	н133У	3.49	-	-
н133У	н132У	24.31	-	-
н132У	н131У	10.66	-	-
н131У	н130У	10.58	-	-
н130У	н1165У	12.08	-	-
н1165У	н1161У	4.11	-	-

3. Сведения о характеристиках уточняемого земельного участка с кадастровым номером 04:08:070101:399 :

№ п/п	Наименование характеристики земельного участка	Значение характеристики
1	2	3
1.	Адрес земельного участка	-

3. Сведения о характеристиках уточняемого земельного участка с кадастровым номером 04:08:070101:399 :

№ п/п	Наименование характеристики земельного участка	Значение характеристики
1	2	3
1.1.	Сведения о местоположении земельного участка (при отсутствии адреса) в структурированном в соответствии с федеральной информационной адресной системой виде	-
1.2.	Дополнительные сведения о местоположении земельного участка	-
2.	Площадь земельного участка ± величина погрешности определения (вычисления) площади (Р ± ΔР), м2	1051 ± 11
3.	Формула, примененная для вычисления предельной погрешности определения площади земельного участка, с подставленными значениями и итоговые (вычисленные) значения (ΔР), м2	ΔР=3.5*Mt*√P=3.5*0,1*√1051=11
4.	Площадь земельного участка согласно сведениям Единого государственного реестра недвижимости (Ркад), м2	900
5.	Оценка расхождения Р и Ркад (Р - Ркад), м2	151
6.	Предельные минимальный и максимальный размеры земельного участка (Рмин и Рмакс), м2	1000 1800
7.	Вид (виды) разрешенного использования	-
7.1.	Дополнительные сведения об использовании земельного участка	-
8.	Кадастровый или иной государственный учетный номер (инвентарный) здания, сооружения, объекта незавершенного строительства, расположенного на земельном участке	-
9.	Сведения о земельных участках (землях общего пользования, территории общего пользования), посредством которых обеспечивается доступ	Земли общего пользования
10.	Иные сведения	-

4. Пояснения к сведениям об уточняемом земельном участке с кадастровым номером 04:08:070101:399 :

1.	-

Сведения об уточняемых земельных участках

1. Сведения о характерных точках границы уточняемого земельного участка с кадастровым номером 04:08:070101:401 :

Система координат МСК-04, зона 1 **Зона №1**

Обозначение характерных точек границ	Координаты, м				Метод определения координат	Формулы, примененные для расчета средней квадратической погрешности определения координат характерных точек границ (Mt), с подставленными в такие формулы значениями и итоговые (вычисленные) значения Mt, м	Описание закрепления точки
	содержатся в Едином государственном реестре недвижимости		определены в результате выполнения комплексных кадастровых работ				
	X	Y	X	Y			
1	2	3	4	5	6	7	8
н1161У	-	-	457469.86	1334490.87	Метод спутниковых геодезических измерений (определений)	-	-
н1166У	-	-	457484.74	1334507.67	Метод спутниковых геодезических измерений (определений)	-	-
н1167У	-	-	457475.88	1334515.70	Метод спутниковых геодезических измерений (определений)	-	-
н1168У	-	-	457470.26	1334520.62	Метод спутниковых геодезических измерений (определений)	-	-
н1169У	-	-	457465.94	1334515.63	Метод спутниковых геодезических измерений (определений)	-	-
н1170У	-	-	457465.30	1334516.38	Метод спутниковых геодезических измерений (определений)	-	-
н1171У	-	-	457465.25	1334517.72	Метод спутниковых геодезических измерений (определений)	-	-
н1172У	-	-	457460.52	1334520.57	Метод спутниковых геодезических измерений (определений)	-	-
н1173У	-	-	457456.04	1334524.79	Метод спутниковых геодезических измерений (определений)	-	-
н1174У	-	-	457454.68	1334525.97	Метод спутниковых геодезических измерений (определений)	-	-

1. Сведения о характерных точках границы уточняемого земельного участка с кадастровым номером 04:08:070101:401 :

Система координат МСК-04, зона 1 **Зона №1**

Обозначение характерных точек границ	Координаты, м				Метод определения координат	Формулы, примененные для расчета средней квадратической погрешности определения координат характерных точек границ (Mt), с подставленными в такие формулы значениями и итоговые (вычисленные) значения Mt, м	Описание закрепления точки
	содержатся в Едином государственном реестре недвижимости		определены в результате выполнения комплексных кадастровых работ				
	X	Y	X	Y			
1	2	3	4	5	6	7	8
н1175У	-	-	457457.46	1334529.19	Метод спутниковых геодезических измерений (определений)	-	-
н1176У	-	-	457450.79	1334535.35	Метод спутниковых геодезических измерений (определений)	-	-
н1177У	-	-	457442.37	1334544.23	Метод спутниковых геодезических измерений (определений)	-	-
н1178У	-	-	457440.29	1334546.46	Метод спутниковых геодезических измерений (определений)	-	-
н1179У	-	-	457437.05	1334543.59	Метод спутниковых геодезических измерений (определений)	-	-
н1164У	-	-	457423.70	1334533.12	Метод спутниковых геодезических измерений (определений)	-	-
н1163У	-	-	457457.21	1334502.47	Метод спутниковых геодезических измерений (определений)	-	-
н1162У	-	-	457465.89	1334494.30	Метод спутниковых геодезических измерений (определений)	-	-
н1161У	-	-	457469.86	1334490.87	Метод спутниковых геодезических измерений (определений)	-	-

2. Сведения о частях границ уточняемого земельного участка с кадастровым номером 04:08:070101:401 :

Обозначение части границ		Горизонтальное проложение (S), м	Описание прохождения части границ	Сведения о согласовании местоположения границ (согласовано/спорное)
от т.	до т.			
1	2	3	4	5
н1161У	н1166У	22.44	-	-

2. Сведения о частях границ уточняемого земельного участка с кадастровым номером 04:08:070101:401 :

Обозначение части границ		Горизонтальное проложение (S), м	Описание прохождения части границ	Сведения о согласовании местоположения границ (согласовано/спорное)
от т.	до т.			
1	2	3	4	5
н1166У	н1167У	11.96	-	-
н1167У	н1168У	7.47	-	-
н1168У	н1169У	6.60	-	-
н1169У	н1170У	0.99	-	-
н1170У	н1171У	1.34	-	-
н1171У	н1172У	5.52	-	-
н1172У	н1173У	6.15	-	-
н1173У	н1174У	1.80	-	-
н1174У	н1175У	4.25	-	-
н1175У	н1176У	9.08	-	-
н1176У	н1177У	12.24	-	-
н1177У	н1178У	3.05	-	-
н1178У	н1179У	4.33	-	-
н1179У	н1164У	16.97	-	-
н1164У	н1163У	45.41	-	-
н1163У	н1162У	11.92	-	-
н1162У	н1161У	5.25	-	-

3. Сведения о характеристиках уточняемого земельного участка с кадастровым номером 04:08:070101:401 :

№ п/п	Наименование характеристики земельного участка	Значение характеристики
1	2	3
1.	Адрес земельного участка	-
1.1.	Сведения о местоположении земельного участка (при отсутствии адреса) в структурированном в соответствии с федеральной информационной адресной системой виде	-
1.2.	Дополнительные сведения о местоположении земельного участка	-
2.	Площадь земельного участка ± величина погрешности определения (вычисления) площади (Р ± ΔР), м2	1206 ± 12
3.	Формула, примененная для вычисления предельной погрешности определения площади земельного участка, с подставленными значениями и итоговые (вычисленные) значения (ΔР), м2	ΔР=3.5*Mt*√P=3.5*0,1*√1206=12
4.	Площадь земельного участка согласно сведениям Единого государственного реестра недвижимости (Ркад), м2	1300
5.	Оценка расхождения Р и Ркад (Р - Ркад), м2	94
6.	Предельные минимальный и максимальный размеры земельного участка (Рмин и Рмакс), м2	1000 1800
7.	Вид (виды) разрешенного использования	-
7.1.	Дополнительные сведения об использовании земельного участка	-

3. Сведения о характеристиках уточняемого земельного участка с кадастровым номером 04:08:070101:401 :

№ п/п	Наименование характеристики земельного участка	Значение характеристики
1	2	3
8.	Кадастровый или иной государственный учетный номер (инвентарный) здания, сооружения, объекта незавершенного строительства, расположенного на земельном участке	-
9.	Сведения о земельных участках (землях общего пользования, территории общего пользования), посредством которых обеспечивается доступ	Земли общего пользования
10.	Иные сведения	-

4. Пояснения к сведениям об уточняемом земельном участке с кадастровым номером 04:08:070101:401 :

1.	-

Сведения об уточняемых земельных участках

1. Сведения о характерных точках границы уточняемого земельного участка с кадастровым номером 04:08:070101:402 :

Система координат МСК-04, зона 1 **Зона №1**

Обозначение характерных точек границ	Координаты, м				Метод определения координат	Формулы, примененные для расчета средней квадратической погрешности определения координат характерных точек границ (Mt), с подставленными в такие формулы значениями и итоговые (вычисленные) значения Mt, м	Описание закрепления точки
	содержатся в Едином государственном реестре недвижимости		определены в результате выполнения комплексных кадастровых работ				
	X	Y	X	Y			
1	2	3	4	5	6	7	8
н1166У	-	-	457484.74	1334507.67	Метод спутниковых геодезических измерений (определений)	-	-
1289	-	-	457495.23	1334520.42	Метод спутниковых геодезических измерений (определений)	-	-
1295	-	-	457453.65	1334562.93	Метод спутниковых геодезических измерений (определений)	-	-
н1180У	-	-	457451.59	1334560.28	Метод спутниковых геодезических измерений (определений)	-	-
н1181У	-	-	457444.85	1334552.50	Метод спутниковых геодезических измерений (определений)	-	-
н1182У	-	-	457443.01	1334549.31	Метод спутниковых геодезических измерений (определений)	-	-
н1178У	-	-	457440.29	1334546.46	Метод спутниковых геодезических измерений (определений)	-	-
н1177У	-	-	457442.37	1334544.23	Метод спутниковых геодезических измерений (определений)	-	-
н1176У	-	-	457450.79	1334535.35	Метод спутниковых геодезических измерений (определений)	-	-
н1175У	-	-	457457.46	1334529.19	Метод спутниковых геодезических измерений (определений)	-	-

1. Сведения о характерных точках границы уточняемого земельного участка с кадастровым номером 04:08:070101:402 :

Система координат МСК-04, зона 1 **Зона №1**

Обозначение характерных точек границ	Координаты, м				Метод определения координат	Формулы, примененные для расчета средней квадратической погрешности определения координат характерных точек границ (Mt), с подставленными в такие формулы значениями и итоговые (вычисленные) значения Mt, м	Описание закрепления точки
	содержатся в Едином государственном реестре недвижимости		определены в результате выполнения комплексных кадастровых работ				
	X	Y	X	Y			
1	2	3	4	5	6	7	8
н1174У	-	-	457454.68	1334525.97	Метод спутниковых геодезических измерений (определений)	-	-
н1173У	-	-	457456.04	1334524.79	Метод спутниковых геодезических измерений (определений)	-	-
н1172У	-	-	457460.52	1334520.57	Метод спутниковых геодезических измерений (определений)	-	-
н1171У	-	-	457465.25	1334517.72	Метод спутниковых геодезических измерений (определений)	-	-
н1170У	-	-	457465.30	1334516.38	Метод спутниковых геодезических измерений (определений)	-	-
н1169У	-	-	457465.94	1334515.63	Метод спутниковых геодезических измерений (определений)	-	-
н1168У	-	-	457470.26	1334520.62	Метод спутниковых геодезических измерений (определений)	-	-
н1167У	-	-	457475.88	1334515.70	Метод спутниковых геодезических измерений (определений)	-	-
н1166У	-	-	457484.74	1334507.67	Метод спутниковых геодезических измерений (определений)	-	-

2. Сведения о частях границ уточняемого земельного участка с кадастровым номером 04:08:070101:402 :

Обозначение части границ		Горизонтальное проложение (S), м	Описание прохождения части границ	Сведения о согласовании местоположения границ (согласовано/спорное)
от т.	до т.			
1	2	3	4	5
н1166У	1289	16.51	-	-

2. Сведения о частях границ уточняемого земельного участка с кадастровым номером 04:08:070101:402 :

Обозначение части границ		Горизонтальное проложение (S), м	Описание прохождения части границ	Сведения о согласовании местоположения границ (согласовано/спорное)
от т.	до т.			
1	2	3	4	5
1289	1295	59.46	-	-
1295	н1180У	3.36	-	-
н1180У	н1181У	10.29	-	-
н1181У	н1182У	3.68	-	-
н1182У	н1178У	3.94	-	-
н1178У	н1177У	3.05	-	-
н1177У	н1176У	12.24	-	-
н1176У	н1175У	9.08	-	-
н1175У	н1174У	4.25	-	-
н1174У	н1173У	1.80	-	-
н1173У	н1172У	6.15	-	-
н1172У	н1171У	5.52	-	-
н1171У	н1170У	1.34	-	-
н1170У	н1169У	0.99	-	-
н1169У	н1168У	6.60	-	-
н1168У	н1167У	7.47	-	-
н1167У	н1166У	11.96	-	-

3. Сведения о характеристиках уточняемого земельного участка с кадастровым номером 04:08:070101:402 :

№ п/п	Наименование характеристики земельного участка	Значение характеристики
1	2	3
1.	Адрес земельного участка	-
1.1.	Сведения о местоположении земельного участка (при отсутствии адреса) в структурированном в соответствии с федеральной информационной адресной системой виде	-
1.2.	Дополнительные сведения о местоположении земельного участка	-
2.	Площадь земельного участка ± величина погрешности определения (вычисления) площади (Р ± ΔР), м2	1227 ± 12
3.	Формула, примененная для вычисления предельной погрешности определения площади земельного участка, с подставленными значениями и итоговые (вычисленные) значения (ΔР), м2	ΔР=3.5*Mt*√P=3.5*0,1*√1227=12
4.	Площадь земельного участка согласно сведениям Единого государственного реестра недвижимости (Ркад), м2	900
5.	Оценка расхождения Р и Ркад (Р - Ркад), м2	327
6.	Предельные минимальный и максимальный размеры земельного участка (Рмин и Рмакс), м2	1000 1800
7.	Вид (виды) разрешенного использования	-
7.1.	Дополнительные сведения об использовании земельного участка	-

3. Сведения о характеристиках уточняемого земельного участка с кадастровым номером 04:08:070101:402 :

№ п/п	Наименование характеристики земельного участка	Значение характеристики
1	**2**	**3**
8.	Кадастровый или иной государственный учетный номер (инвентарный) здания, сооружения, объекта незавершенного строительства, расположенного на земельном участке	-
9.	Сведения о земельных участках (землях общего пользования, территории общего пользования), посредством которых обеспечивается доступ	Земли общего пользования
10.	Иные сведения	-

4. Пояснения к сведениям об уточняемом земельном участке с кадастровым номером 04:08:070101:402 :

1.	-

Сведения об уточняемых земельных участках

1. Сведения о характерных точках границы уточняемого земельного участка с кадастровым номером 04:08:070101:405 :

Система координат МСК-04, зона 1 **Зона №1**

Обозначение характерных точек границ	Координаты, м				Метод определения координат	Формулы, примененные для расчета средней квадратической погрешности определения координат характерных точек границ (Mt), с подставленными в такие формулы значениями и итоговые (вычисленные) значения Mt, м	Описание закрепления точки
	содержатся в Едином государственном реестре недвижимости		определены в результате выполнения комплексных кадастровых работ				
	X	Y	X	Y			
1	2	3	4	5	6	7	8
1891	-	-	457579.90	1334511.79	Метод спутниковых геодезических измерений (определений)	-	-
н1183У	-	-	457590.95	1334523.46	Метод спутниковых геодезических измерений (определений)	-	-
н1184У	-	-	457597.43	1334530.98	Метод спутниковых геодезических измерений (определений)	-	-
н1185У	-	-	457595.14	1334532.55	Метод спутниковых геодезических измерений (определений)	-	-
н1186У	-	-	457596.16	1334534.08	Метод спутниковых геодезических измерений (определений)	-	-
н1187У	-	-	457591.97	1334537.22	Метод спутниковых геодезических измерений (определений)	-	-
н1188У	-	-	457590.15	1334538.67	Метод спутниковых геодезических измерений (определений)	-	-
н1189У	-	-	457589.52	1334538.69	Метод спутниковых геодезических измерений (определений)	-	-
н1190У	-	-	457585.41	1334541.00	Метод спутниковых геодезических измерений (определений)	-	-
н1191У	-	-	457563.32	1334555.49	Метод спутниковых геодезических измерений (определений)	-	-

1. Сведения о характерных точках границы уточняемого земельного участка с кадастровым номером 04:08:070101:405 :

Система координат МСК-04, зона 1 **Зона №1**

Обозначение характерных точек границ	Координаты, м				Метод определения координат	Формулы, примененные для расчета средней квадратической погрешности определения координат характерных точек границ (Mt), с подставленными в такие формулы значениями и итоговые (вычисленные) значения Mt, м	Описание закрепления точки
	содержатся в Едином государственном реестре недвижимости		определены в результате выполнения комплексных кадастровых работ				
	X	Y	X	Y			
1	2	3	4	5	6	7	8
н1192У	-	-	457557.77	1334559.26	Метод спутниковых геодезических измерений (определений)	-	-
н1193У	-	-	457551.83	1334563.93	Метод спутниковых геодезических измерений (определений)	-	-
н1194У	-	-	457536.38	1334545.27	Метод спутниковых геодезических измерений (определений)	-	-
1894	-	-	457540.48	1334542.54	Метод спутниковых геодезических измерений (определений)	-	-
1893	-	-	457560.23	1334526.92	Метод спутниковых геодезических измерений (определений)	-	-
1892	-	-	457578.77	1334512.78	Метод спутниковых геодезических измерений (определений)	-	-
1891	-	-	457579.90	1334511.79	Метод спутниковых геодезических измерений (определений)	-	-

2. Сведения о частях границ уточняемого земельного участка с кадастровым номером 04:08:070101:405 :

Обозначение части границ		Горизонтальное проложение (S), м	Описание прохождения части границ	Сведения о согласовании местоположения границ (согласовано/спорное)
от т.	до т.			
1	2	3	4	5
1891	н1183У	16.07	-	-
н1183У	н1184У	9.93	-	-
н1184У	н1185У	2.78	-	-
н1185У	н1186У	1.84	-	-
н1186У	н1187У	5.24	-	-
н1187У	н1188У	2.33	-	-
н1188У	н1189У	0.63	-	-

2. Сведения о частях границ уточняемого земельного участка с кадастровым номером 04:08:070101:405 :

Обозначение части границ		Горизонтальное проложение (S), м	Описание прохождения части границ	Сведения о согласовании местоположения границ (согласовано/спорное)
от т.	до т.			
1	2	3	4	5
н1189У	н1190У	4.71	-	-
н1190У	н1191У	26.42	-	-
н1191У	н1192У	6.71	-	-
н1192У	н1193У	7.56	-	-
н1193У	н1194У	24.23	-	-
н1194У	1894	4.93	-	-
1894	1893	25.18	-	-
1893	1892	23.32	-	-
1892	1891	1.50	-	-

3. Сведения о характеристиках уточняемого земельного участка с кадастровым номером 04:08:070101:405 :

№ п/п	Наименование характеристики земельного участка	Значение характеристики
1	2	3
1.	Адрес земельного участка	-
1.1.	Сведения о местоположении земельного участка (при отсутствии адреса) в структурированном в соответствии с федеральной информационной адресной системой виде	-
1.2.	Дополнительные сведения о местоположении земельного участка	-
2.	Площадь земельного участка ± величина погрешности определения (вычисления) площади (Р ± ΔР), м2	1420 ± 13
3.	Формула, примененная для вычисления предельной погрешности определения площади земельного участка, с подставленными значениями и итоговые (вычисленные) значения (ΔР), м2	ΔР=3.5*Mt*√P=3.5*0,1*√1420=13
4.	Площадь земельного участка согласно сведениям Единого государственного реестра недвижимости (Ркад), м2	1100
5.	Оценка расхождения Р и Ркад (Р - Ркад), м2	320
6.	Предельные минимальный и максимальный размеры земельного участка (Рмин и Рмакс), м2	1000 1800
7.	Вид (виды) разрешенного использования	-
7.1.	Дополнительные сведения об использовании земельного участка	-
8.	Кадастровый или иной государственный учетный номер (инвентарный) здания, сооружения, объекта незавершенного строительства, расположенного на земельном участке	-
9.	Сведения о земельных участках (землях общего пользования, территории общего пользования), посредством которых обеспечивается доступ	Земли общего пользования
10.	Иные сведения	-

4. Пояснения к сведениям об уточняемом земельном участке с кадастровым номером 04:08:070101:405 :

1.	-

Сведения об уточняемых земельных участках

1. Сведения о характерных точках границы уточняемого земельного участка с кадастровым номером 04:08:070101:406 :

Система координат МСК-04, зона 1 **Зона №1**

Обозначение характерных точек границ	Координаты, м				Метод определения координат	Формулы, примененные для расчета средней квадратической погрешности определения координат характерных точек границ (Mt), с подставленными в такие формулы значениями и итоговые (вычисленные) значения Mt, м	Описание закрепления точки
	содержатся в Едином государственном реестре недвижимости		определены в результате выполнения комплексных кадастровых работ				
	X	Y	X	Y			
1	2	3	4	5	6	7	8
н1186У	-	-	457596.16	1334534.08	Фотограмметрический метод	-	-
н1195У	-	-	457598.82	1334537.11	Фотограмметрический метод	-	-
н1196У	-	-	457601.47	1334535.52	Фотограмметрический метод	-	-
н1197У	-	-	457602.99	1334537.84	Фотограмметрический метод	-	-
н1198У	-	-	457609.08	1334545.00	Фотограмметрический метод	-	-
н1199У	-	-	457610.43	1334547.17	Фотограмметрический метод	-	-
н1200У	-	-	457611.76	1334555.54	Фотограмметрический метод	-	-
н1201У	-	-	457584.24	1334578.48	Фотограмметрический метод	-	-
н1202У	-	-	457574.03	1334586.99	Фотограмметрический метод	-	-
н1203У	-	-	457571.41	1334583.63	Фотограмметрический метод	-	-
н1204У	-	-	457568.66	1334584.62	Фотограмметрический метод	-	-
н1193У	-	-	457551.83	1334563.93	Фотограмметрический метод	-	-
н1192У	-	-	457557.77	1334559.26	Фотограмметрический метод	-	-
н1191У	-	-	457563.32	1334555.49	Фотограмметрический метод	-	-
н1190У	-	-	457585.41	1334541.00	Фотограмметрический метод	-	-
н1189У	-	-	457589.52	1334538.69	Фотограмметрический метод	-	-
н1188У	-	-	457590.15	1334538.67	Фотограмметрический метод	-	-
н1187У	-	-	457591.97	1334537.22	Фотограмметрический метод	-	-
н1186У	-	-	457596.16	1334534.08	Фотограмметрический метод	-	-

2. Сведения о частях границ уточняемого земельного участка с кадастровым номером 04:08:070101:406 :

Обозначение части границ		Горизонтальное проложение (S), м	Описание прохождения части границ	Сведения о согласовании местоположения границ (согласовано/спорное)
от т.	до т.			
1	2	3	4	5
н1186У	н1195У	4.03	-	-

2. Сведения о частях границ уточняемого земельного участка с кадастровым номером 04:08:070101:406 :

Обозначение части границ		Горизонтальное проложение (S), м	Описание прохождения части границ	Сведения о согласовании местоположения границ (согласовано/спорное)
от т.	до т.			
1	2	3	4	5
н1195У	н1196У	3.09	-	-
н1196У	н1197У	2.77	-	-
н1197У	н1198У	9.40	-	-
н1198У	н1199У	2.56	-	-
н1199У	н1200У	8.48	-	-
н1200У	н1201У	35.83	-	-
н1201У	н1202У	13.29	-	-
н1202У	н1203У	4.26	-	-
н1203У	н1204У	2.92	-	-
н1204У	н1193У	26.67	-	-
н1193У	н1192У	7.56	-	-
н1192У	н1191У	6.71	-	-
н1191У	н1190У	26.42	-	-
н1190У	н1189У	4.71	-	-
н1189У	н1188У	0.63	-	-
н1188У	н1187У	2.33	-	-
н1187У	н1186У	5.24	-	-

3. Сведения о характеристиках уточняемого земельного участка с кадастровым номером 04:08:070101:406 :

№ п/п	Наименование характеристики земельного участка	Значение характеристики
1	2	3
1.	Адрес земельного участка	-
1.1.	Сведения о местоположении земельного участка (при отсутствии адреса) в структурированном в соответствии с федеральной информационной адресной системой виде	-
1.2.	Дополнительные сведения о местоположении земельного участка	-
2.	Площадь земельного участка ± величина погрешности определения (вычисления) площади (Р ± ΔР), м2	1608 ± 14
3.	Формула, примененная для вычисления предельной погрешности определения площади земельного участка, с подставленными значениями и итоговые (вычисленные) значения (ΔР), м2	ΔР=3.5*Mt*√P=3.5*0,1*√1608=14
4.	Площадь земельного участка согласно сведениям Единого государственного реестра недвижимости (Ркад), м2	1200
5.	Оценка расхождения Р и Ркад (Р - Ркад), м2	408
6.	Предельные минимальный и максимальный размеры земельного участка (Рмин и Рмакс), м2	1000 1800
7.	Вид (виды) разрешенного использования	-
7.1.	Дополнительные сведения об использовании земельного участка	-

3. Сведения о характеристиках уточняемого земельного участка с кадастровым номером 04:08:070101:406 :

№ п/п	Наименование характеристики земельного участка	Значение характеристики
1	**2**	**3**
8.	Кадастровый или иной государственный учетный номер (инвентарный) здания, сооружения, объекта незавершенного строительства, расположенного на земельном участке	-
9.	Сведения о земельных участках (землях общего пользования, территории общего пользования), посредством которых обеспечивается доступ	Земли общего пользования
10.	Иные сведения	-

4. Пояснения к сведениям об уточняемом земельном участке с кадастровым номером 04:08:070101:406 :

1.	-

Сведения об уточняемых земельных участках

1. Сведения о характерных точках границы уточняемого земельного участка с кадастровым номером 04:08:070101:407 :

Система координат МСК-04, зона 1 **Зона №1**

Обозначение характерных точек границ	Координаты, м				Метод определения координат	Формулы, примененные для расчета средней квадратической погрешности определения координат характерных точек границ (Mt), с подставленными в такие формулы значениями и итоговые (вычисленные) значения Mt, м	Описание закрепления точки
	содержатся в Едином государственном реестре недвижимости		определены в результате выполнения комплексных кадастровых работ				
	X	Y	X	Y			
1	2	3	4	5	6	7	8
н540У	-	-	457525.10	1334556.38	Метод спутниковых геодезических измерений (определений)	-	-
177	-	-	457541.36	1334574.48	Метод спутниковых геодезических измерений (определений)	-	-
184	-	-	457535.42	1334579.86	Метод спутниковых геодезических измерений (определений)	-	-
183	-	-	457529.28	1334585.47	Метод спутниковых геодезических измерений (определений)	-	-
н448У	-	-	457524.03	1334589.84	Метод спутниковых геодезических измерений (определений)	-	-
н447У	-	-	457516.23	1334595.95	Метод спутниковых геодезических измерений (определений)	-	-
182	-	-	457503.99	1334607.01	Метод спутниковых геодезических измерений (определений)	-	-
181	-	-	457498.21	1334612.23	Метод спутниковых геодезических измерений (определений)	-	-
н546У	-	-	457482.90	1334593.96	Метод спутниковых геодезических измерений (определений)	-	-
н545У	-	-	457500.08	1334579.33	Метод спутниковых геодезических измерений (определений)	-	-

1. Сведения о характерных точках границы уточняемого земельного участка с кадастровым номером 04:08:070101:407 :

Система координат МСК-04, зона 1 **Зона №1**

Обозначение характерных точек границ	Координаты, м				Метод определения координат	Формулы, примененные для расчета средней квадратической погрешности определения координат характерных точек границ (Mt), с подставленными в такие формулы значениями и итоговые (вычисленные) значения Mt, м	Описание закрепления точки
	содержатся в Едином государственном реестре недвижимости		определены в результате выполнения комплексных кадастровых работ				
	X	Y	X	Y			
1	2	3	4	5	6	7	8
н544У	-	-	457502.68	1334576.21	Метод спутниковых геодезических измерений (определений)	-	-
н543У	-	-	457510.81	1334568.70	Метод спутниковых геодезических измерений (определений)	-	-
н542У	-	-	457517.26	1334563.14	Метод спутниковых геодезических измерений (определений)	-	-
н541У	-	-	457523.34	1334557.81	Метод спутниковых геодезических измерений (определений)	-	-
н540У	-	-	457525.10	1334556.38	Метод спутниковых геодезических измерений (определений)	-	-

2. Сведения о частях границ уточняемого земельного участка с кадастровым номером 04:08:070101:407 :

Обозначение части границ		Горизонтальное проложение (S), м	Описание прохождения части границ	Сведения о согласовании местоположения границ (согласовано/спорное)
от т.	до т.			
1	2	3	4	5
н540У	177	24.33	-	-
177	184	8.01	-	-
184	183	8.32	-	-
183	н448У	6.83	-	-
н448У	н447У	9.91	-	-
н447У	182	16.50	-	-
182	181	7.79	-	-
181	н546У	23.84	-	-
н546У	н545У	22.57	-	-
н545У	н544У	4.06	-	-
н544У	н543У	11.07	-	-
н543У	н542У	8.52	-	-
н542У	н541У	8.09	-	-

2. Сведения о частях границ уточняемого земельного участка с кадастровым номером 04:08:070101:407 :

Обозначение части границ		Горизонтальное проложение (S), м	Описание прохождения части границ	Сведения о согласовании местоположения границ (согласовано/спорное)
от т.	до т.			
1	2	3	4	5
н541У	н540У	2.27	-	-

3. Сведения о характеристиках уточняемого земельного участка с кадастровым номером 04:08:070101:407 :

№ п/п	Наименование характеристики земельного участка	Значение характеристики
1	2	3
1.	Адрес земельного участка	-
1.1.	Сведения о местоположении земельного участка (при отсутствии адреса) в структурированном в соответствии с федеральной информационной адресной системой виде	-
1.2.	Дополнительные сведения о местоположении земельного участка	-
2.	Площадь земельного участка ± величина погрешности определения (вычисления) площади (Р ± ΔР), м2	1368 ± 13
3.	Формула, примененная для вычисления предельной погрешности определения площади земельного участка, с подставленными значениями и итоговые (вычисленные) значения (ΔР), м2	ΔР=3.5*Mt*√P=3.5*0,1*√1368=13
4.	Площадь земельного участка согласно сведениям Единого государственного реестра недвижимости (Ркад), м2	1200
5.	Оценка расхождения Р и Ркад (Р - Ркад), м2	168
6.	Предельные минимальный и максимальный размеры земельного участка (Рмин и Рмакс), м2	1000 1800
7.	Вид (виды) разрешенного использования	-
7.1.	Дополнительные сведения об использовании земельного участка	-
8.	Кадастровый или иной государственный учетный номер (инвентарный) здания, сооружения, объекта незавершенного строительства, расположенного на земельном участке	-
9.	Сведения о земельных участках (землях общего пользования, территории общего пользования), посредством которых обеспечивается доступ	Земли общего пользования
10.	Иные сведения	-

4. Пояснения к сведениям об уточняемом земельном участке с кадастровым номером 04:08:070101:407 :

1.	-

Сведения об уточняемых земельных участках

1. Сведения о характерных точках границы уточняемого земельного участка с кадастровым номером 04:08:070101:409 :

Система координат МСК-04, зона 1 **Зона №1**

Обозначение характерных точек границ	Координаты, м				Метод определения координат	Формулы, примененные для расчета средней квадратической погрешности определения координат характерных точек границ (Mt), с подставленными в такие формулы значениями и итоговые (вычисленные) значения Mt, м	Описание закрепления точки
	содержатся в Едином государственном реестре недвижимости		определены в результате выполнения комплексных кадастровых работ				
	X	Y	X	Y			
1	2	3	4	5	6	7	8
н358У	-	-	457623.63	1334429.60	Метод спутниковых геодезических измерений (определений)	-	-
1911	-	-	457636.26	1334444.50	Метод спутниковых геодезических измерений (определений)	-	-
1910	-	-	457613.47	1334463.56	Метод спутниковых геодезических измерений (определений)	-	-
1909	-	-	457603.51	1334472.06	Метод спутниковых геодезических измерений (определений)	-	-
1908	-	-	457578.33	1334492.71	Метод спутниковых геодезических измерений (определений)	-	-
н364У	-	-	457566.68	1334477.20	Метод спутниковых геодезических измерений (определений)	-	-
н363У	-	-	457581.83	1334465.36	Метод спутниковых геодезических измерений (определений)	-	-
н362У	-	-	457592.03	1334456.28	Метод спутниковых геодезических измерений (определений)	-	-
н361У	-	-	457599.08	1334450.44	Метод спутниковых геодезических измерений (определений)	-	-
н360У	-	-	457604.86	1334445.79	Метод спутниковых геодезических измерений (определений)	-	-

1. Сведения о характерных точках границы уточняемого земельного участка с кадастровым номером 04:08:070101:409 :

Система координат МСК-04, зона 1 **Зона №1**

Обозначение характерных точек границ	Координаты, м				Метод определения координат	Формулы, примененные для расчета средней квадратической погрешности определения координат характерных точек границ (Mt), с подставленными в такие формулы значениями и итоговые (вычисленные) значения Mt, м	Описание закрепления точки
	содержатся в Едином государственном реестре недвижимости		определены в результате выполнения комплексных кадастровых работ				
	X	Y	X	Y			
1	2	3	4	5	6	7	8
н359У	-	-	457608.98	1334442.51	Метод спутниковых геодезических измерений (определений)	-	-
н358У	-	-	457623.63	1334429.60	Метод спутниковых геодезических измерений (определений)	-	-

2. Сведения о частях границ уточняемого земельного участка с кадастровым номером 04:08:070101:409 :

Обозначение части границ		Горизонтальное проложение (S), м	Описание прохождения части границ	Сведения о согласовании местоположения границ (согласовано/спорное)
от т.	до т.			
1	2	3	4	5
н358У	1911	19.53	-	-
1911	1910	29.71	-	-
1910	1909	13.09	-	-
1909	1908	32.56	-	-
1908	н364У	19.40	-	-
н364У	н363У	19.23	-	-
н363У	н362У	13.66	-	-
н362У	н361У	9.15	-	-
н361У	н360У	7.42	-	-
н360У	н359У	5.27	-	-
н359У	н358У	19.53	-	-

3. Сведения о характеристиках уточняемого земельного участка с кадастровым номером 04:08:070101:409 :

№ п/п	Наименование характеристики земельного участка	Значение характеристики
1	2	3
1.	Адрес земельного участка	-
1.1.	Сведения о местоположении земельного участка (при отсутствии адреса) в структурированном в соответствии с федеральной информационной адресной системой виде	-
1.2.	Дополнительные сведения о местоположении земельного участка	-
2.	Площадь земельного участка ± величина погрешности определения (вычисления) площади (P ± ΔP), м2	1438 ± 13

3. Сведения о характеристиках уточняемого земельного участка с кадастровым номером 04:08:070101:409 :

№ п/п	Наименование характеристики земельного участка	Значение характеристики
1	2	3
3.	Формула, примененная для вычисления предельной погрешности определения площади земельного участка, с подставленными значениями и итоговые (вычисленные) значения (ΔР), м2	ΔР=3.5*Mt*√P=3.5*0,1*√1438=13
4.	Площадь земельного участка согласно сведениям Единого государственного реестра недвижимости (Ркад), м2	1500
5.	Оценка расхождения Р и Ркад (Р - Ркад), м2	62
6.	Предельные минимальный и максимальный размеры земельного участка (Рмин и Рмакс), м2	1000 1800
7.	Вид (виды) разрешенного использования	-
7.1.	Дополнительные сведения об использовании земельного участка	-
8.	Кадастровый или иной государственный учетный номер (инвентарный) здания, сооружения, объекта незавершенного строительства, расположенного на земельном участке	-
9.	Сведения о земельных участках (землях общего пользования, территории общего пользования), посредством которых обеспечивается доступ	Земли общего пользования
10.	Иные сведения	-

4. Пояснения к сведениям об уточняемом земельном участке с кадастровым номером 04:08:070101:409 :

1.	-

Сведения об уточняемых земельных участках

1. Сведения о характерных точках границы уточняемого земельного участка с кадастровым номером 04:08:070101:412 :

Система координат МСК-04, зона 1 **Зона №1**

Обозначение характерных точек границ	Координаты, м				Метод определения координат	Формулы, примененные для расчета средней квадратической погрешности определения координат характерных точек границ (Mt), с подставленными в такие формулы значениями и итоговые (вычисленные) значения Mt, м	Описание закрепления точки
	содержатся в Едином государственном реестре недвижимости		определены в результате выполнения комплексных кадастровых работ				
	X	Y	X	Y			
1	2	3	4	5	6	7	8
н1205У	-	-	457816.97	1334682.43	Метод спутниковых геодезических измерений (определений)	-	-
н1206У	-	-	457796.63	1334699.28	Метод спутниковых геодезических измерений (определений)	-	-
н1207У	-	-	457776.01	1334715.59	Метод спутниковых геодезических измерений (определений)	-	-
н1208У	-	-	457767.50	1334703.46	Метод спутниковых геодезических измерений (определений)	-	-
н1209У	-	-	457768.06	1334690.38	Метод спутниковых геодезических измерений (определений)	-	-
н1210У	-	-	457752.44	1334650.95	Метод спутниковых геодезических измерений (определений)	-	-
н1211У	-	-	457770.52	1334638.22	Метод спутниковых геодезических измерений (определений)	-	-
н1212У	-	-	457777.22	1334638.27	Метод спутниковых геодезических измерений (определений)	-	-
н1213У	-	-	457780.77	1334639.34	Метод спутниковых геодезических измерений (определений)	-	-
н1205У	-	-	457816.97	1334682.43	Метод спутниковых геодезических измерений (определений)	-	-

2. Сведения о частях границ уточняемого земельного участка с кадастровым номером 04:08:070101:412 :

Обозначение части границ		Горизонтальное проложение (S), м	Описание прохождения части границ	Сведения о согласовании местоположения границ (согласовано/спорное)
от т.	до т.			
1	2	3	4	5
н1205У	н1206У	26.41	-	-
н1206У	н1207У	26.29	-	-
н1207У	н1208У	14.82	-	-
н1208У	н1209У	13.09	-	-
н1209У	н1210У	42.41	-	-
н1210У	н1211У	22.11	-	-
н1211У	н1212У	6.70	-	-
н1212У	н1213У	3.71	-	-
н1213У	н1205У	56.28	-	-

3. Сведения о характеристиках уточняемого земельного участка с кадастровым номером 04:08:070101:412 :

№ п/п	Наименование характеристики земельного участка	Значение характеристики
1	2	3
1.	Адрес земельного участка	-
1.1.	Сведения о местоположении земельного участка (при отсутствии адреса) в структурированном в соответствии с федеральной информационной адресной системой виде	-
1.2.	Дополнительные сведения о местоположении земельного участка	-
2.	Площадь земельного участка ± величина погрешности определения (вычисления) площади (Р ± ΔР), м2	2641 ± 18
3.	Формула, примененная для вычисления предельной погрешности определения площади земельного участка, с подставленными значениями и итоговые (вычисленные) значения (ΔР), м2	ΔР=3.5*Mt*√P=3.5*0,1*√2641=18
4.	Площадь земельного участка согласно сведениям Единого государственного реестра недвижимости (Ркад), м2	2700
5.	Оценка расхождения Р и Ркад (Р - Ркад), м2	59
6.	Предельные минимальный и максимальный размеры земельного участка (Рмин и Рмакс), м2	1000 1800
7.	Вид (виды) разрешенного использования	-
7.1.	Дополнительные сведения об использовании земельного участка	-
8.	Кадастровый или иной государственный учетный номер (инвентарный) здания, сооружения, объекта незавершенного строительства, расположенного на земельном участке	-
9.	Сведения о земельных участках (землях общего пользования, территории общего пользования), посредством которых обеспечивается доступ	Земли общего пользования
10.	Иные сведения	-

4. Пояснения к сведениям об уточняемом земельном участке с кадастровым номером 04:08:070101:412 :

1.	-

Сведения об уточняемых земельных участках

1. Сведения о характерных точках границы уточняемого земельного участка с кадастровым номером 04:08:070101:415 :

Система координат МСК-04, зона 1 **Зона № 1**

Обозначение характерных точек границ	Координаты, м				Метод определения координат	Формулы, примененные для расчета средней квадратической погрешности определения координат характерных точек границ (Mt), с подставленными в такие формулы значениями и итоговые (вычисленные) значения Mt, м	Описание закрепления точки
	содержатся в Едином государственном реестре недвижимости		определены в результате выполнения комплексных кадастровых работ				
	X	Y	X	Y			
1	2	3	4	5	6	7	8
н1214У	-	-	457991.78	1334765.11	Метод спутниковых геодезических измерений (определений)	-	-
н1215У	-	-	457974.70	1334785.30	Метод спутниковых геодезических измерений (определений)	-	-
н1216У	-	-	457963.22	1334793.42	Метод спутниковых геодезических измерений (определений)	-	-
н1217У	-	-	457923.96	1334757.44	Метод спутниковых геодезических измерений (определений)	-	-
н1218У	-	-	457951.11	1334727.79	Метод спутниковых геодезических измерений (определений)	-	-
н1219У	-	-	457959.63	1334735.57	Метод спутниковых геодезических измерений (определений)	-	-
н1214У	-	-	457991.78	1334765.11	Метод спутниковых геодезических измерений (определений)	-	-

2. Сведения о частях границ уточняемого земельного участка с кадастровым номером 04:08:070101:415 :

Обозначение части границ		Горизонтальное проложение (S), м	Описание прохождения части границ	Сведения о согласовании местоположения границ (согласовано/спорное)
от т.	до т.			
1	2	3	4	5
н1214У	н1215У	26.45	-	-
н1215У	н1216У	14.06	-	-
н1216У	н1217У	53.25	-	-
н1217У	н1218У	40.20	-	-

2. Сведения о частях границ уточняемого земельного участка с кадастровым номером 04:08:070101:415 :

Обозначение части границ		Горизонтальное проложение (S), м	Описание прохождения части границ	Сведения о согласовании местоположения границ (согласовано/спорное)
от т.	до т.			
1	2	3	4	5
н1218У	н1219У	11.54	-	-
н1219У	н1214У	43.66	-	-

3. Сведения о характеристиках уточняемого земельного участка с кадастровым номером 04:08:070101:415 :

№ п/п	Наименование характеристики земельного участка	Значение характеристики
1	2	3
1.	Адрес земельного участка	-
1.1.	Сведения о местоположении земельного участка (при отсутствии адреса) в структурированном в соответствии с федеральной информационной адресной системой виде	-
1.2.	Дополнительные сведения о местоположении земельного участка	-
2.	Площадь земельного участка ± величина погрешности определения (вычисления) площади (Р ± ΔР), м2	2226 ± 17
3.	Формула, примененная для вычисления предельной погрешности определения площади земельного участка, с подставленными значениями и итоговые (вычисленные) значения (ΔР), м2	ΔР=3.5*Mt*√P=3.5*0,1*√2226=17
4.	Площадь земельного участка согласно сведениям Единого государственного реестра недвижимости (Ркад), м2	2000
5.	Оценка расхождения Р и Ркад (Р - Ркад), м2	226
6.	Предельные минимальный и максимальный размеры земельного участка (Рмин и Рмакс), м2	1000 1800
7.	Вид (виды) разрешенного использования	-
7.1.	Дополнительные сведения об использовании земельного участка	-
8.	Кадастровый или иной государственный учетный номер (инвентарный) здания, сооружения, объекта незавершенного строительства, расположенного на земельном участке	-
9.	Сведения о земельных участках (землях общего пользования, территории общего пользования), посредством которых обеспечивается доступ	Земли общего пользования
10.	Иные сведения	-

4. Пояснения к сведениям об уточняемом земельном участке с кадастровым номером 04:08:070101:415 :

1.	-

Сведения об уточняемых земельных участках

1. Сведения о характерных точках границы уточняемого земельного участка с кадастровым номером 04:08:070101:418 :

Система координат МСК-04, зона 1 **Зона №1**

Обозначение характерных точек границ	Координаты, м				Метод определения координат	Формулы, примененные для расчета средней квадратической погрешности определения координат характерных точек границ (Mt), с подставленными в такие формулы значениями и итоговые (вычисленные) значения Mt, м	Описание закрепления точки
	содержатся в Едином государственном реестре недвижимости		определены в результате выполнения комплексных кадастровых работ				
	X	Y	X	Y			
1	2	3	4	5	6	7	8
1248	-	-	457895.87	1334677.55	Метод спутниковых геодезических измерений (определений)	-	-
н1224У	-	-	457873.23	1334700.46	Метод спутниковых геодезических измерений (определений)	-	-
н1225У	-	-	457867.97	1334705.16	Метод спутниковых геодезических измерений (определений)	-	-
н1226У	-	-	457852.64	1334690.81	Метод спутниковых геодезических измерений (определений)	-	-
н1227У	-	-	457827.69	1334667.01	Метод спутниковых геодезических измерений (определений)	-	-
н1228У	-	-	457842.88	1334649.56	Метод спутниковых геодезических измерений (определений)	-	-
н1229У	-	-	457850.37	1334641.75	Метод спутниковых геодезических измерений (определений)	-	-
1249	-	-	457855.72	1334640.35	Метод спутниковых геодезических измерений (определений)	-	-
1248	-	-	457895.87	1334677.55	Метод спутниковых геодезических измерений (определений)	-	-

2. Сведения о частях границ уточняемого земельного участка с кадастровым номером 04:08:070101:418 :

Обозначение части границ		Горизонтальное проложение (S), м	Описание прохождения части границ	Сведения о согласовании местоположения границ (согласовано/спорное)
от т.	до т.			
1	2	3	4	5
1248	н1224У	32.21	-	-
н1224У	н1225У	7.05	-	-
н1225У	н1226У	21.00	-	-
н1226У	н1227У	34.48	-	-
н1227У	н1228У	23.14	-	-
н1228У	н1229У	10.82	-	-
н1229У	1249	5.53	-	-
1249	1248	54.73	-	-

3. Сведения о характеристиках уточняемого земельного участка с кадастровым номером 04:08:070101:418 :

№ п/п	Наименование характеристики земельного участка	Значение характеристики
1	2	3
1.	Адрес земельного участка	-
1.1.	Сведения о местоположении земельного участка (при отсутствии адреса) в структурированном в соответствии с федеральной информационной адресной системой виде	-
1.2.	Дополнительные сведения о местоположении земельного участка	-
2.	Площадь земельного участка ± величина погрешности определения (вычисления) площади (Р ± ΔР), м2	2213 ± 16
3.	Формула, примененная для вычисления предельной погрешности определения площади земельного участка, с подставленными значениями и итоговые (вычисленные) значения (ΔР), м2	ΔР=3.5*Mt*√P=3.5*0,1*√2213=16
4.	Площадь земельного участка согласно сведениям Единого государственного реестра недвижимости (Ркад), м2	3000
5.	Оценка расхождения Р и Ркад (Р - Ркад), м2	787
6.	Предельные минимальный и максимальный размеры земельного участка (Рмин и Рмакс), м2	1000 1800
7.	Вид (виды) разрешенного использования	-
7.1.	Дополнительные сведения об использовании земельного участка	-
8.	Кадастровый или иной государственный учетный номер (инвентарный) здания, сооружения, объекта незавершенного строительства, расположенного на земельном участке	-
9.	Сведения о земельных участках (землях общего пользования, территории общего пользования), посредством которых обеспечивается доступ	Земли общего пользования
10.	Иные сведения	-

4. Пояснения к сведениям об уточняемом земельном участке с кадастровым номером 04:08:070101:418 :

1.	-

Сведения об уточняемых земельных участках

1. Сведения о характерных точках границы уточняемого земельного участка с кадастровым номером 04:08:070101:419 :

Система координат МСК-04, зона 1 **Зона №1**

Обозначение характерных точек границ	Координаты, м				Метод определения координат	Формулы, примененные для расчета средней квадратической погрешности определения координат характерных точек границ (Mt), с подставленными в такие формулы значениями и итоговые (вычисленные) значения Mt, м	Описание закрепления точки
	содержатся в Едином государственном реестре недвижимости		определены в результате выполнения комплексных кадастровых работ				
	X	Y	X	Y			
1	2	3	4	5	6	7	8
н302У	-	-	457945.30	1334722.92	Метод спутниковых геодезических измерений (определений)	-	-
н1230У	-	-	457934.05	1334735.94	Метод спутниковых геодезических измерений (определений)	-	-
н1231У	-	-	457918.75	1334752.54	Метод спутниковых геодезических измерений (определений)	-	-
н1232У	-	-	457901.23	1334736.63	Метод спутниковых геодезических измерений (определений)	-	-
н1233У	-	-	457891.28	1334727.19	Метод спутниковых геодезических измерений (определений)	-	-
н1234У	-	-	457880.06	1334716.44	Метод спутниковых геодезических измерений (определений)	-	-
н303У	-	-	457906.18	1334686.84	Метод спутниковых геодезических измерений (определений)	-	-
н302У	-	-	457945.30	1334722.92	Метод спутниковых геодезических измерений (определений)	-	-

2. Сведения о частях границ уточняемого земельного участка с кадастровым номером 04:08:070101:419 :

Обозначение части границ		Горизонтальное проложение (S), м	Описание прохождения части границ	Сведения о согласовании местоположения границ (согласовано/спорное)
от т.	до т.			
1	2	3	4	5
н302У	н1230У	17.21	-	-

2. Сведения о частях границ уточняемого земельного участка с кадастровым номером 04:08:070101:419 :

Обозначение части границ		Горизонтальное проложение (S), м	Описание прохождения части границ	Сведения о согласовании местоположения границ (согласовано/спорное)
от т.	до т.			
1	2	3	4	5
н1230У	н1231У	22.58	-	-
н1231У	н1232У	23.67	-	-
н1232У	н1233У	13.72	-	-
н1233У	н1234У	15.54	-	-
н1234У	н303У	39.48	-	-
н303У	н302У	53.22	-	-

3. Сведения о характеристиках уточняемого земельного участка с кадастровым номером 04:08:070101:419 :

№ п/п	Наименование характеристики земельного участка	Значение характеристики
1	2	3
1.	Адрес земельного участка	-
1.1.	Сведения о местоположении земельного участка (при отсутствии адреса) в структурированном в соответствии с федеральной информационной адресной системой виде	-
1.2.	Дополнительные сведения о местоположении земельного участка	-
2.	Площадь земельного участка ± величина погрешности определения (вычисления) площади (Р ± ΔР), м2	2118 ± 16
3.	Формула, примененная для вычисления предельной погрешности определения площади земельного участка, с подставленными значениями и итоговые (вычисленные) значения (ΔР), м2	ΔР=3.5*Mt*√P=3.5*0,1*√2118=16
4.	Площадь земельного участка согласно сведениям Единого государственного реестра недвижимости (Ркад), м2	2800
5.	Оценка расхождения Р и Ркад (Р - Ркад), м2	682
6.	Предельные минимальный и максимальный размеры земельного участка (Рмин и Рмакс), м2	1000 1800
7.	Вид (виды) разрешенного использования	-
7.1.	Дополнительные сведения об использовании земельного участка	-
8.	Кадастровый или иной государственный учетный номер (инвентарный) здания, сооружения, объекта незавершенного строительства, расположенного на земельном участке	-
9.	Сведения о земельных участках (землях общего пользования, территории общего пользования), посредством которых обеспечивается доступ	Земли общего пользования
10.	Иные сведения	-

4. Пояснения к сведениям об уточняемом земельном участке с кадастровым номером 04:08:070101:419 :

1.	-

Сведения об уточняемых земельных участках

1. Сведения о характерных точках границы уточняемого земельного участка с кадастровым номером 04:08:070101:420 :

Система координат МСК-04, зона 1 **Зона №1**

Обозначение характерных точек границ	Координаты, м				Метод определения координат	Формулы, примененные для расчета средней квадратической погрешности определения координат характерных точек границ (Mt), с подставленными в такие формулы значениями и итоговые (вычисленные) значения Mt, м	Описание закрепления точки
	содержатся в Едином государственном реестре недвижимости		определены в результате выполнения комплексных кадастровых работ				
	X	Y	X	Y			
1	2	3	4	5	6	7	8
н404У	-	-	457955.74	1334611.44	Метод спутниковых геодезических измерений (определений)	-	-
н1235У	-	-	457928.86	1334640.56	Метод спутниковых геодезических измерений (определений)	-	-
н1236У	-	-	457915.05	1334629.88	Метод спутниковых геодезических измерений (определений)	-	-
н1237У	-	-	457897.49	1334613.73	Метод спутниковых геодезических измерений (определений)	-	-
н1238У	-	-	457886.47	1334603.04	Метод спутниковых геодезических измерений (определений)	-	-
н407У	-	-	457915.39	1334572.73	Метод спутниковых геодезических измерений (определений)	-	-
н406У	-	-	457943.10	1334599.27	Метод спутниковых геодезических измерений (определений)	-	-
н405У	-	-	457952.59	1334607.89	Метод спутниковых геодезических измерений (определений)	-	-
н404У	-	-	457955.74	1334611.44	Метод спутниковых геодезических измерений (определений)	-	-

2. Сведения о частях границ уточняемого земельного участка с кадастровым номером 04:08:070101:420 :

Обозначение части границ		Горизонтальное проложение (S), м	Описание прохождения части границ	Сведения о согласовании местоположения границ (согласовано/спорное)
от т.	до т.			
1	2	3	4	5
н404У	н1235У	39.63	-	-
н1235У	н1236У	17.46	-	-
н1236У	н1237У	23.86	-	-
н1237У	н1238У	15.35	-	-
н1238У	н407У	41.89	-	-
н407У	н406У	38.37	-	-
н406У	н405У	12.82	-	-
н405У	н404У	4.75	-	-

3. Сведения о характеристиках уточняемого земельного участка с кадастровым номером 04:08:070101:420 :

№ п/п	Наименование характеристики земельного участка	Значение характеристики
1	2	3
1.	Адрес земельного участка	-
1.1.	Сведения о местоположении земельного участка (при отсутствии адреса) в структурированном в соответствии с федеральной информационной адресной системой виде	-
1.2.	Дополнительные сведения о местоположении земельного участка	-
2.	Площадь земельного участка ± величина погрешности определения (вычисления) площади (Р ± ΔР), м2	2334 ± 17
3.	Формула, примененная для вычисления предельной погрешности определения площади земельного участка, с подставленными значениями и итоговые (вычисленные) значения (ΔР), м2	ΔР=3.5*Mt*√P=3.5*0,1*√2334=17
4.	Площадь земельного участка согласно сведениям Единого государственного реестра недвижимости (Ркад), м2	2336
5.	Оценка расхождения Р и Ркад (Р - Ркад), м2	2
6.	Предельные минимальный и максимальный размеры земельного участка (Рмин и Рмакс), м2	1000 1800
7.	Вид (виды) разрешенного использования	-
7.1.	Дополнительные сведения об использовании земельного участка	-
8.	Кадастровый или иной государственный учетный номер (инвентарный) здания, сооружения, объекта незавершенного строительства, расположенного на земельном участке	-
9.	Сведения о земельных участках (землях общего пользования, территории общего пользования), посредством которых обеспечивается доступ	Земли общего пользования
10.	Иные сведения	-

4. Пояснения к сведениям об уточняемом земельном участке с кадастровым номером 04:08:070101:420 :

1.	-

Сведения об уточняемых земельных участках

1. Сведения о характерных точках границы уточняемого земельного участка с кадастровым номером 04:08:070101:421 :

Система координат МСК-04, зона 1 **Зона №1**

Обозначение характерных точек границ	Координаты, м				Метод определения координат	Формулы, примененные для расчета средней квадратической погрешности определения координат характерных точек границ (Mt), с подставленными в такие формулы значениями и итоговые (вычисленные) значения Mt, м	Описание закрепления точки
	содержатся в Едином государственном реестре недвижимости		определены в результате выполнения комплексных кадастровых работ				
	X	Y	X	Y			
1	2	3	4	5	6	7	8
н1239У	-	-	458005.87	1334657.01	Метод спутниковых геодезических измерений (определений)	-	-
н1240У	-	-	457978.35	1334686.82	Метод спутниковых геодезических измерений (определений)	-	-
н1241У	-	-	457945.09	1334655.86	Метод спутниковых геодезических измерений (определений)	-	-
н1242У	-	-	457939.77	1334650.88	Метод спутниковых геодезических измерений (определений)	-	-
н1243У	-	-	457966.53	1334620.46	Метод спутниковых геодезических измерений (определений)	-	-
н1239У	-	-	458005.87	1334657.01	Метод спутниковых геодезических измерений (определений)	-	-

2. Сведения о частях границ уточняемого земельного участка с кадастровым номером 04:08:070101:421 :

Обозначение части границ		Горизонтальное проложение (S), м	Описание прохождения части границ	Сведения о согласовании местоположения границ (согласовано/спорное)
от т.	до т.			
1	2	3	4	5
н1239У	н1240У	40.57	-	-
н1240У	н1241У	45.44	-	-
н1241У	н1242У	7.29	-	-
н1242У	н1243У	40.52	-	-
н1243У	н1239У	53.70	-	-

3. Сведения о характеристиках уточняемого земельного участка с кадастровым номером 04:08:070101:421 :

№ п/п	Наименование характеристики земельного участка	Значение характеристики
1	2	3
1.	Адрес земельного участка	-
1.1.	Сведения о местоположении земельного участка (при отсутствии адреса) в структурированном в соответствии с федеральной информационной адресной системой виде	-
1.2.	Дополнительные сведения о местоположении земельного участка	-
2.	Площадь земельного участка ± величина погрешности определения (вычисления) площади (Р ± ΔР), м2	2157 ± 16
3.	Формула, примененная для вычисления предельной погрешности определения площади земельного участка, с подставленными значениями и итоговые (вычисленные) значения (ΔР), м2	ΔР=3.5*Mt*√P=3.5*0,1*√2157=16
4.	Площадь земельного участка согласно сведениям Единого государственного реестра недвижимости (Ркад), м2	3000
5.	Оценка расхождения Р и Ркад (Р - Ркад), м2	843
6.	Предельные минимальный и максимальный размеры земельного участка (Рмин и Рмакс), м2	1000 1800
7.	Вид (виды) разрешенного использования	-
7.1.	Дополнительные сведения об использовании земельного участка	-
8.	Кадастровый или иной государственный учетный номер (инвентарный) здания, сооружения, объекта незавершенного строительства, расположенного на земельном участке	-
9.	Сведения о земельных участках (землях общего пользования, территории общего пользования), посредством которых обеспечивается доступ	Земли общего пользования
10.	Иные сведения	-

4. Пояснения к сведениям об уточняемом земельном участке с кадастровым номером 04:08:070101:421 :

1.	-

Сведения об уточняемых земельных участках

1. Сведения о характерных точках границы уточняемого земельного участка с кадастровым номером 04:08:070101:422 :

Система координат МСК-04, зона 1 **Зона №1**

Обозначение характерных точек границ	Координаты, м				Метод определения координат	Формулы, примененные для расчета средней квадратической погрешности определения координат характерных точек границ (Mt), с подставленными в такие формулы значениями и итоговые (вычисленные) значения Mt, м	Описание закрепления точки
	содержатся в Едином государственном реестре недвижимости		определены в результате выполнения комплексных кадастровых работ				
	X	Y	X	Y			
1	2	3	4	5	6	7	8
н1244У	-	-	458043.27	1334615.11	Метод спутниковых геодезических измерений (определений)	-	-
н1239У	-	-	458005.87	1334657.01	Метод спутниковых геодезических измерений (определений)	-	-
н1243У	-	-	457966.53	1334620.46	Метод спутниковых геодезических измерений (определений)	-	-
н1245У	-	-	457994.92	1334589.89	Метод спутниковых геодезических измерений (определений)	-	-
н1246У	-	-	458004.47	1334579.95	Метод спутниковых геодезических измерений (определений)	-	-
н1247У	-	-	458017.00	1334590.87	Метод спутниковых геодезических измерений (определений)	-	-
н1244У	-	-	458043.27	1334615.11	Метод спутниковых геодезических измерений (определений)	-	-

2. Сведения о частях границ уточняемого земельного участка с кадастровым номером 04:08:070101:422 :

Обозначение части границ		Горизонтальное проложение (S), м	Описание прохождения части границ	Сведения о согласовании местоположения границ (согласовано/спорное)
от т.	до т.			
1	2	3	4	5
н1244У	н1239У	56.16	-	-
н1239У	н1243У	53.70	-	-
н1243У	н1245У	41.72	-	-
н1245У	н1246У	13.78	-	-

2. Сведения о частях границ уточняемого земельного участка с кадастровым номером 04:08:070101:422 :

Обозначение части границ		Горизонтальное проложение (S), м	Описание прохождения части границ	Сведения о согласовании местоположения границ (согласовано/спорное)
от т.	до т.			
1	2	3	4	5
н1246У	н1247У	16.62	-	-
н1247У	н1244У	35.74	-	-

3. Сведения о характеристиках уточняемого земельного участка с кадастровым номером 04:08:070101:422 :

№ п/п	Наименование характеристики земельного участка	Значение характеристики
1	2	3
1.	Адрес земельного участка	-
1.1.	Сведения о местоположении земельного участка (при отсутствии адреса) в структурированном в соответствии с федеральной информационной адресной системой виде	-
1.2.	Дополнительные сведения о местоположении земельного участка	-
2.	Площадь земельного участка ± величина погрешности определения (вычисления) площади (Р ± ΔР), м2	2974 ± 19
3.	Формула, примененная для вычисления предельной погрешности определения площади земельного участка, с подставленными значениями и итоговые (вычисленные) значения (ΔР), м2	ΔР=3.5*Mt*√P=3.5*0,1*√2974=19
4.	Площадь земельного участка согласно сведениям Единого государственного реестра недвижимости (Ркад), м2	3000
5.	Оценка расхождения Р и Ркад (Р - Ркад), м2	26
6.	Предельные минимальный и максимальный размеры земельного участка (Рмин и Рмакс), м2	1000 1800
7.	Вид (виды) разрешенного использования	-
7.1.	Дополнительные сведения об использовании земельного участка	-
8.	Кадастровый или иной государственный учетный номер (инвентарный) здания, сооружения, объекта незавершенного строительства, расположенного на земельном участке	-
9.	Сведения о земельных участках (землях общего пользования, территории общего пользования), посредством которых обеспечивается доступ	Земли общего пользования
10.	Иные сведения	-

4. Пояснения к сведениям об уточняемом земельном участке с кадастровым номером 04:08:070101:422 :

1.	-

Сведения об уточняемых земельных участках

1. Сведения о характерных точках границы уточняемого земельного участка с кадастровым номером 04:08:070101:423 :

Система координат МСК-04, зона 1 **Зона №1**

Обозначение характерных точек границ	Координаты, м				Метод определения координат	Формулы, примененные для расчета средней квадратической погрешности определения координат характерных точек границ (Mt), с подставленными в такие формулы значениями и итоговые (вычисленные) значения Mt, м	Описание закрепления точки
	содержатся в Едином государственном реестре недвижимости		определены в результате выполнения комплексных кадастровых работ				
	X	Y	X	Y			
1	2	3	4	5	6	7	8
н1248У	-	-	457945.48	1334528.14	Метод спутниковых геодезических измерений (определений)	-	-
н250У	-	-	457907.44	1334568.33	Метод спутниковых геодезических измерений (определений)	-	-
н249У	-	-	457892.91	1334554.36	Метод спутниковых геодезических измерений (определений)	-	-
н248У	-	-	457901.30	1334544.58	Метод спутниковых геодезических измерений (определений)	-	-
н247У	-	-	457872.71	1334517.59	Метод спутниковых геодезических измерений (определений)	-	-
н1249У	-	-	457901.46	1334489.21	Метод спутниковых геодезических измерений (определений)	-	-
н1250У	-	-	457915.66	1334500.99	Метод спутниковых геодезических измерений (определений)	-	-
н1248У	-	-	457945.48	1334528.14	Метод спутниковых геодезических измерений (определений)	-	-

2. Сведения о частях границ уточняемого земельного участка с кадастровым номером 04:08:070101:423 :

Обозначение части границ		Горизонтальное проложение (S), м	Описание прохождения части границ	Сведения о согласовании местоположения границ (согласовано/спорное)
от т.	до т.			
1	2	3	4	5
н1248У	н250У	55.34	-	-

2. Сведения о частях границ уточняемого земельного участка с кадастровым номером 04:08:070101:423 :

Обозначение части границ		Горизонтальное проложение (S), м	Описание прохождения части границ	Сведения о согласовании местоположения границ (согласовано/спорное)
от т.	до т.			
1	2	3	4	5
н250У	н249У	20.16	-	-
н249У	н248У	12.89	-	-
н248У	н247У	39.32	-	-
н247У	н1249У	40.40	-	-
н1249У	н1250У	18.45	-	-
н1250У	н1248У	40.33	-	-

3. Сведения о характеристиках уточняемого земельного участка с кадастровым номером 04:08:070101:423 :

№ п/п	Наименование характеристики земельного участка	Значение характеристики
1	2	3
1.	Адрес земельного участка	-
1.1.	Сведения о местоположении земельного участка (при отсутствии адреса) в структурированном в соответствии с федеральной информационной адресной системой виде	-
1.2.	Дополнительные сведения о местоположении земельного участка	-
2.	Площадь земельного участка ± величина погрешности определения (вычисления) площади (Р ± ΔР), м2	2737 ± 18
3.	Формула, примененная для вычисления предельной погрешности определения площади земельного участка, с подставленными значениями и итоговые (вычисленные) значения (ΔР), м2	ΔР=3.5*Mt*√P=3.5*0,1*√2737=18
4.	Площадь земельного участка согласно сведениям Единого государственного реестра недвижимости (Ркад), м2	3000
5.	Оценка расхождения Р и Ркад (Р - Ркад), м2	263
6.	Предельные минимальный и максимальный размеры земельного участка (Рмин и Рмакс), м2	1000 1800
7.	Вид (виды) разрешенного использования	-
7.1.	Дополнительные сведения об использовании земельного участка	-
8.	Кадастровый или иной государственный учетный номер (инвентарный) здания, сооружения, объекта незавершенного строительства, расположенного на земельном участке	-
9.	Сведения о земельных участках (землях общего пользования, территории общего пользования), посредством которых обеспечивается доступ	Земли общего пользования
10.	Иные сведения	-

4. Пояснения к сведениям об уточняемом земельном участке с кадастровым номером 04:08:070101:423 :

1.	-

Сведения об уточняемых земельных участках

1. Сведения о характерных точках границы уточняемого земельного участка с кадастровым номером 04:08:070101:468 :

Система координат МСК-04, зона 1 **Зона №1**

Обозначение характерных точек границ	Координаты, м				Метод определения координат	Формулы, примененные для расчета средней квадратической погрешности определения координат характерных точек границ (Mt), с подставленными в такие формулы значениями и итоговые (вычисленные) значения Mt, м	Описание закрепления точки
	содержатся в Едином государственном реестре недвижимости		определены в результате выполнения комплексных кадастровых работ				
	X	Y	X	Y			
1	2	3	4	5	6	7	8
н1258У	-	-	458195.47	1335530.63	Метод спутниковых геодезических измерений (определений)	-	-
н281У	-	-	458177.08	1335570.50	Метод спутниковых геодезических измерений (определений)	-	-
н295У	-	-	458171.43	1335569.30	Метод спутниковых геодезических измерений (определений)	-	-
н294У	-	-	458138.74	1335558.37	Метод спутниковых геодезических измерений (определений)	-	-
1246	-	-	458112.52	1335549.43	Метод спутниковых геодезических измерений (определений)	-	-
1245	-	-	458123.47	1335525.45	Метод спутниковых геодезических измерений (определений)	-	-
1244	-	-	458135.69	1335498.76	Метод спутниковых геодезических измерений (определений)	-	-
н1258У	-	-	458195.47	1335530.63	Метод спутниковых геодезических измерений (определений)	-	-

2. Сведения о частях границ уточняемого земельного участка с кадастровым номером 04:08:070101:468 :

Обозначение части границ		Горизонтальное проложение (S), м	Описание прохождения части границ	Сведения о согласовании местоположения границ (согласовано/спорное)
от т.	до т.			
1	2	3	4	5
н1258У	н281У	43.91	-	-

2. Сведения о частях границ уточняемого земельного участка с кадастровым номером 04:08:070101:468 :

Обозначение части границ		Горизонтальное проложение (S), м	Описание прохождения части границ	Сведения о согласовании местоположения границ (согласовано/спорное)
от т.	до т.			
1	2	3	4	5
н281У	н295У	5.78	-	-
н295У	н294У	34.47	-	-
н294У	1246	27.70	-	-
1246	1245	26.36	-	-
1245	1244	29.35	-	-
1244	н1258У	67.74	-	-

3. Сведения о характеристиках уточняемого земельного участка с кадастровым номером 04:08:070101:468 :

№ п/п	Наименование характеристики земельного участка	Значение характеристики
1	2	3
1.	Адрес земельного участка	-
1.1.	Сведения о местоположении земельного участка (при отсутствии адреса) в структурированном в соответствии с федеральной информационной адресной системой виде	-
1.2.	Дополнительные сведения о местоположении земельного участка	-
2.	Площадь земельного участка ± величина погрешности определения (вычисления) площади (Р ± ΔР), м2	3388 ± 20
3.	Формула, примененная для вычисления предельной погрешности определения площади земельного участка, с подставленными значениями и итоговые (вычисленные) значения (ΔР), м2	ΔР=3.5*Mt*√P=3.5*0,1*√3388=20
4.	Площадь земельного участка согласно сведениям Единого государственного реестра недвижимости (Ркад), м2	3455
5.	Оценка расхождения Р и Ркад (Р - Ркад), м2	67
6.	Предельные минимальный и максимальный размеры земельного участка (Рмин и Рмакс), м2	1000 1800
7.	Вид (виды) разрешенного использования	-
7.1.	Дополнительные сведения об использовании земельного участка	-
8.	Кадастровый или иной государственный учетный номер (инвентарный) здания, сооружения, объекта незавершенного строительства, расположенного на земельном участке	-
9.	Сведения о земельных участках (землях общего пользования, территории общего пользования), посредством которых обеспечивается доступ	Земли общего пользования
10.	Иные сведения	-

4. Пояснения к сведениям об уточняемом земельном участке с кадастровым номером 04:08:070101:468 :

1.	-

Сведения об уточняемых земельных участках

1. Сведения о характерных точках границы уточняемого земельного участка с кадастровым номером 04:08:070101:499 :

Система координат МСК-04, зона 1 **Зона №1**

Обозначение характерных точек границ	Координаты, м				Метод определения координат	Формулы, примененные для расчета средней квадратической погрешности определения координат характерных точек границ (Mt), с подставленными в такие формулы значениями и итоговые (вычисленные) значения Mt, м	Описание закрепления точки
	содержатся в Едином государственном реестре недвижимости		определены в результате выполнения комплексных кадастровых работ				
	X	Y	X	Y			
1	2	3	4	5	6	7	8
н1263У	-	-	458153.17	1335799.59	Метод спутниковых геодезических измерений (определений)	-	-
2340	-	-	458146.67	1335821.95	Метод спутниковых геодезических измерений (определений)	-	-
2339	-	-	458098.77	1335808.21	Метод спутниковых геодезических измерений (определений)	-	-
н1264У	-	-	458102.57	1335788.99	Метод спутниковых геодезических измерений (определений)	-	-
н1265У	-	-	458105.27	1335785.99	Метод спутниковых геодезических измерений (определений)	-	-
н1263У	-	-	458153.17	1335799.59	Метод спутниковых геодезических измерений (определений)	-	-

2. Сведения о частях границ уточняемого земельного участка с кадастровым номером 04:08:070101:499 :

Обозначение части границ		Горизонтальное проложение (S), м	Описание прохождения части границ	Сведения о согласовании местоположения границ (согласовано/спорное)
от т.	до т.			
1	2	3	4	5
н1263У	2340	23.29	-	-
2340	2339	49.83	-	-
2339	н1264У	19.59	-	-
н1264У	н1265У	4.04	-	-
н1265У	н1263У	49.79	-	-

3. Сведения о характеристиках уточняемого земельного участка с кадастровым номером 04:08:070101:499 :

№ п/п	Наименование характеристики земельного участка	Значение характеристики
1	2	3
1.	Адрес земельного участка	-
1.1.	Сведения о местоположении земельного участка (при отсутствии адреса) в структурированном в соответствии с федеральной информационной адресной системой виде	-
1.2.	Дополнительные сведения о местоположении земельного участка	-
2.	Площадь земельного участка ± величина погрешности определения (вычисления) площади (Р ± ΔР), м2	1177 ± 12
3.	Формула, примененная для вычисления предельной погрешности определения площади земельного участка, с подставленными значениями и итоговые (вычисленные) значения (ΔР), м2	ΔР=3.5*Mt*√P=3.5*0,1*√1177=12
4.	Площадь земельного участка согласно сведениям Единого государственного реестра недвижимости (Ркад), м2	1100
5.	Оценка расхождения Р и Ркад (Р - Ркад), м2	77
6.	Предельные минимальный и максимальный размеры земельного участка (Рмин и Рмакс), м2	1000 1800
7.	Вид (виды) разрешенного использования	-
7.1.	Дополнительные сведения об использовании земельного участка	-
8.	Кадастровый или иной государственный учетный номер (инвентарный) здания, сооружения, объекта незавершенного строительства, расположенного на земельном участке	-
9.	Сведения о земельных участках (землях общего пользования, территории общего пользования), посредством которых обеспечивается доступ	Земли общего пользования
10.	Иные сведения	-

4. Пояснения к сведениям об уточняемом земельном участке с кадастровым номером 04:08:070101:499 :

1.	-

Сведения об уточняемых земельных участках

1. Сведения о характерных точках границы уточняемого земельного участка с кадастровым номером 04:08:070101:500 :

Система координат МСК-04, зона 1 **Зона № 1**

Обозначение характерных точек границ	Координаты, м				Метод определения координат	Формулы, примененные для расчета средней квадратической погрешности определения координат характерных точек границ (Mt), с подставленными в такие формулы значениями и итоговые (вычисленные) значения Mt, м	Описание закрепления точки
	содержатся в Едином государственном реестре недвижимости		определены в результате выполнения комплексных кадастровых работ				
	X	Y	X	Y			
1	2	3	4	5	6	7	8
н1266У	-	-	458271.87	1335078.79	Метод спутниковых геодезических измерений (определений)	-	-
н1267У	-	-	458255.97	1335109.49	Метод спутниковых геодезических измерений (определений)	-	-
н1102У	-	-	458238.87	1335099.09	Метод спутниковых геодезических измерений (определений)	-	-
н1105У	-	-	458231.07	1335093.49	Метод спутниковых геодезических измерений (определений)	-	-
н1268У	-	-	458248.67	1335064.99	Метод спутниковых геодезических измерений (определений)	-	-
н1266У	-	-	458271.87	1335078.79	Метод спутниковых геодезических измерений (определений)	-	-

2. Сведения о частях границ уточняемого земельного участка с кадастровым номером 04:08:070101:500 :

Обозначение части границ		Горизонтальное проложение (S), м	Описание прохождения части границ	Сведения о согласовании местоположения границ (согласовано/спорное)
от т.	до т.			
1	2	3	4	5
н1266У	н1267У	34.57	-	-
н1267У	н1102У	20.01	-	-
н1102У	н1105У	9.60	-	-
н1105У	н1268У	33.50	-	-
н1268У	н1266У	26.99	-	-

3. Сведения о характеристиках уточняемого земельного участка с кадастровым номером 04:08:070101:500 :

№ п/п	Наименование характеристики земельного участка	Значение характеристики
1	**2**	**3**
1.	Адрес земельного участка	-
1.1.	Сведения о местоположении земельного участка (при отсутствии адреса) в структурированном в соответствии с федеральной информационной адресной системой виде	-
1.2.	Дополнительные сведения о местоположении земельного участка	-
2.	Площадь земельного участка ± величина погрешности определения (вычисления) площади (Р ± ΔР), м2	969 ± 11
3.	Формула, примененная для вычисления предельной погрешности определения площади земельного участка, с подставленными значениями и итоговые (вычисленные) значения (ΔР), м2	ΔР=3.5*Mt*√P=3.5*0,1*√969=11
4.	Площадь земельного участка согласно сведениям Единого государственного реестра недвижимости (Ркад), м2	960
5.	Оценка расхождения Р и Ркад (Р - Ркад), м2	9
6.	Предельные минимальный и максимальный размеры земельного участка (Рмин и Рмакс), м2	1000 1800
7.	Вид (виды) разрешенного использования	-
7.1.	Дополнительные сведения об использовании земельного участка	-
8.	Кадастровый или иной государственный учетный номер (инвентарный) здания, сооружения, объекта незавершенного строительства, расположенного на земельном участке	-
9.	Сведения о земельных участках (землях общего пользования, территории общего пользования), посредством которых обеспечивается доступ	Земли общего пользования
10.	Иные сведения	-

4. Пояснения к сведениям об уточняемом земельном участке с кадастровым номером 04:08:070101:500 :

1.	-

Сведения об уточняемых земельных участках

1. Сведения о характерных точках границы уточняемого земельного участка с кадастровым номером 04:08:070101:501 :

Система координат МСК-04, зона 1 **Зона №1**

Обозначение характерных точек границ	Координаты, м				Метод определения координат	Формулы, примененные для расчета средней квадратической погрешности определения координат характерных точек границ (Mt), с подставленными в такие формулы значениями и итоговые (вычисленные) значения Mt, м	Описание закрепления точки
	содержатся в Едином государственном реестре недвижимости		определены в результате выполнения комплексных кадастровых работ				
	X	Y	X	Y			
1	2	3	4	5	6	7	8
н1269У	-	-	456909.93	1335084.85	Метод спутниковых геодезических измерений (определений)	-	-
н1270У	-	-	456893.08	1335148.92	Метод спутниковых геодезических измерений (определений)	-	-
н1271У	-	-	456874.18	1335142.92	Метод спутниковых геодезических измерений (определений)	-	-
н1272У	-	-	456857.13	1335124.26	Метод спутниковых геодезических измерений (определений)	-	-
н1273У	-	-	456865.87	1335106.49	Метод спутниковых геодезических измерений (определений)	-	-
н736У	-	-	456878.12	1335062.90	Метод спутниковых геодезических измерений (определений)	-	-
н735У	-	-	456901.30	1335072.42	Метод спутниковых геодезических измерений (определений)	-	-
н1274У	-	-	456897.88	1335079.47	Метод спутниковых геодезических измерений (определений)	-	-
н1269У	-	-	456909.93	1335084.85	Метод спутниковых геодезических измерений (определений)	-	-

2. Сведения о частях границ уточняемого земельного участка с кадастровым номером 04:08:070101:501 :

Обозначение части границ		Горизонтальное проложение (S), м	Описание прохождения части границ	Сведения о согласовании местоположения границ (согласовано/спорное)
от т.	до т.			
1	2	3	4	5
н1269У	н1270У	66.25	-	-
н1270У	н1271У	19.83	-	-
н1271У	н1272У	25.28	-	-
н1272У	н1273У	19.80	-	-
н1273У	н736У	45.28	-	-
н736У	н735У	25.06	-	-
н735У	н1274У	7.84	-	-
н1274У	н1269У	13.20	-	-

3. Сведения о характеристиках уточняемого земельного участка с кадастровым номером 04:08:070101:501 :

№ п/п	Наименование характеристики земельного участка	Значение характеристики
1	2	3
1.	Адрес земельного участка	-
1.1.	Сведения о местоположении земельного участка (при отсутствии адреса) в структурированном в соответствии с федеральной информационной адресной системой виде	-
1.2.	Дополнительные сведения о местоположении земельного участка	-
2.	Площадь земельного участка ± величина погрешности определения (вычисления) площади (Р ± ΔР), м2	2661 ± 18
3.	Формула, примененная для вычисления предельной погрешности определения площади земельного участка, с подставленными значениями и итоговые (вычисленные) значения (ΔР), м2	ΔР=3.5*Mt*√P=3.5*0,1*√2661=18
4.	Площадь земельного участка согласно сведениям Единого государственного реестра недвижимости (Ркад), м2	2310
5.	Оценка расхождения Р и Ркад (Р - Ркад), м2	351
6.	Предельные минимальный и максимальный размеры земельного участка (Рмин и Рмакс), м2	1000 1800
7.	Вид (виды) разрешенного использования	-
7.1.	Дополнительные сведения об использовании земельного участка	-
8.	Кадастровый или иной государственный учетный номер (инвентарный) здания, сооружения, объекта незавершенного строительства, расположенного на земельном участке	-
9.	Сведения о земельных участках (землях общего пользования, территории общего пользования), посредством которых обеспечивается доступ	Земли общего пользования
10.	Иные сведения	-

4. Пояснения к сведениям об уточняемом земельном участке с кадастровым номером 04:08:070101:501 :

1.	-

Сведения об уточняемых земельных участках

1. Сведения о характерных точках границы уточняемого земельного участка с кадастровым номером 04:08:070101:510 :

Система координат МСК-04, зона 1 **Зона №1**

Обозначение характерных точек границ	Координаты, м				Метод определения координат	Формулы, примененные для расчета средней квадратической погрешности определения координат характерных точек границ (Mt), с подставленными в такие формулы значениями и итоговые (вычисленные) значения Mt, м	Описание закрепления точки
	содержатся в Едином государственном реестре недвижимости		определены в результате выполнения комплексных кадастровых работ				
	X	Y	X	Y			
1	2	3	4	5	6	7	8
н1275У	-	-	457965.75	1334294.86	Метод спутниковых геодезических измерений (определений)	-	-
н1276У	-	-	457936.63	1334326.51	Метод спутниковых геодезических измерений (определений)	-	-
н1277У	-	-	457908.36	1334290.58	Метод спутниковых геодезических измерений (определений)	-	-
н1278У	-	-	457937.91	1334256.65	Метод спутниковых геодезических измерений (определений)	-	-
н1275У	-	-	457965.75	1334294.86	Метод спутниковых геодезических измерений (определений)	-	-

2. Сведения о частях границ уточняемого земельного участка с кадастровым номером 04:08:070101:510 :

Обозначение части границ		Горизонтальное проложение (S), м	Описание прохождения части границ	Сведения о согласовании местоположения границ (согласовано/спорное)
от т.	до т.			
1	2	3	4	5
н1275У	н1276У	43.01	-	-
н1276У	н1277У	45.72	-	-
н1277У	н1278У	44.99	-	-
н1278У	н1275У	47.28	-	-

3. Сведения о характеристиках уточняемого земельного участка с кадастровым номером 04:08:070101:510 :

№ п/п	Наименование характеристики земельного участка	Значение характеристики
1	2	3
1.	Адрес земельного участка	-

3. Сведения о характеристиках уточняемого земельного участка с кадастровым номером 04:08:070101:510 :

№ п/п	Наименование характеристики земельного участка	Значение характеристики
1	2	3
1.1.	Сведения о местоположении земельного участка (при отсутствии адреса) в структурированном в соответствии с федеральной информационной адресной системой виде	-
1.2.	Дополнительные сведения о местоположении земельного участка	-
2.	Площадь земельного участка ± величина погрешности определения (вычисления) площади (Р ± ΔР), м2	2007 ± 16
3.	Формула, примененная для вычисления предельной погрешности определения площади земельного участка, с подставленными значениями и итоговые (вычисленные) значения (ΔР), м2	ΔР=3.5*Mt*√P=3.5*0,1*√2007=16
4.	Площадь земельного участка согласно сведениям Единого государственного реестра недвижимости (Ркад), м2	2000
5.	Оценка расхождения Р и Ркад (Р - Ркад), м2	7
6.	Предельные минимальный и максимальный размеры земельного участка (Рмин и Рмакс), м2	1000 1800
7.	Вид (виды) разрешенного использования	-
7.1.	Дополнительные сведения об использовании земельного участка	-
8.	Кадастровый или иной государственный учетный номер (инвентарный) здания, сооружения, объекта незавершенного строительства, расположенного на земельном участке	-
9.	Сведения о земельных участках (землях общего пользования, территории общего пользования), посредством которых обеспечивается доступ	Земли общего пользования
10.	Иные сведения	-

4. Пояснения к сведениям об уточняемом земельном участке с кадастровым номером 04:08:070101:510 :

1.	-

Сведения об уточняемых земельных участках

1. Сведения о характерных точках границы уточняемого земельного участка с кадастровым номером 04:08:070101:511 :

Система координат МСК-04, зона 1 **Зона №1**

Обозначение характерных точек границ	Координаты, м				Метод определения координат	Формулы, примененные для расчета средней квадратической погрешности определения координат характерных точек границ (Mt), с подставленными в такие формулы значениями и итоговые (вычисленные) значения Mt, м	Описание закрепления точки
	содержатся в Едином государственном реестре недвижимости		определены в результате выполнения комплексных кадастровых работ				
	X	Y	X	Y			
1	2	3	4	5	6	7	8
н1276У	-	-	457936.63	1334326.51	Метод спутниковых геодезических измерений (определений)	-	-
2257	-	-	457908.62	1334357.11	Метод спутниковых геодезических измерений (определений)	-	-
2256	-	-	457876.20	1334325.85	Метод спутниковых геодезических измерений (определений)	-	-
н1277У	-	-	457908.36	1334290.58	Метод спутниковых геодезических измерений (определений)	-	-
н1276У	-	-	457936.63	1334326.51	Метод спутниковых геодезических измерений (определений)	-	-

2. Сведения о частях границ уточняемого земельного участка с кадастровым номером 04:08:070101:511 :

Обозначение части границ		Горизонтальное проложение (S), м	Описание прохождения части границ	Сведения о согласовании местоположения границ (согласовано/спорное)
от т.	до т.			
1	2	3	4	5
н1276У	2257	41.48	-	-
2257	2256	45.04	-	-
2256	н1277У	47.73	-	-
н1277У	н1276У	45.72	-	-

3. Сведения о характеристиках уточняемого земельного участка с кадастровым номером 04:08:070101:511 :

№ п/п	Наименование характеристики земельного участка	Значение характеристики
1	2	3
1.	Адрес земельного участка	-

3. Сведения о характеристиках уточняемого земельного участка с кадастровым номером 04:08:070101:511 :

№ п/п	Наименование характеристики земельного участка	Значение характеристики
1	2	3
1.1.	Сведения о местоположении земельного участка (при отсутствии адреса) в структурированном в соответствии с федеральной информационной адресной системой виде	-
1.2.	Дополнительные сведения о местоположении земельного участка	-
2.	Площадь земельного участка ± величина погрешности определения (вычисления) площади (Р ± ΔР), м2	2010 ± 16
3.	Формула, примененная для вычисления предельной погрешности определения площади земельного участка, с подставленными значениями и итоговые (вычисленные) значения (ΔР), м2	ΔР=3.5*Mt*√P=3.5*0,1*√2010=16
4.	Площадь земельного участка согласно сведениям Единого государственного реестра недвижимости (Ркад), м2	2000
5.	Оценка расхождения Р и Ркад (Р - Ркад), м2	10
6.	Предельные минимальный и максимальный размеры земельного участка (Рмин и Рмакс), м2	1000 1800
7.	Вид (виды) разрешенного использования	-
7.1.	Дополнительные сведения об использовании земельного участка	-
8.	Кадастровый или иной государственный учетный номер (инвентарный) здания, сооружения, объекта незавершенного строительства, расположенного на земельном участке	-
9.	Сведения о земельных участках (землях общего пользования, территории общего пользования), посредством которых обеспечивается доступ	Земли общего пользования
10.	Иные сведения	-

4. Пояснения к сведениям об уточняемом земельном участке с кадастровым номером 04:08:070101:511 :

1.	-

Сведения об уточняемых земельных участках

1. Сведения о характерных точках границы уточняемого земельного участка с кадастровым номером 04:08:070101:532 :

Система координат МСК-04, зона 1 **Зона №1**

Обозначение характерных точек границ	Координаты, м				Метод определения координат	Формулы, примененные для расчета средней квадратической погрешности определения координат характерных точек границ (Mt), с подставленными в такие формулы значениями и итоговые (вычисленные) значения Mt, м	Описание закрепления точки
	содержатся в Едином государственном реестре недвижимости		определены в результате выполнения комплексных кадастровых работ				
	X	Y	X	Y			
1	2	3	4	5	6	7	8
361	-	-	457002.26	1335063.20	Метод спутниковых геодезических измерений (определений)	-	-
360	-	-	456994.86	1335077.58	Метод спутниковых геодезических измерений (определений)	-	-
359	-	-	456988.00	1335074.75	Метод спутниковых геодезических измерений (определений)	-	-
358	-	-	456965.25	1335123.91	Метод спутниковых геодезических измерений (определений)	-	-
н1281У	-	-	456964.62	1335125.57	Метод спутниковых геодезических измерений (определений)	-	-
н1282У	-	-	456939.60	1335115.28	Метод спутниковых геодезических измерений (определений)	-	-
н1283У	-	-	456945.55	1335101.03	Метод спутниковых геодезических измерений (определений)	-	-
н1284У	-	-	456969.41	1335045.56	Метод спутниковых геодезических измерений (определений)	-	-
361	-	-	457002.26	1335063.20	Метод спутниковых геодезических измерений (определений)	-	-

2. Сведения о частях границ уточняемого земельного участка с кадастровым номером 04:08:070101:532 :

Обозначение части границ		Горизонтальное проложение (S), м	Описание прохождения части границ	Сведения о согласовании местоположения границ (согласовано/спорное)
от т.	до т.			
1	2	3	4	5
361	360	16.17	-	-
360	359	7.42	-	-
359	358	54.17	-	-
358	н1281У	1.78	-	-
н1281У	н1282У	27.05	-	-
н1282У	н1283У	15.44	-	-
н1283У	н1284У	60.38	-	-
н1284У	361	37.29	-	-

3. Сведения о характеристиках уточняемого земельного участка с кадастровым номером 04:08:070101:532 :

№ п/п	Наименование характеристики земельного участка	Значение характеристики
1	2	3
1.	Адрес земельного участка	-
1.1.	Сведения о местоположении земельного участка (при отсутствии адреса) в структурированном в соответствии с федеральной информационной адресной системой виде	-
1.2.	Дополнительные сведения о местоположении земельного участка	-
2.	Площадь земельного участка ± величина погрешности определения (вычисления) площади (Р ± ΔР), м2	2216 ± 16
3.	Формула, примененная для вычисления предельной погрешности определения площади земельного участка, с подставленными значениями и итоговые (вычисленные) значения (ΔР), м2	ΔР=3.5*Mt*√P=3.5*0,1*√2216=16
4.	Площадь земельного участка согласно сведениям Единого государственного реестра недвижимости (Ркад), м2	2200
5.	Оценка расхождения Р и Ркад (Р - Ркад), м2	16
6.	Предельные минимальный и максимальный размеры земельного участка (Рмин и Рмакс), м2	1000 1800
7.	Вид (виды) разрешенного использования	-
7.1.	Дополнительные сведения об использовании земельного участка	-
8.	Кадастровый или иной государственный учетный номер (инвентарный) здания, сооружения, объекта незавершенного строительства, расположенного на земельном участке	-
9.	Сведения о земельных участках (землях общего пользования, территории общего пользования), посредством которых обеспечивается доступ	Земли общего пользования
10.	Иные сведения	-

4. Пояснения к сведениям об уточняемом земельном участке с кадастровым номером 04:08:070101:532 :

1.	-

Сведения об уточняемых земельных участках

1. Сведения о характерных точках границы уточняемого земельного участка с кадастровым номером 04:08:070101:533 :

Система координат МСК-04, зона 1 **Зона №1**

Обозначение характерных точек границ	Координаты, м				Метод определения координат	Формулы, примененные для расчета средней квадратической погрешности определения координат характерных точек границ (Mt), с подставленными в такие формулы значениями и итоговые (вычисленные) значения Mt, м	Описание закрепления точки
	содержатся в Едином государственном реестре недвижимости		определены в результате выполнения комплексных кадастровых работ				
	X	Y	X	Y			
1	2	3	4	5	6	7	8
760	-	-	457761.54	1335129.23	Метод спутниковых геодезических измерений (определений)	-	-
н1285У	-	-	457803.82	1335149.12	Метод спутниковых геодезических измерений (определений)	-	-
н1286У	-	-	457826.20	1335159.59	Метод спутниковых геодезических измерений (определений)	-	-
н1287У	-	-	457831.53	1335160.60	Метод спутниковых геодезических измерений (определений)	-	-
н1288У	-	-	457836.04	1335162.85	Метод спутниковых геодезических измерений (определений)	-	-
н1289У	-	-	457844.02	1335167.31	Метод спутниковых геодезических измерений (определений)	-	-
н1290У	-	-	457836.42	1335181.01	Метод спутниковых геодезических измерений (определений)	-	-
н1291У	-	-	457822.79	1335183.70	Метод спутниковых геодезических измерений (определений)	-	-
н1292У	-	-	457811.04	1335193.56	Метод спутниковых геодезических измерений (определений)	-	-
н1293У	-	-	457771.07	1335170.21	Метод спутниковых геодезических измерений (определений)	-	-

1. Сведения о характерных точках границы уточняемого земельного участка с кадастровым номером 04:08:070101:533 :

Система координат МСК-04, зона 1 **Зона №1**

Обозначение характерных точек границ	Координаты, м				Метод определения координат	Формулы, примененные для расчета средней квадратической погрешности определения координат характерных точек границ (Mt), с подставленными в такие формулы значениями и итоговые (вычисленные) значения Mt, м	Описание закрепления точки
	содержатся в Едином государственном реестре недвижимости		определены в результате выполнения комплексных кадастровых работ				
	X	Y	X	Y			
1	2	3	4	5	6	7	8
н1294У	-	-	457750.07	1335157.91	Метод спутниковых геодезических измерений (определений)	-	-
761	-	-	457747.79	1335154.04	Метод спутниковых геодезических измерений (определений)	-	-
760	-	-	457761.54	1335129.23	Метод спутниковых геодезических измерений (определений)	-	-

2. Сведения о частях границ уточняемого земельного участка с кадастровым номером 04:08:070101:533 :

Обозначение части границ		Горизонтальное проложение (S), м	Описание прохождения части границ	Сведения о согласовании местоположения границ (согласовано/спорное)
от т.	до т.			
1	2	3	4	5
760	н1285У	46.72	-	-
н1285У	н1286У	24.71	-	-
н1286У	н1287У	5.42	-	-
н1287У	н1288У	5.04	-	-
н1288У	н1289У	9.14	-	-
н1289У	н1290У	15.67	-	-
н1290У	н1291У	13.89	-	-
н1291У	н1292У	15.34	-	-
н1292У	н1293У	46.29	-	-
н1293У	н1294У	24.34	-	-
н1294У	761	4.49	-	-
761	760	28.37	-	-

3. Сведения о характеристиках уточняемого земельного участка с кадастровым номером 04:08:070101:533 :

№ п/п	Наименование характеристики земельного участка	Значение характеристики
1	2	3
1.	Адрес земельного участка	-

3. Сведения о характеристиках уточняемого земельного участка с кадастровым номером 04:08:070101:533 :

№ п/п	Наименование характеристики земельного участка	Значение характеристики
1	2	3
1.1.	Сведения о местоположении земельного участка (при отсутствии адреса) в структурированном в соответствии с федеральной информационной адресной системой виде	-
1.2.	Дополнительные сведения о местоположении земельного участка	-
2.	Площадь земельного участка ± величина погрешности определения (вычисления) площади (Р ± ΔР), м2	2910 ± 19
3.	Формула, примененная для вычисления предельной погрешности определения площади земельного участка, с подставленными значениями и итоговые (вычисленные) значения (ΔР), м2	ΔР=3.5*Mt*√P=3.5*0,1*√2910=19
4.	Площадь земельного участка согласно сведениям Единого государственного реестра недвижимости (Ркад), м2	3000
5.	Оценка расхождения Р и Ркад (Р - Ркад), м2	90
6.	Предельные минимальный и максимальный размеры земельного участка (Рмин и Рмакс), м2	1000 1800
7.	Вид (виды) разрешенного использования	-
7.1.	Дополнительные сведения об использовании земельного участка	-
8.	Кадастровый или иной государственный учетный номер (инвентарный) здания, сооружения, объекта незавершенного строительства, расположенного на земельном участке	-
9.	Сведения о земельных участках (землях общего пользования, территории общего пользования), посредством которых обеспечивается доступ	Земли общего пользования
10.	Иные сведения	-

4. Пояснения к сведениям об уточняемом земельном участке с кадастровым номером 04:08:070101:533 :

1.	-

Сведения об уточняемых земельных участках

1. Сведения о характерных точках границы уточняемого земельного участка с кадастровым номером 04:08:070101:919 :

Система координат МСК-04, зона 1 **Зона №1**

Обозначение характерных точек границ	Координаты, м				Метод определения координат	Формулы, примененные для расчета средней квадратической погрешности определения координат характерных точек границ (Mt), с подставленными в такие формулы значениями и итоговые (вычисленные) значения Mt, м	Описание закрепления точки
	содержатся в Едином государственном реестре недвижимости		определены в результате выполнения комплексных кадастровых работ				
	X	Y	X	Y			
1	2	3	4	5	6	7	8
145	-	-	457381.72	1334616.66	Метод спутниковых геодезических измерений (определений)	-	-
1818	-	-	457393.77	1334628.42	Метод спутниковых геодезических измерений (определений)	-	-
1817	-	-	457378.09	1334642.67	Метод спутниковых геодезических измерений (определений)	-	-
1816	-	-	457373.33	1334649.10	Метод спутниковых геодезических измерений (определений)	-	-
1815	-	-	457375.39	1334650.93	Метод спутниковых геодезических измерений (определений)	-	-
1814	-	-	457370.44	1334657.45	Метод спутниковых геодезических измерений (определений)	-	-
н1299У	-	-	457365.99	1334661.08	Метод спутниковых геодезических измерений (определений)	-	-
н1300У	-	-	457359.04	1334658.38	Метод спутниковых геодезических измерений (определений)	-	-
н1301У	-	-	457355.89	1334661.38	Метод спутниковых геодезических измерений (определений)	-	-
н1302У	-	-	457349.24	1334656.38	Метод спутниковых геодезических измерений (определений)	-	-

1. Сведения о характерных точках границы уточняемого земельного участка с кадастровым номером 04:08:070101:919 :

Система координат МСК-04, зона 1 **Зона №1**

Обозначение характерных точек границ	Координаты, м				Метод определения координат	Формулы, примененные для расчета средней квадратической погрешности определения координат характерных точек границ (Mt), с подставленными в такие формулы значениями и итоговые (вычисленные) значения Mt, м	Описание закрепления точки
	содержатся в Едином государственном реестре недвижимости		определены в результате выполнения комплексных кадастровых работ				
	X	Y	X	Y			
1	2	3	4	5	6	7	8
147	-	-	457348.42	1334652.23	Метод спутниковых геодезических измерений (определений)	-	-
н357У	-	-	457358.53	1334639.74	Метод спутниковых геодезических измерений (определений)	-	-
146	-	-	457369.02	1334629.60	Метод спутниковых геодезических измерений (определений)	-	-
145	-	-	457381.72	1334616.66	Метод спутниковых геодезических измерений (определений)	-	-

2. Сведения о частях границ уточняемого земельного участка с кадастровым номером 04:08:070101:919 :

Обозначение части границ		Горизонтальное проложение (S), м	Описание прохождения части границ	Сведения о согласовании местоположения границ (согласовано/спорное)
от т.	до т.			
1	2	3	4	5
145	1818	16.84	-	-
1818	1817	21.19	-	-
1817	1816	8.00	-	-
1816	1815	2.76	-	-
1815	1814	8.19	-	-
1814	н1299У	5.74	-	-
н1299У	н1300У	7.46	-	-
н1300У	н1301У	4.35	-	-
н1301У	н1302У	8.32	-	-
н1302У	147	4.23	-	-
147	н357У	16.07	-	-
н357У	146	14.59	-	-
146	145	18.13	-	-

3. Сведения о характеристиках уточняемого земельного участка с кадастровым номером 04:08:070101:919 :

№ п/п	Наименование характеристики земельного участка	Значение характеристики
1	2	3
1.	Адрес земельного участка	-
1.1.	Сведения о местоположении земельного участка (при отсутствии адреса) в структурированном в соответствии с федеральной информационной адресной системой виде	-
1.2.	Дополнительные сведения о местоположении земельного участка	-
2.	Площадь земельного участка ± величина погрешности определения (вычисления) площади (Р ± ΔР), м2	851 ± 10
3.	Формула, примененная для вычисления предельной погрешности определения площади земельного участка, с подставленными значениями и итоговые (вычисленные) значения (ΔР), м2	ΔР=3.5*Mt*√P=3.5*0,1*√851=10
4.	Площадь земельного участка согласно сведениям Единого государственного реестра недвижимости (Ркад), м2	600
5.	Оценка расхождения Р и Ркад (Р - Ркад), м2	251
6.	Предельные минимальный и максимальный размеры земельного участка (Рмин и Рмакс), м2	1000 1800
7.	Вид (виды) разрешенного использования	-
7.1.	Дополнительные сведения об использовании земельного участка	-
8.	Кадастровый или иной государственный учетный номер (инвентарный) здания, сооружения, объекта незавершенного строительства, расположенного на земельном участке	-
9.	Сведения о земельных участках (землях общего пользования, территории общего пользования), посредством которых обеспечивается доступ	Земли общего пользования
10.	Иные сведения	-

4. Пояснения к сведениям об уточняемом земельном участке с кадастровым номером 04:08:070101:919 :

1.	-

Сведения об уточняемых земельных участках

1. Сведения о характерных точках границы уточняемого земельного участка с кадастровым номером 04:08:070101:920 :

Система координат МСК-04, зона 1 **Зона №1**

Обозначение характерных точек границ	Координаты, м				Метод определения координат	Формулы, примененные для расчета средней квадратической погрешности определения координат характерных точек границ (Mt), с подставленными в такие формулы значениями и итоговые (вычисленные) значения Mt, м	Описание закрепления точки
	содержатся в Едином государственном реестре недвижимости		определены в результате выполнения комплексных кадастровых работ				
	X	Y	X	Y			
1	2	3	4	5	6	7	8
н1303У	-	-	457537.27	1334778.78	Метод спутниковых геодезических измерений (определений)	-	-
н1304У	-	-	457544.66	1334785.90	Метод спутниковых геодезических измерений (определений)	-	-
н1305У	-	-	457526.45	1334804.57	Метод спутниковых геодезических измерений (определений)	-	-
н1306У	-	-	457518.25	1334796.82	Метод спутниковых геодезических измерений (определений)	-	-
н1303У	-	-	457537.27	1334778.78	Метод спутниковых геодезических измерений (определений)	-	-

2. Сведения о частях границ уточняемого земельного участка с кадастровым номером 04:08:070101:920 :

Обозначение части границ		Горизонтальное проложение (S), м	Описание прохождения части границ	Сведения о согласовании местоположения границ (согласовано/спорное)
от т.	до т.			
1	2	3	4	5
н1303У	н1304У	10.26	-	-
н1304У	н1305У	26.08	-	-
н1305У	н1306У	11.28	-	-
н1306У	н1303У	26.21	-	-

3. Сведения о характеристиках уточняемого земельного участка с кадастровым номером 04:08:070101:920 :

№ п/п	Наименование характеристики земельного участка	Значение характеристики
1	2	3
1.	Адрес земельного участка	-

3. Сведения о характеристиках уточняемого земельного участка с кадастровым номером 04:08:070101:920 :

№ п/п	Наименование характеристики земельного участка	Значение характеристики
1	2	3
1.1.	Сведения о местоположении земельного участка (при отсутствии адреса) в структурированном в соответствии с федеральной информационной адресной системой виде	-
1.2.	Дополнительные сведения о местоположении земельного участка	-
2.	Площадь земельного участка ± величина погрешности определения (вычисления) площади (Р ± ΔР), м2	281 ± 6
3.	Формула, примененная для вычисления предельной погрешности определения площади земельного участка, с подставленными значениями и итоговые (вычисленные) значения (ΔР), м2	ΔР=3.5*Mt*√P=3.5*0,1*√281=6
4.	Площадь земельного участка согласно сведениям Единого государственного реестра недвижимости (Ркад), м2	278
5.	Оценка расхождения Р и Ркад (Р - Ркад), м2	3
6.	Предельные минимальный и максимальный размеры земельного участка (Рмин и Рмакс), м2	- -
7.	Вид (виды) разрешенного использования	-
7.1.	Дополнительные сведения об использовании земельного участка	-
8.	Кадастровый или иной государственный учетный номер (инвентарный) здания, сооружения, объекта незавершенного строительства, расположенного на земельном участке	-
9.	Сведения о земельных участках (землях общего пользования, территории общего пользования), посредством которых обеспечивается доступ	Земли общего пользования
10.	Иные сведения	Уточняемый земельный участок имеет разрешенное использование - для размещения обслуживания здания АТС. Для данного вида разрешенного использования предельные размеры не установлены.

4. Пояснения к сведениям об уточняемом земельном участке с кадастровым номером 04:08:070101:920 :

1.	-

Сведения об уточняемых земельных участках

1. Сведения о характерных точках границы уточняемого земельного участка с кадастровым номером 04:08:070101:925 :

Система координат МСК-04, зона 1 **Зона № 1**

Обозначение характерных точек границ	Координаты, м				Метод определения координат	Формулы, примененные для расчета средней квадратической погрешности определения координат характерных точек границ (Mt), с подставленными в такие формулы значениями и итоговые (вычисленные) значения Mt, м	Описание закрепления точки
	содержатся в Едином государственном реестре недвижимости		определены в результате выполнения комплексных кадастровых работ				
	X	Y	X	Y			
1	2	3	4	5	6	7	8
н345У	-	-	457653.48	1335770.10	Метод спутниковых геодезических измерений (определений)	-	-
н344У	-	-	457640.67	1335811.45	Метод спутниковых геодезических измерений (определений)	-	-
н968У	-	-	457606.00	1335801.56	Метод спутниковых геодезических измерений (определений)	-	-
н967У	-	-	457612.52	1335779.17	Метод спутниковых геодезических измерений (определений)	-	-
н966У	-	-	457617.46	1335760.21	Метод спутниковых геодезических измерений (определений)	-	-
н345У	-	-	457653.48	1335770.10	Метод спутниковых геодезических измерений (определений)	-	-

2. Сведения о частях границ уточняемого земельного участка с кадастровым номером 04:08:070101:925 :

Обозначение части границ		Горизонтальное проложение (S), м	Описание прохождения части границ	Сведения о согласовании местоположения границ (согласовано/спорное)
от т.	до т.			
1	2	3	4	5
н345У	н344У	43.29	-	-
н344У	н968У	36.05	-	-
н968У	н967У	23.32	-	-
н967У	н966У	19.59	-	-
н966У	н345У	37.35	-	-

3. Сведения о характеристиках уточняемого земельного участка с кадастровым номером 04:08:070101:925 :

№ п/п	Наименование характеристики земельного участка	Значение характеристики
1	2	3
1.	Адрес земельного участка	-
1.1.	Сведения о местоположении земельного участка (при отсутствии адреса) в структурированном в соответствии с федеральной информационной адресной системой виде	-
1.2.	Дополнительные сведения о местоположении земельного участка	-
2.	Площадь земельного участка ± величина погрешности определения (вычисления) площади (Р ± ΔР), м2	1575 ± 14
3.	Формула, примененная для вычисления предельной погрешности определения площади земельного участка, с подставленными значениями и итоговые (вычисленные) значения (ΔР), м2	ΔР=3.5*Mt*√P=3.5*0,1*√1575=14
4.	Площадь земельного участка согласно сведениям Единого государственного реестра недвижимости (Ркад), м2	1520
5.	Оценка расхождения Р и Ркад (Р - Ркад), м2	55
6.	Предельные минимальный и максимальный размеры земельного участка (Рмин и Рмакс), м2	1000 1800
7.	Вид (виды) разрешенного использования	-
7.1.	Дополнительные сведения об использовании земельного участка	-
8.	Кадастровый или иной государственный учетный номер (инвентарный) здания, сооружения, объекта незавершенного строительства, расположенного на земельном участке	-
9.	Сведения о земельных участках (землях общего пользования, территории общего пользования), посредством которых обеспечивается доступ	Земли общего пользования
10.	Иные сведения	-

4. Пояснения к сведениям об уточняемом земельном участке с кадастровым номером 04:08:070101:925 :

1.	-

Сведения об уточняемых земельных участках

1. Сведения о характерных точках границы уточняемого земельного участка с кадастровым номером 04:08:070101:947 :

Система координат МСК-04, зона 1 **Зона №1**

Обозначение характерных точек границ	Координаты, м				Метод определения координат	Формулы, примененные для расчета средней квадратической погрешности определения координат характерных точек границ (Mt), с подставленными в такие формулы значениями и итоговые (вычисленные) значения Mt, м	Описание закрепления точки
	содержатся в Едином государственном реестре недвижимости		определены в результате выполнения комплексных кадастровых работ				
	X	Y	X	Y			
1	2	3	4	5	6	7	8
н1312У	-	-	457984.77	1334274.19	Метод спутниковых геодезических измерений (определений)	-	-
н1275У	-	-	457965.75	1334294.86	Метод спутниковых геодезических измерений (определений)	-	-
н1278У	-	-	457937.91	1334256.65	Метод спутниковых геодезических измерений (определений)	-	-
н1313У	-	-	457974.48	1334214.65	Метод спутниковых геодезических измерений (определений)	-	-
н1312У	-	-	457984.77	1334274.19	Метод спутниковых геодезических измерений (определений)	-	-

2. Сведения о частях границ уточняемого земельного участка с кадастровым номером 04:08:070101:947 :

Обозначение части границ		Горизонтальное проложение (S), м	Описание прохождения части границ	Сведения о согласовании местоположения границ (согласовано/спорное)
от т.	до т.			
1	2	3	4	5
н1312У	н1275У	28.09	-	-
н1275У	н1278У	47.28	-	-
н1278У	н1313У	55.69	-	-
н1313У	н1312У	60.42	-	-

3. Сведения о характеристиках уточняемого земельного участка с кадастровым номером 04:08:070101:947 :

№ п/п	Наименование характеристики земельного участка	Значение характеристики
1	2	3
1.	Адрес земельного участка	-

3. Сведения о характеристиках уточняемого земельного участка с кадастровым номером 04:08:070101:947 :

№ п/п	Наименование характеристики земельного участка	Значение характеристики
1	2	3
1.1.	Сведения о местоположении земельного участка (при отсутствии адреса) в структурированном в соответствии с федеральной информационной адресной системой виде	-
1.2.	Дополнительные сведения о местоположении земельного участка	-
2.	Площадь земельного участка ± величина погрешности определения (вычисления) площади (Р ± ΔР), м2	1956 ± 15
3.	Формула, примененная для вычисления предельной погрешности определения площади земельного участка, с подставленными значениями и итоговые (вычисленные) значения (ΔР), м2	ΔР=3.5*Mt*√P=3.5*0,1*√1956=15
4.	Площадь земельного участка согласно сведениям Единого государственного реестра недвижимости (Ркад), м2	2000
5.	Оценка расхождения Р и Ркад (Р - Ркад), м2	44
6.	Предельные минимальный и максимальный размеры земельного участка (Рмин и Рмакс), м2	1000 1800
7.	Вид (виды) разрешенного использования	-
7.1.	Дополнительные сведения об использовании земельного участка	-
8.	Кадастровый или иной государственный учетный номер (инвентарный) здания, сооружения, объекта незавершенного строительства, расположенного на земельном участке	-
9.	Сведения о земельных участках (землях общего пользования, территории общего пользования), посредством которых обеспечивается доступ	Земли общего пользования
10.	Иные сведения	-

4. Пояснения к сведениям об уточняемом земельном участке с кадастровым номером 04:08:070101:947 :

1.	-

Сведения об уточняемых земельных участках

1. Сведения о характерных точках границы уточняемого земельного участка с кадастровым номером 04:08:070101:1108 :

Система координат МСК-04, зона 1 **Зона №1**

Обозначение характерных точек границ	Координаты, м				Метод определения координат	Формулы, примененные для расчета средней квадратической погрешности определения координат характерных точек границ (Mt), с подставленными в такие формулы значениями и итоговые (вычисленные) значения Mt, м	Описание закрепления точки
	содержатся в Едином государственном реестре недвижимости		определены в результате выполнения комплексных кадастровых работ				
	X	Y	X	Y			
1	2	3	4	5	6	7	8
н14У	-	-	458002.11	1335083.66	Метод спутниковых геодезических измерений (определений)	-	-
н13У	-	-	458009.28	1335094.16	Метод спутниковых геодезических измерений (определений)	-	-
н12У	-	-	458017.80	1335105.28	Метод спутниковых геодезических измерений (определений)	-	-
н11У	-	-	458021.31	1335107.06	Метод спутниковых геодезических измерений (определений)	-	-
н1316У	-	-	458036.48	1335112.58	Метод спутниковых геодезических измерений (определений)	-	-
н1317У	-	-	458046.10	1335119.86	Метод спутниковых геодезических измерений (определений)	-	-
н1318У	-	-	458060.61	1335136.75	Метод спутниковых геодезических измерений (определений)	-	-
н1319У	-	-	458062.26	1335140.55	Метод спутниковых геодезических измерений (определений)	-	-
н1320У	-	-	458056.59	1335150.52	Метод спутниковых геодезических измерений (определений)	-	-
н1321У	-	-	458061.81	1335156.15	Метод спутниковых геодезических измерений (определений)	-	-

1. Сведения о характерных точках границы уточняемого земельного участка с кадастровым номером 04:08:070101:1108 :

Система координат МСК-04, зона 1 **Зона №1**

Обозначение характерных точек границ	Координаты, м				Метод определения координат	Формулы, примененные для расчета средней квадратической погрешности определения координат характерных точек границ (Mt), с подставленными в такие формулы значениями и итоговые (вычисленные) значения Mt, м	Описание закрепления точки
	содержатся в Едином государственном реестре недвижимости		определены в результате выполнения комплексных кадастровых работ				
	X	Y	X	Y			
1	2	3	4	5	6	7	8
н1322У	-	-	458044.52	1335179.88	Метод спутниковых геодезических измерений (определений)	-	-
н1323У	-	-	458025.95	1335165.37	Метод спутниковых геодезических измерений (определений)	-	-
н1324У	-	-	458019.42	1335158.14	Метод спутниковых геодезических измерений (определений)	-	-
н1325У	-	-	458014.30	1335150.75	Метод спутниковых геодезических измерений (определений)	-	-
н1326У	-	-	458002.85	1335150.23	Метод спутниковых геодезических измерений (определений)	-	-
н17У	-	-	457976.92	1335106.75	Метод спутниковых геодезических измерений (определений)	-	-
н16У	-	-	457981.16	1335102.36	Метод спутниковых геодезических измерений (определений)	-	-
н15У	-	-	457984.03	1335094.38	Метод спутниковых геодезических измерений (определений)	-	-
н14У	-	-	458002.11	1335083.66	Метод спутниковых геодезических измерений (определений)	-	-

2. Сведения о частях границ уточняемого земельного участка с кадастровым номером 04:08:070101:1108 :

Обозначение части границ		Горизонтальное проложение (S), м	Описание прохождения части границ	Сведения о согласовании местоположения границ (согласовано/спорное)
от т.	до т.			
1	2	3	4	5
н14У	н13У	12.71	-	-

2. Сведения о частях границ уточняемого земельного участка с кадастровым номером 04:08:070101:1108 :

Обозначение части границ		Горизонтальное проложение (S), м	Описание прохождения части границ	Сведения о согласовании местоположения границ (согласовано/спорное)
от т.	до т.			
1	2	3	4	5
н13У	н12У	14.01	-	-
н12У	н11У	3.94	-	-
н11У	н1316У	16.14	-	-
н1316У	н1317У	12.06	-	-
н1317У	н1318У	22.27	-	-
н1318У	н1319У	4.14	-	-
н1319У	н1320У	11.47	-	-
н1320У	н1321У	7.68	-	-
н1321У	н1322У	29.36	-	-
н1322У	н1323У	23.57	-	-
н1323У	н1324У	9.74	-	-
н1324У	н1325У	8.99	-	-
н1325У	н1326У	11.46	-	-
н1326У	н17У	50.62	-	-
н17У	н16У	6.10	-	-
н16У	н15У	8.48	-	-
н15У	н14У	21.02	-	-

3. Сведения о характеристиках уточняемого земельного участка с кадастровым номером 04:08:070101:1108 :

№ п/п	Наименование характеристики земельного участка	Значение характеристики
1	2	3
1.	Адрес земельного участка	-
1.1.	Сведения о местоположении земельного участка (при отсутствии адреса) в структурированном в соответствии с федеральной информационной адресной системой виде	-
1.2.	Дополнительные сведения о местоположении земельного участка	-
2.	Площадь земельного участка ± величина погрешности определения (вычисления) площади (Р ± ΔР), м2	3968 ± 22
3.	Формула, примененная для вычисления предельной погрешности определения площади земельного участка, с подставленными значениями и итоговые (вычисленные) значения (ΔР), м2	ΔР=3.5*Mt*√P=3.5*0,1*√3968=22
4.	Площадь земельного участка согласно сведениям Единого государственного реестра недвижимости (Ркад), м2	4300
5.	Оценка расхождения Р и Ркад (Р - Ркад), м2	332
6.	Предельные минимальный и максимальный размеры земельного участка (Рмин и Рмакс), м2	1000 1800
7.	Вид (виды) разрешенного использования	-
7.1.	Дополнительные сведения об использовании земельного участка	-

3. Сведения о характеристиках уточняемого земельного участка с кадастровым номером 04:08:070101:1108 :

№ п/п	Наименование характеристики земельного участка	Значение характеристики
1	**2**	**3**
8.	Кадастровый или иной государственный учетный номер (инвентарный) здания, сооружения, объекта незавершенного строительства, расположенного на земельном участке	-
9.	Сведения о земельных участках (землях общего пользования, территории общего пользования), посредством которых обеспечивается доступ	Земли общего пользования
10.	Иные сведения	-

4. Пояснения к сведениям об уточняемом земельном участке с кадастровым номером 04:08:070101:1108 :

1.	-

Сведения об уточняемых земельных участках

1. Сведения о характерных точках границы уточняемого земельного участка с кадастровым номером 04:08:070101:1114 :

Система координат МСК-04, зона 1 **Зона №1**

Обозначение характерных точек границ	Координаты, м				Метод определения координат	Формулы, примененные для расчета средней квадратической погрешности определения координат характерных точек границ (Mt), с подставленными в такие формулы значениями и итоговые (вычисленные) значения Mt, м	Описание закрепления точки
	содержатся в Едином государственном реестре недвижимости		определены в результате выполнения комплексных кадастровых работ				
	X	Y	X	Y			
1	2	3	4	5	6	7	8
н612У	-	-	457362.12	1335250.76	Метод спутниковых геодезических измерений (определений)	-	-
н611У	-	-	457349.27	1335271.51	Метод спутниковых геодезических измерений (определений)	-	-
н610У	-	-	457329.24	1335266.72	Метод спутниковых геодезических измерений (определений)	-	-
1582	-	-	457343.15	1335240.40	Метод спутниковых геодезических измерений (определений)	-	-
н612У	-	-	457362.12	1335250.76	Метод спутниковых геодезических измерений (определений)	-	-

2. Сведения о частях границ уточняемого земельного участка с кадастровым номером 04:08:070101:1114 :

Обозначение части границ		Горизонтальное проложение (S), м	Описание прохождения части границ	Сведения о согласовании местоположения границ (согласовано/спорное)
от т.	до т.			
1	2	3	4	5
н612У	н611У	24.41	-	-
н611У	н610У	20.59	-	-
н610У	1582	29.77	-	-
1582	н612У	21.61	-	-

3. Сведения о характеристиках уточняемого земельного участка с кадастровым номером 04:08:070101:1114 :

№ п/п	Наименование характеристики земельного участка	Значение характеристики
1	2	3
1.	Адрес земельного участка	-

3. Сведения о характеристиках уточняемого земельного участка с кадастровым номером 04:08:070101:1114 :

№ п/п	Наименование характеристики земельного участка	Значение характеристики
1	2	3
1.1.	Сведения о местоположении земельного участка (при отсутствии адреса) в структурированном в соответствии с федеральной информационной адресной системой виде	-
1.2.	Дополнительные сведения о местоположении земельного участка	-
2.	Площадь земельного участка ± величина погрешности определения (вычисления) площади (Р ± ΔР), м2	560 ± 8
3.	Формула, примененная для вычисления предельной погрешности определения площади земельного участка, с подставленными значениями и итоговые (вычисленные) значения (ΔР), м2	ΔР=3.5*Mt*√P=3.5*0,1*√560=8
4.	Площадь земельного участка согласно сведениям Единого государственного реестра недвижимости (Ркад), м2	500
5.	Оценка расхождения Р и Ркад (Р - Ркад), м2	60
6.	Предельные минимальный и максимальный размеры земельного участка (Рмин и Рмакс), м2	1000 1800
7.	Вид (виды) разрешенного использования	-
7.1.	Дополнительные сведения об использовании земельного участка	-
8.	Кадастровый или иной государственный учетный номер (инвентарный) здания, сооружения, объекта незавершенного строительства, расположенного на земельном участке	-
9.	Сведения о земельных участках (землях общего пользования, территории общего пользования), посредством которых обеспечивается доступ	Земли общего пользования
10.	Иные сведения	-

4. Пояснения к сведениям об уточняемом земельном участке с кадастровым номером 04:08:070101:1114 :

1.	-

Сведения об уточняемых земельных участках

1. Сведения о характерных точках границы уточняемого земельного участка с кадастровым номером 04:08:070101:1436 :

Система координат МСК-04, зона 1 **Зона №1**

Обозначение характерных точек границ	Координаты, м				Метод определения координат	Формулы, примененные для расчета средней квадратической погрешности определения координат характерных точек границ (Mt), с подставленными в такие формулы значениями и итоговые (вычисленные) значения Mt, м	Описание закрепления точки
	содержатся в Едином государственном реестре недвижимости		определены в результате выполнения комплексных кадастровых работ				
	X	Y	X	Y			
1	2	3	4	5	6	7	8
671	-	-	458148.95	1334771.77	Метод спутниковых геодезических измерений (определений)	-	-
н1328У	-	-	458166.95	1334791.36	Метод спутниковых геодезических измерений (определений)	-	-
н1329У	-	-	458157.00	1334798.91	Метод спутниковых геодезических измерений (определений)	-	-
н1330У	-	-	458143.65	1334808.06	Метод спутниковых геодезических измерений (определений)	-	-
н1331У	-	-	458126.00	1334820.16	Метод спутниковых геодезических измерений (определений)	-	-
н1332У	-	-	458126.35	1334820.96	Метод спутниковых геодезических измерений (определений)	-	-
н1333У	-	-	458116.95	1334827.26	Метод спутниковых геодезических измерений (определений)	-	-
н1334У	-	-	458116.24	1334826.52	Метод спутниковых геодезических измерений (определений)	-	-
н1335У	-	-	458102.21	1334836.22	Метод спутниковых геодезических измерений (определений)	-	-
н1336У	-	-	458084.86	1334812.42	Метод спутниковых геодезических измерений (определений)	-	-

1. Сведения о характерных точках границы уточняемого земельного участка с кадастровым номером 04:08:070101:1436 :

Система координат МСК-04, зона 1 **Зона №1**

Обозначение характерных точек границ	Координаты, м				Метод определения координат	Формулы, примененные для расчета средней квадратической погрешности определения координат характерных точек границ (Mt), с подставленными в такие формулы значениями и итоговые (вычисленные) значения Mt, м	Описание закрепления точки
	содержатся в Едином государственном реестре недвижимости		определены в результате выполнения комплексных кадастровых работ				
	X	Y	X	Y			
1	2	3	4	5	6	7	8
680	-	-	458089.20	1334809.40	Метод спутниковых геодезических измерений (определений)	-	-
679	-	-	458096.76	1334804.37	Метод спутниковых геодезических измерений (определений)	-	-
678	-	-	458114.46	1334791.16	Метод спутниковых геодезических измерений (определений)	-	-
677	-	-	458121.46	1334787.18	Метод спутниковых геодезических измерений (определений)	-	-
676	-	-	458123.58	1334789.17	Метод спутниковых геодезических измерений (определений)	-	-
675	-	-	458126.03	1334789.06	Метод спутниковых геодезических измерений (определений)	-	-
674	-	-	458126.89	1334790.31	Метод спутниковых геодезических измерений (определений)	-	-
673	-	-	458129.15	1334788.86	Метод спутниковых геодезических измерений (определений)	-	-
672	-	-	458135.55	1334785.49	Метод спутниковых геодезических измерений (определений)	-	-
671	-	-	458148.95	1334771.77	Метод спутниковых геодезических измерений (определений)	-	-

2. Сведения о частях границ уточняемого земельного участка с кадастровым номером 04:08:070101:1436 :

Обозначение части границ		Горизонтальное проложение (S), м	Описание прохождения части границ	Сведения о согласовании местоположения границ (согласовано/спорное)
от т.	до т.			
1	2	3	4	5
671	н1328У	26.60	-	-
н1328У	н1329У	12.49	-	-
н1329У	н1330У	16.18	-	-
н1330У	н1331У	21.40	-	-
н1331У	н1332У	0.87	-	-
н1332У	н1333У	11.32	-	-
н1333У	н1334У	1.03	-	-
н1334У	н1335У	17.06	-	-
н1335У	н1336У	29.45	-	-
н1336У	680	5.29	-	-
680	679	9.08	-	-
679	678	22.09	-	-
678	677	8.05	-	-
677	676	2.91	-	-
676	675	2.45	-	-
675	674	1.52	-	-
674	673	2.69	-	-
673	672	7.23	-	-
672	671	19.18	-	-

3. Сведения о характеристиках уточняемого земельного участка с кадастровым номером 04:08:070101:1436 :

№ п/п	Наименование характеристики земельного участка	Значение характеристики
1	2	3
1.	Адрес земельного участка	-
1.1.	Сведения о местоположении земельного участка (при отсутствии адреса) в структурированном в соответствии с федеральной информационной адресной системой виде	-
1.2.	Дополнительные сведения о местоположении земельного участка	-
2.	Площадь земельного участка ± величина погрешности определения (вычисления) площади (Р ± ΔР), м2	2148 ± 16
3.	Формула, примененная для вычисления предельной погрешности определения площади земельного участка, с подставленными значениями и итоговые (вычисленные) значения (ΔР), м2	ΔР=3.5*Mt*√P=3.5*0,1*√2148=16
4.	Площадь земельного участка согласно сведениям Единого государственного реестра недвижимости (Ркад), м2	2100
5.	Оценка расхождения Р и Ркад (Р - Ркад), м2	48
6.	Предельные минимальный и максимальный размеры земельного участка (Рмин и Рмакс), м2	1000 1800
7.	Вид (виды) разрешенного использования	-

3. Сведения о характеристиках уточняемого земельного участка с кадастровым номером 04:08:070101:1436 :

№ п/п	Наименование характеристики земельного участка	Значение характеристики
1	2	3
7.1.	Дополнительные сведения об использовании земельного участка	-
8.	Кадастровый или иной государственный учетный номер (инвентарный) здания, сооружения, объекта незавершенного строительства, расположенного на земельном участке	-
9.	Сведения о земельных участках (землях общего пользования, территории общего пользования), посредством которых обеспечивается доступ	Земли общего пользования
10.	Иные сведения	-

4. Пояснения к сведениям об уточняемом земельном участке с кадастровым номером 04:08:070101:1436 :

1.	-

Сведения об уточняемых земельных участках, необходимые для исправления реестровых ошибок в сведениях о местоположении их границ

1. Сведения о характерных точках границ уточняемого земельного участка с кадастровым номером 04:08:070101:135 :

Система координат **Зона № -**

Обозначение характерных точек границ	Координаты, м				Метод определения координат	Формулы, примененные для расчета средней квадратической погрешности определения координат характерных точек границ (Mt), с подставленными в такие формулы значениями и итоговые (вычисленные) значения Mt, м	Описание закрепления точки
	содержатся в Едином государственном реестре недвижимости		определены в результате выполнения комплексных кадастровых работ				
	X	Y	X	Y			
1	2	3	4	5	6	7	8
-	-	-	-	-	-	-	-

2. Сведения о частях границ уточняемого земельного участка с кадастровым номером 04:08:070101:135 :

Обозначение части границ		Горизонтальное проложение (S), м	Описание прохождения части границ	Сведения о согласовании местоположения границ (согласовано/спорное)
от т.	до т.			
1	2	3	4	5
-	-	-	-	-

3. Сведения о характеристиках уточняемого земельного участка с кадастровым номером 04:08:070101:135 :

№ п/п	Наименование характеристики	Значение характеристики
1	2	3
1.	Адрес земельного участка	-
1.1.	Сведения о местоположении земельного участка (при отсутствии адреса) в структурированном в соответствии с федеральной информационной адресной системой виде	-
1.2.	Дополнительные сведения о местоположении земельного участка	-
2.	Площадь земельного участка ± величина погрешности определения (вычисления) площади (Р ± ΔР), м2	5279 ± 25
3.	Формула, примененная для расчета предельной допустимой погрешности определения площади земельного участка, с подставленными значениями и итоговые (вычисленные) значения (ΔР), м2	ΔР=3.5*Mt*√P=3.5*0,1*√5279=25
4.	Площадь земельного участка согласно сведениям Единого государственного реестра недвижимости (Ркад), м2	5228
5.	Оценка расхождения Р и Ркад (Р - Ркад), м2	51
6.	Предельные минимальный и максимальный размеры земельного участка (Рмин и Рмакс), м2	1000 1800
7.	Кадастровый номер или иной государственный учетный номер (инвентарный) объекта недвижимости, расположенного на земельном участке	-
8.	Вид (виды) разрешенного использования	-
8.1.	Дополнительные сведения об использовании земельного участка	-
9.	Сведения о земельных участках (землях общего пользования, территории общего пользования), посредством которых обеспечивается доступ	Земли общего пользования

3. Сведения о характеристиках уточняемого земельного участка с кадастровым номером 04:08:070101:135 :

№ п/п	Наименование характеристики	Значение характеристики
1	2	3
10.	Иные сведения	В отношении земельного участка проведены работы по исправлению реестровой ошибки местоположения границ

4. Пояснения к сведениям об уточняемом земельном участке с кадастровым номером 04:08:070101:135 :

1.	В отношении земельного участка проведены работы по исправлению реестровой ошибки местоположения границ. Земельный участок является единым землепользованием.

Сведения об уточняемых земельных участках, необходимые для исправления реестровых ошибок в сведениях о местоположении их границ

1. Сведения о характерных точках границ уточняемого земельного участка с кадастровым номером 04:08:070101:96 :

Система координат МСК-04, зона 1 **Зона №1**

Обозначение характерных точек границ	Координаты, м				Метод определения координат	Формулы, примененные для расчета средней квадратической погрешности определения координат характерных точек границ (Mt), с подставленными в такие формулы значениями и итоговые (вычисленные) значения Mt, м	Описание закрепления точки
	содержатся в Едином государственном реестре недвижимости		определены в результате выполнения комплексных кадастровых работ				
	X	Y	X	Y			
1	2	3	4	5	6	7	8
1	457958.00	1334855.42	457959.05	1334854.58	Метод спутниковых геодезических измерений (определений)	-	Столб деревянный
н1У	-	-	457974.76	1334875.84	Метод спутниковых геодезических измерений (определений)	0.10	Столб деревянный
2	457985.37	1334893.95	457985.66	1334893.81	Метод спутниковых геодезических измерений (определений)	-	Столб деревянный
3	457986.70	1334893.29	457986.70	1334893.29	Метод спутниковых геодезических измерений (определений)	-	Столб деревянный
4	457993.13	1334903.75	457993.88	1334903.30	Метод спутниковых геодезических измерений (определений)	-	Столб деревянный
5	457991.99	1334904.96	457992.45	1334904.71	Метод спутниковых геодезических измерений (определений)	-	Столб деревянный
6	457994.20	1334908.09	457995.60	1334908.16	Метод спутниковых геодезических измерений (определений)	-	Столб деревянный
7	457964.44	1334929.99	457964.44	1334929.99	Метод спутниковых геодезических измерений (определений)	-	Столб деревянный
8	457936.78	1334916.49	457936.78	1334916.49	Метод спутниковых геодезических измерений (определений)	-	Столб деревянный

1. Сведения о характерных точках границ уточняемого земельного участка с кадастровым номером 04:08:070101:96 :

Система координат МСК-04, зона 1 **Зона №1**

Обозначение характерных точек границ	Координаты, м				Метод определения координат	Формулы, примененные для расчета средней квадратической погрешности определения координат характерных точек границ (Mt), с подставленными в такие формулы значениями и итоговые (вычисленные) значения Mt, м	Описание закрепления точки
	содержатся в Едином государственном реестре недвижимости		определены в результате выполнения комплексных кадастровых работ				
	X	Y	X	Y			
1	2	3	4	5	6	7	8
9	457926.67	1334930.84	457926.67	1334930.84	Метод спутниковых геодезических измерений (определений)	-	Столб деревянный
10	457914.94	1334924.41	457915.85	1334924.80	Метод спутниковых геодезических измерений (определений)	-	Столб деревянный
11	457920.18	1334919.23	457921.72	1334918.73	Метод спутниковых геодезических измерений (определений)	-	Столб деревянный
12	457941.13	1334894.02	457941.13	1334894.02	Метод спутниковых геодезических измерений (определений)	-	Столб деревянный
13	457928.40	1334880.49	457928.40	1334880.49	Метод спутниковых геодезических измерений (определений)	-	Столб деревянный
1	457958.00	1334855.42	457959.05	1334854.58	Метод спутниковых геодезических измерений (определений)	-	Столб деревянный

2. Сведения о частях границ уточняемого земельного участка с кадастровым номером 04:08:070101:96 :

Обозначение части границ		Горизонтальное проложение (S), м	Описание прохождения части границ	Сведения о согласовании местоположения границ (согласовано/спорное)
от т.	до т.			
1	2	3	4	5
1	н1У	26.43	-	-
н1У	2	21.02	-	-
2	3	1.16	-	-
3	4	12.32	-	-
4	5	2.01	-	-
5	6	4.67	-	-
6	7	38.05	-	-
7	8	30.78	-	-

2. Сведения о частях границ уточняемого земельного участка с кадастровым номером 04:08:070101:96 :

Обозначение части границ		Горизонтальное проложение (S), м	Описание прохождения части границ	Сведения о согласовании местоположения границ (согласовано/спорное)
от т.	до т.			
1	2	3	4	5
8	9	17.55	-	-
9	10	12.39	-	-
10	11	8.44	-	-
11	12	31.42	-	-
12	13	18.58	-	-
13	1	40.13	-	-

3. Сведения о характеристиках уточняемого земельного участка с кадастровым номером 04:08:070101:96 :

№ п/п	Наименование характеристики	Значение характеристики
1	2	3
1.	Адрес земельного участка	-
1.1.	Сведения о местоположении земельного участка (при отсутствии адреса) в структурированном в соответствии с федеральной информационной адресной системой виде	-
1.2.	Дополнительные сведения о местоположении земельного участка	-
2.	Площадь земельного участка ± величина погрешности определения (вычисления) площади (Р ± ΔР), м2	3075.14 ± 19.41
3.	Формула, примененная для расчета предельной допустимой погрешности определения площади земельного участка, с подставленными значениями и итоговые (вычисленные) значения (ΔР), м2	ΔР=3.5*Mt*√P=3.5*0,1*√3075.14=19.41
4.	Площадь земельного участка согласно сведениям Единого государственного реестра недвижимости (Ркад), м2	-
5.	Оценка расхождения Р и Ркад (Р - Ркад), м2	-
6.	Предельные минимальный и максимальный размеры земельного участка (Рмин и Рмакс), м2	1000 1800
7.	Кадастровый номер или иной государственный учетный номер (инвентарный) объекта недвижимости, расположенного на земельном участке	-
8.	Вид (виды) разрешенного использования	-
8.1.	Дополнительные сведения об использовании земельного участка	-
9.	Сведения о земельных участках (землях общего пользования, территории общего пользования), посредством которых обеспечивается доступ	Земли общего пользования
10.	Иные сведения	В отношении земельного участка проведены работы по исправлению реестровой ошибки местоположения границ

4. Пояснения к сведениям об уточняемом земельном участке с кадастровым номером 04:08:070101:96 :

1.	В отношении земельного участка проведены работы по исправлению реестровой ошибки местоположения границ. Земельный участок является обособленным земельным участокм в составе единого землепользования с кадастровым №04:08:070101:135

Сведения об уточняемых земельных участках, необходимые для исправления реестровых ошибок в сведениях о местоположении их границ

1. Сведения о характерных точках границ уточняемого земельного участка с кадастровым номером 04:08:070101:134 :

Система координат МСК-04, зона 1 **Зона №1**

Обозначение характерных точек границ	Координаты, м				Метод определения координат	Формулы, примененные для расчета средней квадратической погрешности определения координат характерных точек границ (Mt), с подставленными в такие формулы значениями и итоговые (вычисленные) значения Mt, м	Описание закрепления точки
	содержатся в Едином государственном реестре недвижимости		определены в результате выполнения комплексных кадастровых работ				
	X	Y	X	Y			
1	2	3	4	5	6	7	8
14	457943.92	1334835.68	457943.92	1334835.68	Метод спутниковых геодезических измерений (определений)	-	Столб деревянный
1	457958.00	1334855.42	457959.05	1334854.58	Метод спутниковых геодезических измерений (определений)	-	Столб деревянный
13	457928.40	1334880.49	457928.40	1334880.49	Метод спутниковых геодезических измерений (определений)	-	Столб деревянный
12	457941.13	1334894.02	457941.13	1334894.02	Метод спутниковых геодезических измерений (определений)	-	Столб деревянный
11	457920.18	1334919.23	457921.72	1334918.73	Метод спутниковых геодезических измерений (определений)	-	Столб деревянный
15	457908.60	1334906.37	457913.32	1334908.63	Метод спутниковых геодезических измерений (определений)	-	Столб деревянный
16	457889.42	1334892.09	457889.84	1334891.65	Метод спутниковых геодезических измерений (определений)	-	Столб деревянный
14	457943.92	1334835.68	457943.92	1334835.68	Метод спутниковых геодезических измерений (определений)	-	Столб деревянный

2. Сведения о частях границ уточняемого земельного участка с кадастровым номером 04:08:070101:134 :

Обозначение части границ		Горизонтальное проложение (S), м	Описание прохождения части границ	Сведения о согласовании местоположения границ (согласовано/спорное)
от т.	до т.			
1	2	3	4	5
14	1	24.21	-	-
1	13	40.13	-	-
13	12	18.58	-	-
12	11	31.42	-	-
11	15	13.14	-	-
15	16	28.98	-	-
16	14	77.83	-	-

3. Сведения о характеристиках уточняемого земельного участка с кадастровым номером 04:08:070101:134 :

№ п/п	Наименование характеристики	Значение характеристики
1	2	3
1.	Адрес земельного участка	-
1.1.	Сведения о местоположении земельного участка (при отсутствии адреса) в структурированном в соответствии с федеральной информационной адресной системой виде	-
1.2.	Дополнительные сведения о местоположении земельного участка	-
2.	Площадь земельного участка ± величина погрешности определения (вычисления) площади (Р ± ΔР), м2	2204.31 ± 16.43
3.	Формула, примененная для расчета предельной допустимой погрешности определения площади земельного участка, с подставленными значениями и итоговые (вычисленные) значения (ΔР), м2	ΔР=3.5*Mt*√P=3.5*0,1*√2204.31=16.43
4.	Площадь земельного участка согласно сведениям Единого государственного реестра недвижимости (Ркад), м2	-
5.	Оценка расхождения Р и Ркад (Р - Ркад), м2	-
6.	Предельные минимальный и максимальный размеры земельного участка (Рмин и Рмакс), м2	1000 1800
7.	Кадастровый номер или иной государственный учетный номер (инвентарный) объекта недвижимости, расположенного на земельном участке	-
8.	Вид (виды) разрешенного использования	-
8.1.	Дополнительные сведения об использовании земельного участка	-
9.	Сведения о земельных участках (землях общего пользования, территории общего пользования), посредством которых обеспечивается доступ	Земли общего пользования
10.	Иные сведения	В отношении земельного участка проведены работы по исправлению реестровой ошибки местоположения границ

4. Пояснения к сведениям об уточняемом земельном участке с кадастровым номером 04:08:070101:134 :

1.	В отношении земельного участка проведены работы по исправлению реестровой ошибки местоположения границ. Земельный участок является обособленным земельным участокм в составе единого землепользования с кадастровым №04:08:070101:135

Сведения об уточняемых земельных участках, необходимые для исправления реестровых ошибок в сведениях о местоположении их границ

1. Сведения о характерных точках границ уточняемого земельного участка с кадастровым номером 04:08:070101:149 :

Система координат **Зона № -**

Обозначение характерных точек границ	Координаты, м				Метод определения координат	Формулы, примененные для расчета средней квадратической погрешности определения координат характерных точек границ (Mt), с подставленными в такие формулы значениями и итоговые (вычисленные) значения Mt, м	Описание закрепления точки
	содержатся в Едином государственном реестре недвижимости		определены в результате выполнения комплексных кадастровых работ				
	X	Y	X	Y			
1	2	3	4	5	6	7	8
-	-	-	-	-	-	-	-

2. Сведения о частях границ уточняемого земельного участка с кадастровым номером 04:08:070101:149 :

Обозначение части границ		Горизонтальное проложение (S), м	Описание прохождения части границ	Сведения о согласовании местоположения границ (согласовано/спорное)
от т.	до т.			
1	2	3	4	5
-	-	-	-	-

3. Сведения о характеристиках уточняемого земельного участка с кадастровым номером 04:08:070101:149 :

№ п/п	Наименование характеристики	Значение характеристики
1	2	3
1.	Адрес земельного участка	-
1.1.	Сведения о местоположении земельного участка (при отсутствии адреса) в структурированном в соответствии с федеральной информационной адресной системой виде	-
1.2.	Дополнительные сведения о местоположении земельного участка	-
2.	Площадь земельного участка ± величина погрешности определения (вычисления) площади (Р ± ΔР), м2	3482 ± 21
3.	Формула, примененная для расчета предельной допустимой погрешности определения площади земельного участка, с подставленными значениями и итоговые (вычисленные) значения (ΔР), м2	$\Delta P=3.5*Mt*\sqrt{P}=3.5*0,1*\sqrt{3482}=21$
4.	Площадь земельного участка согласно сведениям Единого государственного реестра недвижимости (Ркад), м2	3437
5.	Оценка расхождения Р и Ркад (Р - Ркад), м2	45
6.	Предельные минимальный и максимальный размеры земельного участка (Рмин и Рмакс), м2	1000 1800
7.	Кадастровый номер или иной государственный учетный номер (инвентарный) объекта недвижимости, расположенного на земельном участке	-
8.	Вид (виды) разрешенного использования	-
8.1.	Дополнительные сведения об использовании земельного участка	-
9.	Сведения о земельных участках (землях общего пользования, территории общего пользования), посредством которых обеспечивается доступ	Земли общего пользования

3. Сведения о характеристиках уточняемого земельного участка с кадастровым номером 04:08:070101:149 :

№ п/п	Наименование характеристики	Значение характеристики
1	2	3
10.	Иные сведения	В отношении земельного участка проведены работы по исправлению реестровой ошибки местоположения границ

4. Пояснения к сведениям об уточняемом земельном участке с кадастровым номером 04:08:070101:149 :

1.	В отношении земельного участка проведены работы по исправлению реестровой ошибки местоположения границ. Земельный участок является единым землепользованием.

Сведения об уточняемых земельных участках, необходимые для исправления реестровых ошибок в сведениях о местоположении их границ

1. Сведения о характерных точках границ уточняемого земельного участка с кадастровым номером 04:08:070101:45 :

Система координат МСК-04, зона 1 **Зона №1**

Обозначение характерных точек границ	Координаты, м				Метод определения координат	Формулы, примененные для расчета средней квадратической погрешности определения координат характерных точек границ (Mt), с подставленными в такие формулы значениями и итоговые (вычисленные) значения Mt, м	Описание закрепления точки
	содержатся в Едином государственном реестре недвижимости		определены в результате выполнения комплексных кадастровых работ				
	X	Y	X	Y			
1	2	3	4	5	6	7	8
17	458070.87	1335135.79	458070.94	1335136.11	Метод спутниковых геодезических измерений (определений)	-	Долговременный межевой знак
18	458074.78	1335132.23	458075.80	1335130.85	Метод спутниковых геодезических измерений (определений)	-	Долговременный межевой знак
19	458084.05	1335121.03	458085.17	1335120.17	Метод спутниковых геодезических измерений (определений)	-	Долговременный межевой знак
20	458105.86	1335095.36	458105.86	1335095.36	Метод спутниковых геодезических измерений (определений)	-	Долговременный межевой знак
21	458108.76	1335091.69	458108.76	1335091.69	Метод спутниковых геодезических измерений (определений)	-	Долговременный межевой знак
22	458111.65	1335094.59	458111.96	1335094.42	Метод спутниковых геодезических измерений (определений)	-	Долговременный межевой знак
23	458115.71	1335096.71	458116.25	1335096.32	Метод спутниковых геодезических измерений (определений)	-	Долговременный межевой знак
24	458119.18	1335099.22	458120.16	1335095.51	Метод спутниковых геодезических измерений (определений)	-	Долговременный межевой знак
25	458124.59	1335100.96	458125.47	1335098.82	Метод спутниковых геодезических измерений (определений)	-	Долговременный межевой знак

1. Сведения о характерных точках границ уточняемого земельного участка с кадастровым номером 04:08:070101:45 :

Система координат МСК-04, зона 1 **Зона №1**

Обозначение характерных точек границ	Координаты, м				Метод определения координат	Формулы, примененные для расчета средней квадратической погрешности определения координат характерных точек границ (Mt), с подставленными в такие формулы значениями и итоговые (вычисленные) значения Mt, м	Описание закрепления точки
	содержатся в Едином государственном реестре недвижимости		определены в результате выполнения комплексных кадастровых работ				
	X	Y	X	Y			
1	2	3	4	5	6	7	8
26	458128.06	1335102.31	458128.53	1335100.72	Метод спутниковых геодезических измерений (определений)	-	Долговременный межевой знак
27	458135.59	1335093.81	458136.11	1335094.44	Метод спутниковых геодезических измерений (определений)	-	Долговременный межевой знак
28	458139.95	1335083.20	458140.17	1335079.57	Метод спутниковых геодезических измерений (определений)	-	Долговременный межевой знак
29	458146.21	1335093.56	458146.21	1335093.56	Метод спутниковых геодезических измерений (определений)	-	Долговременный межевой знак
30	458154.47	1335104.15	458154.47	1335104.15	Метод спутниковых геодезических измерений (определений)	-	Долговременный межевой знак
31	458156.62	1335107.88	458156.62	1335107.88	Метод спутниковых геодезических измерений (определений)	-	Долговременный межевой знак
32	458093.78	1335172.53	458093.78	1335172.53	Метод спутниковых геодезических измерений (определений)	-	Долговременный межевой знак
33	458083.98	1335161.52	458083.98	1335161.52	Метод спутниковых геодезических измерений (определений)	-	Долговременный межевой знак
34	458084.87	1335160.55	458084.87	1335160.55	Метод спутниковых геодезических измерений (определений)	-	Долговременный межевой знак
35	458075.17	1335151.28	458075.17	1335151.28	Метод спутниковых геодезических измерений (определений)	-	Долговременный межевой знак

1. Сведения о характерных точках границ уточняемого земельного участка с кадастровым номером 04:08:070101:45 :

Система координат МСК-04, зона 1 **Зона №1**

Обозначение характерных точек границ	Координаты, м				Метод определения координат	Формулы, примененные для расчета средней квадратической погрешности определения координат характерных точек границ (Mt), с подставленными в такие формулы значениями и итоговые (вычисленные) значения Mt, м	Описание закрепления точки
	содержатся в Едином государственном реестре недвижимости		определены в результате выполнения комплексных кадастровых работ				
	X	Y	X	Y			
1	2	3	4	5	6	7	8
36	458080.49	1335145.26	458080.49	1335145.26	Метод спутниковых геодезических измерений (определений)	-	Долговременный межевой знак
17	458070.87	1335135.79	458070.94	1335136.11	Метод спутниковых геодезических измерений (определений)	-	Долговременный межевой знак

2. Сведения о частях границ уточняемого земельного участка с кадастровым номером 04:08:070101:45 :

Обозначение части границ		Горизонтальное проложение (S), м	Описание прохождения части границ	Сведения о согласовании местоположения границ (согласовано/спорное)
от т.	до т.			
1	2	3	4	5
17	18	7.16	-	-
18	19	14.21	-	-
19	20	32.30	-	-
20	21	4.68	-	-
21	22	4.21	-	-
22	23	4.69	-	-
23	24	3.99	-	-
24	25	6.26	-	-
25	26	3.60	-	-
26	27	9.84	-	-
27	28	15.41	-	-
28	29	15.24	-	-
29	30	13.43	-	-
30	31	4.31	-	-
31	32	90.16	-	-
32	33	14.74	-	-
33	34	1.32	-	-
34	35	13.42	-	-
35	36	8.03	-	-
36	17	13.23	-	-

3. Сведения о характеристиках уточняемого земельного участка с кадастровым номером 04:08:070101:45 :

№ п/п	Наименование характеристики	Значение характеристики
1	2	3
1.	Адрес земельного участка	-
1.1.	Сведения о местоположении земельного участка (при отсутствии адреса) в структурированном в соответствии с федеральной информационной адресной системой виде	-
1.2.	Дополнительные сведения о местоположении земельного участка	-
2.	Площадь земельного участка ± величина погрешности определения (вычисления) площади (Р ± ΔР), м2	3482.1 ± 20.65
3.	Формула, примененная для расчета предельной допустимой погрешности определения площади земельного участка, с подставленными значениями и итоговые (вычисленные) значения (ΔР), м2	ΔР=3.5*Mt*√P=3.5*0,1*√3482.10=20.65
4.	Площадь земельного участка согласно сведениям Единого государственного реестра недвижимости (Ркад), м2	-
5.	Оценка расхождения Р и Ркад (Р - Ркад), м2	-
6.	Предельные минимальный и максимальный размеры земельного участка (Рмин и Рмакс), м2	1000 1800
7.	Кадастровый номер или иной государственный учетный номер (инвентарный) объекта недвижимости, расположенного на земельном участке	-
8.	Вид (виды) разрешенного использования	-
8.1.	Дополнительные сведения об использовании земельного участка	-
9.	Сведения о земельных участках (землях общего пользования, территории общего пользования), посредством которых обеспечивается доступ	Земли общего пользования
10.	Иные сведения	В отношении земельного участка проведены работы по исправлению реестровой ошибки местоположения границ

4. Пояснения к сведениям об уточняемом земельном участке с кадастровым номером 04:08:070101:45 :

1.	В отношении земельного участка проведены работы по исправлению реестровой ошибки местоположения границ. Земельный участок является обособленным земельным участокм в составе единого землепользования с кадастровым №04:08:070101:149

Сведения об уточняемых земельных участках, необходимые для исправления реестровых ошибок в сведениях о местоположении их границ

1. Сведения о характерных точках границ уточняемого земельного участка с кадастровым номером 04:08:070101:15 :

Система координат МСК-04, зона 1 **Зона №1**

Обозначение характерных точек границ	Координаты, м				Метод определения координат	Формулы, примененные для расчета средней квадратической погрешности определения координат характерных точек границ (Mt), с подставленными в такие формулы значениями и итоговые (вычисленные) значения Mt, м	Описание закрепления точки
	содержатся в Едином государственном реестре недвижимости		определены в результате выполнения комплексных кадастровых работ				
	X	Y	X	Y			
1	2	3	4	5	6	7	8
37	457248.98	1334655.14	457248.98	1334655.14	Метод спутниковых геодезических измерений (определений)	-	Долговременный межевой знак
38	457232.42	1334640.88	457232.42	1334640.88	Метод спутниковых геодезических измерений (определений)	-	Долговременный межевой знак
39	457248.65	1334626.08	457248.65	1334626.08	Метод спутниковых геодезических измерений (определений)	-	Долговременный межевой знак
40	457254.96	1334619.90	457254.96	1334619.90	Метод спутниковых геодезических измерений (определений)	-	Долговременный межевой знак
41	457277.27	1334595.11	457277.27	1334595.11	Метод спутниковых геодезических измерений (определений)	-	Долговременный межевой знак
н150У	-	-	457277.88	1334594.42	Метод спутниковых геодезических измерений (определений)	0.10	Долговременный межевой знак
н151У	-	-	457291.53	1334607.09	Метод спутниковых геодезических измерений (определений)	0.10	Долговременный межевой знак
42	457290.98	1334607.73	457290.98	1334607.73	Метод спутниковых геодезических измерений (определений)	-	Долговременный межевой знак
н152У	-	-	457267.70	1334634.78	Метод спутниковых геодезических измерений (определений)	-	Долговременный межевой знак

1. Сведения о характерных точках границ уточняемого земельного участка с кадастровым номером 04:08:070101:15 :

Система координат МСК-04, зона 1 **Зона №1**

Обозначение характерных точек границ	Координаты, м				Метод определения координат	Формулы, примененные для расчета средней квадратической погрешности определения координат характерных точек границ (Mt), с подставленными в такие формулы значениями и итоговые (вычисленные) значения Mt, м	Описание закрепления точки
	содержатся в Едином государственном реестре недвижимости		определены в результате выполнения комплексных кадастровых работ				
	X	Y	X	Y			
1	2	3	4	5	6	7	8
37	457248.98	1334655.14	457248.98	1334655.14	Метод спутниковых геодезических измерений (определений)	-	Долговременный межевой знак

2. Сведения о частях границ уточняемого земельного участка с кадастровым номером 04:08:070101:15 :

Обозначение части границ		Горизонтальное проложение (S), м	Описание прохождения части границ	Сведения о согласовании местоположения границ (согласовано/спорное)
от т.	до т.			
1	2	3	4	5
37	38	21.85	-	-
38	39	21.96	-	-
39	40	8.83	-	-
40	41	33.35	-	-
41	н150У	0.92	-	-
н150У	н151У	18.62	-	-
н151У	42	0.84	-	-
42	н152У	35.69	-	-
н152У	37	27.66	-	-

3. Сведения о характеристиках уточняемого земельного участка с кадастровым номером 04:08:070101:15 :

№ п/п	Наименование характеристики	Значение характеристики
1	2	3
1.	Адрес земельного участка	-
1.1.	Сведения о местоположении земельного участка (при отсутствии адреса) в структурированном в соответствии с федеральной информационной адресной системой виде	-
1.2.	Дополнительные сведения о местоположении земельного участка	-
2.	Площадь земельного участка ± величина погрешности определения (вычисления) площади (Р ± ΔР), м2	1273 ± 12
3.	Формула, примененная для расчета предельной допустимой погрешности определения площади земельного участка, с подставленными значениями и итоговые (вычисленные) значения (ΔР), м2	ΔР=3.5*Mt*√P=3.5*0,1*√1273=12
4.	Площадь земельного участка согласно сведениям Единого государственного реестра недвижимости (Ркад), м2	1240
5.	Оценка расхождения Р и Ркад (Р - Ркад), м2	33

3. Сведения о характеристиках уточняемого земельного участка с кадастровым номером 04:08:070101:15 :

№ п/п	Наименование характеристики	Значение характеристики
1	2	3
6.	Предельные минимальный и максимальный размеры земельного участка (Рмин и Рмакс), м2	1000 1800
7.	Кадастровый номер или иной государственный учетный номер (инвентарный) объекта недвижимости, расположенного на земельном участке	-
8.	Вид (виды) разрешенного использования	-
8.1.	Дополнительные сведения об использовании земельного участка	-
9.	Сведения о земельных участках (землях общего пользования, территории общего пользования), посредством которых обеспечивается доступ	Земли общего пользования
10.	Иные сведения	В отношении земельного участка проведены работы по исправлению реестровой ошибки местоположения границ

4. Пояснения к сведениям об уточняемом земельном участке с кадастровым номером 04:08:070101:15 :

1.	В отношении земельного участка проведены работы по исправлению реестровой ошибки местоположения границ

Сведения об уточняемых земельных участках, необходимые для исправления реестровых ошибок в сведениях о местоположении их границ

1. Сведения о характерных точках границ уточняемого земельного участка с кадастровым номером 04:08:070101:21 :

Система координат МСК-04, зона 1 **Зона №1**

Обозначение характерных точек границ	Координаты, м				Метод определения координат	Формулы, примененные для расчета средней квадратической погрешности определения координат характерных точек границ (Mt), с подставленными в такие формулы значениями и итоговые (вычисленные) значения Mt, м	Описание закрепления точки
	содержатся в Едином государственном реестре недвижимости		определены в результате выполнения комплексных кадастровых работ				
	X	Y	X	Y			
1	2	3	4	5	6	7	8
43	457905.67	1335192.27	457905.67	1335192.27	Метод спутниковых геодезических измерений (определений)	-	Долговременный межевой знак
44	457899.91	1335217.71	457899.91	1335217.71	Метод спутниковых геодезических измерений (определений)	-	Долговременный межевой знак
45	457899.13	1335228.88	457899.13	1335228.88	Метод спутниковых геодезических измерений (определений)	-	Долговременный межевой знак
46	457898.42	1335241.86	457898.42	1335241.86	Метод спутниковых геодезических измерений (определений)	-	Долговременный межевой знак
47	457901.38	1335244.69	457901.38	1335244.69	Метод спутниковых геодезических измерений (определений)	-	Долговременный межевой знак
48	457935.04	1335254.00	457935.04	1335254.00	Метод спутниковых геодезических измерений (определений)	-	Долговременный межевой знак
49	457942.76	1335257.79	457942.76	1335257.79	Метод спутниковых геодезических измерений (определений)	-	Долговременный межевой знак
50	457938.23	1335271.39	457938.23	1335271.39	Метод спутниковых геодезических измерений (определений)	-	Долговременный межевой знак
н174У	-	-	457926.57	1335269.27	Метод спутниковых геодезических измерений (определений)	-	Долговременный межевой знак

1. Сведения о характерных точках границ уточняемого земельного участка с кадастровым номером 04:08:070101:21 :

Система координат МСК-04, зона 1 **Зона №1**

Обозначение характерных точек границ	Координаты, м				Метод определения координат	Формулы, примененные для расчета средней квадратической погрешности определения координат характерных точек границ (Mt), с подставленными в такие формулы значениями и итоговые (вычисленные) значения Mt, м	Описание закрепления точки
	содержатся в Едином государственном реестре недвижимости		определены в результате выполнения комплексных кадастровых работ				
	X	Y	X	Y			
1	2	3	4	5	6	7	8
51	457921.85	1335265.21	457921.85	1335265.21	Метод спутниковых геодезических измерений (определений)	-	Долговременный межевой знак
52	457896.04	1335258.37	457896.04	1335258.37	Метод спутниковых геодезических измерений (определений)	-	Долговременный межевой знак
53	457882.65	1335247.89	457882.65	1335247.89	Метод спутниковых геодезических измерений (определений)	-	Долговременный межевой знак
54	457861.55	1335229.75	457861.55	1335229.75	Метод спутниковых геодезических измерений (определений)	-	Долговременный межевой знак
55	457854.15	1335218.27	457854.15	1335218.27	Метод спутниковых геодезических измерений (определений)	-	Долговременный межевой знак
56	457839.02	1335210.90	457839.02	1335210.90	Метод спутниковых геодезических измерений (определений)	-	Долговременный межевой знак
57	457843.60	1335200.66	457843.60	1335200.66	Метод спутниковых геодезических измерений (определений)	-	Долговременный межевой знак
58	457842.66	1335198.07	457842.66	1335198.07	Метод спутниковых геодезических измерений (определений)	-	Долговременный межевой знак
59	457853.30	1335176.38	457853.30	1335176.38	Метод спутниковых геодезических измерений (определений)	-	Долговременный межевой знак
60	457855.26	1335175.34	457855.26	1335175.34	Метод спутниковых геодезических измерений (определений)	-	Долговременный межевой знак

1. Сведения о характерных точках границ уточняемого земельного участка с кадастровым номером 04:08:070101:21 :

Система координат МСК-04, зона 1 **Зона №1**

Обозначение характерных точек границ	Координаты, м				Метод определения координат	Формулы, примененные для расчета средней квадратической погрешности определения координат характерных точек границ (Mt), с подставленными в такие формулы значениями и итоговые (вычисленные) значения Mt, м	Описание закрепления точки
	содержатся в Едином государственном реестре недвижимости		определены в результате выполнения комплексных кадастровых работ				
	X	Y	X	Y			
1	2	3	4	5	6	7	8
61	457860.04	1335175.03	457860.04	1335175.03	Метод спутниковых геодезических измерений (определений)	-	Долговременный межевой знак
43	457905.67	1335192.27	457905.67	1335192.27	Метод спутниковых геодезических измерений (определений)	-	Долговременный межевой знак

2. Сведения о частях границ уточняемого земельного участка с кадастровым номером 04:08:070101:21 :

Обозначение части границ		Горизонтальное проложение (S), м	Описание прохождения части границ	Сведения о согласовании местоположения границ (согласовано/спорное)
от т.	до т.			
1	2	3	4	5
43	44	26.08	-	-
44	45	11.20	-	-
45	46	13.00	-	-
46	47	4.10	-	-
47	48	34.92	-	-
48	49	8.60	-	-
49	50	14.33	-	-
50	н174У	11.85	-	-
н174У	51	6.23	-	-
51	52	26.70	-	-
52	53	17.00	-	-
53	54	27.83	-	-
54	55	13.66	-	-
55	56	16.83	-	-
56	57	11.22	-	-
57	58	2.76	-	-
58	59	24.16	-	-
59	60	2.22	-	-
60	61	4.79	-	-
61	43	48.78	-	-

3. Сведения о характеристиках уточняемого земельного участка с кадастровым номером 04:08:070101:21 :

№ п/п	Наименование характеристики	Значение характеристики
1	2	3
1.	Адрес земельного участка	-
1.1.	Сведения о местоположении земельного участка (при отсутствии адреса) в структурированном в соответствии с федеральной информационной адресной системой виде	-
1.2.	Дополнительные сведения о местоположении земельного участка	-
2.	Площадь земельного участка ± величина погрешности определения (вычисления) площади (Р ± ΔР), м2	3826 ± 22
3.	Формула, примененная для расчета предельной допустимой погрешности определения площади земельного участка, с подставленными значениями и итоговые (вычисленные) значения (ΔР), м2	ΔР=3.5*Mt*√P=3.5*0,1*√3826=22
4.	Площадь земельного участка согласно сведениям Единого государственного реестра недвижимости (Ркад), м2	3807
5.	Оценка расхождения Р и Ркад (Р - Ркад), м2	19
6.	Предельные минимальный и максимальный размеры земельного участка (Рмин и Рмакс), м2	1000 1800
7.	Кадастровый номер или иной государственный учетный номер (инвентарный) объекта недвижимости, расположенного на земельном участке	-
8.	Вид (виды) разрешенного использования	-
8.1.	Дополнительные сведения об использовании земельного участка	-
9.	Сведения о земельных участках (землях общего пользования, территории общего пользования), посредством которых обеспечивается доступ	Земли общего пользования
10.	Иные сведения	В отношении земельного участка проведены работы по исправлению реестровой ошибки местоположения границ

4. Пояснения к сведениям об уточняемом земельном участке с кадастровым номером 04:08:070101:21 :

1.	В отношении земельного участка проведены работы по исправлению реестровой ошибки местоположения границ

Сведения об уточняемых земельных участках, необходимые для исправления реестровых ошибок в сведениях о местоположении их границ

1. Сведения о характерных точках границ уточняемого земельного участка с кадастровым номером 04:08:070101:34 :

Система координат МСК-04, зона 1 **Зона №1**

Обозначение характерных точек границ	Координаты, м				Метод определения координат	Формулы, примененные для расчета средней квадратической погрешности определения координат характерных точек границ (Mt), с подставленными в такие формулы значениями и итоговые (вычисленные) значения Mt, м	Описание закрепления точки
	содержатся в Едином государственном реестре недвижимости		определены в результате выполнения комплексных кадастровых работ				
	X	Y	X	Y			
1	2	3	4	5	6	7	8
17	458070.87	1335135.79	458070.94	1335136.11	Метод спутниковых геодезических измерений (определений)	-	Долговременный межевой знак
62	458061.17	1335129.15	458064.53	1335130.66	Метод спутниковых геодезических измерений (определений)	-	Долговременный межевой знак
63	458063.10	1335127.44	458063.39	1335126.07	Метод спутниковых геодезических измерений (определений)	-	Долговременный межевой знак
н221У	-	-	458080.57	1335103.76	Метод спутниковых геодезических измерений (определений)	-	Долговременный межевой знак
н222У	-	-	458087.33	1335094.61	Метод спутниковых геодезических измерений (определений)	-	Долговременный межевой знак
н223У	-	-	458092.17	1335088.47	Метод спутниковых геодезических измерений (определений)	-	Долговременный межевой знак
н224У	-	-	458100.86	1335077.51	Метод спутниковых геодезических измерений (определений)	-	Долговременный межевой знак
64	458095.59	1335083.41	-	-	-	0.1	Долговременный межевой знак
н225У	-	-	458099.91	1335076.73	Метод спутниковых геодезических измерений (определений)	-	Долговременный межевой знак

1. Сведения о характерных точках границ уточняемого земельного участка с кадастровым номером 04:08:070101:34 :

Система координат МСК-04, зона 1 **Зона №1**

Обозначение характерных точек границ	Координаты, м				Метод определения координат	Формулы, примененные для расчета средней квадратической погрешности определения координат характерных точек границ (Mt), с подставленными в такие формулы значениями и итоговые (вычисленные) значения Mt, м	Описание закрепления точки
	содержатся в Едином государственном реестре недвижимости		определены в результате выполнения комплексных кадастровых работ				
	X	Y	X	Y			
1	2	3	4	5	6	7	8
65	458106.63	1335065.74	458106.63	1335065.74	Метод спутниковых геодезических измерений (определений)	-	Долговременный межевой знак
н226У	-	-	458110.57	1335061.01	Метод спутниковых геодезических измерений (определений)	-	Долговременный межевой знак
66	458113.67	1335057.24	458113.32	1335057.52	Метод спутниковых геодезических измерений (определений)	-	Долговременный межевой знак
67	458118.33	1335052.95	458118.33	1335052.95	Метод спутниковых геодезических измерений (определений)	-	Долговременный межевой знак
68	458129.99	1335063.51	458129.99	1335063.51	Метод спутниковых геодезических измерений (определений)	-	Долговременный межевой знак
69	458131.53	1335072.00	-	-	-	0.1	Долговременный межевой знак
70	458136.36	1335072.77	458136.36	1335072.77	Метод спутниковых геодезических измерений (определений)	-	Долговременный межевой знак
71	458141.38	1335079.72	458140.17	1335079.57	Метод спутниковых геодезических измерений (определений)	-	Долговременный межевой знак
27	458135.59	1335093.81	458136.11	1335094.44	Метод спутниковых геодезических измерений (определений)	-	Долговременный межевой знак
26	458128.06	1335102.31	458128.53	1335100.72	Метод спутниковых геодезических измерений (определений)	-	Долговременный межевой знак

1. Сведения о характерных точках границ уточняемого земельного участка с кадастровым номером 04:08:070101:34 :

Система координат МСК-04, зона 1 **Зона №1**

Обозначение характерных точек границ	Координаты, м				Метод определения координат	Формулы, примененные для расчета средней квадратической погрешности определения координат характерных точек границ (Mt), с подставленными в такие формулы значениями и итоговые (вычисленные) значения Mt, м	Описание закрепления точки
	содержатся в Едином государственном реестре недвижимости		определены в результате выполнения комплексных кадастровых работ				
	X	Y	X	Y			
1	2	3	4	5	6	7	8
25	458124.59	1335100.96	458120.16	1335095.51	Метод спутниковых геодезических измерений (определений)	-	Долговременный межевой знак
24	458119.18	1335099.22	458116.25	1335096.32	Метод спутниковых геодезических измерений (определений)	-	Долговременный межевой знак
23	458115.71	1335096.71	-	-	-	0.1	Долговременный межевой знак
22	458111.65	1335094.59	458111.96	1335094.42	Метод спутниковых геодезических измерений (определений)	-	Долговременный межевой знак
21	458108.76	1335091.69	458108.76	1335091.69	Метод спутниковых геодезических измерений (определений)	-	Долговременный межевой знак
20	458105.86	1335095.36	458105.86	1335095.36	Метод спутниковых геодезических измерений (определений)	-	Долговременный межевой знак
19	458084.05	1335121.03	458085.17	1335120.17	Метод спутниковых геодезических измерений (определений)	-	Долговременный межевой знак
18	458074.78	1335132.23	458075.80	1335130.85	Метод спутниковых геодезических измерений (определений)	-	Долговременный межевой знак
17	458070.87	1335135.79	458070.94	1335136.11	Метод спутниковых геодезических измерений (определений)	-	Долговременный межевой знак

2. Сведения о частях границ уточняемого земельного участка с кадастровым номером 04:08:070101:34 :

Обозначение части границ		Горизонтальное проложение (S), м	Описание прохождения части границ	Сведения о согласовании местоположения границ (согласовано/спорное)
от т.	до т.			
1	2	3	4	5
17	62	8.41	-	-
62	63	4.73	-	-
63	н221У	28.16	-	-
н221У	н222У	11.38	-	-
н222У	н223У	7.82	-	-
н223У	н224У	13.99	-	-
н224У	н225У	1.23	-	-
н225У	65	12.88	-	-
65	н226У	6.16	-	-
н226У	66	4.44	-	-
66	67	6.78	-	-
67	68	15.73	-	-
68	70	11.24	-	-
70	71	7.79	-	-
71	27	15.41	-	-
27	26	9.84	-	-
26	25	9.86	-	-
25	24	3.99	-	-
24	22	4.69	-	-
22	21	4.21	-	-
21	20	4.68	-	-
20	19	32.30	-	-
19	18	14.21	-	-
18	17	7.16	-	-

3. Сведения о характеристиках уточняемого земельного участка с кадастровым номером 04:08:070101:34 :

№ п/п	Наименование характеристики	Значение характеристики
1	2	3
1.	Адрес земельного участка	-
1.1.	Сведения о местоположении земельного участка (при отсутствии адреса) в структурированном в соответствии с федеральной информационной адресной системой виде	-
1.2.	Дополнительные сведения о местоположении земельного участка	-
2.	Площадь земельного участка ± величина погрешности определения (вычисления) площади (Р ± ΔР), м2	2016 ± 16
3.	Формула, примененная для расчета предельной допустимой погрешности определения площади земельного участка, с подставленными значениями и итоговые (вычисленные) значения (ΔР), м2	ΔР=3.5*Mt*√P=3.5*0,1*√2016=16
4.	Площадь земельного участка согласно сведениям Единого государственного реестра недвижимости (Ркад), м2	2045

3. Сведения о характеристиках уточняемого земельного участка с кадастровым номером 04:08:070101:34 :

№ п/п	Наименование характеристики	Значение характеристики
1	2	3
5.	Оценка расхождения Р и Ркад (Р - Ркад), м2	29
6.	Предельные минимальный и максимальный размеры земельного участка (Рмин и Рмакс), м2	1000 1800
7.	Кадастровый номер или иной государственный учетный номер (инвентарный) объекта недвижимости, расположенного на земельном участке	-
8.	Вид (виды) разрешенного использования	-
8.1.	Дополнительные сведения об использовании земельного участка	-
9.	Сведения о земельных участках (землях общего пользования, территории общего пользования), посредством которых обеспечивается доступ	Земли общего пользования
10.	Иные сведения	В отношении земельного участка проведены работы по исправлению реестровой ошибки местоположения границ

4. Пояснения к сведениям об уточняемом земельном участке с кадастровым номером 04:08:070101:34 :

1.	В отношении земельного участка проведены работы по исправлению реестровой ошибки местоположения границ

Сведения об уточняемых земельных участках, необходимые для исправления реестровых ошибок в сведениях о местоположении их границ

1. Сведения о характерных точках границ уточняемого земельного участка с кадастровым номером 04:08:070101:35 :

Система координат МСК-04, зона 1 **Зона №1**

Обозначение характерных точек границ	Координаты, м				Метод определения координат	Формулы, примененные для расчета средней квадратической погрешности определения координат характерных точек границ (Mt), с подставленными в такие формулы значениями и итоговые (вычисленные) значения Mt, м	Описание закрепления точки
	содержатся в Едином государственном реестре недвижимости		определены в результате выполнения комплексных кадастровых работ				
	X	Y	X	Y			
1	2	3	4	5	6	7	8
72	457434.10	1334969.19	457433.55	1334970.41	Метод спутниковых геодезических измерений (определений)	-	Столб деревянный
73	457448.34	1334939.45	457449.03	1334938.44	Метод спутниковых геодезических измерений (определений)	-	Столб деревянный
н227У	-	-	457450.22	1334934.95	Метод спутниковых геодезических измерений (определений)	-	Столб деревянный
74	457451.03	1334931.40	457450.96	1334932.78	Метод спутниковых геодезических измерений (определений)	-	Столб деревянный
75	457453.76	1334932.01	457453.76	1334932.01	Метод спутниковых геодезических измерений (определений)	-	Столб деревянный
76	457456.32	1334921.65	457456.32	1334921.65	Метод спутниковых геодезических измерений (определений)	-	Столб деревянный
77	457503.19	1334932.11	457503.19	1334932.11	Метод спутниковых геодезических измерений (определений)	-	Столб деревянный
н228У	-	-	457497.58	1334942.51	Метод спутниковых геодезических измерений (определений)	-	Столб деревянный
н229У	-	-	457491.03	1334950.87	Метод спутниковых геодезических измерений (определений)	-	Столб деревянный

1. Сведения о характерных точках границ уточняемого земельного участка с кадастровым номером 04:08:070101:35 :

Система координат МСК-04, зона 1 **Зона №1**

Обозначение характерных точек границ	Координаты, м				Метод определения координат	Формулы, примененные для расчета средней квадратической погрешности определения координат характерных точек границ (Mt), с подставленными в такие формулы значениями и итоговые (вычисленные) значения Mt, м	Описание закрепления точки
	содержатся в Едином государственном реестре недвижимости		определены в результате выполнения комплексных кадастровых работ				
	X	Y	X	Y			
1	2	3	4	5	6	7	8
78	457488.80	1334957.54	457488.80	1334957.54	Метод спутниковых геодезических измерений (определений)	-	Столб деревянный
79	457491.91	1334959.93	457491.80	1334959.50	Метод спутниковых геодезических измерений (определений)	-	Столб деревянный
н230У	-	-	457490.42	1334962.23	Метод спутниковых геодезических измерений (определений)	-	Столб деревянный
80	457485.67	1334978.41	457487.81	1334972.05	Метод спутниковых геодезических измерений (определений)	-	Столб деревянный
н231У	-	-	457486.10	1334974.36	Метод спутниковых геодезических измерений (определений)	-	Столб деревянный
81	457480.22	1334986.18	457480.22	1334986.18	Метод спутниковых геодезических измерений (определений)	-	Столб деревянный
82	457477.90	1334990.96	457477.90	1334990.96	Метод спутниковых геодезических измерений (определений)	-	Столб деревянный
72	457434.10	1334969.19	457433.55	1334970.41	Метод спутниковых геодезических измерений (определений)	-	Столб деревянный

2. Сведения о частях границ уточняемого земельного участка с кадастровым номером 04:08:070101:35 :

Обозначение части границ		Горизонтальное проложение (S), м	Описание прохождения части границ	Сведения о согласовании местоположения границ (согласовано/спорное)
от т.	до т.			
1	2	3	4	5
72	73	35.52	-	-

2. Сведения о частях границ уточняемого земельного участка с кадастровым номером 04:08:070101:35 :

Обозначение части границ		Горизонтальное проложение (S), м	Описание прохождения части границ	Сведения о согласовании местоположения границ (согласовано/спорное)
от т.	до т.			
1	2	3	4	5
73	н227У	3.69	-	-
н227У	74	2.29	-	-
74	75	2.90	-	-
75	76	10.67	-	-
76	77	48.02	-	-
77	н228У	11.82	-	-
н228У	н229У	10.62	-	-
н229У	78	7.03	-	-
78	79	3.58	-	-
79	н230У	3.06	-	-
н230У	80	10.16	-	-
80	н231У	2.87	-	-
н231У	81	13.20	-	-
81	82	5.31	-	-
82	72	48.88	-	-

3. Сведения о характеристиках уточняемого земельного участка с кадастровым номером 04:08:070101:35 :

№ п/п	Наименование характеристики	Значение характеристики
1	2	3
1.	Адрес земельного участка	-
1.1.	Сведения о местоположении земельного участка (при отсутствии адреса) в структурированном в соответствии с федеральной информационной адресной системой виде	-
1.2.	Дополнительные сведения о местоположении земельного участка	-
2.	Площадь земельного участка ± величина погрешности определения (вычисления) площади (Р ± ΔР), м2	2770 ± 18
3.	Формула, примененная для расчета предельной допустимой погрешности определения площади земельного участка, с подставленными значениями и итоговые (вычисленные) значения (ΔР), м2	ΔР=3.5*Mt*√P=3.5*0,1*√2770=18
4.	Площадь земельного участка согласно сведениям Единого государственного реестра недвижимости (Ркад), м2	2771
5.	Оценка расхождения Р и Ркад (Р - Ркад), м2	1
6.	Предельные минимальный и максимальный размеры земельного участка (Рмин и Рмакс), м2	1000 1800
7.	Кадастровый номер или иной государственный учетный номер (инвентарный) объекта недвижимости, расположенного на земельном участке	-
8.	Вид (виды) разрешенного использования	-
8.1.	Дополнительные сведения об использовании земельного участка	-
9.	Сведения о земельных участках (землях общего пользования, территории общего пользования), посредством которых обеспечивается доступ	Земли общего пользования

3. Сведения о характеристиках уточняемого земельного участка с кадастровым номером 04:08:070101:35 :

№ п/п	Наименование характеристики	Значение характеристики
1	2	3
10.	Иные сведения	В отношении земельного участка проведены работы по исправлению реестровой ошибки местоположения границ

4. Пояснения к сведениям об уточняемом земельном участке с кадастровым номером 04:08:070101:35 :

1.	В отношении земельного участка проведены работы по исправлению реестровой ошибки местоположения границ

Сведения об уточняемых земельных участках, необходимые для исправления реестровых ошибок в сведениях о местоположении их границ

1. Сведения о характерных точках границ уточняемого земельного участка с кадастровым номером 04:08:070101:36 :

Система координат МСК-04, зона 1 **Зона №1**

Обозначение характерных точек границ	Координаты, м				Метод определения координат	Формулы, примененные для расчета средней квадратической погрешности определения координат характерных точек границ (Mt), с подставленными в такие формулы значениями и итоговые (вычисленные) значения Mt, м	Описание закрепления точки
	содержатся в Едином государственном реестре недвижимости		определены в результате выполнения комплексных кадастровых работ				
	X	Y	X	Y			
1	2	3	4	5	6	7	8
83	458068.26	1335053.92	458068.26	1335053.92	Метод спутниковых геодезических измерений (определений)	-	Долговременный межевой знак
84	458070.71	1335046.66	458070.71	1335046.66	Метод спутниковых геодезических измерений (определений)	-	Долговременный межевой знак
85	458070.91	1335040.32	458070.91	1335040.32	Метод спутниковых геодезических измерений (определений)	-	Долговременный межевой знак
86	458070.35	1335034.91	458070.35	1335034.91	Метод спутниковых геодезических измерений (определений)	-	Долговременный межевой знак
87	458067.99	1335032.60	458068.27	1335032.31	Метод спутниковых геодезических измерений (определений)	-	Долговременный межевой знак
88	458087.65	1335012.16	458088.33	1335011.96	Метод спутниковых геодезических измерений (определений)	-	Долговременный межевой знак
89	458087.83	1335012.72	458089.58	1335013.61	Метод спутниковых геодезических измерений (определений)	-	Долговременный межевой знак
90	458089.72	1335014.91	458099.31	1335027.69	Метод спутниковых геодезических измерений (определений)	-	Долговременный межевой знак
91	458098.59	1335027.92	458099.49	1335029.08	Метод спутниковых геодезических измерений (определений)	-	Долговременный межевой знак

1. Сведения о характерных точках границ уточняемого земельного участка с кадастровым номером 04:08:070101:36 :

Система координат МСК-04, зона 1 **Зона №1**

Обозначение характерных точек границ	Координаты, м				Метод определения координат	Формулы, примененные для расчета средней квадратической погрешности определения координат характерных точек границ (Mt), с подставленными в такие формулы значениями и итоговые (вычисленные) значения Mt, м	Описание закрепления точки
	содержатся в Едином государственном реестре недвижимости		определены в результате выполнения комплексных кадастровых работ				
	X	Y	X	Y			
1	2	3	4	5	6	7	8
92	458112.64	1335046.05	458112.89	1335046.13	Метод спутниковых геодезических измерений (определений)	-	Долговременный межевой знак
93	458114.07	1335049.36	458114.30	1335049.52	Метод спутниковых геодезических измерений (определений)	-	Долговременный межевой знак
94	458114.00	1335052.07	458114.15	1335052.37	Метод спутниковых геодезических измерений (определений)	-	Долговременный межевой знак
95	458108.38	1335060.22	458113.19	1335054.89	Метод спутниковых геодезических измерений (определений)	-	Долговременный межевой знак
64	458095.59	1335083.41	458113.32	1335057.52	Метод спутниковых геодезических измерений (определений)	-	Долговременный межевой знак
63	458063.10	1335127.44	458110.57	1335061.01	Метод спутниковых геодезических измерений (определений)	-	Долговременный межевой знак
96	458060.65	1335124.05	458106.63	1335065.74	Метод спутниковых геодезических измерений (определений)	-	Долговременный межевой знак
97	458057.54	1335124.65	458099.91	1335076.73	Метод спутниковых геодезических измерений (определений)	-	Долговременный межевой знак
98	458048.90	1335116.70	458100.86	1335077.51	Метод спутниковых геодезических измерений (определений)	-	Долговременный межевой знак
99	458054.15	1335110.79	458092.17	1335088.47	Метод спутниковых геодезических измерений (определений)	-	Долговременный межевой знак

1. Сведения о характерных точках границ уточняемого земельного участка с кадастровым номером 04:08:070101:36 :

Система координат МСК-04, зона 1 **Зона №1**

Обозначение характерных точек границ	Координаты, м				Метод определения координат	Формулы, примененные для расчета средней квадратической погрешности определения координат характерных точек границ (Mt), с подставленными в такие формулы значениями и итоговые (вычисленные) значения Mt, м	Описание закрепления точки
	содержатся в Едином государственном реестре недвижимости		определены в результате выполнения комплексных кадастровых работ				
	X	Y	X	Y			
1	2	3	4	5	6	7	8
100	458060.24	1335103.87	458087.33	1335094.61	Метод спутниковых геодезических измерений (определений)	-	Долговременный межевой знак
101	458075.33	1335086.81	458080.57	1335103.76	Метод спутниковых геодезических измерений (определений)	-	Долговременный межевой знак
102	458082.73	1335075.70	458063.39	1335126.07	Метод спутниковых геодезических измерений (определений)	-	Долговременный межевой знак
103	458074.31	1335070.71	458060.65	1335124.05	Метод спутниковых геодезических измерений (определений)	-	Долговременный межевой знак
104	458072.50	1335065.40	458057.54	1335124.65	Метод спутниковых геодезических измерений (определений)	-	Долговременный межевой знак
105	458066.63	1335062.18	458048.90	1335116.70	Метод спутниковых геодезических измерений (определений)	-	Долговременный межевой знак
106	458064.75	1335059.73	458054.15	1335110.79	Метод спутниковых геодезических измерений (определений)	-	Долговременный межевой знак
100	-	-	458060.24	1335103.87	Метод спутниковых геодезических измерений (определений)	-	Долговременный межевой знак
101	-	-	458075.33	1335086.81	Метод спутниковых геодезических измерений (определений)	-	Долговременный межевой знак
102	-	-	458082.73	1335075.70	Метод спутниковых геодезических измерений (определений)	-	Долговременный межевой знак

1. Сведения о характерных точках границ уточняемого земельного участка с кадастровым номером 04:08:070101:36 :

Система координат МСК-04, зона 1 **Зона №1**

Обозначение характерных точек границ	Координаты, м				Метод определения координат	Формулы, примененные для расчета средней квадратической погрешности определения координат характерных точек границ (Mt), с подставленными в такие формулы значениями и итоговые (вычисленные) значения Mt, м	Описание закрепления точки
	содержатся в Едином государственном реестре недвижимости		определены в результате выполнения комплексных кадастровых работ				
	X	Y	X	Y			
1	2	3	4	5	6	7	8
103	-	-	458074.31	1335070.71	Метод спутниковых геодезических измерений (определений)	-	Долговременный межевой знак
104	-	-	458072.50	1335065.40	Метод спутниковых геодезических измерений (определений)	-	Долговременный межевой знак
105	-	-	458066.63	1335062.18	Метод спутниковых геодезических измерений (определений)	-	Долговременный межевой знак
106	-	-	458064.75	1335059.73	Метод спутниковых геодезических измерений (определений)	-	Долговременный межевой знак
83	458068.26	1335053.92	458068.26	1335053.92	Метод спутниковых геодезических измерений (определений)	-	Долговременный межевой знак

2. Сведения о частях границ уточняемого земельного участка с кадастровым номером 04:08:070101:36 :

Обозначение части границ		Горизонтальное проложение (S), м	Описание прохождения части границ	Сведения о согласовании местоположения границ (согласовано/спорное)
от т.	до т.			
1	2	3	4	5
83	84	7.66	-	-
84	85	6.34	-	-
85	86	5.44	-	-
86	87	3.33	-	-
87	88	28.57	-	-
88	89	2.07	-	-
89	90	17.11	-	-
90	91	1.40	-	-
91	92	21.69	-	-
92	93	3.67	-	-
93	94	2.85	-	-

2. Сведения о частях границ уточняемого земельного участка с кадастровым номером 04:08:070101:36 :

Обозначение части границ		Горизонтальное проложение (S), м	Описание прохождения части границ	Сведения о согласовании местоположения границ (согласовано/спорное)
от т.	до т.			
1	2	3	4	5
94	95	2.70	-	-
95	64	2.63	-	-
64	63	4.44	-	-
63	96	6.16	-	-
96	97	12.88	-	-
97	98	1.23	-	-
98	99	13.99	-	-
99	100	7.82	-	-
100	101	11.38	-	-
101	102	28.16	-	-
102	103	3.40	-	-
103	104	3.17	-	-
104	105	11.74	-	-
105	106	7.91	-	-
106	100	9.22	-	-
100	101	22.78	-	-
101	102	13.35	-	-
102	103	9.79	-	-
103	104	5.61	-	-
104	105	6.70	-	-
105	106	3.09	-	-
106	83	6.79	-	-

3. Сведения о характеристиках уточняемого земельного участка с кадастровым номером 04:08:070101:36 :

№ п/п	Наименование характеристики	Значение характеристики
1	2	3
1.	Адрес земельного участка	-
1.1.	Сведения о местоположении земельного участка (при отсутствии адреса) в структурированном в соответствии с федеральной информационной адресной системой виде	-
1.2.	Дополнительные сведения о местоположении земельного участка	-
2.	Площадь земельного участка ± величина погрешности определения (вычисления) площади (Р ± ΔР), м2	2911 ± 19
3.	Формула, примененная для расчета предельной допустимой погрешности определения площади земельного участка, с подставленными значениями и итоговые (вычисленные) значения (ΔР), м2	ΔР=3.5*Mt*√P=3.5*0,1*√2911=19
4.	Площадь земельного участка согласно сведениям Единого государственного реестра недвижимости (Ркад), м2	2861
5.	Оценка расхождения Р и Ркад (Р - Ркад), м2	50
6.	Предельные минимальный и максимальный размеры земельного участка (Рмин и Рмакс), м2	1000 1800

3. Сведения о характеристиках уточняемого земельного участка с кадастровым номером 04:08:070101:36 :

№ п/п	Наименование характеристики	Значение характеристики
1	2	3
7.	Кадастровый номер или иной государственный учетный номер (инвентарный) объекта недвижимости, расположенного на земельном участке	-
8.	Вид (виды) разрешенного использования	-
8.1.	Дополнительные сведения об использовании земельного участка	-
9.	Сведения о земельных участках (землях общего пользования, территории общего пользования), посредством которых обеспечивается доступ	Земли общего пользования
10.	Иные сведения	В отношении земельного участка проведены работы по исправлению реестровой ошибки местоположения границ

4. Пояснения к сведениям об уточняемом земельном участке с кадастровым номером 04:08:070101:36 :

1.	В отношении земельного участка проведены работы по исправлению реестровой ошибки местоположения границ

Сведения об уточняемых земельных участках, необходимые для исправления реестровых ошибок в сведениях о местоположении их границ

1. Сведения о характерных точках границ уточняемого земельного участка с кадастровым номером 04:08:070101:52 :

Система координат МСК-04, зона 1 **Зона №1**

Обозначение характерных точек границ	Координаты, м				Метод определения координат	Формулы, примененные для расчета средней квадратической погрешности определения координат характерных точек границ (Mt), с подставленными в такие формулы значениями и итоговые (вычисленные) значения Mt, м	Описание закрепления точки
	содержатся в Едином государственном реестре недвижимости		определены в результате выполнения комплексных кадастровых работ				
	X	Y	X	Y			
1	2	3	4	5	6	7	8
107	457778.08	1334815.82	457778.08	1334815.82	Метод спутниковых геодезических измерений (определений)	-	Столб деревянный
108	457791.71	1334829.63	457791.71	1334829.63	Метод спутниковых геодезических измерений (определений)	-	Столб деревянный
н280У	-	-	457796.75	1334834.89	Метод спутниковых геодезических измерений (определений)	-	Столб деревянный
109	457828.89	1334868.41	457828.89	1334868.41	Метод спутниковых геодезических измерений (определений)	-	Столб деревянный
110	457837.65	1334877.10	457837.65	1334877.10	Метод спутниковых геодезических измерений (определений)	-	Столб деревянный
111	457828.76	1334884.88	457828.76	1334884.88	Метод спутниковых геодезических измерений (определений)	-	Столб деревянный
112	457819.46	1334893.58	457819.46	1334893.58	Метод спутниковых геодезических измерений (определений)	-	Столб деревянный
113	457813.67	1334889.32	457813.67	1334889.32	Метод спутниковых геодезических измерений (определений)	-	Столб деревянный
114	457811.59	1334886.79	457811.59	1334886.79	Метод спутниковых геодезических измерений (определений)	-	Столб деревянный

1. Сведения о характерных точках границ уточняемого земельного участка с кадастровым номером 04:08:070101:52 :

Система координат МСК-04, зона 1 **Зона №1**

Обозначение характерных точек границ	Координаты, м				Метод определения координат	Формулы, примененные для расчета средней квадратической погрешности определения координат характерных точек границ (Mt), с подставленными в такие формулы значениями и итоговые (вычисленные) значения Mt, м	Описание закрепления точки
	содержатся в Едином государственном реестре недвижимости		определены в результате выполнения комплексных кадастровых работ				
	X	Y	X	Y			
1	2	3	4	5	6	7	8
115	457809.40	1334889.26	457809.40	1334889.26	Метод спутниковых геодезических измерений (определений)	-	Столб деревянный
116	457807.43	1334888.17	457807.43	1334888.17	Метод спутниковых геодезических измерений (определений)	-	Столб деревянный
117	457801.75	1334883.76	457801.75	1334883.76	Метод спутниковых геодезических измерений (определений)	-	Столб деревянный
118	457792.93	1334876.04	457792.93	1334876.04	Метод спутниковых геодезических измерений (определений)	-	Столб деревянный
119	457772.34	1334855.52	457772.34	1334855.52	Метод спутниковых геодезических измерений (определений)	-	Столб деревянный
120	457755.47	1334839.54	457755.47	1334839.54	Метод спутниковых геодезических измерений (определений)	-	Столб деревянный
107	457778.08	1334815.82	457778.08	1334815.82	Метод спутниковых геодезических измерений (определений)	-	Столб деревянный

2. Сведения о частях границ уточняемого земельного участка с кадастровым номером 04:08:070101:52 :

Обозначение части границ		Горизонтальное проложение (S), м	Описание прохождения части границ	Сведения о согласовании местоположения границ (согласовано/спорное)
от т.	до т.			
1	2	3	4	5
107	108	19.40	-	-
108	н280У	7.28	-	-
н280У	109	46.44	-	-
109	110	12.34	-	-
110	111	11.81	-	-

2. Сведения о частях границ уточняемого земельного участка с кадастровым номером 04:08:070101:52 :

Обозначение части границ		Горизонтальное проложение (S), м	Описание прохождения части границ	Сведения о согласовании местоположения границ (согласовано/спорное)
от т.	до т.			
1	2	3	4	5
111	112	12.73	-	-
112	113	7.19	-	-
113	114	3.28	-	-
114	115	3.30	-	-
115	116	2.25	-	-
116	117	7.19	-	-
117	118	11.72	-	-
118	119	29.07	-	-
119	120	23.24	-	-
120	107	32.77	-	-

3. Сведения о характеристиках уточняемого земельного участка с кадастровым номером 04:08:070101:52 :

№ п/п	Наименование характеристики	Значение характеристики
1	2	3
1.	Адрес земельного участка	-
1.1.	Сведения о местоположении земельного участка (при отсутствии адреса) в структурированном в соответствии с федеральной информационной адресной системой виде	-
1.2.	Дополнительные сведения о местоположении земельного участка	-
2.	Площадь земельного участка ± величина погрешности определения (вычисления) площади (Р ± ΔР), м2	2584 ± 18
3.	Формула, примененная для расчета предельной допустимой погрешности определения площади земельного участка, с подставленными значениями и итоговые (вычисленные) значения (ΔР), м2	ΔР=3.5*Mt*√P=3.5*0,1*√2584=18
4.	Площадь земельного участка согласно сведениям Единого государственного реестра недвижимости (Ркад), м2	2584
5.	Оценка расхождения Р и Ркад (Р - Ркад), м2	-
6.	Предельные минимальный и максимальный размеры земельного участка (Рмин и Рмакс), м2	1000 1800
7.	Кадастровый номер или иной государственный учетный номер (инвентарный) объекта недвижимости, расположенного на земельном участке	-
8.	Вид (виды) разрешенного использования	-
8.1.	Дополнительные сведения об использовании земельного участка	-
9.	Сведения о земельных участках (землях общего пользования, территории общего пользования), посредством которых обеспечивается доступ	Земли общего пользования
10.	Иные сведения	В отношении земельного участка проведены работы по исправлению реестровой ошибки местоположения границ

4. Пояснения к сведениям об уточняемом земельном участке с кадастровым номером 04:08:070101:52 :	
1.	В отношении земельного участка проведены работы по исправлению реестровой ошибки местоположения границ

Сведения об уточняемых земельных участках, необходимые для исправления реестровых ошибок в сведениях о местоположении их границ

1. Сведения о характерных точках границ уточняемого земельного участка с кадастровым номером 04:08:070101:71 :

Система координат МСК-04, зона 1 **Зона №1**

Обозначение характерных точек границ	Координаты, м				Метод определения координат	Формулы, примененные для расчета средней квадратической погрешности определения координат характерных точек границ (Mt), с подставленными в такие формулы значениями и итоговые (вычисленные) значения Mt, м	Описание закрепления точки
	содержатся в Едином государственном реестре недвижимости		определены в результате выполнения комплексных кадастровых работ				
	X	Y	X	Y			
1	2	3	4	5	6	7	8
121	456910.22	1334768.49	456910.22	1334768.49	Метод спутниковых геодезических измерений (определений)	-	-
122	456900.66	1334787.75	456900.66	1334787.75	Метод спутниковых геодезических измерений (определений)	-	-
123	456893.29	1334784.46	456893.29	1334784.46	Метод спутниковых геодезических измерений (определений)	-	-
124	456874.24	1334834.10	456874.24	1334834.10	Метод спутниковых геодезических измерений (определений)	-	-
125	456824.25	1334790.83	456820.46	1334798.24	Метод спутниковых геодезических измерений (определений)	-	-
н346У	-	-	456824.45	1334791.00	Метод спутниковых геодезических измерений (определений)	-	-
н347У	-	-	456840.81	1334761.27	Метод спутниковых геодезических измерений (определений)	-	-
126	456841.57	1334759.10	456843.04	1334758.36	Метод спутниковых геодезических измерений (определений)	-	-
127	456846.91	1334751.96	456846.91	1334751.96	Метод спутниковых геодезических измерений (определений)	-	-

1. Сведения о характерных точках границ уточняемого земельного участка с кадастровым номером 04:08:070101:71 :

Система координат МСК-04, зона 1 **Зона №1**

Обозначение характерных точек границ	Координаты, м				Метод определения координат	Формулы, примененные для расчета средней квадратической погрешности определения координат характерных точек границ (Mt), с подставленными в такие формулы значениями и итоговые (вычисленные) значения Mt, м	Описание закрепления точки
	содержатся в Едином государственном реестре недвижимости		определены в результате выполнения комплексных кадастровых работ				
	X	Y	X	Y			
1	2	3	4	5	6	7	8
128	456851.00	1334753.38	456851.00	1334753.38	Метод спутниковых геодезических измерений (определений)	-	-
129	456853.96	1334746.34	456853.96	1334746.34	Метод спутниковых геодезических измерений (определений)	-	-
121	456910.22	1334768.49	456910.22	1334768.49	Метод спутниковых геодезических измерений (определений)	-	-

2. Сведения о частях границ уточняемого земельного участка с кадастровым номером 04:08:070101:71 :

Обозначение части границ		Горизонтальное проложение (S), м	Описание прохождения части границ	Сведения о согласовании местоположения границ (согласовано/спорное)
от т.	до т.			
1	2	3	4	5
121	122	21.50	-	-
122	123	8.07	-	-
123	124	53.17	-	-
124	125	64.64	-	-
125	н346У	8.27	-	-
н346У	н347У	33.93	-	-
н347У	126	3.67	-	-
126	127	7.48	-	-
127	128	4.33	-	-
128	129	7.64	-	-
129	121	60.46	-	-

3. Сведения о характеристиках уточняемого земельного участка с кадастровым номером 04:08:070101:71 :

№ п/п	Наименование характеристики	Значение характеристики
1	2	3
1.	Адрес земельного участка	-

3. Сведения о характеристиках уточняемого земельного участка с кадастровым номером 04:08:070101:71 :

№ п/п	Наименование характеристики	Значение характеристики
1	2	3
1.1.	Сведения о местоположении земельного участка (при отсутствии адреса) в структурированном в соответствии с федеральной информационной адресной системой виде	-
1.2.	Дополнительные сведения о местоположении земельного участка	-
2.	Площадь земельного участка ± величина погрешности определения (вычисления) площади (Р ± ΔР), м2	4148 ± 23
3.	Формула, примененная для расчета предельной допустимой погрешности определения площади земельного участка, с подставленными значениями и итоговые (вычисленные) значения (ΔР), м2	ΔР=3.5*Mt*√P=3.5*0,1*√4148=23
4.	Площадь земельного участка согласно сведениям Единого государственного реестра недвижимости (Ркад), м2	3897
5.	Оценка расхождения Р и Ркад (Р - Ркад), м2	251
6.	Предельные минимальный и максимальный размеры земельного участка (Рмин и Рмакс), м2	1000 1800
7.	Кадастровый номер или иной государственный учетный номер (инвентарный) объекта недвижимости, расположенного на земельном участке	-
8.	Вид (виды) разрешенного использования	-
8.1.	Дополнительные сведения об использовании земельного участка	-
9.	Сведения о земельных участках (землях общего пользования, территории общего пользования), посредством которых обеспечивается доступ	Земли общего пользования
10.	Иные сведения	В отношении земельного участка проведены работы по исправлению реестровой ошибки местоположения границ

4. Пояснения к сведениям об уточняемом земельном участке с кадастровым номером 04:08:070101:71 :

1.	В отношении земельного участка проведены работы по исправлению реестровой ошибки местоположения границ

Сведения об уточняемых земельных участках, необходимые для исправления реестровых ошибок в сведениях о местоположении их границ

1. Сведения о характерных точках границ уточняемого земельного участка с кадастровым номером 04:08:070101:75 :

Система координат МСК-04, зона 1 **Зона №1**

Обозначение характерных точек границ	Координаты, м				Метод определения координат	Формулы, примененные для расчета средней квадратической погрешности определения координат характерных точек границ (Mt), с подставленными в такие формулы значениями и итоговые (вычисленные) значения Mt, м	Описание закрепления точки
	содержатся в Едином государственном реестре недвижимости		определены в результате выполнения комплексных кадастровых работ				
	X	Y	X	Y			
1	2	3	4	5	6	7	8
130	458358.04	1335505.70	458364.98	1335510.95	Метод спутниковых геодезических измерений (определений)	-	-
131	458341.27	1335528.00	458352.33	1335525.08	Метод спутниковых геодезических измерений (определений)	-	-
132	458332.44	1335530.59	458332.44	1335530.59	Метод спутниковых геодезических измерений (определений)	-	-
133	458268.39	1335498.53	458268.59	1335498.43	Метод спутниковых геодезических измерений (определений)	-	-
134	458265.75	1335495.11	458266.79	1335494.60	Метод спутниковых геодезических измерений (определений)	-	-
135	458255.46	1335489.73	458255.46	1335489.73	Метод спутниковых геодезических измерений (определений)	-	-
136	458272.34	1335458.27	458273.35	1335457.86	Метод спутниковых геодезических измерений (определений)	-	-
137	458289.80	1335464.69	458290.40	1335464.16	Метод спутниковых геодезических измерений (определений)	-	-
941	-	-	458293.91	1335458.54	Метод спутниковых геодезических измерений (определений)	-	-

1. Сведения о характерных точках границ уточняемого земельного участка с кадастровым номером 04:08:070101:75 :

Система координат МСК-04, зона 1 **Зона №1**

Обозначение характерных точек границ	Координаты, м				Метод определения координат	Формулы, примененные для расчета средней квадратической погрешности определения координат характерных точек границ (Mt), с подставленными в такие формулы значениями и итоговые (вычисленные) значения Mt, м	Описание закрепления точки
	содержатся в Едином государственном реестре недвижимости		определены в результате выполнения комплексных кадастровых работ				
	X	Y	X	Y			
1	2	3	4	5	6	7	8
138	458295.32	1335456.42	458295.88	1335455.89	Метод спутниковых геодезических измерений (определений)	-	-
139	458312.57	1335470.32	458311.47	1335468.20	Метод спутниковых геодезических измерений (определений)	-	-
140	458316.71	1335477.81	458311.58	1335472.50	Метод спутниковых геодезических измерений (определений)	-	-
141	458324.69	1335478.28	458317.37	1335476.70	Метод спутниковых геодезических измерений (определений)	-	-
142	458332.88	1335486.51	458324.89	1335477.62	Метод спутниковых геодезических измерений (определений)	-	-
143	458339.70	1335488.05	458336.89	1335482.78	Метод спутниковых геодезических измерений (определений)	-	-
144	458341.22	1335491.86	458342.08	1335491.14	Метод спутниковых геодезических измерений (определений)	-	-
130	458358.04	1335505.70	458364.98	1335510.95	Метод спутниковых геодезических измерений (определений)	-	-

2. Сведения о частях границ уточняемого земельного участка с кадастровым номером 04:08:070101:75 :

Обозначение части границ		Горизонтальное проложение (S), м	Описание прохождения части границ	Сведения о согласовании местоположения границ (согласовано/спорное)
от т.	до т.			
1	2	3	4	5
130	131	18.97	-	-

2. Сведения о частях границ уточняемого земельного участка с кадастровым номером 04:08:070101:75 :

Обозначение части границ		Горизонтальное проложение (S), м	Описание прохождения части границ	Сведения о согласовании местоположения границ (согласовано/спорное)
от т.	до т.			
1	2	3	4	5
131	132	20.64	-	-
132	133	71.49	-	-
133	134	4.23	-	-
134	135	12.33	-	-
135	136	36.55	-	-
136	137	18.18	-	-
137	941	6.63	-	-
941	138	3.30	-	-
138	139	19.86	-	-
139	140	4.30	-	-
140	141	7.15	-	-
141	142	7.58	-	-
142	143	13.06	-	-
143	144	9.84	-	-
144	130	30.28	-	-

3. Сведения о характеристиках уточняемого земельного участка с кадастровым номером 04:08:070101:75 :

№ п/п	Наименование характеристики	Значение характеристики
1	2	3
1.	Адрес земельного участка	-
1.1.	Сведения о местоположении земельного участка (при отсутствии адреса) в структурированном в соответствии с федеральной информационной адресной системой виде	-
1.2.	Дополнительные сведения о местоположении земельного участка	-
2.	Площадь земельного участка ± величина погрешности определения (вычисления) площади (Р ± ΔР), м2	4162 ± 23
3.	Формула, примененная для расчета предельной допустимой погрешности определения площади земельного участка, с подставленными значениями и итоговые (вычисленные) значения (ΔР), м2	ΔР=3.5*Mt*√P=3.5*0,1*√4162=23
4.	Площадь земельного участка согласно сведениям Единого государственного реестра недвижимости (Ркад), м2	3898
5.	Оценка расхождения Р и Ркад (Р - Ркад), м2	264
6.	Предельные минимальный и максимальный размеры земельного участка (Рмин и Рмакс), м2	1000 1800
7.	Кадастровый номер или иной государственный учетный номер (инвентарный) объекта недвижимости, расположенного на земельном участке	-
8.	Вид (виды) разрешенного использования	-
8.1.	Дополнительные сведения об использовании земельного участка	-
9.	Сведения о земельных участках (землях общего пользования, территории общего пользования), посредством которых обеспечивается доступ	Земли общего пользования

3. Сведения о характеристиках уточняемого земельного участка с кадастровым номером 04:08:070101:75 :

№ п/п	Наименование характеристики	Значение характеристики
1	2	3
10.	Иные сведения	В отношении земельного участка проведены работы по исправлению реестровой ошибки местоположения границ

4. Пояснения к сведениям об уточняемом земельном участке с кадастровым номером 04:08:070101:75 :

1.	В отношении земельного участка проведены работы по исправлению реестровой ошибки местоположения границ

Сведения об уточняемых земельных участках, необходимые для исправления реестровых ошибок в сведениях о местоположении их границ

1. Сведения о характерных точках границ уточняемого земельного участка с кадастровым номером 04:08:070101:76 :

Система координат МСК-04, зона 1 **Зона №1**

Обозначение характерных точек границ	Координаты, м				Метод определения координат	Формулы, примененные для расчета средней квадратической погрешности определения координат характерных точек границ (Mt), с подставленными в такие формулы значениями и итоговые (вычисленные) значения Mt, м	Описание закрепления точки
	содержатся в Едином государственном реестре недвижимости		определены в результате выполнения комплексных кадастровых работ				
	X	Y	X	Y			
1	2	3	4	5	6	7	8
145	457381.72	1334616.66	457381.72	1334616.66	Метод спутниковых геодезических измерений (определений)	-	Долговременный межевой знак
146	457369.02	1334629.60	457369.02	1334629.60	Метод спутниковых геодезических измерений (определений)	-	Долговременный межевой знак
н357У	-	-	457358.53	1334639.74	Метод спутниковых геодезических измерений (определений)	-	Долговременный межевой знак
147	457348.42	1334652.23	457348.42	1334652.23	Метод спутниковых геодезических измерений (определений)	-	Долговременный межевой знак
148	457336.50	1334643.04	457336.14	1334642.87	Метод спутниковых геодезических измерений (определений)	-	Долговременный межевой знак
149	457336.20	1334639.62	457335.98	1334639.73	Метод спутниковых геодезических измерений (определений)	-	Долговременный межевой знак
150	457336.80	1334636.03	457335.82	1334637.59	Метод спутниковых геодезических измерений (определений)	-	Долговременный межевой знак
151	457335.29	1334634.60	457335.29	1334634.60	Метод спутниковых геодезических измерений (определений)	-	Долговременный межевой знак
н308У	-	-	457337.80	1334631.74	Метод спутниковых геодезических измерений (определений)	-	Долговременный межевой знак

1. Сведения о характерных точках границ уточняемого земельного участка с кадастровым номером 04:08:070101:76 :

Система координат МСК-04, зона 1 **Зона №1**

Обозначение характерных точек границ	Координаты, м				Метод определения координат	Формулы, примененные для расчета средней квадратической погрешности определения координат характерных точек границ (Mt), с подставленными в такие формулы значениями и итоговые (вычисленные) значения Mt, м	Описание закрепления точки
	содержатся в Едином государственном реестре недвижимости		определены в результате выполнения комплексных кадастровых работ				
	X	Y	X	Y			
1	2	3	4	5	6	7	8
152	457364.99	1334600.67	457364.99	1334600.67	Метод спутниковых геодезических измерений (определений)	-	Долговременный межевой знак
145	457381.72	1334616.66	457381.72	1334616.66	Метод спутниковых геодезических измерений (определений)	-	Долговременный межевой знак

2. Сведения о частях границ уточняемого земельного участка с кадастровым номером 04:08:070101:76 :

Обозначение части границ		Горизонтальное проложение (S), м	Описание прохождения части границ	Сведения о согласовании местоположения границ (согласовано/спорное)
от т.	до т.			
1	2	3	4	5
145	146	18.13	-	-
146	н357У	14.59	-	-
н357У	147	16.07	-	-
147	148	15.44	-	-
148	149	3.14	-	-
149	150	2.15	-	-
150	151	3.04	-	-
151	н308У	3.81	-	-
н308У	152	41.29	-	-
152	145	23.14	-	-

3. Сведения о характеристиках уточняемого земельного участка с кадастровым номером 04:08:070101:76 :

№ п/п	Наименование характеристики	Значение характеристики
1	2	3
1.	Адрес земельного участка	-
1.1.	Сведения о местоположении земельного участка (при отсутствии адреса) в структурированном в соответствии с федеральной информационной адресной системой виде	-
1.2.	Дополнительные сведения о местоположении земельного участка	-
2.	Площадь земельного участка ± величина погрешности определения (вычисления) площади (P ± ΔP), м2	1069 ± 11

3. Сведения о характеристиках уточняемого земельного участка с кадастровым номером 04:08:070101:76 :

№ п/п	Наименование характеристики	Значение характеристики
1	2	3
3.	Формула, примененная для расчета предельной допустимой погрешности определения площади земельного участка, с подставленными значениями и итоговые (вычисленные) значения (ΔР), м2	ΔР=3.5*Mt*√P=3.5*0,1*√1069=11
4.	Площадь земельного участка согласно сведениям Единого государственного реестра недвижимости (Ркад), м2	1079
5.	Оценка расхождения Р и Ркад (Р - Ркад), м2	10
6.	Предельные минимальный и максимальный размеры земельного участка (Рмин и Рмакс), м2	1000 1800
7.	Кадастровый номер или иной государственный учетный номер (инвентарный) объекта недвижимости, расположенного на земельном участке	-
8.	Вид (виды) разрешенного использования	-
8.1.	Дополнительные сведения об использовании земельного участка	-
9.	Сведения о земельных участках (землях общего пользования, территории общего пользования), посредством которых обеспечивается доступ	Земли общего пользования
10.	Иные сведения	В отношении земельного участка проведены работы по исправлению реестровой ошибки местоположения границ

4. Пояснения к сведениям об уточняемом земельном участке с кадастровым номером 04:08:070101:76 :

1.	В отношении земельного участка проведены работы по исправлению реестровой ошибки местоположения границ

Сведения об уточняемых земельных участках, необходимые для исправления реестровых ошибок в сведениях о местоположении их границ

1. Сведения о характерных точках границ уточняемого земельного участка с кадастровым номером 04:08:070101:80 :

Система координат МСК-04, зона 1 **Зона №1**

Обозначение характерных точек границ	Координаты, м				Метод определения координат	Формулы, примененные для расчета средней квадратической погрешности определения координат характерных точек границ (Mt), с подставленными в такие формулы значениями и итоговые (вычисленные) значения Mt, м	Описание закрепления точки
	содержатся в Едином государственном реестре недвижимости		определены в результате выполнения комплексных кадастровых работ				
	X	Y	X	Y			
1	2	3	4	5	6	7	8
153	457834.89	1334914.98	457834.89	1334914.98	Метод спутниковых геодезических измерений (определений)	-	-
154	457830.01	1334932.54	457830.01	1334932.54	Метод спутниковых геодезических измерений (определений)	-	-
155	457796.68	1334983.62	457796.68	1334983.62	Метод спутниковых геодезических измерений (определений)	-	-
156	457773.08	1334969.38	457773.08	1334969.38	Метод спутниковых геодезических измерений (определений)	-	-
157	457778.40	1334960.57	457778.40	1334960.57	Метод спутниковых геодезических измерений (определений)	-	-
1380	-	-	457782.90	1334953.53	Метод спутниковых геодезических измерений (определений)	-	-
158	457800.22	1334926.44	457800.22	1334926.44	Метод спутниковых геодезических измерений (определений)	-	-
159	457803.15	1334927.72	457803.15	1334927.72	Метод спутниковых геодезических измерений (определений)	-	-
160	457808.95	1334919.28	457808.95	1334919.28	Метод спутниковых геодезических измерений (определений)	-	-

1. Сведения о характерных точках границ уточняемого земельного участка с кадастровым номером 04:08:070101:80 :

Система координат МСК-04, зона 1 **Зона №1**

Обозначение характерных точек границ	Координаты, м				Метод определения координат	Формулы, примененные для расчета средней квадратической погрешности определения координат характерных точек границ (Mt), с подставленными в такие формулы значениями и итоговые (вычисленные) значения Mt, м	Описание закрепления точки
	содержатся в Едином государственном реестре недвижимости		определены в результате выполнения комплексных кадастровых работ				
	X	Y	X	Y			
1	2	3	4	5	6	7	8
161	457821.34	1334905.11	457821.34	1334905.11	Метод спутниковых геодезических измерений (определений)	-	-
153	457834.89	1334914.98	457834.89	1334914.98	Метод спутниковых геодезических измерений (определений)	-	-

2. Сведения о частях границ уточняемого земельного участка с кадастровым номером 04:08:070101:80 :

Обозначение части границ		Горизонтальное проложение (S), м	Описание прохождения части границ	Сведения о согласовании местоположения границ (согласовано/спорное)
от т.	до т.			
1	2	3	4	5
153	154	18.23	-	-
154	155	60.99	-	-
155	156	27.56	-	-
156	157	10.29	-	-
157	1380	8.36	-	-
1380	158	32.15	-	-
158	159	3.20	-	-
159	160	10.24	-	-
160	161	18.82	-	-
161	153	16.76	-	-

3. Сведения о характеристиках уточняемого земельного участка с кадастровым номером 04:08:070101:80 :

№ п/п	Наименование характеристики	Значение характеристики
1	2	3
1.	Адрес земельного участка	-
1.1.	Сведения о местоположении земельного участка (при отсутствии адреса) в структурированном в соответствии с федеральной информационной адресной системой виде	-
1.2.	Дополнительные сведения о местоположении земельного участка	-
2.	Площадь земельного участка ± величина погрешности определения (вычисления) площади (P ± ΔP), м2	2059 ± 16

3. Сведения о характеристиках уточняемого земельного участка с кадастровым номером 04:08:070101:80 :

№ п/п	Наименование характеристики	Значение характеристики
1	2	3
3.	Формула, примененная для расчета предельной допустимой погрешности определения площади земельного участка, с подставленными значениями и итоговые (вычисленные) значения (ΔР), м2	ΔР=3.5*Mt*√P=3.5*0,1*√2059=16
4.	Площадь земельного участка согласно сведениям Единого государственного реестра недвижимости (Ркад), м2	2059
5.	Оценка расхождения Р и Ркад (Р - Ркад), м2	-
6.	Предельные минимальный и максимальный размеры земельного участка (Рмин и Рмакс), м2	1000 1800
7.	Кадастровый номер или иной государственный учетный номер (инвентарный) объекта недвижимости, расположенного на земельном участке	-
8.	Вид (виды) разрешенного использования	-
8.1.	Дополнительные сведения об использовании земельного участка	-
9.	Сведения о земельных участках (землях общего пользования, территории общего пользования), посредством которых обеспечивается доступ	Земли общего пользования
10.	Иные сведения	В отношении земельного участка проведены работы по исправлению реестровой ошибки местоположения границ

4. Пояснения к сведениям об уточняемом земельном участке с кадастровым номером 04:08:070101:80 :

1.	В отношении земельного участка проведены работы по исправлению реестровой ошибки местоположения границ

Сведения об уточняемых земельных участках, необходимые для исправления реестровых ошибок в сведениях о местоположении их границ

1. Сведения о характерных точках границ уточняемого земельного участка с кадастровым номером 04:08:070101:81 :

Система координат МСК-04, зона 1 **Зона №1**

Обозначение характерных точек границ	Координаты, м				Метод определения координат	Формулы, примененные для расчета средней квадратической погрешности определения координат характерных точек границ (Mt), с подставленными в такие формулы значениями и итоговые (вычисленные) значения Mt, м	Описание закрепления точки
	содержатся в Едином государственном реестре недвижимости		определены в результате выполнения комплексных кадастровых работ				
	X	Y	X	Y			
1	2	3	4	5	6	7	8
162	458352.19	1335705.32	458352.19	1335705.32	Метод спутниковых геодезических измерений (определений)	-	-
163	458353.04	1335722.28	458353.04	1335722.28	Метод спутниковых геодезических измерений (определений)	-	-
164	458351.52	1335735.24	458351.52	1335735.24	Метод спутниковых геодезических измерений (определений)	-	-
165	458350.54	1335742.26	458350.54	1335742.26	Метод спутниковых геодезических измерений (определений)	-	-
166	458321.55	1335777.26	458321.72	1335777.85	Метод спутниковых геодезических измерений (определений)	-	-
167	458311.22	1335774.63	458311.22	1335774.63	Метод спутниковых геодезических измерений (определений)	-	-
168	458261.84	1335758.40	458261.84	1335758.40	Метод спутниковых геодезических измерений (определений)	-	-
169	458261.77	1335749.66	458261.77	1335749.66	Метод спутниковых геодезических измерений (определений)	-	-
170	458261.84	1335740.30	458261.84	1335740.30	Метод спутниковых геодезических измерений (определений)	-	-

1. Сведения о характерных точках границ уточняемого земельного участка с кадастровым номером 04:08:070101:81 :

Система координат МСК-04, зона 1 **Зона №1**

Обозначение характерных точек границ	Координаты, м				Метод определения координат	Формулы, примененные для расчета средней квадратической погрешности определения координат характерных точек границ (Mt), с подставленными в такие формулы значениями и итоговые (вычисленные) значения Mt, м	Описание закрепления точки
	содержатся в Едином государственном реестре недвижимости		определены в результате выполнения комплексных кадастровых работ				
	X	Y	X	Y			
1	2	3	4	5	6	7	8
н373У	-	-	458265.54	1335733.70	Метод спутниковых геодезических измерений (определений)	-	-
н374У	-	-	458282.09	1335712.16	Метод спутниковых геодезических измерений (определений)	-	-
171	458289.52	1335695.72	458289.03	1335697.75	Метод спутниковых геодезических измерений (определений)	-	-
н375У	-	-	458291.02	1335692.02	Метод спутниковых геодезических измерений (определений)	-	-
н376У	-	-	458293.91	1335682.06	Метод спутниковых геодезических измерений (определений)	-	-
н377У	-	-	458295.05	1335682.07	Метод спутниковых геодезических измерений (определений)	-	-
172	458297.33	1335677.80	458297.33	1335677.80	Метод спутниковых геодезических измерений (определений)	-	-
173	458301.94	1335672.10	458301.94	1335672.10	Метод спутниковых геодезических измерений (определений)	-	-
174	458332.68	1335686.67	458332.68	1335686.67	Метод спутниковых геодезических измерений (определений)	-	-
175	458330.50	1335692.57	458336.48	1335690.16	Метод спутниковых геодезических измерений (определений)	-	-

1. Сведения о характерных точках границ уточняемого земельного участка с кадастровым номером 04:08:070101:81 :

Система координат МСК-04, зона 1 **Зона №1**

Обозначение характерных точек границ	Координаты, м				Метод определения координат	Формулы, примененные для расчета средней квадратической погрешности определения координат характерных точек границ (Mt), с подставленными в такие формулы значениями и итоговые (вычисленные) значения Mt, м	Описание закрепления точки
	содержатся в Едином государственном реестре недвижимости		определены в результате выполнения комплексных кадастровых работ				
	X	Y	X	Y			
1	2	3	4	5	6	7	8
н378У	-	-	458335.14	1335694.19	Метод спутниковых геодезических измерений (определений)	-	-
176	458344.24	1335698.52	458344.24	1335698.52	Метод спутниковых геодезических измерений (определений)	-	-
162	458352.19	1335705.32	458352.19	1335705.32	Метод спутниковых геодезических измерений (определений)	-	-

2. Сведения о частях границ уточняемого земельного участка с кадастровым номером 04:08:070101:81 :

Обозначение части границ		Горизонтальное проложение (S), м	Описание прохождения части границ	Сведения о согласовании местоположения границ (согласовано/спорное)
от т.	до т.			
1	2	3	4	5
162	163	16.98	-	-
163	164	13.05	-	-
164	165	7.09	-	-
165	166	45.80	-	-
166	167	10.98	-	-
167	168	51.98	-	-
168	169	8.74	-	-
169	170	9.36	-	-
170	н373У	7.57	-	-
н373У	н374У	27.16	-	-
н374У	171	15.99	-	-
171	н375У	6.07	-	-
н375У	н376У	10.37	-	-
н376У	н377У	1.14	-	-
н377У	172	4.84	-	-
172	173	7.33	-	-
173	174	34.02	-	-
174	175	5.16	-	-

2. Сведения о частях границ уточняемого земельного участка с кадастровым номером 04:08:070101:81 :

Обозначение части границ		Горизонтальное проложение (S), м	Описание прохождения части границ	Сведения о согласовании местоположения границ (согласовано/спорное)
от т.	до т.			
1	2	3	4	5
175	н378У	4.25	-	-
н378У	176	10.08	-	-
176	162	10.46	-	-

3. Сведения о характеристиках уточняемого земельного участка с кадастровым номером 04:08:070101:81 :

№ п/п	Наименование характеристики	Значение характеристики
1	2	3
1.	Адрес земельного участка	-
1.1.	Сведения о местоположении земельного участка (при отсутствии адреса) в структурированном в соответствии с федеральной информационной адресной системой виде	-
1.2.	Дополнительные сведения о местоположении земельного участка	-
2.	Площадь земельного участка ± величина погрешности определения (вычисления) площади (Р ± ΔР), м2	6250 ± 28
3.	Формула, примененная для расчета предельной допустимой погрешности определения площади земельного участка, с подставленными значениями и итоговые (вычисленные) значения (ΔР), м2	ΔР=3.5*Mt*√P=3.5*0,1*√6250=28
4.	Площадь земельного участка согласно сведениям Единого государственного реестра недвижимости (Ркад), м2	6250
5.	Оценка расхождения Р и Ркад (Р - Ркад), м2	-
6.	Предельные минимальный и максимальный размеры земельного участка (Рмин и Рмакс), м2	1000 1800
7.	Кадастровый номер или иной государственный учетный номер (инвентарный) объекта недвижимости, расположенного на земельном участке	-
8.	Вид (виды) разрешенного использования	-
8.1.	Дополнительные сведения об использовании земельного участка	-
9.	Сведения о земельных участках (землях общего пользования, территории общего пользования), посредством которых обеспечивается доступ	Земли общего пользования
10.	Иные сведения	В отношении земельного участка проведены работы по исправлению реестровой ошибки местоположения границ

4. Пояснения к сведениям об уточняемом земельном участке с кадастровым номером 04:08:070101:81 :

1.	В отношении земельного участка проведены работы по исправлению реестровой ошибки местоположения границ

Сведения об уточняемых земельных участках, необходимые для исправления реестровых ошибок в сведениях о местоположении их границ

1. Сведения о характерных точках границ уточняемого земельного участка с кадастровым номером 04:08:070101:93 :

Система координат МСК-04, зона 1 **Зона №1**

Обозначение характерных точек границ	Координаты, м				Метод определения координат	Формулы, примененные для расчета средней квадратической погрешности определения координат характерных точек границ (Mt), с подставленными в такие формулы значениями и итоговые (вычисленные) значения Mt, м	Описание закрепления точки
	содержатся в Едином государственном реестре недвижимости		определены в результате выполнения комплексных кадастровых работ				
	X	Y	X	Y			
1	2	3	4	5	6	7	8
177	457541.36	1334574.48	457541.36	1334574.48	Метод спутниковых геодезических измерений (определений)	-	Долговременный межевой знак
178	457560.04	1334596.51	457560.04	1334596.51	Метод спутниковых геодезических измерений (определений)	-	Долговременный межевой знак
179	457519.15	1334634.92	457519.15	1334634.92	Метод спутниковых геодезических измерений (определений)	-	Долговременный межевой знак
180	457497.71	1334612.70	457497.71	1334612.70	Метод спутниковых геодезических измерений (определений)	-	Долговременный межевой знак
181	457498.21	1334612.23	457498.21	1334612.23	Метод спутниковых геодезических измерений (определений)	-	Долговременный межевой знак
182	457505.32	1334606.67	457503.99	1334607.01	Метод спутниковых геодезических измерений (определений)	-	Долговременный межевой знак
н447У	-	-	457516.23	1334595.95	Метод спутниковых геодезических измерений (определений)	-	Долговременный межевой знак
н448У	-	-	457524.03	1334589.84	Метод спутниковых геодезических измерений (определений)	-	Долговременный межевой знак
183	457529.28	1334585.47	457529.28	1334585.47	Метод спутниковых геодезических измерений (определений)	-	Долговременный межевой знак

1. Сведения о характерных точках границ уточняемого земельного участка с кадастровым номером 04:08:070101:93 :

Система координат МСК-04, зона 1 **Зона №1**

Обозначение характерных точек границ	Координаты, м				Метод определения координат	Формулы, примененные для расчета средней квадратической погрешности определения координат характерных точек границ (Mt), с подставленными в такие формулы значениями и итоговые (вычисленные) значения Mt, м	Описание закрепления точки
	содержатся в Едином государственном реестре недвижимости		определены в результате выполнения комплексных кадастровых работ				
	X	Y	X	Y			
1	2	3	4	5	6	7	8
184	457535.42	1334579.86	457535.42	1334579.86	Метод спутниковых геодезических измерений (определений)	-	Долговременный межевой знак
177	457541.36	1334574.48	457541.36	1334574.48	Метод спутниковых геодезических измерений (определений)	-	Долговременный межевой знак

2. Сведения о частях границ уточняемого земельного участка с кадастровым номером 04:08:070101:93 :

Обозначение части границ		Горизонтальное проложение (S), м	Описание прохождения части границ	Сведения о согласовании местоположения границ (согласовано/спорное)
от т.	до т.			
1	2	3	4	5
177	178	28.88	-	-
178	179	56.10	-	-
179	180	30.88	-	-
180	181	0.69	-	-
181	182	7.79	-	-
182	н447У	16.50	-	-
н447У	н448У	9.91	-	-
н448У	183	6.83	-	-
183	184	8.32	-	-
184	177	8.01	-	-

3. Сведения о характеристиках уточняемого земельного участка с кадастровым номером 04:08:070101:93 :

№ п/п	Наименование характеристики	Значение характеристики
1	2	3
1.	Адрес земельного участка	-
1.1.	Сведения о местоположении земельного участка (при отсутствии адреса) в структурированном в соответствии с федеральной информационной адресной системой виде	-
1.2.	Дополнительные сведения о местоположении земельного участка	-
2.	Площадь земельного участка ± величина погрешности определения (вычисления) площади (P ± ΔP), м2	1706 ± 14

3. Сведения о характеристиках уточняемого земельного участка с кадастровым номером 04:08:070101:93 :

№ п/п	Наименование характеристики	Значение характеристики
1	2	3
3.	Формула, примененная для расчета предельной допустимой погрешности определения площади земельного участка, с подставленными значениями и итоговые (вычисленные) значения (ΔР), м2	ΔР=3.5*Mt*√P=3.5*0,1*√1706=14
4.	Площадь земельного участка согласно сведениям Единого государственного реестра недвижимости (Ркад), м2	1687
5.	Оценка расхождения Р и Ркад (Р - Ркад), м2	19
6.	Предельные минимальный и максимальный размеры земельного участка (Рмин и Рмакс), м2	1000 1800
7.	Кадастровый номер или иной государственный учетный номер (инвентарный) объекта недвижимости, расположенного на земельном участке	-
8.	Вид (виды) разрешенного использования	-
8.1.	Дополнительные сведения об использовании земельного участка	-
9.	Сведения о земельных участках (землях общего пользования, территории общего пользования), посредством которых обеспечивается доступ	Земли общего пользования
10.	Иные сведения	В отношении земельного участка проведены работы по исправлению реестровой ошибки местоположения границ

4. Пояснения к сведениям об уточняемом земельном участке с кадастровым номером 04:08:070101:93 :

1.	В отношении земельного участка проведены работы по исправлению реестровой ошибки местоположения границ

Сведения об уточняемых земельных участках, необходимые для исправления реестровых ошибок в сведениях о местоположении их границ

1. Сведения о характерных точках границ уточняемого земельного участка с кадастровым номером 04:08:070101:98 :

Система координат МСК-04, зона 1 **Зона №1**

Обозначение характерных точек границ	Координаты, м				Метод определения координат	Формулы, примененные для расчета средней квадратической погрешности определения координат характерных точек границ (Mt), с подставленными в такие формулы значениями и итоговые (вычисленные) значения Mt, м	Описание закрепления точки
	содержатся в Едином государственном реестре недвижимости		определены в результате выполнения комплексных кадастровых работ				
	X	Y	X	Y			
1	2	3	4	5	6	7	8
185	457644.92	1335477.71	457644.92	1335477.71	Метод спутниковых геодезических измерений (определений)	-	Долговременный межевой знак
186	457645.38	1335474.86	457645.38	1335474.86	Метод спутниковых геодезических измерений (определений)	-	Долговременный межевой знак
187	457644.48	1335472.37	457644.48	1335472.37	Метод спутниковых геодезических измерений (определений)	-	Долговременный межевой знак
188	457645.07	1335471.19	457645.07	1335471.19	Метод спутниковых геодезических измерений (определений)	-	Долговременный межевой знак
189	457650.58	1335467.88	457650.58	1335467.88	Метод спутниковых геодезических измерений (определений)	-	Долговременный межевой знак
н459У	-	-	457657.03	1335463.52	Метод спутниковых геодезических измерений (определений)	-	Долговременный межевой знак
190	457664.93	1335459.26	457665.08	1335458.73	Метод спутниковых геодезических измерений (определений)	-	Долговременный межевой знак
н414У	-	-	457669.07	1335460.49	Метод спутниковых геодезических измерений (определений)	-	Долговременный межевой знак
191	457677.32	1335465.12	457677.32	1335465.12	Метод спутниковых геодезических измерений (определений)	-	Долговременный межевой знак

1. Сведения о характерных точках границ уточняемого земельного участка с кадастровым номером 04:08:070101:98 :

Система координат МСК-04, зона 1 **Зона №1**

Обозначение характерных точек границ	Координаты, м				Метод определения координат	Формулы, примененные для расчета средней квадратической погрешности определения координат характерных точек границ (Mt), с подставленными в такие формулы значениями и итоговые (вычисленные) значения Mt, м	Описание закрепления точки
	содержатся в Едином государственном реестре недвижимости		определены в результате выполнения комплексных кадастровых работ				
	X	Y	X	Y			
1	2	3	4	5	6	7	8
192	457683.42	1335467.16	457683.42	1335467.16	Метод спутниковых геодезических измерений (определений)	-	Долговременный межевой знак
193	457689.95	1335446.44	457689.95	1335446.44	Метод спутниковых геодезических измерений (определений)	-	Долговременный межевой знак
194	457729.11	1335460.14	457729.11	1335460.14	Метод спутниковых геодезических измерений (определений)	-	Долговременный межевой знак
195	457729.87	1335460.25	457729.87	1335460.25	Метод спутниковых геодезических измерений (определений)	-	Долговременный межевой знак
196	457716.68	1335523.46	457716.68	1335523.46	Метод спутниковых геодезических измерений (определений)	-	Долговременный межевой знак
197	457710.16	1335522.27	457710.16	1335522.27	Метод спутниковых геодезических измерений (определений)	-	Долговременный межевой знак
198	457701.33	1335519.38	457701.33	1335519.38	Метод спутниковых геодезических измерений (определений)	-	Долговременный межевой знак
199	457698.42	1335518.38	457698.42	1335518.38	Метод спутниковых геодезических измерений (определений)	-	Долговременный межевой знак
200	457704.35	1335497.80	457704.35	1335497.80	Метод спутниковых геодезических измерений (определений)	-	Долговременный межевой знак
201	457688.29	1335493.12	457688.29	1335493.12	Метод спутниковых геодезических измерений (определений)	-	Долговременный межевой знак

1. Сведения о характерных точках границ уточняемого земельного участка с кадастровым номером 04:08:070101:98 :

Система координат МСК-04, зона 1 **Зона №1**

Обозначение характерных точек границ	Координаты, м				Метод определения координат	Формулы, примененные для расчета средней квадратической погрешности определения координат характерных точек границ (Mt), с подставленными в такие формулы значениями и итоговые (вычисленные) значения Mt, м	Описание закрепления точки
	содержатся в Едином государственном реестре недвижимости		определены в результате выполнения комплексных кадастровых работ				
	X	Y	X	Y			
1	2	3	4	5	6	7	8
202	457681.40	1335491.88	457681.40	1335491.88	Метод спутниковых геодезических измерений (определений)	-	Долговременный межевой знак
203	457665.61	1335486.50	457665.61	1335486.50	Метод спутниковых геодезических измерений (определений)	-	Долговременный межевой знак
204	457661.19	1335484.25	457661.19	1335484.25	Метод спутниковых геодезических измерений (определений)	-	Долговременный межевой знак
185	457644.92	1335477.71	457644.92	1335477.71	Метод спутниковых геодезических измерений (определений)	-	Долговременный межевой знак

2. Сведения о частях границ уточняемого земельного участка с кадастровым номером 04:08:070101:98 :

Обозначение части границ		Горизонтальное проложение (S), м	Описание прохождения части границ	Сведения о согласовании местоположения границ (согласовано/спорное)
от т.	до т.			
1	2	3	4	5
185	186	2.89	-	-
186	187	2.65	-	-
187	188	1.32	-	-
188	189	6.43	-	-
189	н459У	7.79	-	-
н459У	190	9.37	-	-
190	н414У	4.36	-	-
н414У	191	9.46	-	-
191	192	6.43	-	-
192	193	21.72	-	-
193	194	41.49	-	-
194	195	0.77	-	-
195	196	64.57	-	-
196	197	6.63	-	-
197	198	9.29	-	-

2. Сведения о частях границ уточняемого земельного участка с кадастровым номером 04:08:070101:98 :

Обозначение части границ		Горизонтальное проложение (S), м	Описание прохождения части границ	Сведения о согласовании местоположения границ (согласовано/спорное)
от т.	до т.			
1	2	3	4	5
198	199	3.08	-	-
199	200	21.42	-	-
200	201	16.73	-	-
201	202	7.00	-	-
202	203	16.68	-	-
203	204	4.96	-	-
204	185	17.54	-	-

3. Сведения о характеристиках уточняемого земельного участка с кадастровым номером 04:08:070101:98 :

№ п/п	Наименование характеристики	Значение характеристики
1	2	3
1.	Адрес земельного участка	-
1.1.	Сведения о местоположении земельного участка (при отсутствии адреса) в структурированном в соответствии с федеральной информационной адресной системой виде	-
1.2.	Дополнительные сведения о местоположении земельного участка	-
2.	Площадь земельного участка ± величина погрешности определения (вычисления) площади (Р ± ΔР), м2	3085 ± 19
3.	Формула, примененная для расчета предельной допустимой погрешности определения площади земельного участка, с подставленными значениями и итоговые (вычисленные) значения (ΔР), м2	ΔР=3.5*Mt*√P=3.5*0,1*√3085=19
4.	Площадь земельного участка согласно сведениям Единого государственного реестра недвижимости (Ркад), м2	3074
5.	Оценка расхождения Р и Ркад (Р - Ркад), м2	11
6.	Предельные минимальный и максимальный размеры земельного участка (Рмин и Рмакс), м2	1000 1800
7.	Кадастровый номер или иной государственный учетный номер (инвентарный) объекта недвижимости, расположенного на земельном участке	-
8.	Вид (виды) разрешенного использования	-
8.1.	Дополнительные сведения об использовании земельного участка	-
9.	Сведения о земельных участках (землях общего пользования, территории общего пользования), посредством которых обеспечивается доступ	Земли общего пользования
10.	Иные сведения	В отношении земельного участка проведены работы по исправлению реестровой ошибки местоположения границ

4. Пояснения к сведениям об уточняемом земельном участке с кадастровым номером 04:08:070101:98 :

1.	В отношении земельного участка проведены работы по исправлению реестровой ошибки местоположения границ

Сведения об уточняемых земельных участках, необходимые для исправления реестровых ошибок в сведениях о местоположении их границ

1. Сведения о характерных точках границ уточняемого земельного участка с кадастровым номером 04:08:070101:126 :

Система координат МСК-04, зона 1 **Зона №1**

Обозначение характерных точек границ	Координаты, м				Метод определения координат	Формулы, примененные для расчета средней квадратической погрешности определения координат характерных точек границ (Mt), с подставленными в такие формулы значениями и итоговые (вычисленные) значения Mt, м	Описание закрепления точки
	содержатся в Едином государственном реестре недвижимости		определены в результате выполнения комплексных кадастровых работ				
	X	Y	X	Y			
1	2	3	4	5	6	7	8
205	457769.54	1334793.62	457769.29	1334793.38	Метод спутниковых геодезических измерений (определений)	-	Столб деревянный
206	457766.36	1334796.91	457764.70	1334797.87	Метод спутниковых геодезических измерений (определений)	-	Столб деревянный
207	457740.54	1334825.27	457741.42	1334822.24	Метод спутниковых геодезических измерений (определений)	-	Столб деревянный
208	457738.57	1334827.44	457737.87	1334826.74	Метод спутниковых геодезических измерений (определений)	-	Столб деревянный
209	457732.66	1334821.49	457732.66	1334821.49	Метод спутниковых геодезических измерений (определений)	-	Столб деревянный
210	457732.53	1334815.14	457731.57	1334814.70	Метод спутниковых геодезических измерений (определений)	-	Столб деревянный
211	457732.45	1334811.50	457731.45	1334811.44	Метод спутниковых геодезических измерений (определений)	-	Столб деревянный
212	457735.90	1334804.60	457735.16	1334804.34	Метод спутниковых геодезических измерений (определений)	-	Столб деревянный
н586У	-	-	457742.62	1334795.91	Метод спутниковых геодезических измерений (определений)	-	Столб деревянный

1. Сведения о характерных точках границ уточняемого земельного участка с кадастровым номером 04:08:070101:126 :

Система координат МСК-04, зона 1 **Зона №1**

Обозначение характерных точек границ	Координаты, м				Метод определения координат	Формулы, примененные для расчета средней квадратической погрешности определения координат характерных точек границ (Mt), с подставленными в такие формулы значениями и итоговые (вычисленные) значения Mt, м	Описание закрепления точки
	содержатся в Едином государственном реестре недвижимости		определены в результате выполнения комплексных кадастровых работ				
	X	Y	X	Y			
1	2	3	4	5	6	7	8
213	457757.38	1334781.19	457756.83	1334781.19	Метод спутниковых геодезических измерений (определений)	-	Столб деревянный
214	457762.68	1334786.77	457762.51	1334787.07	Метод спутниковых геодезических измерений (определений)	-	Столб деревянный
205	457769.54	1334793.62	457769.29	1334793.38	Метод спутниковых геодезических измерений (определений)	-	Столб деревянный

2. Сведения о частях границ уточняемого земельного участка с кадастровым номером 04:08:070101:126 :

Обозначение части границ		Горизонтальное проложение (S), м	Описание прохождения части границ	Сведения о согласовании местоположения границ (согласовано/спорное)
от т.	до т.			
1	2	3	4	5
205	206	6.42	-	-
206	207	33.70	-	-
207	208	5.73	-	-
208	209	7.40	-	-
209	210	6.88	-	-
210	211	3.26	-	-
211	212	8.01	-	-
212	н586У	11.26	-	-
н586У	213	20.46	-	-
213	214	8.18	-	-
214	205	9.26	-	-

3. Сведения о характеристиках уточняемого земельного участка с кадастровым номером 04:08:070101:126 :

№ п/п	Наименование характеристики	Значение характеристики
1	2	3
1.	Адрес земельного участка	-

3. Сведения о характеристиках уточняемого земельного участка с кадастровым номером 04:08:070101:126 :

№ п/п	Наименование характеристики	Значение характеристики
1	2	3
1.1.	Сведения о местоположении земельного участка (при отсутствии адреса) в структурированном в соответствии с федеральной информационной адресной системой виде	-
1.2.	Дополнительные сведения о местоположении земельного участка	-
2.	Площадь земельного участка ± величина погрешности определения (вычисления) площади (Р ± ΔР), м2	737 ± 10
3.	Формула, примененная для расчета предельной допустимой погрешности определения площади земельного участка, с подставленными значениями и итоговые (вычисленные) значения (ΔР), м2	ΔР=3.5*Mt*√P=3.5*0,1*√737=10
4.	Площадь земельного участка согласно сведениям Единого государственного реестра недвижимости (Ркад), м2	748
5.	Оценка расхождения Р и Ркад (Р - Ркад), м2	11
6.	Предельные минимальный и максимальный размеры земельного участка (Рмин и Рмакс), м2	1000 1800
7.	Кадастровый номер или иной государственный учетный номер (инвентарный) объекта недвижимости, расположенного на земельном участке	-
8.	Вид (виды) разрешенного использования	-
8.1.	Дополнительные сведения об использовании земельного участка	-
9.	Сведения о земельных участках (землях общего пользования, территории общего пользования), посредством которых обеспечивается доступ	Земли общего пользования
10.	Иные сведения	В отношении земельного участка проведены работы по исправлению реестровой ошибки местоположения границ

4. Пояснения к сведениям об уточняемом земельном участке с кадастровым номером 04:08:070101:126 :

1.	В отношении земельного участка проведены работы по исправлению реестровой ошибки местоположения границ

Сведения об уточняемых земельных участках, необходимые для исправления реестровых ошибок в сведениях о местоположении их границ

1. Сведения о характерных точках границ уточняемого земельного участка с кадастровым номером 04:08:070101:132 :

Система координат МСК-04, зона 1 **Зона №1**

Обозначение характерных точек границ	Координаты, м				Метод определения координат	Формулы, примененные для расчета средней квадратической погрешности определения координат характерных точек границ (Mt), с подставленными в такие формулы значениями и итоговые (вычисленные) значения Mt, м	Описание закрепления точки
	содержатся в Едином государственном реестре недвижимости		определены в результате выполнения комплексных кадастровых работ				
	X	Y	X	Y			
1	2	3	4	5	6	7	8
215	457746.06	1334994.38	457744.23	1334992.52	Метод спутниковых геодезических измерений (определений)	-	Долговременный межевой знак
1384	-	-	457751.05	1334997.79	Метод спутниковых геодезических измерений (определений)	-	Долговременный межевой знак
1383	-	-	457757.79	1335002.40	Метод спутниковых геодезических измерений (определений)	-	Долговременный межевой знак
216	457811.54	1335039.16	457811.54	1335039.16	Метод спутниковых геодезических измерений (определений)	-	Долговременный межевой знак
217	457840.59	1335055.24	457840.59	1335055.24	Метод спутниковых геодезических измерений (определений)	-	Долговременный межевой знак
218	457834.01	1335071.81	457834.01	1335071.81	Метод спутниковых геодезических измерений (определений)	-	Долговременный межевой знак
219	457797.04	1335072.34	457797.04	1335072.34	Метод спутниковых геодезических измерений (определений)	-	Долговременный межевой знак
220	457793.35	1335071.12	457793.35	1335071.12	Метод спутниковых геодезических измерений (определений)	-	Долговременный межевой знак
221	457780.44	1335061.51	457780.44	1335061.51	Метод спутниковых геодезических измерений (определений)	-	Долговременный межевой знак

1. Сведения о характерных точках границ уточняемого земельного участка с кадастровым номером 04:08:070101:132 :

Система координат МСК-04, зона 1 **Зона №1**

Обозначение характерных точек границ	Координаты, м				Метод определения координат	Формулы, примененные для расчета средней квадратической погрешности определения координат характерных точек границ (Mt), с подставленными в такие формулы значениями и итоговые (вычисленные) значения Mt, м	Описание закрепления точки
	содержатся в Едином государственном реестре недвижимости		определены в результате выполнения комплексных кадастровых работ				
	X	Y	X	Y			
1	2	3	4	5	6	7	8
222	457780.82	1335053.70	457780.82	1335053.70	Метод спутниковых геодезических измерений (определений)	-	Долговременный межевой знак
223	457772.19	1335047.46	457772.19	1335047.46	Метод спутниковых геодезических измерений (определений)	-	Долговременный межевой знак
224	457747.99	1335031.07	457747.99	1335031.07	Метод спутниковых геодезических измерений (определений)	-	Долговременный межевой знак
225	457749.66	1335024.35	457749.66	1335024.35	Метод спутниковых геодезических измерений (определений)	-	Долговременный межевой знак
226	457733.66	1335012.47	457731.32	1335010.75	Метод спутниковых геодезических измерений (определений)	-	Долговременный межевой знак
215	457746.06	1334994.38	457744.23	1334992.52	Метод спутниковых геодезических измерений (определений)	-	Долговременный межевой знак

2. Сведения о частях границ уточняемого земельного участка с кадастровым номером 04:08:070101:132 :

Обозначение части границ		Горизонтальное проложение (S), м	Описание прохождения части границ	Сведения о согласовании местоположения границ (согласовано/спорное)
от т.	до т.			
1	2	3	4	5
215	1384	8.62	-	-
1384	1383	8.17	-	-
1383	216	65.12	-	-
216	217	33.20	-	-
217	218	17.83	-	-
218	219	36.97	-	-
219	220	3.89	-	-
220	221	16.09	-	-

2. Сведения о частях границ уточняемого земельного участка с кадастровым номером 04:08:070101:132 :

Обозначение части границ		Горизонтальное проложение (S), м	Описание прохождения части границ	Сведения о согласовании местоположения границ (согласовано/спорное)
от т.	до т.			
1	2	3	4	5
221	222	7.82	-	-
222	223	10.65	-	-
223	224	29.23	-	-
224	225	6.92	-	-
225	226	22.83	-	-
226	215	22.34	-	-

3. Сведения о характеристиках уточняемого земельного участка с кадастровым номером 04:08:070101:132 :

№ п/п	Наименование характеристики	Значение характеристики
1	2	3
1.	Адрес земельного участка	-
1.1.	Сведения о местоположении земельного участка (при отсутствии адреса) в структурированном в соответствии с федеральной информационной адресной системой виде	-
1.2.	Дополнительные сведения о местоположении земельного участка	-
2.	Площадь земельного участка ± величина погрешности определения (вычисления) площади (Р ± ΔР), м2	3367 ± 20
3.	Формула, примененная для расчета предельной допустимой погрешности определения площади земельного участка, с подставленными значениями и итоговые (вычисленные) значения (ΔР), м2	ΔР=3.5*Mt*√P=3.5*0,1*√3367=20
4.	Площадь земельного участка согласно сведениям Единого государственного реестра недвижимости (Ркад), м2	3305
5.	Оценка расхождения Р и Ркад (Р - Ркад), м2	62
6.	Предельные минимальный и максимальный размеры земельного участка (Рмин и Рмакс), м2	1000 1800
7.	Кадастровый номер или иной государственный учетный номер (инвентарный) объекта недвижимости, расположенного на земельном участке	-
8.	Вид (виды) разрешенного использования	-
8.1.	Дополнительные сведения об использовании земельного участка	-
9.	Сведения о земельных участках (землях общего пользования, территории общего пользования), посредством которых обеспечивается доступ	Земли общего пользования
10.	Иные сведения	В отношении земельного участка проведены работы по исправлению реестровой ошибки местоположения границ

4. Пояснения к сведениям об уточняемом земельном участке с кадастровым номером 04:08:070101:132 :

1.	В отношении земельного участка проведены работы по исправлению реестровой ошибки местоположения границ

Сведения об уточняемых земельных участках, необходимые для исправления реестровых ошибок в сведениях о местоположении их границ

1. Сведения о характерных точках границ уточняемого земельного участка с кадастровым номером 04:08:070101:165 :

Система координат МСК-04, зона 1 **Зона №1**

Обозначение характерных точек границ	Координаты, м				Метод определения координат	Формулы, примененные для расчета средней квадратической погрешности определения координат характерных точек границ (Mt), с подставленными в такие формулы значениями и итоговые (вычисленные) значения Mt, м	Описание закрепления точки
	содержатся в Едином государственном реестре недвижимости		определены в результате выполнения комплексных кадастровых работ				
	X	Y	X	Y			
1	2	3	4	5	6	7	8
227	457210.40	1335169.37	457210.40	1335169.37	Метод спутниковых геодезических измерений (определений)	-	Столб деревянный
228	457176.78	1335232.56	457176.78	1335232.56	Метод спутниковых геодезических измерений (определений)	-	Столб деревянный
229	457163.92	1335257.04	457163.92	1335257.04	Метод спутниковых геодезических измерений (определений)	-	Столб деревянный
230	457158.81	1335265.82	457158.81	1335265.82	Метод спутниковых геодезических измерений (определений)	-	Столб деревянный
231	457132.08	1335250.75	457132.08	1335250.75	Метод спутниковых геодезических измерений (определений)	-	Столб деревянный
232	457148.91	1335220.26	457148.91	1335220.26	Метод спутниковых геодезических измерений (определений)	-	Столб деревянный
н634У	-	-	457174.22	1335174.28	Метод спутниковых геодезических измерений (определений)	-	Столб деревянный
233	457183.29	1335156.02	457183.99	1335155.27	Метод спутниковых геодезических измерений (определений)	-	Столб деревянный
227	457210.40	1335169.37	457210.40	1335169.37	Метод спутниковых геодезических измерений (определений)	-	Столб деревянный

2. Сведения о частях границ уточняемого земельного участка с кадастровым номером 04:08:070101:165 :

Обозначение части границ		Горизонтальное проложение (S), м	Описание прохождения части границ	Сведения о согласовании местоположения границ (согласовано/спорное)
от т.	до т.			
1	2	3	4	5
227	228	71.58	-	-
228	229	27.65	-	-
229	230	10.16	-	-
230	231	30.69	-	-
231	232	34.83	-	-
232	н634У	52.49	-	-
н634У	233	21.37	-	-
233	227	29.94	-	-

3. Сведения о характеристиках уточняемого земельного участка с кадастровым номером 04:08:070101:165 :

№ п/п	Наименование характеристики	Значение характеристики
1	2	3
1.	Адрес земельного участка	-
1.1.	Сведения о местоположении земельного участка (при отсутствии адреса) в структурированном в соответствии с федеральной информационной адресной системой виде	-
1.2.	Дополнительные сведения о местоположении земельного участка	-
2.	Площадь земельного участка ± величина погрешности определения (вычисления) площади (Р ± ΔР), м2	3291 ± 20
3.	Формула, примененная для расчета предельной допустимой погрешности определения площади земельного участка, с подставленными значениями и итоговые (вычисленные) значения (ΔР), м2	ΔР=3.5*Mt*√P=3.5*0,1*√3291=20
4.	Площадь земельного участка согласно сведениям Единого государственного реестра недвижимости (Ркад), м2	3302
5.	Оценка расхождения Р и Ркад (Р - Ркад), м2	11
6.	Предельные минимальный и максимальный размеры земельного участка (Рмин и Рмакс), м2	1000 1800
7.	Кадастровый номер или иной государственный учетный номер (инвентарный) объекта недвижимости, расположенного на земельном участке	-
8.	Вид (виды) разрешенного использования	-
8.1.	Дополнительные сведения об использовании земельного участка	-
9.	Сведения о земельных участках (землях общего пользования, территории общего пользования), посредством которых обеспечивается доступ	Земли общего пользования
10.	Иные сведения	В отношении земельного участка проведены работы по исправлению реестровой ошибки местоположения границ

4. Пояснения к сведениям об уточняемом земельном участке с кадастровым номером 04:08:070101:165 :

1.	В отношении земельного участка проведены работы по исправлению реестровой ошибки местоположения границ

Сведения об уточняемых земельных участках, необходимые для исправления реестровых ошибок в сведениях о местоположении их границ

1. Сведения о характерных точках границ уточняемого земельного участка с кадастровым номером 04:08:070101:172 :

Система координат МСК-04, зона 1 **Зона №1**

Обозначение характерных точек границ	Координаты, м				Метод определения координат	Формулы, примененные для расчета средней квадратической погрешности определения координат характерных точек границ (Mt), с подставленными в такие формулы значениями и итоговые (вычисленные) значения Mt, м	Описание закрепления точки
	содержатся в Едином государственном реестре недвижимости		определены в результате выполнения комплексных кадастровых работ				
	X	Y	X	Y			
1	2	3	4	5	6	7	8
234	458519.63	1335859.05	458519.63	1335859.05	Метод спутниковых геодезических измерений (определений)	-	Временный межевой знак
235	458515.29	1335863.74	458515.29	1335863.74	Метод спутниковых геодезических измерений (определений)	-	Временный межевой знак
236	458510.28	1335888.39	458510.28	1335888.39	Метод спутниковых геодезических измерений (определений)	-	Временный межевой знак
237	458502.76	1335886.52	458502.76	1335886.52	Метод спутниковых геодезических измерений (определений)	-	Временный межевой знак
238	458503.59	1335883.77	458503.59	1335883.77	Метод спутниковых геодезических измерений (определений)	-	Временный межевой знак
239	458443.43	1335861.53	458442.27	1335860.73	Метод спутниковых геодезических измерений (определений)	-	Временный межевой знак
240	458449.73	1335844.91	458451.58	1335837.03	Метод спутниковых геодезических измерений (определений)	-	Временный межевой знак
241	458462.85	1335812.32	458462.43	1335812.13	Метод спутниковых геодезических измерений (определений)	-	Временный межевой знак
242	458463.54	1335812.44	458463.54	1335812.44	Метод спутниковых геодезических измерений (определений)	-	Временный межевой знак

1. Сведения о характерных точках границ уточняемого земельного участка с кадастровым номером 04:08:070101:172 :

Система координат МСК-04, зона 1 **Зона №1**

Обозначение характерных точек границ	Координаты, м				Метод определения координат	Формулы, примененные для расчета средней квадратической погрешности определения координат характерных точек границ (Mt), с подставленными в такие формулы значениями и итоговые (вычисленные) значения Mt, м	Описание закрепления точки
	содержатся в Едином государственном реестре недвижимости		определены в результате выполнения комплексных кадастровых работ				
	X	Y	X	Y			
1	2	3	4	5	6	7	8
243	458502.16	1335824.07	458502.16	1335824.07	Метод спутниковых геодезических измерений (определений)	-	Временный межевой знак
244	458529.04	1335832.25	458529.04	1335832.25	Метод спутниковых геодезических измерений (определений)	-	Временный межевой знак
245	458531.76	1335833.72	458531.76	1335833.72	Метод спутниковых геодезических измерений (определений)	-	Временный межевой знак
234	458519.63	1335859.05	458519.63	1335859.05	Метод спутниковых геодезических измерений (определений)	-	Временный межевой знак

2. Сведения о частях границ уточняемого земельного участка с кадастровым номером 04:08:070101:172 :

Обозначение части границ		Горизонтальное проложение (S), м	Описание прохождения части границ	Сведения о согласовании местоположения границ (согласовано/спорное)
от т.	до т.			
1	2	3	4	5
234	235	6.39	-	-
235	236	25.15	-	-
236	237	7.75	-	-
237	238	2.87	-	-
238	239	65.51	-	-
239	240	25.46	-	-
240	241	27.16	-	-
241	242	1.15	-	-
242	243	40.33	-	-
243	244	28.10	-	-
244	245	3.09	-	-
245	234	28.08	-	-

3. Сведения о характеристиках уточняемого земельного участка с кадастровым номером 04:08:070101:172 :

№ п/п	Наименование характеристики	Значение характеристики
1	2	3
1.	Адрес земельного участка	-
1.1.	Сведения о местоположении земельного участка (при отсутствии адреса) в структурированном в соответствии с федеральной информационной адресной системой виде	-
1.2.	Дополнительные сведения о местоположении земельного участка	-
2.	Площадь земельного участка ± величина погрешности определения (вычисления) площади (Р ± ΔР), м2	3940 ± 22
3.	Формула, примененная для расчета предельной допустимой погрешности определения площади земельного участка, с подставленными значениями и итоговые (вычисленные) значения (ΔР), м2	ΔР=3.5*Mt*√P=3.5*0,1*√3940=22
4.	Площадь земельного участка согласно сведениям Единого государственного реестра недвижимости (Ркад), м2	3897
5.	Оценка расхождения Р и Ркад (Р - Ркад), м2	43
6.	Предельные минимальный и максимальный размеры земельного участка (Рмин и Рмакс), м2	1000 1800
7.	Кадастровый номер или иной государственный учетный номер (инвентарный) объекта недвижимости, расположенного на земельном участке	-
8.	Вид (виды) разрешенного использования	-
8.1.	Дополнительные сведения об использовании земельного участка	-
9.	Сведения о земельных участках (землях общего пользования, территории общего пользования), посредством которых обеспечивается доступ	Земли общего пользования
10.	Иные сведения	В отношении земельного участка проведены работы по исправлению реестровой ошибки местоположения границ

4. Пояснения к сведениям об уточняемом земельном участке с кадастровым номером 04:08:070101:172 :

1.	В отношении земельного участка проведены работы по исправлению реестровой ошибки местоположения границ

Сведения об уточняемых земельных участках, необходимые для исправления реестровых ошибок в сведениях о местоположении их границ

1. Сведения о характерных точках границ уточняемого земельного участка с кадастровым номером 04:08:070101:186 :

Система координат МСК-04, зона 1 **Зона №1**

Обозначение характерных точек границ	Координаты, м				Метод определения координат	Формулы, примененные для расчета средней квадратической погрешности определения координат характерных точек границ (Mt), с подставленными в такие формулы значениями и итоговые (вычисленные) значения Mt, м	Описание закрепления точки
	содержатся в Едином государственном реестре недвижимости		определены в результате выполнения комплексных кадастровых работ				
	X	Y	X	Y			
1	2	3	4	5	6	7	8
246	457354.35	1334947.64	457354.92	1334946.48	Метод спутниковых геодезических измерений (определений)	-	Долговременный межевой знак
247	457381.36	1334960.73	457381.58	1334960.60	Метод спутниковых геодезических измерений (определений)	-	Долговременный межевой знак
248	457352.81	1335008.08	457352.81	1335008.08	Метод спутниковых геодезических измерений (определений)	-	Долговременный межевой знак
н693У	-	-	457341.71	1334997.20	Метод спутниковых геодезических измерений (определений)	-	Долговременный межевой знак
249	457315.71	1334967.92	457315.71	1334967.92	Метод спутниковых геодезических измерений (определений)	-	Долговременный межевой знак
250	457316.05	1334964.00	457316.05	1334964.00	Метод спутниковых геодезических измерений (определений)	-	Долговременный межевой знак
251	457321.11	1334955.53	457321.11	1334955.53	Метод спутниковых геодезических измерений (определений)	-	Долговременный межевой знак
252	457324.27	1334957.27	457324.27	1334957.27	Метод спутниковых геодезических измерений (определений)	-	Долговременный межевой знак
253	457342.45	1334967.99	457342.45	1334967.99	Метод спутниковых геодезических измерений (определений)	-	Долговременный межевой знак

1. Сведения о характерных точках границ уточняемого земельного участка с кадастровым номером 04:08:070101:186 :

Система координат МСК-04, зона 1 **Зона №1**

Обозначение характерных точек границ	Координаты, м				Метод определения координат	Формулы, примененные для расчета средней квадратической погрешности определения координат характерных точек границ (Mt), с подставленными в такие формулы значениями и итоговые (вычисленные) значения Mt, м	Описание закрепления точки
	содержатся в Едином государственном реестре недвижимости		определены в результате выполнения комплексных кадастровых работ				
	X	Y	X	Y			
1	2	3	4	5	6	7	8
254	457347.36	1334959.71	457347.36	1334959.71	Метод спутниковых геодезических измерений (определений)	-	Долговременный межевой знак
246	457354.35	1334947.64	457354.92	1334946.48	Метод спутниковых геодезических измерений (определений)	-	Долговременный межевой знак

2. Сведения о частях границ уточняемого земельного участка с кадастровым номером 04:08:070101:186 :

Обозначение части границ		Горизонтальное проложение (S), м	Описание прохождения части границ	Сведения о согласовании местоположения границ (согласовано/спорное)
от т.	до т.			
1	2	3	4	5
246	247	30.17	-	-
247	248	55.52	-	-
248	н693У	15.54	-	-
н693У	249	39.16	-	-
249	250	3.93	-	-
250	251	9.87	-	-
251	252	3.61	-	-
252	253	21.11	-	-
253	254	9.63	-	-
254	246	15.24	-	-

3. Сведения о характеристиках уточняемого земельного участка с кадастровым номером 04:08:070101:186 :

№ п/п	Наименование характеристики	Значение характеристики
1	2	3
1.	Адрес земельного участка	-
1.1.	Сведения о местоположении земельного участка (при отсутствии адреса) в структурированном в соответствии с федеральной информационной адресной системой виде	-
1.2.	Дополнительные сведения о местоположении земельного участка	-
2.	Площадь земельного участка ± величина погрешности определения (вычисления) площади (P ± ΔP), м2	1928 ± 15

3. Сведения о характеристиках уточняемого земельного участка с кадастровым номером 04:08:070101:186 :

№ п/п	Наименование характеристики	Значение характеристики
1	2	3
3.	Формула, примененная для расчета предельной допустимой погрешности определения площади земельного участка, с подставленными значениями и итоговые (вычисленные) значения (ΔР), м2	ΔР=3.5*Mt*√P=3.5*0,1*√1928=15
4.	Площадь земельного участка согласно сведениям Единого государственного реестра недвижимости (Ркад), м2	1881
5.	Оценка расхождения Р и Ркад (Р - Ркад), м2	47
6.	Предельные минимальный и максимальный размеры земельного участка (Рмин и Рмакс), м2	1000 1800
7.	Кадастровый номер или иной государственный учетный номер (инвентарный) объекта недвижимости, расположенного на земельном участке	-
8.	Вид (виды) разрешенного использования	-
8.1.	Дополнительные сведения об использовании земельного участка	-
9.	Сведения о земельных участках (землях общего пользования, территории общего пользования), посредством которых обеспечивается доступ	Земли общего пользования
10.	Иные сведения	В отношении земельного участка проведены работы по исправлению реестровой ошибки местоположения границ

4. Пояснения к сведениям об уточняемом земельном участке с кадастровым номером 04:08:070101:186 :

1.	В отношении земельного участка проведены работы по исправлению реестровой ошибки местоположения границ

Сведения об уточняемых земельных участках, необходимые для исправления реестровых ошибок в сведениях о местоположении их границ

1. Сведения о характерных точках границ уточняемого земельного участка с кадастровым номером 04:08:070101:192 :

Система координат МСК-04, зона 1 **Зона №1**

Обозначение характерных точек границ	Координаты, м				Метод определения координат	Формулы, примененные для расчета средней квадратической погрешности определения координат характерных точек границ (Mt), с подставленными в такие формулы значениями и итоговые (вычисленные) значения Mt, м	Описание закрепления точки
	содержатся в Едином государственном реестре недвижимости		определены в результате выполнения комплексных кадастровых работ				
	X	Y	X	Y			
1	2	3	4	5	6	7	8
255	458090.36	1335369.19	458090.36	1335369.19	Метод спутниковых геодезических измерений (определений)	-	Долговременный межевой знак
256	458081.71	1335360.41	458081.71	1335360.41	Метод спутниковых геодезических измерений (определений)	-	Долговременный межевой знак
н700У	-	-	458073.10	1335353.32	Метод спутниковых геодезических измерений (определений)	-	Долговременный межевой знак
257	458066.44	1335349.23	458065.73	1335348.47	Метод спутниковых геодезических измерений (определений)	-	Долговременный межевой знак
258	458044.95	1335325.67	458044.95	1335325.67	Метод спутниковых геодезических измерений (определений)	-	Долговременный межевой знак
259	458076.47	1335286.64	458076.91	1335285.92	Метод спутниковых геодезических измерений (определений)	-	Долговременный межевой знак
260	458083.02	1335292.10	458083.81	1335291.04	Метод спутниковых геодезических измерений (определений)	-	Долговременный межевой знак
261	458097.86	1335308.01	458092.76	1335298.34	Метод спутниковых геодезических измерений (определений)	-	Долговременный межевой знак
н701У	-	-	458099.51	1335308.79	Метод спутниковых геодезических измерений (определений)	0.10	Долговременный межевой знак

1. Сведения о характерных точках границ уточняемого земельного участка с кадастровым номером 04:08:070101:192 :

Система координат МСК-04, зона 1 **Зона №1**

Обозначение характерных точек границ	Координаты, м				Метод определения координат	Формулы, примененные для расчета средней квадратической погрешности определения координат характерных точек границ (Mt), с подставленными в такие формулы значениями и итоговые (вычисленные) значения Mt, м	Описание закрепления точки
	содержатся в Едином государственном реестре недвижимости		определены в результате выполнения комплексных кадастровых работ				
	X	Y	X	Y			
1	2	3	4	5	6	7	8
262	458103.23	1335323.74	458102.64	1335317.25	Метод спутниковых геодезических измерений (определений)	-	Долговременный межевой знак
н702У	-	-	458108.16	1335325.39	Метод спутниковых геодезических измерений (определений)	0.10	Долговременный межевой знак
263	458111.06	1335337.52	458109.97	1335329.62	Метод спутниковых геодезических измерений (определений)	-	Долговременный межевой знак
264	458109.72	1335338.79	458118.55	1335342.07	Метод спутниковых геодезических измерений (определений)	-	Долговременный межевой знак
265	458116.17	1335349.13	458115.25	1335348.27	Метод спутниковых геодезических измерений (определений)	-	Долговременный межевой знак
266	458112.83	1335354.26	458114.10	1335349.43	Метод спутниковых геодезических измерений (определений)	-	Долговременный межевой знак
267	458110.60	1335356.28	458120.37	1335355.30	Метод спутниковых геодезических измерений (определений)	-	Долговременный межевой знак
268	458116.65	1335363.01	-	-	-	0.1	Долговременный межевой знак
269	458103.89	1335377.70	458103.89	1335377.70	Метод спутниковых геодезических измерений (определений)	-	Долговременный межевой знак
255	458090.36	1335369.19	458090.36	1335369.19	Метод спутниковых геодезических измерений (определений)	-	Долговременный межевой знак

2. Сведения о частях границ уточняемого земельного участка с кадастровым номером 04:08:070101:192 :

Обозначение части границ		Горизонтальное проложение (S), м	Описание прохождения части границ	Сведения о согласовании местоположения границ (согласовано/спорное)
от т.	до т.			
1	2	3	4	5
255	256	12.33	-	-
256	н700У	11.15	-	-
н700У	257	8.82	-	-
257	258	30.85	-	-
258	259	51.00	-	-
259	260	8.59	-	-
260	261	11.55	-	-
261	н701У	12.44	-	-
н701У	262	9.02	-	-
262	н702У	9.84	-	-
н702У	263	4.60	-	-
263	264	15.12	-	-
264	265	7.02	-	-
265	266	1.63	-	-
266	267	8.59	-	-
267	269	27.81	-	-
269	255	15.98	-	-

3. Сведения о характеристиках уточняемого земельного участка с кадастровым номером 04:08:070101:192 :

№ п/п	Наименование характеристики	Значение характеристики
1	2	3
1.	Адрес земельного участка	-
1.1.	Сведения о местоположении земельного участка (при отсутствии адреса) в структурированном в соответствии с федеральной информационной адресной системой виде	-
1.2.	Дополнительные сведения о местоположении земельного участка	-
2.	Площадь земельного участка ± величина погрешности определения (вычисления) площади (Р ± ΔР), м2	3564 ± 21
3.	Формула, примененная для расчета предельной допустимой погрешности определения площади земельного участка, с подставленными значениями и итоговые (вычисленные) значения (ΔР), м2	ΔР=3.5*Mt*√P=3.5*0,1*√3564=21
4.	Площадь земельного участка согласно сведениям Единого государственного реестра недвижимости (Ркад), м2	3346
5.	Оценка расхождения Р и Ркад (Р - Ркад), м2	218
6.	Предельные минимальный и максимальный размеры земельного участка (Рмин и Рмакс), м2	1000 1800
7.	Кадастровый номер или иной государственный учетный номер (инвентарный) объекта недвижимости, расположенного на земельном участке	-
8.	Вид (виды) разрешенного использования	-
8.1.	Дополнительные сведения об использовании земельного участка	-

3. Сведения о характеристиках уточняемого земельного участка с кадастровым номером 04:08:070101:192 :

№ п/п	Наименование характеристики	Значение характеристики
1	2	3
9.	Сведения о земельных участках (землях общего пользования, территории общего пользования), посредством которых обеспечивается доступ	Земли общего пользования
10.	Иные сведения	В отношении земельного участка проведены работы по исправлению реестровой ошибки местоположения границ

4. Пояснения к сведениям об уточняемом земельном участке с кадастровым номером 04:08:070101:192 :

1.	В отношении земельного участка проведены работы по исправлению реестровой ошибки местоположения границ

Сведения об уточняемых земельных участках, необходимые для исправления реестровых ошибок в сведениях о местоположении их границ

1. Сведения о характерных точках границ уточняемого земельного участка с кадастровым номером 04:08:070101:193 :

Система координат МСК-04, зона 1 **Зона №1**

Обозначение характерных точек границ	Координаты, м				Метод определения координат	Формулы, примененные для расчета средней квадратической погрешности определения координат характерных точек границ (Mt), с подставленными в такие формулы значениями и итоговые (вычисленные) значения Mt, м	Описание закрепления точки
	содержатся в Едином государственном реестре недвижимости		определены в результате выполнения комплексных кадастровых работ				
	X	Y	X	Y			
1	2	3	4	5	6	7	8
270	458083.04	1334669.95	458083.21	1334669.77	Метод спутниковых геодезических измерений (определений)	-	-
271	458082.50	1334670.43	458082.50	1334670.43	Метод спутниковых геодезических измерений (определений)	-	-
272	458079.28	1334673.73	458079.28	1334673.73	Метод спутниковых геодезических измерений (определений)	-	-
273	458054.14	1334700.78	458054.35	1334700.95	Метод спутниковых геодезических измерений (определений)	-	-
н703У	-	-	458045.72	1334692.88	Метод спутниковых геодезических измерений (определений)	-	-
н704У	-	-	458031.09	1334680.27	Метод спутниковых геодезических измерений (определений)	-	-
274	458011.98	1334662.37	458011.26	1334661.79	Метод спутниковых геодезических измерений (определений)	-	-
н705У	-	-	458040.76	1334630.13	Метод спутниковых геодезических измерений (определений)	-	-
275	458041.63	1334630.18	458041.98	1334628.84	Метод спутниковых геодезических измерений (определений)	-	-

1. Сведения о характерных точках границ уточняемого земельного участка с кадастровым номером 04:08:070101:193 :

Система координат МСК-04, зона 1 **Зона №1**

Обозначение характерных точек границ	Координаты, м				Метод определения координат	Формулы, примененные для расчета средней квадратической погрешности определения координат характерных точек границ (Mt), с подставленными в такие формулы значениями и итоговые (вычисленные) значения Mt, м	Описание закрепления точки
	содержатся в Едином государственном реестре недвижимости		определены в результате выполнения комплексных кадастровых работ				
	X	Y	X	Y			
1	2	3	4	5	6	7	8
н706У	-	-	458044.26	1334630.89	Метод спутниковых геодезических измерений (определений)	-	-
н707У	-	-	458043.60	1334631.56	Метод спутниковых геодезических измерений (определений)	-	-
н708У	-	-	458058.11	1334644.77	Метод спутниковых геодезических измерений (определений)	0.10	-
270	458083.04	1334669.95	458083.21	1334669.77	Метод спутниковых геодезических измерений (определений)	-	-

2. Сведения о частях границ уточняемого земельного участка с кадастровым номером 04:08:070101:193 :

Обозначение части границ		Горизонтальное проложение (S), м	Описание прохождения части границ	Сведения о согласовании местоположения границ (согласовано/спорное)
от т.	до т.			
1	2	3	4	5
270	271	0.97	-	-
271	272	4.61	-	-
272	273	36.91	-	-
273	н703У	11.82	-	-
н703У	н704У	19.31	-	-
н704У	274	27.11	-	-
274	н705У	43.27	-	-
н705У	275	1.78	-	-
275	н706У	3.07	-	-
н706У	н707У	0.94	-	-
н707У	н708У	19.62	-	-
н708У	270	35.43	-	-

3. Сведения о характеристиках уточняемого земельного участка с кадастровым номером 04:08:070101:193 :

№ п/п	Наименование характеристики	Значение характеристики
1	2	3
1.	Адрес земельного участка	-
1.1.	Сведения о местоположении земельного участка (при отсутствии адреса) в структурированном в соответствии с федеральной информационной адресной системой виде	-
1.2.	Дополнительные сведения о местоположении земельного участка	-
2.	Площадь земельного участка ± величина погрешности определения (вычисления) площади (Р ± ΔР), м2	2540 ± 18
3.	Формула, примененная для расчета предельной допустимой погрешности определения площади земельного участка, с подставленными значениями и итоговые (вычисленные) значения (ΔР), м2	ΔР=3.5*Mt*√P=3.5*0,1*√2540=18
4.	Площадь земельного участка согласно сведениям Единого государственного реестра недвижимости (Ркад), м2	2458
5.	Оценка расхождения Р и Ркад (Р - Ркад), м2	82
6.	Предельные минимальный и максимальный размеры земельного участка (Рмин и Рмакс), м2	1000 1800
7.	Кадастровый номер или иной государственный учетный номер (инвентарный) объекта недвижимости, расположенного на земельном участке	-
8.	Вид (виды) разрешенного использования	-
8.1.	Дополнительные сведения об использовании земельного участка	-
9.	Сведения о земельных участках (землях общего пользования, территории общего пользования), посредством которых обеспечивается доступ	Земли общего пользования
10.	Иные сведения	В отношении земельного участка проведены работы по исправлению реестровой ошибки местоположения границ

4. Пояснения к сведениям об уточняемом земельном участке с кадастровым номером 04:08:070101:193 :

1.	В отношении земельного участка проведены работы по исправлению реестровой ошибки местоположения границ

Сведения об уточняемых земельных участках, необходимые для исправления реестровых ошибок в сведениях о местоположении их границ

1. Сведения о характерных точках границ уточняемого земельного участка с кадастровым номером 04:08:070101:195 :

Система координат МСК-04, зона 1 **Зона №1**

Обозначение характерных точек границ	Координаты, м				Метод определения координат	Формулы, примененные для расчета средней квадратической погрешности определения координат характерных точек границ (Mt), с подставленными в такие формулы значениями и итоговые (вычисленные) значения Mt, м	Описание закрепления точки
	содержатся в Едином государственном реестре недвижимости		определены в результате выполнения комплексных кадастровых работ				
	X	Y	X	Y			
1	2	3	4	5	6	7	8
276	457652.27	1334872.74	457649.19	1334874.99	Метод спутниковых геодезических измерений (определений)	-	-
277	457653.29	1334871.56	457653.29	1334871.56	Метод спутниковых геодезических измерений (определений)	-	-
278	457689.87	1334836.35	457689.87	1334836.35	Метод спутниковых геодезических измерений (определений)	-	-
279	457699.48	1334848.08	457699.48	1334848.08	Метод спутниковых геодезических измерений (определений)	-	-
280	457692.44	1334854.50	457692.44	1334854.50	Метод спутниковых геодезических измерений (определений)	-	-
281	457689.88	1334858.64	457689.88	1334858.64	Метод спутниковых геодезических измерений (определений)	-	-
282	457673.10	1334873.94	457673.10	1334873.94	Метод спутниковых геодезических измерений (определений)	-	-
283	457667.07	1334879.35	457667.07	1334879.35	Метод спутниковых геодезических измерений (определений)	-	-
284	457663.73	1334883.77	457663.73	1334883.77	Метод спутниковых геодезических измерений (определений)	-	-

1. Сведения о характерных точках границ уточняемого земельного участка с кадастровым номером 04:08:070101:195 :

Система координат МСК-04, зона 1 **Зона №1**

Обозначение характерных точек границ	Координаты, м				Метод определения координат	Формулы, примененные для расчета средней квадратической погрешности определения координат характерных точек границ (Mt), с подставленными в такие формулы значениями и итоговые (вычисленные) значения Mt, м	Описание закрепления точки
	содержатся в Едином государственном реестре недвижимости		определены в результате выполнения комплексных кадастровых работ				
	X	Y	X	Y			
1	2	3	4	5	6	7	8
285	-	-	457662.44	1334884.74	Метод спутниковых геодезических измерений (определений)	-	-
285	457662.44	1334884.74	457659.76	1334887.28	Метод спутниковых геодезических измерений (определений)	-	-
276	457652.27	1334872.74	457649.19	1334874.99	Метод спутниковых геодезических измерений (определений)	-	-

2. Сведения о частях границ уточняемого земельного участка с кадастровым номером 04:08:070101:195 :

Обозначение части границ		Горизонтальное проложение (S), м	Описание прохождения части границ	Сведения о согласовании местоположения границ (согласовано/спорное)
от т.	до т.			
1	2	3	4	5
276	277	5.35	-	-
277	278	50.77	-	-
278	279	15.16	-	-
279	280	9.53	-	-
280	281	4.87	-	-
281	282	22.71	-	-
282	283	8.10	-	-
283	284	5.54	-	-
284	285	1.61	-	-
285	285	3.69	-	-
285	276	16.21	-	-

3. Сведения о характеристиках уточняемого земельного участка с кадастровым номером 04:08:070101:195 :

№ п/п	Наименование характеристики	Значение характеристики
1	2	3
1.	Адрес земельного участка	-

3. Сведения о характеристиках уточняемого земельного участка с кадастровым номером 04:08:070101:195 :

№ п/п	Наименование характеристики	Значение характеристики
1	2	3
1.1.	Сведения о местоположении земельного участка (при отсутствии адреса) в структурированном в соответствии с федеральной информационной адресной системой виде	-
1.2.	Дополнительные сведения о местоположении земельного участка	-
2.	Площадь земельного участка ± величина погрешности определения (вычисления) площади (Р ± ΔР), м2	870 ± 10
3.	Формула, примененная для расчета предельной допустимой погрешности определения площади земельного участка, с подставленными значениями и итоговые (вычисленные) значения (ΔР), м2	ΔР=3.5*Mt*√P=3.5*0,1*√870=10
4.	Площадь земельного участка согласно сведениям Единого государственного реестра недвижимости (Ркад), м2	810
5.	Оценка расхождения Р и Ркад (Р - Ркад), м2	60
6.	Предельные минимальный и максимальный размеры земельного участка (Рмин и Рмакс), м2	1000 1800
7.	Кадастровый номер или иной государственный учетный номер (инвентарный) объекта недвижимости, расположенного на земельном участке	-
8.	Вид (виды) разрешенного использования	-
8.1.	Дополнительные сведения об использовании земельного участка	-
9.	Сведения о земельных участках (землях общего пользования, территории общего пользования), посредством которых обеспечивается доступ	Земли общего пользования
10.	Иные сведения	В отношении земельного участка проведены работы по исправлению реестровой ошибки местоположения границ

4. Пояснения к сведениям об уточняемом земельном участке с кадастровым номером 04:08:070101:195 :

1.	В отношении земельного участка проведены работы по исправлению реестровой ошибки местоположения границ

Сведения об уточняемых земельных участках, необходимые для исправления реестровых ошибок в сведениях о местоположении их границ

1. Сведения о характерных точках границ уточняемого земельного участка с кадастровым номером 04:08:070101:196 :

Система координат МСК-04, зона 1 **Зона №1**

Обозначение характерных точек границ	Координаты, м				Метод определения координат	Формулы, примененные для расчета средней квадратической погрешности определения координат характерных точек границ (Mt), с подставленными в такие формулы значениями и итоговые (вычисленные) значения Mt, м	Описание закрепления точки
	содержатся в Едином государственном реестре недвижимости		определены в результате выполнения комплексных кадастровых работ				
	X	Y	X	Y			
1	2	3	4	5	6	7	8
286	457962.63	1335722.59	457962.63	1335722.59	Метод спутниковых геодезических измерений (определений)	-	-
287	458017.83	1335730.26	458017.83	1335730.26	Метод спутниковых геодезических измерений (определений)	-	-
288	458017.67	1335735.61	458017.67	1335735.61	Метод спутниковых геодезических измерений (определений)	-	-
289	458012.88	1335735.34	458012.88	1335735.34	Метод спутниковых геодезических измерений (определений)	-	-
290	458012.02	1335741.40	458012.02	1335741.40	Метод спутниковых геодезических измерений (определений)	-	-
291	458016.10	1335742.39	458016.10	1335742.39	Метод спутниковых геодезических измерений (определений)	-	-
292	458019.20	1335740.16	458019.20	1335740.16	Метод спутниковых геодезических измерений (определений)	-	-
293	458028.11	1335740.16	458028.11	1335740.16	Метод спутниковых геодезических измерений (определений)	-	-
294	458028.11	1335750.43	458028.11	1335750.43	Метод спутниковых геодезических измерений (определений)	-	-

1. Сведения о характерных точках границ уточняемого земельного участка с кадастровым номером 04:08:070101:196 :

Система координат МСК-04, зона 1 **Зона №1**

Обозначение характерных точек границ	Координаты, м				Метод определения координат	Формулы, примененные для расчета средней квадратической погрешности определения координат характерных точек границ (Mt), с подставленными в такие формулы значениями и итоговые (вычисленные) значения Mt, м	Описание закрепления точки
	содержатся в Едином государственном реестре недвижимости		определены в результате выполнения комплексных кадастровых работ				
	X	Y	X	Y			
1	2	3	4	5	6	7	8
295	458023.77	1335752.17	458023.77	1335752.17	Метод спутниковых геодезических измерений (определений)	-	-
296	458023.28	1335757.24	458023.28	1335757.24	Метод спутниковых геодезических измерений (определений)	-	-
297	458029.30	1335758.20	458029.30	1335758.20	Метод спутниковых геодезических измерений (определений)	-	-
298	458033.14	1335761.91	458033.14	1335761.91	Метод спутниковых геодезических измерений (определений)	-	-
н709У	-	-	458032.81	1335765.13	Метод спутниковых геодезических измерений (определений)	-	-
299	458030.09	1335772.96	458031.08	1335773.03	Метод спутниковых геодезических измерений (определений)	-	-
300	458026.86	1335772.34	458027.72	1335773.17	Метод спутниковых геодезических измерений (определений)	-	-
301	458026.49	1335780.14	458027.29	1335779.99	Метод спутниковых геодезических измерений (определений)	-	-
302	458023.42	1335782.27	458024.08	1335782.18	Метод спутниковых геодезических измерений (определений)	-	-
303	458024.27	1335801.55	458025.29	1335802.18	Метод спутниковых геодезических измерений (определений)	-	-

1. Сведения о характерных точках границ уточняемого земельного участка с кадастровым номером 04:08:070101:196 :

Система координат МСК-04, зона 1 **Зона №1**

Обозначение характерных точек границ	Координаты, м				Метод определения координат	Формулы, примененные для расчета средней квадратической погрешности определения координат характерных точек границ (Mt), с подставленными в такие формулы значениями и итоговые (вычисленные) значения Mt, м	Описание закрепления точки
	содержатся в Едином государственном реестре недвижимости		определены в результате выполнения комплексных кадастровых работ				
	X	Y	X	Y			
1	2	3	4	5	6	7	8
304	457975.18	1335801.10	-	-	-	1	-
304	-	-	457975.18	1335801.10	Метод спутниковых геодезических измерений (определений)	-	-
305	457961.52	1335800.91	457961.52	1335800.91	Метод спутниковых геодезических измерений (определений)	-	-
306	457949.34	1335799.68	457949.34	1335799.68	Метод спутниковых геодезических измерений (определений)	-	-
307	457951.74	1335777.91	457951.74	1335777.91	Метод спутниковых геодезических измерений (определений)	-	-
308	457956.21	1335770.32	457956.21	1335770.32	Метод спутниковых геодезических измерений (определений)	-	-
309	457961.04	1335740.99	457961.04	1335740.99	Метод спутниковых геодезических измерений (определений)	-	-
286	457962.63	1335722.59	457962.63	1335722.59	Метод спутниковых геодезических измерений (определений)	-	-

2. Сведения о частях границ уточняемого земельного участка с кадастровым номером 04:08:070101:196 :

Обозначение части границ		Горизонтальное проложение (S), м	Описание прохождения части границ	Сведения о согласовании местоположения границ (согласовано/спорное)
от т.	до т.			
1	2	3	4	5
286	287	55.73	-	-
287	288	5.35	-	-
288	289	4.80	-	-
289	290	6.12	-	-

2. Сведения о частях границ уточняемого земельного участка с кадастровым номером 04:08:070101:196 :

Обозначение части границ		Горизонтальное проложение (S), м	Описание прохождения части границ	Сведения о согласовании местоположения границ (согласовано/спорное)
от т.	до т.			
1	2	3	4	5
290	291	4.20	-	-
291	292	3.82	-	-
292	293	8.91	-	-
293	294	10.27	-	-
294	295	4.68	-	-
295	296	5.09	-	-
296	297	6.10	-	-
297	298	5.34	-	-
298	н709У	3.24	-	-
н709У	299	8.09	-	-
299	300	3.36	-	-
300	301	6.83	-	-
301	302	3.89	-	-
302	303	20.04	-	-
303	304	50.12	-	-
304	305	13.66	-	-
305	306	12.24	-	-
306	307	21.90	-	-
307	308	8.81	-	-
308	309	29.73	-	-
309	286	18.47	-	-

3. Сведения о характеристиках уточняемого земельного участка с кадастровым номером 04:08:070101:196 :

№ п/п	Наименование характеристики	Значение характеристики
1	2	3
1.	Адрес земельного участка	-
1.1.	Сведения о местоположении земельного участка (при отсутствии адреса) в структурированном в соответствии с федеральной информационной адресной системой виде	-
1.2.	Дополнительные сведения о местоположении земельного участка	-
2.	Площадь земельного участка ± величина погрешности определения (вычисления) площади (Р ± ΔР), м2	5163 ± 25
3.	Формула, примененная для расчета предельной допустимой погрешности определения площади земельного участка, с подставленными значениями и итоговые (вычисленные) значения (ΔР), м2	ΔР=3.5*Mt*√P=3.5*0,1*√5163=25
4.	Площадь земельного участка согласно сведениям Единого государственного реестра недвижимости (Ркад), м2	5115
5.	Оценка расхождения Р и Ркад (Р - Ркад), м2	48
6.	Предельные минимальный и максимальный размеры земельного участка (Рмин и Рмакс), м2	1000 1800

3. Сведения о характеристиках уточняемого земельного участка с кадастровым номером 04:08:070101:196 :

№ п/п	Наименование характеристики	Значение характеристики
1	2	3
7.	Кадастровый номер или иной государственный учетный номер (инвентарный) объекта недвижимости, расположенного на земельном участке	-
8.	Вид (виды) разрешенного использования	-
8.1.	Дополнительные сведения об использовании земельного участка	-
9.	Сведения о земельных участках (землях общего пользования, территории общего пользования), посредством которых обеспечивается доступ	Земли общего пользования
10.	Иные сведения	В отношении земельного участка проведены работы по исправлению реестровой ошибки местоположения границ

4. Пояснения к сведениям об уточняемом земельном участке с кадастровым номером 04:08:070101:196 :

1.	В отношении земельного участка проведены работы по исправлению реестровой ошибки местоположения границ

Сведения об уточняемых земельных участках, необходимые для исправления реестровых ошибок в сведениях о местоположении их границ

1. Сведения о характерных точках границ уточняемого земельного участка с кадастровым номером 04:08:070101:197 :

Система координат МСК-04, зона 1 **Зона №1**

Обозначение характерных точек границ	Координаты, м				Метод определения координат	Формулы, примененные для расчета средней квадратической погрешности определения координат характерных точек границ (Mt), с подставленными в такие формулы значениями и итоговые (вычисленные) значения Mt, м	Описание закрепления точки
	содержатся в Едином государственном реестре недвижимости		определены в результате выполнения комплексных кадастровых работ				
	X	Y	X	Y			
1	2	3	4	5	6	7	8
310	457334.97	1334869.46	457332.90	1334868.56	Метод спутниковых геодезических измерений (определений)	-	-
н710У	-	-	457333.65	1334873.41	Метод спутниковых геодезических измерений (определений)	-	-
311	457323.07	1334887.32	457324.59	1334886.91	Метод спутниковых геодезических измерений (определений)	-	-
312	457307.16	1334876.79	457306.95	1334876.67	Метод спутниковых геодезических измерений (определений)	-	-
313	457312.44	1334869.12	457312.03	1334869.00	Метод спутниковых геодезических измерений (определений)	-	-
н711У	-	-	457316.87	1334861.13	Метод спутниковых геодезических измерений (определений)	-	-
314	457319.02	1334859.13	457319.81	1334858.52	Метод спутниковых геодезических измерений (определений)	-	-
н712У	-	-	457323.57	1334860.97	Метод спутниковых геодезических измерений (определений)	-	-
310	457334.97	1334869.46	457332.90	1334868.56	Метод спутниковых геодезических измерений (определений)	-	-

2. Сведения о частях границ уточняемого земельного участка с кадастровым номером 04:08:070101:197 :

Обозначение части границ		Горизонтальное проложение (S), м	Описание прохождения части границ	Сведения о согласовании местоположения границ (согласовано/спорное)
от т.	до т.			
1	2	3	4	5
310	н710У	4.91	-	-
н710У	311	16.26	-	-
311	312	20.40	-	-
312	313	9.20	-	-
313	н711У	9.24	-	-
н711У	314	3.93	-	-
314	н712У	4.49	-	-
н712У	310	12.03	-	-

3. Сведения о характеристиках уточняемого земельного участка с кадастровым номером 04:08:070101:197 :

№ п/п	Наименование характеристики	Значение характеристики
1	2	3
1.	Адрес земельного участка	-
1.1.	Сведения о местоположении земельного участка (при отсутствии адреса) в структурированном в соответствии с федеральной информационной адресной системой виде	-
1.2.	Дополнительные сведения о местоположении земельного участка	-
2.	Площадь земельного участка ± величина погрешности определения (вычисления) площади (Р ± ΔР), м2	426 ± 7
3.	Формула, примененная для расчета предельной допустимой погрешности определения площади земельного участка, с подставленными значениями и итоговые (вычисленные) значения (ΔР), м2	ΔР=3.5*Mt*√P=3.5*0,1*√426=7
4.	Площадь земельного участка согласно сведениям Единого государственного реестра недвижимости (Ркад), м2	406
5.	Оценка расхождения Р и Ркад (Р - Ркад), м2	20
6.	Предельные минимальный и максимальный размеры земельного участка (Рмин и Рмакс), м2	- -
7.	Кадастровый номер или иной государственный учетный номер (инвентарный) объекта недвижимости, расположенного на земельном участке	-
8.	Вид (виды) разрешенного использования	-
8.1.	Дополнительные сведения об использовании земельного участка	-
9.	Сведения о земельных участках (землях общего пользования, территории общего пользования), посредством которых обеспечивается доступ	Земли общего пользования
10.	Иные сведения	В отношении земельного участка проведены работы по исправлению реестровой ошибки местоположения границ Земельный участок имеет разрешенное использование - для размещения здания магазина. Для данного вида разрешенного использования, предельные размеры не установлены.

4. Пояснения к сведениям об уточняемом земельном участке с кадастровым номером 04:08:070101:197 :	
1.	В отношении земельного участка проведены работы по исправлению реестровой ошибки местоположения границ.

Сведения об уточняемых земельных участках, необходимые для исправления реестровых ошибок в сведениях о местоположении их границ

1. Сведения о характерных точках границ уточняемого земельного участка с кадастровым номером 04:08:070101:205 :

Система координат МСК-04, зона 1 **Зона №1**

Обозначение характерных точек границ	Координаты, м				Метод определения координат	Формулы, примененные для расчета средней квадратической погрешности определения координат характерных точек границ (Mt), с подставленными в такие формулы значениями и итоговые (вычисленные) значения Mt, м	Описание закрепления точки
	содержатся в Едином государственном реестре недвижимости		определены в результате выполнения комплексных кадастровых работ				
	X	Y	X	Y			
1	2	3	4	5	6	7	8
315	457537.97	1335033.14	457537.97	1335033.14	Метод спутниковых геодезических измерений (определений)	-	-
316	457532.57	1335049.58	457532.57	1335049.58	Метод спутниковых геодезических измерений (определений)	-	-
317	457524.36	1335066.91	457524.36	1335066.91	Метод спутниковых геодезических измерений (определений)	-	-
318	457525.26	1335069.54	457525.26	1335069.54	Метод спутниковых геодезических измерений (определений)	-	-
319	457527.19	1335071.70	457527.19	1335071.70	Метод спутниковых геодезических измерений (определений)	-	-
320	457535.17	1335075.61	457535.17	1335075.61	Метод спутниковых геодезических измерений (определений)	-	-
321	457540.35	1335078.91	457540.89	1335079.11	Метод спутниковых геодезических измерений (определений)	-	-
322	457539.45	1335080.69	457540.05	1335081.42	Метод спутниковых геодезических измерений (определений)	-	-
323	457532.64	1335091.33	457533.32	1335091.21	Метод спутниковых геодезических измерений (определений)	-	-

1. Сведения о характерных точках границ уточняемого земельного участка с кадастровым номером 04:08:070101:205 :

Система координат МСК-04, зона 1 **Зона №1**

Обозначение характерных точек границ	Координаты, м				Метод определения координат	Формулы, примененные для расчета средней квадратической погрешности определения координат характерных точек границ (Mt), с подставленными в такие формулы значениями и итоговые (вычисленные) значения Mt, м	Описание закрепления точки
	содержатся в Едином государственном реестре недвижимости		определены в результате выполнения комплексных кадастровых работ				
	X	Y	X	Y			
1	2	3	4	5	6	7	8
324	457521.31	1335083.99	457521.31	1335083.99	Метод спутниковых геодезических измерений (определений)	-	-
н723У	-	-	457513.75	1335081.22	Метод спутниковых геодезических измерений (определений)	-	-
325	457489.68	1335074.27	457489.12	1335074.26	Метод спутниковых геодезических измерений (определений)	-	-
326	457504.95	1335034.13	-	-	-	0.1	-
326	-	-	457504.95	1335034.13	Метод спутниковых геодезических измерений (определений)	-	-
н724У	-	-	457504.05	1335033.74	Метод спутниковых геодезических измерений (определений)	-	-
н725У	-	-	457505.49	1335029.19	Метод спутниковых геодезических измерений (определений)	-	-
327	457509.64	1335020.88	457509.55	1335020.58	Метод спутниковых геодезических измерений (определений)	-	-
315	457537.97	1335033.14	457537.97	1335033.14	Метод спутниковых геодезических измерений (определений)	-	-

2. Сведения о частях границ уточняемого земельного участка с кадастровым номером 04:08:070101:205 :

Обозначение части границ		Горизонтальное проложение (S), м	Описание прохождения части границ	Сведения о согласовании местоположения границ (согласовано/спорное)
от т.	до т.			
1	2	3	4	5
315	316	17.30	-	-
316	317	19.18	-	-
317	318	2.78	-	-
318	319	2.90	-	-
319	320	8.89	-	-
320	321	6.71	-	-
321	322	2.46	-	-
322	323	11.88	-	-
323	324	14.01	-	-
324	н723У	8.05	-	-
н723У	325	25.59	-	-
325	326	43.14	-	-
326	н724У	0.98	-	-
н724У	н725У	4.77	-	-
н725У	327	9.52	-	-
327	315	31.07	-	-

3. Сведения о характеристиках уточняемого земельного участка с кадастровым номером 04:08:070101:205 :

№ п/п	Наименование характеристики	Значение характеристики
1	2	3
1.	Адрес земельного участка	-
1.1.	Сведения о местоположении земельного участка (при отсутствии адреса) в структурированном в соответствии с федеральной информационной адресной системой виде	-
1.2.	Дополнительные сведения о местоположении земельного участка	-
2.	Площадь земельного участка ± величина погрешности определения (вычисления) площади (Р ± ΔР), м2	1976 ± 16
3.	Формула, примененная для расчета предельной допустимой погрешности определения площади земельного участка, с подставленными значениями и итоговые (вычисленные) значения (ΔР), м2	ΔР=3.5*Mt*√P=3.5*0,1*√1976=16
4.	Площадь земельного участка согласно сведениям Единого государственного реестра недвижимости (Ркад), м2	1948
5.	Оценка расхождения Р и Ркад (Р - Ркад), м2	28
6.	Предельные минимальный и максимальный размеры земельного участка (Рмин и Рмакс), м2	1000 1800
7.	Кадастровый номер или иной государственный учетный номер (инвентарный) объекта недвижимости, расположенного на земельном участке	-
8.	Вид (виды) разрешенного использования	-
8.1.	Дополнительные сведения об использовании земельного участка	-

3. Сведения о характеристиках уточняемого земельного участка с кадастровым номером 04:08:070101:205 :

№ п/п	Наименование характеристики	Значение характеристики
1	2	3
9.	Сведения о земельных участках (землях общего пользования, территории общего пользования), посредством которых обеспечивается доступ	Земли общего пользования
10.	Иные сведения	В отношении земельного участка проведены работы по исправлению реестровой ошибки местоположения границ

4. Пояснения к сведениям об уточняемом земельном участке с кадастровым номером 04:08:070101:205 :

1.	В отношении земельного участка проведены работы по исправлению реестровой ошибки местоположения границ

Сведения об уточняемых земельных участках, необходимые для исправления реестровых ошибок в сведениях о местоположении их границ

1. Сведения о характерных точках границ уточняемого земельного участка с кадастровым номером 04:08:070101:212 :

Система координат МСК-04, зона 1 **Зона №1**

Обозначение характерных точек границ	Координаты, м				Метод определения координат	Формулы, примененные для расчета средней квадратической погрешности определения координат характерных точек границ (Mt), с подставленными в такие формулы значениями и итоговые (вычисленные) значения Mt, м	Описание закрепления точки
	содержатся в Едином государственном реестре недвижимости		определены в результате выполнения комплексных кадастровых работ				
	X	Y	X	Y			
1	2	3	4	5	6	7	8
328	457816.19	1334768.90	457817.29	1334769.89	Метод спутниковых геодезических измерений (определений)	-	-
329	457814.43	1334771.31	457815.01	1334772.29	Метод спутниковых геодезических измерений (определений)	-	-
330	457802.76	1334783.97	457803.47	1334784.47	Метод спутниковых геодезических измерений (определений)	-	-
331	457781.21	1334805.72	457781.82	1334806.15	Метод спутниковых геодезических измерений (определений)	-	-
332	457776.38	1334800.67	457776.38	1334800.67	Метод спутниковых геодезических измерений (определений)	-	-
333	457774.54	1334798.69	457774.54	1334798.69	Метод спутниковых геодезических измерений (определений)	-	-
205	457769.54	1334793.62	457769.29	1334793.38	Метод спутниковых геодезических измерений (определений)	-	-
334	457772.93	1334790.26	457772.68	1334789.69	Метод спутниковых геодезических измерений (определений)	-	-
335	457790.98	1334769.28	457790.98	1334769.28	Метод спутниковых геодезических измерений (определений)	-	-

1. Сведения о характерных точках границ уточняемого земельного участка с кадастровым номером 04:08:070101:212 :

Система координат МСК-04, зона 1 **Зона №1**

Обозначение характерных точек границ	Координаты, м				Метод определения координат	Формулы, примененные для расчета средней квадратической погрешности определения координат характерных точек границ (Mt), с подставленными в такие формулы значениями и итоговые (вычисленные) значения Mt, м	Описание закрепления точки
	содержатся в Едином государственном реестре недвижимости		определены в результате выполнения комплексных кадастровых работ				
	X	Y	X	Y			
1	2	3	4	5	6	7	8
336	457805.15	1334754.97	457805.15	1334754.97	Метод спутниковых геодезических измерений (определений)	-	-
328	457816.19	1334768.90	457817.29	1334769.89	Метод спутниковых геодезических измерений (определений)	-	-

2. Сведения о частях границ уточняемого земельного участка с кадастровым номером 04:08:070101:212 :

Обозначение части границ		Горизонтальное проложение (S), м	Описание прохождения части границ	Сведения о согласовании местоположения границ (согласовано/спорное)
от т.	до т.			
1	2	3	4	5
328	329	3.31	-	-
329	330	16.78	-	-
330	331	30.64	-	-
331	332	7.72	-	-
332	333	2.70	-	-
333	205	7.47	-	-
205	334	5.01	-	-
334	335	27.41	-	-
335	336	20.14	-	-
336	328	19.24	-	-

3. Сведения о характеристиках уточняемого земельного участка с кадастровым номером 04:08:070101:212 :

№ п/п	Наименование характеристики	Значение характеристики
1	2	3
1.	Адрес земельного участка	-
1.1.	Сведения о местоположении земельного участка (при отсутствии адреса) в структурированном в соответствии с федеральной информационной адресной системой виде	-
1.2.	Дополнительные сведения о местоположении земельного участка	-
2.	Площадь земельного участка ± величина погрешности определения (вычисления) площади (P ± ΔP), м2	977 ± 11

3. Сведения о характеристиках уточняемого земельного участка с кадастровым номером 04:08:070101:212 :

№ п/п	Наименование характеристики	Значение характеристики
1	2	3
3.	Формула, примененная для расчета предельной допустимой погрешности определения площади земельного участка, с подставленными значениями и итоговые (вычисленные) значения (ΔР), м2	ΔР=3.5*Mt*√P=3.5*0,1*√977=11
4.	Площадь земельного участка согласно сведениям Единого государственного реестра недвижимости (Ркад), м2	920
5.	Оценка расхождения Р и Ркад (Р - Ркад), м2	57
6.	Предельные минимальный и максимальный размеры земельного участка (Рмин и Рмакс), м2	1000 1800
7.	Кадастровый номер или иной государственный учетный номер (инвентарный) объекта недвижимости, расположенного на земельном участке	-
8.	Вид (виды) разрешенного использования	-
8.1.	Дополнительные сведения об использовании земельного участка	-
9.	Сведения о земельных участках (землях общего пользования, территории общего пользования), посредством которых обеспечивается доступ	Земли общего пользования
10.	Иные сведения	В отношении земельного участка проведены работы по исправлению реестровой ошибки местоположения границ

4. Пояснения к сведениям об уточняемом земельном участке с кадастровым номером 04:08:070101:212 :

1.	В отношении земельного участка проведены работы по исправлению реестровой ошибки местоположения границ

Сведения об уточняемых земельных участках, необходимые для исправления реестровых ошибок в сведениях о местоположении их границ

1. Сведения о характерных точках границ уточняемого земельного участка с кадастровым номером 04:08:070101:214 :

Система координат МСК-04, зона 1 **Зона №1**

Обозначение характерных точек границ	Координаты, м				Метод определения координат	Формулы, примененные для расчета средней квадратической погрешности определения координат характерных точек границ (Mt), с подставленными в такие формулы значениями и итоговые (вычисленные) значения Mt, м	Описание закрепления точки
	содержатся в Едином государственном реестре недвижимости		определены в результате выполнения комплексных кадастровых работ				
	X	Y	X	Y			
1	2	3	4	5	6	7	8
337	457354.33	1335018.37	457354.33	1335018.37	Метод спутниковых геодезических измерений (определений)	-	-
338	457363.25	1335033.95	457363.25	1335033.95	Метод спутниковых геодезических измерений (определений)	-	-
339	457382.79	1335055.02	457382.79	1335055.02	Метод спутниковых геодезических измерений (определений)	-	-
340	457379.80	1335061.39	457379.80	1335061.39	Метод спутниковых геодезических измерений (определений)	-	-
341	457392.02	1335073.17	457392.02	1335073.17	Метод спутниковых геодезических измерений (определений)	-	-
342	457389.23	1335075.95	457389.23	1335075.95	Метод спутниковых геодезических измерений (определений)	-	-
343	457388.04	1335079.89	457388.04	1335079.89	Метод спутниковых геодезических измерений (определений)	-	-
344	457375.44	1335099.25	457375.44	1335099.25	Метод спутниковых геодезических измерений (определений)	-	-
345	457372.59	1335097.35	457370.21	1335106.22	Метод спутниковых геодезических измерений (определений)	-	-

1. Сведения о характерных точках границ уточняемого земельного участка с кадастровым номером 04:08:070101:214 :

Система координат МСК-04, зона 1 **Зона №1**

Обозначение характерных точек границ	Координаты, м				Метод определения координат	Формулы, примененные для расчета средней квадратической погрешности определения координат характерных точек границ (Mt), с подставленными в такие формулы значениями и итоговые (вычисленные) значения Mt, м	Описание закрепления точки
	содержатся в Едином государственном реестре недвижимости		определены в результате выполнения комплексных кадастровых работ				
	X	Y	X	Y			
1	2	3	4	5	6	7	8
н726У	-	-	457367.99	1335105.14	Метод спутниковых геодезических измерений (определений)	-	-
346	457364.66	1335109.50	457364.66	1335109.50	Метод спутниковых геодезических измерений (определений)	-	-
347	457350.09	1335100.46	457350.09	1335100.46	Метод спутниковых геодезических измерений (определений)	-	-
348	457341.95	1335084.49	457341.95	1335084.49	Метод спутниковых геодезических измерений (определений)	-	-
349	457347.08	1335081.41	457347.08	1335081.41	Метод спутниковых геодезических измерений (определений)	-	-
350	457323.94	1335039.33	457323.94	1335039.33	Метод спутниковых геодезических измерений (определений)	-	-
351	457348.49	1335020.96	457348.49	1335020.96	Метод спутниковых геодезических измерений (определений)	-	-
337	457354.33	1335018.37	457354.33	1335018.37	Метод спутниковых геодезических измерений (определений)	-	-

2. Сведения о частях границ уточняемого земельного участка с кадастровым номером 04:08:070101:214 :

Обозначение части границ		Горизонтальное проложение (S), м	Описание прохождения части границ	Сведения о согласовании местоположения границ (согласовано/спорное)
от т.	до т.			
1	2	3	4	5
337	338	17.95	-	-

2. Сведения о частях границ уточняемого земельного участка с кадастровым номером 04:08:070101:214 :

Обозначение части границ		Горизонтальное проложение (S), м	Описание прохождения части границ	Сведения о согласовании местоположения границ (согласовано/спорное)
от т.	до т.			
1	2	3	4	5
338	339	28.74	-	-
339	340	7.04	-	-
340	341	16.97	-	-
341	342	3.94	-	-
342	343	4.12	-	-
343	344	23.10	-	-
344	345	8.71	-	-
345	н726У	2.47	-	-
н726У	346	5.49	-	-
346	347	17.15	-	-
347	348	17.92	-	-
348	349	5.98	-	-
349	350	48.02	-	-
350	351	30.66	-	-
351	337	6.39	-	-

3. Сведения о характеристиках уточняемого земельного участка с кадастровым номером 04:08:070101:214 :

№ п/п	Наименование характеристики	Значение характеристики
1	2	3
1.	Адрес земельного участка	-
1.1.	Сведения о местоположении земельного участка (при отсутствии адреса) в структурированном в соответствии с федеральной информационной адресной системой виде	-
1.2.	Дополнительные сведения о местоположении земельного участка	-
2.	Площадь земельного участка ± величина погрешности определения (вычисления) площади (Р ± ΔР), м2	3207 ± 20
3.	Формула, примененная для расчета предельной допустимой погрешности определения площади земельного участка, с подставленными значениями и итоговые (вычисленные) значения (ΔР), м2	ΔР=3.5*Mt*√P=3.5*0,1*√3207=20
4.	Площадь земельного участка согласно сведениям Единого государственного реестра недвижимости (Ркад), м2	3178
5.	Оценка расхождения Р и Ркад (Р - Ркад), м2	29
6.	Предельные минимальный и максимальный размеры земельного участка (Рмин и Рмакс), м2	1000 1800
7.	Кадастровый номер или иной государственный учетный номер (инвентарный) объекта недвижимости, расположенного на земельном участке	-
8.	Вид (виды) разрешенного использования	-
8.1.	Дополнительные сведения об использовании земельного участка	-
9.	Сведения о земельных участках (землях общего пользования, территории общего пользования), посредством которых обеспечивается доступ	Земли общего пользования

3. Сведения о характеристиках уточняемого земельного участка с кадастровым номером 04:08:070101:214 :

№ п/п	Наименование характеристики	Значение характеристики
1	2	3
10.	Иные сведения	В отношении земельного участка проведены работы по исправлению реестровой ошибки местоположения границ

4. Пояснения к сведениям об уточняемом земельном участке с кадастровым номером 04:08:070101:214 :

1.	В отношении земельного участка проведены работы по исправлению реестровой ошибки местоположения границ

Сведения об уточняемых земельных участках, необходимые для исправления реестровых ошибок в сведениях о местоположении их границ

1. Сведения о характерных точках границ уточняемого земельного участка с кадастровым номером 04:08:070101:222 :

Система координат МСК-04, зона 1 **Зона №1**

Обозначение характерных точек границ	Координаты, м				Метод определения координат	Формулы, примененные для расчета средней квадратической погрешности определения координат характерных точек границ (Mt), с подставленными в такие формулы значениями и итоговые (вычисленные) значения Mt, м	Описание закрепления точки
	содержатся в Едином государственном реестре недвижимости		определены в результате выполнения комплексных кадастровых работ				
	X	Y	X	Y			
1	2	3	4	5	6	7	8
352	457036.76	1335080.29	457036.93	1335079.92	Метод спутниковых геодезических измерений (определений)	-	-
353	457027.40	1335099.04	457027.23	1335098.97	Метод спутниковых геодезических измерений (определений)	-	-
354	457021.14	1335096.61	457021.39	1335096.71	Метод спутниковых геодезических измерений (определений)	-	-
355	457015.65	1335106.56	457016.11	1335106.65	Метод спутниковых геодезических измерений (определений)	-	-
н746У	-	-	457013.82	1335107.61	Метод спутниковых геодезических измерений (определений)	-	-
н747У	-	-	457012.77	1335106.72	Метод спутниковых геодезических измерений (определений)	-	-
356	457008.64	1335106.67	457008.92	1335107.03	Метод спутниковых геодезических измерений (определений)	-	-
357	456990.99	1335139.99	456990.99	1335139.99	Метод спутниковых геодезических измерений (определений)	-	-
358	456965.25	1335123.91	456965.25	1335123.91	Метод спутниковых геодезических измерений (определений)	-	-

1. Сведения о характерных точках границ уточняемого земельного участка с кадастровым номером 04:08:070101:222 :

Система координат МСК-04, зона 1 **Зона №1**

Обозначение характерных точек границ	Координаты, м				Метод определения координат	Формулы, примененные для расчета средней квадратической погрешности определения координат характерных точек границ (Mt), с подставленными в такие формулы значениями и итоговые (вычисленные) значения Mt, м	Описание закрепления точки
	содержатся в Едином государственном реестре недвижимости		определены в результате выполнения комплексных кадастровых работ				
	X	Y	X	Y			
1	2	3	4	5	6	7	8
359	456988.00	1335074.75	456988.00	1335074.75	Метод спутниковых геодезических измерений (определений)	-	-
360	456994.86	1335077.58	456994.86	1335077.58	Метод спутниковых геодезических измерений (определений)	-	-
361	457002.26	1335063.20	457002.26	1335063.20	Метод спутниковых геодезических измерений (определений)	-	-
352	457036.76	1335080.29	457036.93	1335079.92	Метод спутниковых геодезических измерений (определений)	-	-

2. Сведения о частях границ уточняемого земельного участка с кадастровым номером 04:08:070101:222 :

Обозначение части границ		Горизонтальное проложение (S), м	Описание прохождения части границ	Сведения о согласовании местоположения границ (согласовано/спорное)
от т.	до т.			
1	2	3	4	5
352	353	21.38	-	-
353	354	6.26	-	-
354	355	11.26	-	-
355	н746У	2.48	-	-
н746У	н747У	1.38	-	-
н747У	356	3.86	-	-
356	357	37.52	-	-
357	358	30.35	-	-
358	359	54.17	-	-
359	360	7.42	-	-
360	361	16.17	-	-
361	352	38.49	-	-

3. Сведения о характеристиках уточняемого земельного участка с кадастровым номером 04:08:070101:222 :

№ п/п	Наименование характеристики	Значение характеристики
1	2	3
1.	Адрес земельного участка	-
1.1.	Сведения о местоположении земельного участка (при отсутствии адреса) в структурированном в соответствии с федеральной информационной адресной системой виде	-
1.2.	Дополнительные сведения о местоположении земельного участка	-
2.	Площадь земельного участка ± величина погрешности определения (вычисления) площади (Р ± ΔР), м2	2572 ± 18
3.	Формула, примененная для расчета предельной допустимой погрешности определения площади земельного участка, с подставленными значениями и итоговые (вычисленные) значения (ΔР), м2	ΔР=3.5*Mt*√P=3.5*0,1*√2572=18
4.	Площадь земельного участка согласно сведениям Единого государственного реестра недвижимости (Ркад), м2	2552
5.	Оценка расхождения Р и Ркад (Р - Ркад), м2	20
6.	Предельные минимальный и максимальный размеры земельного участка (Рмин и Рмакс), м2	1000 1800
7.	Кадастровый номер или иной государственный учетный номер (инвентарный) объекта недвижимости, расположенного на земельном участке	-
8.	Вид (виды) разрешенного использования	-
8.1.	Дополнительные сведения об использовании земельного участка	-
9.	Сведения о земельных участках (землях общего пользования, территории общего пользования), посредством которых обеспечивается доступ	Земли общего пользования
10.	Иные сведения	В отношении земельного участка проведены работы по исправлению реестровой ошибки местоположения границ

4. Пояснения к сведениям об уточняемом земельном участке с кадастровым номером 04:08:070101:222 :

1.	В отношении земельного участка проведены работы по исправлению реестровой ошибки местоположения границ

Сведения об уточняемых земельных участках, необходимые для исправления реестровых ошибок в сведениях о местоположении их границ

1. Сведения о характерных точках границ уточняемого земельного участка с кадастровым номером 04:08:070101:226 :

Система координат МСК-04, зона 1 **Зона №1**

Обозначение характерных точек границ	Координаты, м				Метод определения координат	Формулы, примененные для расчета средней квадратической погрешности определения координат характерных точек границ (Mt), с подставленными в такие формулы значениями и итоговые (вычисленные) значения Mt, м	Описание закрепления точки
	содержатся в Едином государственном реестре недвижимости		определены в результате выполнения комплексных кадастровых работ				
	X	Y	X	Y			
1	2	3	4	5	6	7	8
362	457126.87	1335038.76	457125.96	1335038.18	Метод спутниковых геодезических измерений (определений)	-	-
363	457101.74	1335069.87	457100.18	1335072.68	Метод спутниковых геодезических измерений (определений)	-	-
364	457087.92	1335089.06	457088.51	1335089.42	Метод спутниковых геодезических измерений (определений)	-	-
365	457070.14	1335079.84	457070.14	1335079.84	Метод спутниковых геодезических измерений (определений)	-	-
366	457081.73	1335055.99	457081.73	1335055.99	Метод спутниковых геодезических измерений (определений)	-	-
367	457072.50	1335051.84	457072.50	1335051.84	Метод спутниковых геодезических измерений (определений)	-	-
368	457090.27	1335017.41	457090.27	1335017.41	Метод спутниковых геодезических измерений (определений)	-	-
369	457103.09	1335022.10	457103.09	1335022.10	Метод спутниковых геодезических измерений (определений)	-	-
370	457105.26	1335023.24	457105.26	1335023.24	Метод спутниковых геодезических измерений (определений)	-	-

1. Сведения о характерных точках границ уточняемого земельного участка с кадастровым номером 04:08:070101:226 :

Система координат МСК-04, зона 1 **Зона №1**

Обозначение характерных точек границ	Координаты, м				Метод определения координат	Формулы, примененные для расчета средней квадратической погрешности определения координат характерных точек границ (Mt), с подставленными в такие формулы значениями и итоговые (вычисленные) значения Mt, м	Описание закрепления точки
	содержатся в Едином государственном реестре недвижимости		определены в результате выполнения комплексных кадастровых работ				
	X	Y	X	Y			
1	2	3	4	5	6	7	8
371	457104.52	1335025.68	457104.52	1335025.68	Метод спутниковых геодезических измерений (определений)	-	-
372	457110.64	1335028.81	457110.64	1335028.81	Метод спутниковых геодезических измерений (определений)	-	-
373	457110.37	1335030.02	457110.37	1335030.02	Метод спутниковых геодезических измерений (определений)	-	-
374	457125.77	1335038.23	457124.43	1335037.52	Метод спутниковых геодезических измерений (определений)	-	-
362	457126.87	1335038.76	457125.96	1335038.18	Метод спутниковых геодезических измерений (определений)	-	-

2. Сведения о частях границ уточняемого земельного участка с кадастровым номером 04:08:070101:226 :

Обозначение части границ		Горизонтальное проложение (S), м	Описание прохождения части границ	Сведения о согласовании местоположения границ (согласовано/спорное)
от т.	до т.			
1	2	3	4	5
362	363	43.07	-	-
363	364	20.41	-	-
364	365	20.72	-	-
365	366	26.52	-	-
366	367	10.12	-	-
367	368	38.75	-	-
368	369	13.65	-	-
369	370	2.45	-	-
370	371	2.55	-	-
371	372	6.87	-	-
372	373	1.24	-	-

2. Сведения о частях границ уточняемого земельного участка с кадастровым номером 04:08:070101:226 :

Обозначение части границ		Горизонтальное проложение (S), м	Описание прохождения части границ	Сведения о согласовании местоположения границ (согласовано/спорное)
от т.	до т.			
1	2	3	4	5
373	374	15.94	-	-
374	362	1.67	-	-

3. Сведения о характеристиках уточняемого земельного участка с кадастровым номером 04:08:070101:226 :

№ п/п	Наименование характеристики	Значение характеристики
1	2	3
1.	Адрес земельного участка	-
1.1.	Сведения о местоположении земельного участка (при отсутствии адреса) в структурированном в соответствии с федеральной информационной адресной системой виде	-
1.2.	Дополнительные сведения о местоположении земельного участка	-
2.	Площадь земельного участка ± величина погрешности определения (вычисления) площади (Р ± ΔР), м2	2049 ± 16
3.	Формула, примененная для расчета предельной допустимой погрешности определения площади земельного участка, с подставленными значениями и итоговые (вычисленные) значения (ΔР), м2	ΔР=3.5*Mt*√P=3.5*0,1*√2049=16
4.	Площадь земельного участка согласно сведениям Единого государственного реестра недвижимости (Ркад), м2	2049
5.	Оценка расхождения Р и Ркад (Р - Ркад), м2	-
6.	Предельные минимальный и максимальный размеры земельного участка (Рмин и Рмакс), м2	1000 1800
7.	Кадастровый номер или иной государственный учетный номер (инвентарный) объекта недвижимости, расположенного на земельном участке	-
8.	Вид (виды) разрешенного использования	-
8.1.	Дополнительные сведения об использовании земельного участка	-
9.	Сведения о земельных участках (землях общего пользования, территории общего пользования), посредством которых обеспечивается доступ	Земли общего пользования
10.	Иные сведения	В отношении земельного участка проведены работы по исправлению реестровой ошибки местоположения границ

4. Пояснения к сведениям об уточняемом земельном участке с кадастровым номером 04:08:070101:226 :

1.	В отношении земельного участка проведены работы по исправлению реестровой ошибки местоположения границ

Сведения об уточняемых земельных участках, необходимые для исправления реестровых ошибок в сведениях о местоположении их границ

1. Сведения о характерных точках границ уточняемого земельного участка с кадастровым номером 04:08:070101:228 :

Система координат МСК-04, зона 1 **Зона №1**

Обозначение характерных точек границ	Координаты, м				Метод определения координат	Формулы, примененные для расчета средней квадратической погрешности определения координат характерных точек границ (Mt), с подставленными в такие формулы значениями и итоговые (вычисленные) значения Mt, м	Описание закрепления точки
	содержатся в Едином государственном реестре недвижимости		определены в результате выполнения комплексных кадастровых работ				
	X	Y	X	Y			
1	2	3	4	5	6	7	8
375	457117.16	1335103.98	457116.91	1335103.85	Метод спутниковых геодезических измерений (определений)	-	Долговременный межевой знак
364	457087.92	1335089.06	457088.51	1335089.42	Метод спутниковых геодезических измерений (определений)	-	Долговременный межевой знак
363	457101.74	1335069.87	457100.18	1335072.68	Метод спутниковых геодезических измерений (определений)	-	Долговременный межевой знак
362	457126.87	1335038.76	457125.96	1335038.18	Метод спутниковых геодезических измерений (определений)	-	Долговременный межевой знак
376	457133.96	1335041.64	457133.96	1335041.64	Метод спутниковых геодезических измерений (определений)	-	Долговременный межевой знак
377	457139.73	1335044.63	457139.73	1335044.63	Метод спутниковых геодезических измерений (определений)	-	Долговременный межевой знак
378	457141.14	1335047.06	457141.14	1335047.06	Метод спутниковых геодезических измерений (определений)	-	Долговременный межевой знак
379	457140.54	1335051.87	-	-	-	0.1	Долговременный межевой знак
379	-	-	457140.54	1335051.87	Метод спутниковых геодезических измерений (определений)	-	Долговременный межевой знак

1. Сведения о характерных точках границ уточняемого земельного участка с кадастровым номером 04:08:070101:228 :

Система координат МСК-04, зона 1 **Зона №1**

Обозначение характерных точек границ	Координаты, м				Метод определения координат	Формулы, примененные для расчета средней квадратической погрешности определения координат характерных точек границ (Mt), с подставленными в такие формулы значениями и итоговые (вычисленные) значения Mt, м	Описание закрепления точки
	содержатся в Едином государственном реестре недвижимости		определены в результате выполнения комплексных кадастровых работ				
	X	Y	X	Y			
1	2	3	4	5	6	7	8
380	457138.01	1335057.50	457138.01	1335057.50	Метод спутниковых геодезических измерений (определений)	-	Долговременный межевой знак
381	457143.03	1335059.47	457146.73	1335061.49	Метод спутниковых геодезических измерений (определений)	-	Долговременный межевой знак
382	457142.47	1335068.82	457142.47	1335068.82	Метод спутниковых геодезических измерений (определений)	-	Долговременный межевой знак
383	457140.01	1335070.59	457140.01	1335070.59	Метод спутниковых геодезических измерений (определений)	-	Долговременный межевой знак
384	457132.89	1335071.55	457132.94	1335071.14	Метод спутниковых геодезических измерений (определений)	-	Долговременный межевой знак
н761У	-	-	457123.12	1335089.72	Метод спутниковых геодезических измерений (определений)	-	Долговременный межевой знак
375	457117.16	1335103.98	457116.91	1335103.85	Метод спутниковых геодезических измерений (определений)	-	Долговременный межевой знак

2. Сведения о частях границ уточняемого земельного участка с кадастровым номером 04:08:070101:228 :

Обозначение части границ		Горизонтальное проложение (S), м	Описание прохождения части границ	Сведения о согласовании местоположения границ (согласовано/спорное)
от т.	до т.			
1	2	3	4	5
375	364	31.86	-	-
364	363	20.41	-	-
363	362	43.07	-	-
362	376	8.72	-	-
376	377	6.50	-	-

2. Сведения о частях границ уточняемого земельного участка с кадастровым номером 04:08:070101:228 :

Обозначение части границ		Горизонтальное проложение (S), м	Описание прохождения части границ	Сведения о согласовании местоположения границ (согласовано/спорное)
от т.	до т.			
1	2	3	4	5
377	378	2.81	-	-
378	379	4.85	-	-
379	380	6.17	-	-
380	381	9.59	-	-
381	382	8.48	-	-
382	383	3.03	-	-
383	384	7.09	-	-
384	н761У	21.02	-	-
н761У	375	15.43	-	-

3. Сведения о характеристиках уточняемого земельного участка с кадастровым номером 04:08:070101:228 :

№ п/п	Наименование характеристики	Значение характеристики
1	2	3
1.	Адрес земельного участка	-
1.1.	Сведения о местоположении земельного участка (при отсутствии адреса) в структурированном в соответствии с федеральной информационной адресной системой виде	-
1.2.	Дополнительные сведения о местоположении земельного участка	-
2.	Площадь земельного участка ± величина погрешности определения (вычисления) площади (Р ± ΔР), м2	1727 ± 15
3.	Формула, примененная для расчета предельной допустимой погрешности определения площади земельного участка, с подставленными значениями и итоговые (вычисленные) значения (ΔР), м2	ΔР=3.5*Mt*√P=3.5*0,1*√1727=15
4.	Площадь земельного участка согласно сведениям Единого государственного реестра недвижимости (Ркад), м2	1729
5.	Оценка расхождения Р и Ркад (Р - Ркад), м2	2
6.	Предельные минимальный и максимальный размеры земельного участка (Рмин и Рмакс), м2	1000 1800
7.	Кадастровый номер или иной государственный учетный номер (инвентарный) объекта недвижимости, расположенного на земельном участке	-
8.	Вид (виды) разрешенного использования	-
8.1.	Дополнительные сведения об использовании земельного участка	-
9.	Сведения о земельных участках (землях общего пользования, территории общего пользования), посредством которых обеспечивается доступ	Земли общего пользования
10.	Иные сведения	В отношении земельного участка проведены работы по исправлению реестровой ошибки местоположения границ

4. Пояснения к сведениям об уточняемом земельном участке с кадастровым номером 04:08:070101:228 :

1.	В отношении земельного участка проведены работы по исправлению реестровой ошибки местоположения границ

Сведения об уточняемых земельных участках, необходимые для исправления реестровых ошибок в сведениях о местоположении их границ

1. Сведения о характерных точках границ уточняемого земельного участка с кадастровым номером 04:08:070101:231 :

Система координат МСК-04, зона 1 **Зона №1**

Обозначение характерных точек границ	Координаты, м				Метод определения координат	Формулы, примененные для расчета средней квадратической погрешности определения координат характерных точек границ (Mt), с подставленными в такие формулы значениями и итоговые (вычисленные) значения Mt, м	Описание закрепления точки
	содержатся в Едином государственном реестре недвижимости		определены в результате выполнения комплексных кадастровых работ				
	X	Y	X	Y			
1	2	3	4	5	6	7	8
385	457158.85	1335143.46	457158.85	1335143.46	Метод спутниковых геодезических измерений (определений)	-	-
386	457094.09	1335260.35	457094.09	1335260.35	Метод спутниковых геодезических измерений (определений)	-	-
387	457071.17	1335248.65	457070.84	1335248.62	Метод спутниковых геодезических измерений (определений)	-	-
н535У	-	-	457076.59	1335237.75	Метод спутниковых геодезических измерений (определений)	-	-
н534У	-	-	457078.40	1335238.61	Метод спутниковых геодезических измерений (определений)	-	-
н533У	-	-	457129.01	1335136.98	Метод спутниковых геодезических измерений (определений)	-	-
388	457132.56	1335129.85	457132.01	1335129.71	Метод спутниковых геодезических измерений (определений)	-	-
385	457158.85	1335143.46	457158.85	1335143.46	Метод спутниковых геодезических измерений (определений)	-	-

2. Сведения о частях границ уточняемого земельного участка с кадастровым номером 04:08:070101:231 :

Обозначение части границ		Горизонтальное проложение (S), м	Описание прохождения части границ	Сведения о согласовании местоположения границ (согласовано/спорное)
от т.	до т.			
1	2	3	4	5
385	386	133.63	-	-
386	387	26.04	-	-
387	н535У	12.30	-	-
н535У	н534У	2.00	-	-
н534У	н533У	113.53	-	-
н533У	388	7.86	-	-
388	385	30.16	-	-

3. Сведения о характеристиках уточняемого земельного участка с кадастровым номером 04:08:070101:231 :

№ п/п	Наименование характеристики	Значение характеристики
1	2	3
1.	Адрес земельного участка	-
1.1.	Сведения о местоположении земельного участка (при отсутствии адреса) в структурированном в соответствии с федеральной информационной адресной системой виде	-
1.2.	Дополнительные сведения о местоположении земельного участка	-
2.	Площадь земельного участка ± величина погрешности определения (вычисления) площади (Р ± ΔР), м2	3592 ± 21
3.	Формула, примененная для расчета предельной допустимой погрешности определения площади земельного участка, с подставленными значениями и итоговые (вычисленные) значения (ΔР), м2	ΔР=3.5*Mt*√P=3.5*0,1*√3592=21
4.	Площадь земельного участка согласно сведениям Единого государственного реестра недвижимости (Ркад), м2	3698
5.	Оценка расхождения Р и Ркад (Р - Ркад), м2	106
6.	Предельные минимальный и максимальный размеры земельного участка (Рмин и Рмакс), м2	1000 1800
7.	Кадастровый номер или иной государственный учетный номер (инвентарный) объекта недвижимости, расположенного на земельном участке	-
8.	Вид (виды) разрешенного использования	-
8.1.	Дополнительные сведения об использовании земельного участка	-
9.	Сведения о земельных участках (землях общего пользования, территории общего пользования), посредством которых обеспечивается доступ	Земли общего пользования
10.	Иные сведения	В отношении земельного участка проведены работы по исправлению реестровой ошибки местоположения границ

4. Пояснения к сведениям об уточняемом земельном участке с кадастровым номером 04:08:070101:231 :

1.	В отношении земельного участка проведены работы по исправлению реестровой ошибки местоположения границ

Сведения об уточняемых земельных участках, необходимые для исправления реестровых ошибок в сведениях о местоположении их границ

1. Сведения о характерных точках границ уточняемого земельного участка с кадастровым номером 04:08:070101:234 :

Система координат МСК-04, зона 1 **Зона №1**

Обозначение характерных точек границ	Координаты, м				Метод определения координат	Формулы, примененные для расчета средней квадратической погрешности определения координат характерных точек границ (Mt), с подставленными в такие формулы значениями и итоговые (вычисленные) значения Mt, м	Описание закрепления точки
	содержатся в Едином государственном реестре недвижимости		определены в результате выполнения комплексных кадастровых работ				
	X	Y	X	Y			
1	2	3	4	5	6	7	8
233	457183.29	1335156.02	457183.99	1335155.27	Метод спутниковых геодезических измерений (определений)	-	-
н634У	-	-	457174.22	1335174.28	Метод спутниковых геодезических измерений (определений)	-	-
232	457148.91	1335220.26	457148.91	1335220.26	Метод спутниковых геодезических измерений (определений)	-	-
231	457132.08	1335250.75	457132.08	1335250.75	Метод спутниковых геодезических измерений (определений)	-	-
389	457122.61	1335267.80	457122.61	1335267.80	Метод спутниковых геодезических измерений (определений)	-	-
386	457094.09	1335260.35	457094.09	1335260.35	Метод спутниковых геодезических измерений (определений)	-	-
385	457158.85	1335143.46	457158.85	1335143.46	Метод спутниковых геодезических измерений (определений)	-	-
233	457183.29	1335156.02	457183.99	1335155.27	Метод спутниковых геодезических измерений (определений)	-	-

2. Сведения о частях границ уточняемого земельного участка с кадастровым номером 04:08:070101:234 :

Обозначение части границ		Горизонтальное проложение (S), м	Описание прохождения части границ	Сведения о согласовании местоположения границ (согласовано/спорное)
от т.	до т.			
1	2	3	4	5
233	н634У	21.37	-	-
н634У	232	52.49	-	-
232	231	34.83	-	-
231	389	19.50	-	-
389	386	29.48	-	-
386	385	133.63	-	-
385	233	27.78	-	-

3. Сведения о характеристиках уточняемого земельного участка с кадастровым номером 04:08:070101:234 :

№ п/п	Наименование характеристики	Значение характеристики
1	2	3
1.	Адрес земельного участка	-
1.1.	Сведения о местоположении земельного участка (при отсутствии адреса) в структурированном в соответствии с федеральной информационной адресной системой виде	-
1.2.	Дополнительные сведения о местоположении земельного участка	-
2.	Площадь земельного участка ± величина погрешности определения (вычисления) площади (Р ± ΔР), м2	3723 ± 21
3.	Формула, примененная для расчета предельной допустимой погрешности определения площади земельного участка, с подставленными значениями и итоговые (вычисленные) значения (ΔР), м2	ΔР=3.5*Mt*√P=3.5*0,1*√3723=21
4.	Площадь земельного участка согласно сведениям Единого государственного реестра недвижимости (Ркад), м2	3684
5.	Оценка расхождения Р и Ркад (Р - Ркад), м2	39
6.	Предельные минимальный и максимальный размеры земельного участка (Рмин и Рмакс), м2	1000 1800
7.	Кадастровый номер или иной государственный учетный номер (инвентарный) объекта недвижимости, расположенного на земельном участке	-
8.	Вид (виды) разрешенного использования	-
8.1.	Дополнительные сведения об использовании земельного участка	-
9.	Сведения о земельных участках (землях общего пользования, территории общего пользования), посредством которых обеспечивается доступ	Земли общего пользования
10.	Иные сведения	В отношении земельного участка проведены работы по исправлению реестровой ошибки местоположения границ

4. Пояснения к сведениям об уточняемом земельном участке с кадастровым номером 04:08:070101:234 :

1.	В отношении земельного участка проведены работы по исправлению реестровой ошибки местоположения границ

Сведения об уточняемых земельных участках, необходимые для исправления реестровых ошибок в сведениях о местоположении их границ

1. Сведения о характерных точках границ уточняемого земельного участка с кадастровым номером 04:08:070101:235 :

Система координат МСК-04, зона 1 **Зона №1**

Обозначение характерных точек границ	Координаты, м				Метод определения координат	Формулы, примененные для расчета средней квадратической погрешности определения координат характерных точек границ (Mt), с подставленными в такие формулы значениями и итоговые (вычисленные) значения Mt, м	Описание закрепления точки
	содержатся в Едином государственном реестре недвижимости		определены в результате выполнения комплексных кадастровых работ				
	X	Y	X	Y			
1	2	3	4	5	6	7	8
390	457260.50	1335106.59	457260.99	1335106.83	Метод спутниковых геодезических измерений (определений)	-	-
391	457252.30	1335120.33	457254.80	1335116.82	Метод спутниковых геодезических измерений (определений)	-	-
392	457260.56	1335127.85	457261.38	1335125.43	Метод спутниковых геодезических измерений (определений)	-	-
393	457239.76	1335168.53	457240.34	1335168.93	Метод спутниковых геодезических измерений (определений)	-	-
394	457201.16	1335149.36	457201.16	1335149.36	Метод спутниковых геодезических измерений (определений)	-	-
395	457204.00	1335143.35	457204.00	1335143.35	Метод спутниковых геодезических измерений (определений)	-	-
396	457213.38	1335126.78	457213.38	1335126.78	Метод спутниковых геодезических измерений (определений)	-	-
397	457200.98	1335119.35	457200.98	1335119.35	Метод спутниковых геодезических измерений (определений)	-	-
398	457194.11	1335115.24	457194.60	1335115.54	Метод спутниковых геодезических измерений (определений)	-	-

1. Сведения о характерных точках границ уточняемого земельного участка с кадастровым номером 04:08:070101:235 :

Система координат МСК-04, зона 1 **Зона №1**

Обозначение характерных точек границ	Координаты, м				Метод определения координат	Формулы, примененные для расчета средней квадратической погрешности определения координат характерных точек границ (Mt), с подставленными в такие формулы значениями и итоговые (вычисленные) значения Mt, м	Описание закрепления точки
	содержатся в Едином государственном реестре недвижимости		определены в результате выполнения комплексных кадастровых работ				
	X	Y	X	Y			
1	2	3	4	5	6	7	8
399	457203.57	1335097.10	457203.57	1335097.10	Метод спутниковых геодезических измерений (определений)	-	-
400	457215.06	1335097.75	457215.06	1335097.75	Метод спутниковых геодезических измерений (определений)	-	-
401	457219.24	1335096.25	457219.24	1335096.25	Метод спутниковых геодезических измерений (определений)	-	-
402	457220.23	1335094.95	457220.23	1335094.95	Метод спутниковых геодезических измерений (определений)	-	-
403	457224.81	1335089.01	457225.67	1335090.70	Метод спутниковых геодезических измерений (определений)	-	-
404	457225.73	1335087.82	457228.19	1335088.90	Метод спутниковых геодезических измерений (определений)	-	-
390	457260.50	1335106.59	457260.99	1335106.83	Метод спутниковых геодезических измерений (определений)	-	-

2. Сведения о частях границ уточняемого земельного участка с кадастровым номером 04:08:070101:235 :

Обозначение части границ		Горизонтальное проложение (S), м	Описание прохождения части границ	Сведения о согласовании местоположения границ (согласовано/спорное)
от т.	до т.			
1	2	3	4	5
390	391	11.75	-	-
391	392	10.84	-	-
392	393	48.32	-	-
393	394	43.80	-	-
394	395	6.65	-	-

2. Сведения о частях границ уточняемого земельного участка с кадастровым номером 04:08:070101:235 :

Обозначение части границ		Горизонтальное проложение (S), м	Описание прохождения части границ	Сведения о согласовании местоположения границ (согласовано/спорное)
от т.	до т.			
1	2	3	4	5
395	396	19.04	-	-
396	397	14.46	-	-
397	398	7.43	-	-
398	399	20.51	-	-
399	400	11.51	-	-
400	401	4.44	-	-
401	402	1.63	-	-
402	403	6.90	-	-
403	404	3.10	-	-
404	390	37.38	-	-

3. Сведения о характеристиках уточняемого земельного участка с кадастровым номером 04:08:070101:235 :

№ п/п	Наименование характеристики	Значение характеристики
1	2	3
1.	Адрес земельного участка	-
1.1.	Сведения о местоположении земельного участка (при отсутствии адреса) в структурированном в соответствии с федеральной информационной адресной системой виде	-
1.2.	Дополнительные сведения о местоположении земельного участка	-
2.	Площадь земельного участка ± величина погрешности определения (вычисления) площади (Р ± ΔР), м2	3305 ± 20
3.	Формула, примененная для расчета предельной допустимой погрешности определения площади земельного участка, с подставленными значениями и итоговые (вычисленные) значения (ΔР), м2	ΔР=3.5*Mt*√P=3.5*0,1*√3305=20
4.	Площадь земельного участка согласно сведениям Единого государственного реестра недвижимости (Ркад), м2	3246
5.	Оценка расхождения Р и Ркад (Р - Ркад), м2	59
6.	Предельные минимальный и максимальный размеры земельного участка (Рмин и Рмакс), м2	1000 1800
7.	Кадастровый номер или иной государственный учетный номер (инвентарный) объекта недвижимости, расположенного на земельном участке	-
8.	Вид (виды) разрешенного использования	-
8.1.	Дополнительные сведения об использовании земельного участка	-
9.	Сведения о земельных участках (землях общего пользования, территории общего пользования), посредством которых обеспечивается доступ	Земли общего пользования
10.	Иные сведения	В отношении земельного участка проведены работы по исправлению реестровой ошибки местоположения границ

4. Пояснения к сведениям об уточняемом земельном участке с кадастровым номером 04:08:070101:235 :	
1.	В отношении земельного участка проведены работы по исправлению реестровой ошибки местоположения границ

Сведения об уточняемых земельных участках, необходимые для исправления реестровых ошибок в сведениях о местоположении их границ

1. Сведения о характерных точках границ уточняемого земельного участка с кадастровым номером 04:08:070101:249 :

Система координат МСК-04, зона 1 **Зона №1**

Обозначение характерных точек границ	Координаты, м				Метод определения координат	Формулы, примененные для расчета средней квадратической погрешности определения координат характерных точек границ (Mt), с подставленными в такие формулы значениями и итоговые (вычисленные) значения Mt, м	Описание закрепления точки
	содержатся в Едином государственном реестре недвижимости		определены в результате выполнения комплексных кадастровых работ				
	X	Y	X	Y			
1	2	3	4	5	6	7	8
405	457606.99	1335366.11	457606.85	1335366.01	Метод спутниковых геодезических измерений (определений)	-	-
406	457604.47	1335370.67	457602.56	1335380.19	Метод спутниковых геодезических измерений (определений)	-	-
407	457597.14	1335398.62	457597.14	1335398.62	Метод спутниковых геодезических измерений (определений)	-	-
408	457585.79	1335428.82	457585.79	1335428.82	Метод спутниковых геодезических измерений (определений)	-	-
409	457576.42	1335424.84	457576.42	1335424.84	Метод спутниковых геодезических измерений (определений)	-	-
410	457576.51	1335420.47	457576.51	1335420.47	Метод спутниковых геодезических измерений (определений)	-	-
411	457572.79	1335418.85	457572.79	1335418.85	Метод спутниковых геодезических измерений (определений)	-	-
412	457535.26	1335404.60	457535.26	1335404.60	Метод спутниковых геодезических измерений (определений)	-	-
413	457542.78	1335379.75	457542.78	1335379.75	Метод спутниковых геодезических измерений (определений)	-	-

1. Сведения о характерных точках границ уточняемого земельного участка с кадастровым номером 04:08:070101:249 :

Система координат МСК-04, зона 1 **Зона №1**

Обозначение характерных точек границ	Координаты, м				Метод определения координат	Формулы, примененные для расчета средней квадратической погрешности определения координат характерных точек границ (Mt), с подставленными в такие формулы значениями и итоговые (вычисленные) значения Mt, м	Описание закрепления точки
	содержатся в Едином государственном реестре недвижимости		определены в результате выполнения комплексных кадастровых работ				
	X	Y	X	Y			
1	2	3	4	5	6	7	8
414	457556.98	1335347.87	457556.98	1335347.87	Метод спутниковых геодезических измерений (определений)	-	-
415	457579.05	1335354.11	457579.05	1335354.11	Метод спутниковых геодезических измерений (определений)	-	-
416	457587.42	1335357.33	457587.42	1335357.33	Метод спутниковых геодезических измерений (определений)	-	-
417	457606.03	1335364.00	457606.03	1335364.00	Метод спутниковых геодезических измерений (определений)	-	-
418	457605.72	1335365.21	457605.72	1335365.21	Метод спутниковых геодезических измерений (определений)	-	-
405	457606.99	1335366.11	457606.85	1335366.01	Метод спутниковых геодезических измерений (определений)	-	-

2. Сведения о частях границ уточняемого земельного участка с кадастровым номером 04:08:070101:249 :

Обозначение части границ		Горизонтальное проложение (S), м	Описание прохождения части границ	Сведения о согласовании местоположения границ (согласовано/спорное)
от т.	до т.			
1	2	3	4	5
405	406	14.81	-	-
406	407	19.21	-	-
407	408	32.26	-	-
408	409	10.18	-	-
409	410	4.37	-	-
410	411	4.06	-	-
411	412	40.14	-	-
412	413	25.96	-	-

2. Сведения о частях границ уточняемого земельного участка с кадастровым номером 04:08:070101:249 :

Обозначение части границ		Горизонтальное проложение (S), м	Описание прохождения части границ	Сведения о согласовании местоположения границ (согласовано/спорное)
от т.	до т.			
1	2	3	4	5
413	414	34.90	-	-
414	415	22.94	-	-
415	416	8.97	-	-
416	417	19.77	-	-
417	418	1.25	-	-
418	405	1.38	-	-

3. Сведения о характеристиках уточняемого земельного участка с кадастровым номером 04:08:070101:249 :

№ п/п	Наименование характеристики	Значение характеристики
1	2	3
1.	Адрес земельного участка	-
1.1.	Сведения о местоположении земельного участка (при отсутствии адреса) в структурированном в соответствии с федеральной информационной адресной системой виде	-
1.2.	Дополнительные сведения о местоположении земельного участка	-
2.	Площадь земельного участка ± величина погрешности определения (вычисления) площади (Р ± ΔР), м2	3530 ± 21
3.	Формула, примененная для расчета предельной допустимой погрешности определения площади земельного участка, с подставленными значениями и итоговые (вычисленные) значения (ΔР), м2	ΔР=3.5*Mt*√P=3.5*0,1*√3530=21
4.	Площадь земельного участка согласно сведениям Единого государственного реестра недвижимости (Ркад), м2	3516
5.	Оценка расхождения Р и Ркад (Р - Ркад), м2	14
6.	Предельные минимальный и максимальный размеры земельного участка (Рмин и Рмакс), м2	1000 1800
7.	Кадастровый номер или иной государственный учетный номер (инвентарный) объекта недвижимости, расположенного на земельном участке	-
8.	Вид (виды) разрешенного использования	-
8.1.	Дополнительные сведения об использовании земельного участка	-
9.	Сведения о земельных участках (землях общего пользования, территории общего пользования), посредством которых обеспечивается доступ	Земли общего пользования
10.	Иные сведения	В отношении земельного участка проведены работы по исправлению реестровой ошибки местоположения границ

4. Пояснения к сведениям об уточняемом земельном участке с кадастровым номером 04:08:070101:249 :

1.	В отношении земельного участка проведены работы по исправлению реестровой ошибки местоположения границ

Сведения об уточняемых земельных участках, необходимые для исправления реестровых ошибок в сведениях о местоположении их границ

1. Сведения о характерных точках границ уточняемого земельного участка с кадастровым номером 04:08:070101:262 :

Система координат МСК-04, зона 1 **Зона №1**

Обозначение характерных точек границ	Координаты, м				Метод определения координат	Формулы, примененные для расчета средней квадратической погрешности определения координат характерных точек границ (Mt), с подставленными в такие формулы значениями и итоговые (вычисленные) значения Mt, м	Описание закрепления точки
	содержатся в Едином государственном реестре недвижимости		определены в результате выполнения комплексных кадастровых работ				
	X	Y	X	Y			
1	2	3	4	5	6	7	8
419	458120.58	1335628.94	458123.09	1335629.99	Метод спутниковых геодезических измерений (определений)	-	-
420	458110.24	1335633.56	458112.17	1335635.21	Метод спутниковых геодезических измерений (определений)	-	-
421	458108.28	1335643.18	458109.81	1335644.89	Метод спутниковых геодезических измерений (определений)	-	-
422	458091.37	1335646.39	458093.08	1335648.18	Метод спутниковых геодезических измерений (определений)	-	-
423	458089.06	1335654.78	458089.06	1335654.78	Метод спутниковых геодезических измерений (определений)	-	-
424	458055.53	1335647.10	458055.53	1335647.10	Метод спутниковых геодезических измерений (определений)	-	-
425	458027.69	1335642.56	458027.69	1335642.56	Метод спутниковых геодезических измерений (определений)	-	-
426	458018.45	1335640.14	458018.45	1335640.14	Метод спутниковых геодезических измерений (определений)	-	-
427	458016.56	1335638.46	458016.56	1335638.46	Метод спутниковых геодезических измерений (определений)	-	-

1. Сведения о характерных точках границ уточняемого земельного участка с кадастровым номером 04:08:070101:262 :

Система координат МСК-04, зона 1 **Зона №1**

Обозначение характерных точек границ	Координаты, м				Метод определения координат	Формулы, примененные для расчета средней квадратической погрешности определения координат характерных точек границ (Mt), с подставленными в такие формулы значениями и итоговые (вычисленные) значения Mt, м	Описание закрепления точки
	содержатся в Едином государственном реестре недвижимости		определены в результате выполнения комплексных кадастровых работ				
	X	Y	X	Y			
1	2	3	4	5	6	7	8
428	458018.74	1335626.05	458018.74	1335626.05	Метод спутниковых геодезических измерений (определений)	-	-
429	458019.09	1335624.09	458018.89	1335625.22	Метод спутниковых геодезических измерений (определений)	-	-
430	458057.53	1335632.27	458032.71	1335626.77	Метод спутниковых геодезических измерений (определений)	-	-
431	458063.70	1335626.08	458058.56	1335632.43	Метод спутниковых геодезических измерений (определений)	-	-
432	458069.00	1335614.53	458065.27	1335626.62	Метод спутниковых геодезических измерений (определений)	-	-
433	458074.84	1335610.80	458070.32	1335615.74	Метод спутниковых геодезических измерений (определений)	-	-
434	458079.59	1335602.03	458075.50	1335612.70	Метод спутниковых геодезических измерений (определений)	-	-
435	458088.64	1335607.36	458081.78	1335602.72	Метод спутниковых геодезических измерений (определений)	-	-
436	458089.21	1335606.09	458088.64	1335607.36	Метод спутниковых геодезических измерений (определений)	-	-
437	458111.26	1335617.61	458089.21	1335606.09	Метод спутниковых геодезических измерений (определений)	-	-

1. Сведения о характерных точках границ уточняемого земельного участка с кадастровым номером 04:08:070101:262 :

Система координат МСК-04, зона 1 **Зона №1**

Обозначение характерных точек границ	Координаты, м				Метод определения координат	Формулы, примененные для расчета средней квадратической погрешности определения координат характерных точек границ (Mt), с подставленными в такие формулы значениями и итоговые (вычисленные) значения Mt, м	Описание закрепления точки
	содержатся в Едином государственном реестре недвижимости		определены в результате выполнения комплексных кадастровых работ				
	X	Y	X	Y			
1	2	3	4	5	6	7	8
438	458110.51	1335618.81	458111.26	1335617.61	Метод спутниковых геодезических измерений (определений)	-	-
439	458120.78	1335623.38	458110.51	1335618.81	Метод спутниковых геодезических измерений (определений)	-	-
н819У	-	-	458123.18	1335624.57	Метод спутниковых геодезических измерений (определений)	-	-
419	458120.58	1335628.94	458123.09	1335629.99	Метод спутниковых геодезических измерений (определений)	-	-

2. Сведения о частях границ уточняемого земельного участка с кадастровым номером 04:08:070101:262 :

Обозначение части границ		Горизонтальное проложение (S), м	Описание прохождения части границ	Сведения о согласовании местоположения границ (согласовано/спорное)
от т.	до т.			
1	2	3	4	5
419	420	12.10	-	-
420	421	9.96	-	-
421	422	17.05	-	-
422	423	7.73	-	-
423	424	34.40	-	-
424	425	28.21	-	-
425	426	9.55	-	-
426	427	2.53	-	-
427	428	12.60	-	-
428	429	0.84	-	-
429	430	13.91	-	-
430	431	26.46	-	-
431	432	8.88	-	-
432	433	11.99	-	-
433	434	6.01	-	-

2. Сведения о частях границ уточняемого земельного участка с кадастровым номером 04:08:070101:262 :

Обозначение части границ		Горизонтальное проложение (S), м	Описание прохождения части границ	Сведения о согласовании местоположения границ (согласовано/спорное)
от т.	до т.			
1	2	3	4	5
434	435	11.79	-	-
435	436	8.28	-	-
436	437	1.39	-	-
437	438	24.88	-	-
438	439	1.42	-	-
439	н819У	13.92	-	-
н819У	419	5.42	-	-

3. Сведения о характеристиках уточняемого земельного участка с кадастровым номером 04:08:070101:262 :

№ п/п	Наименование характеристики	Значение характеристики
1	2	3
1.	Адрес земельного участка	-
1.1.	Сведения о местоположении земельного участка (при отсутствии адреса) в структурированном в соответствии с федеральной информационной адресной системой виде	-
1.2.	Дополнительные сведения о местоположении земельного участка	-
2.	Площадь земельного участка ± величина погрешности определения (вычисления) площади (Р ± ΔР), м2	2664 ± 18
3.	Формула, примененная для расчета предельной допустимой погрешности определения площади земельного участка, с подставленными значениями и итоговые (вычисленные) значения (ΔР), м2	ΔР=3.5*Mt*√P=3.5*0,1*√2664=18
4.	Площадь земельного участка согласно сведениям Единого государственного реестра недвижимости (Ркад), м2	2626
5.	Оценка расхождения Р и Ркад (Р - Ркад), м2	38
6.	Предельные минимальный и максимальный размеры земельного участка (Рмин и Рмакс), м2	1000 1800
7.	Кадастровый номер или иной государственный учетный номер (инвентарный) объекта недвижимости, расположенного на земельном участке	-
8.	Вид (виды) разрешенного использования	-
8.1.	Дополнительные сведения об использовании земельного участка	-
9.	Сведения о земельных участках (землях общего пользования, территории общего пользования), посредством которых обеспечивается доступ	Земли общего пользования
10.	Иные сведения	В отношении земельного участка проведены работы по исправлению реестровой ошибки местоположения границ

4. Пояснения к сведениям об уточняемом земельном участке с кадастровым номером 04:08:070101:262 :

1.	В отношении земельного участка проведены работы по исправлению реестровой ошибки местоположения границ

Сведения об уточняемых земельных участках, необходимые для исправления реестровых ошибок в сведениях о местоположении их границ

1. Сведения о характерных точках границ уточняемого земельного участка с кадастровым номером 04:08:070101:263 :

Система координат МСК-04, зона 1 **Зона №1**

Обозначение характерных точек границ	Координаты, м				Метод определения координат	Формулы, примененные для расчета средней квадратической погрешности определения координат характерных точек границ (Mt), с подставленными в такие формулы значениями и итоговые (вычисленные) значения Mt, м	Описание закрепления точки
	содержатся в Едином государственном реестре недвижимости		определены в результате выполнения комплексных кадастровых работ				
	X	Y	X	Y			
1	2	3	4	5	6	7	8
419	458120.58	1335628.94	458123.09	1335629.99	Метод спутниковых геодезических измерений (определений)	-	-
440	458125.99	1335631.96	-	-	-	0.1	-
441	458127.55	1335633.73	-	-	-	0.1	-
442	458130.54	1335634.09	458132.58	1335633.07	Метод спутниковых геодезических измерений (определений)	-	-
443	458123.23	1335670.46	458123.23	1335670.46	Метод спутниковых геодезических измерений (определений)	-	-
444	458103.34	1335665.62	458103.34	1335665.62	Метод спутниковых геодезических измерений (определений)	-	-
445	458088.85	1335659.80	458088.85	1335659.80	Метод спутниковых геодезических измерений (определений)	-	-
423	458089.06	1335654.78	458089.06	1335654.78	Метод спутниковых геодезических измерений (определений)	-	-
422	458091.37	1335646.39	458093.08	1335648.18	Метод спутниковых геодезических измерений (определений)	-	-
421	458108.28	1335643.18	458109.81	1335644.89	Метод спутниковых геодезических измерений (определений)	-	-

1. Сведения о характерных точках границ уточняемого земельного участка с кадастровым номером 04:08:070101:263 :

Система координат МСК-04, зона 1 **Зона №1**

Обозначение характерных точек границ	Координаты, м				Метод определения координат	Формулы, примененные для расчета средней квадратической погрешности определения координат характерных точек границ (Mt), с подставленными в такие формулы значениями и итоговые (вычисленные) значения Mt, м	Описание закрепления точки
	содержатся в Едином государственном реестре недвижимости		определены в результате выполнения комплексных кадастровых работ				
	X	Y	X	Y			
1	2	3	4	5	6	7	8
420	458110.24	1335633.56	458112.17	1335635.21	Метод спутниковых геодезических измерений (определений)	-	-
419	458120.58	1335628.94	458123.09	1335629.99	Метод спутниковых геодезических измерений (определений)	-	-

2. Сведения о частях границ уточняемого земельного участка с кадастровым номером 04:08:070101:263 :

Обозначение части границ		Горизонтальное проложение (S), м	Описание прохождения части границ	Сведения о согласовании местоположения границ (согласовано/спорное)
от т.	до т.			
1	2	3	4	5
419	442	9.98	-	-
442	443	38.54	-	-
443	444	20.47	-	-
444	445	15.62	-	-
445	423	5.02	-	-
423	422	7.73	-	-
422	421	17.05	-	-
421	420	9.96	-	-
420	419	12.10	-	-

3. Сведения о характеристиках уточняемого земельного участка с кадастровым номером 04:08:070101:263 :

№ п/п	Наименование характеристики	Значение характеристики
1	2	3
1.	Адрес земельного участка	-
1.1.	Сведения о местоположении земельного участка (при отсутствии адреса) в структурированном в соответствии с федеральной информационной адресной системой виде	-
1.2.	Дополнительные сведения о местоположении земельного участка	-
2.	Площадь земельного участка ± величина погрешности определения (вычисления) площади (P ± ΔP), м2	999 ± 11

3. Сведения о характеристиках уточняемого земельного участка с кадастровым номером 04:08:070101:263 :

№ п/п	Наименование характеристики	Значение характеристики
1	2	3
3.	Формула, примененная для расчета предельной допустимой погрешности определения площади земельного участка, с подставленными значениями и итоговые (вычисленные) значения (ΔР), м2	ΔР=3.5*Mt*√P=3.5*0,1*√999=11
4.	Площадь земельного участка согласно сведениям Единого государственного реестра недвижимости (Ркад), м2	1042
5.	Оценка расхождения Р и Ркад (Р - Ркад), м2	43
6.	Предельные минимальный и максимальный размеры земельного участка (Рмин и Рмакс), м2	1000 1800
7.	Кадастровый номер или иной государственный учетный номер (инвентарный) объекта недвижимости, расположенного на земельном участке	-
8.	Вид (виды) разрешенного использования	-
8.1.	Дополнительные сведения об использовании земельного участка	-
9.	Сведения о земельных участках (землях общего пользования, территории общего пользования), посредством которых обеспечивается доступ	Земли общего пользования
10.	Иные сведения	В отношении земельного участка проведены работы по исправлению реестровой ошибки местоположения границ

4. Пояснения к сведениям об уточняемом земельном участке с кадастровым номером 04:08:070101:263 :

1.	В отношении земельного участка проведены работы по исправлению реестровой ошибки местоположения границ

Сведения об уточняемых земельных участках, необходимые для исправления реестровых ошибок в сведениях о местоположении их границ

1. Сведения о характерных точках границ уточняемого земельного участка с кадастровым номером 04:08:070101:267 :

Система координат МСК-04, зона 1 **Зона №1**

Обозначение характерных точек границ	Координаты, м				Метод определения координат	Формулы, примененные для расчета средней квадратической погрешности определения координат характерных точек границ (Mt), с подставленными в такие формулы значениями и итоговые (вычисленные) значения Mt, м	Описание закрепления точки
	содержатся в Едином государственном реестре недвижимости		определены в результате выполнения комплексных кадастровых работ				
	X	Y	X	Y			
1	2	3	4	5	6	7	8
446	458403.13	1335759.40	458403.13	1335759.40	Метод спутниковых геодезических измерений (определений)	-	-
447	458405.43	1335765.48	458405.43	1335765.48	Метод спутниковых геодезических измерений (определений)	-	-
448	458388.27	1335772.07	458388.71	1335770.26	Метод спутниковых геодезических измерений (определений)	-	-
449	458392.06	1335808.28	458392.06	1335808.28	Метод спутниковых геодезических измерений (определений)	-	-
450	458382.07	1335809.73	458382.07	1335809.73	Метод спутниковых геодезических измерений (определений)	-	-
451	458336.49	1335810.87	458336.49	1335810.87	Метод спутниковых геодезических измерений (определений)	-	-
452	458336.39	1335808.67	458336.39	1335808.67	Метод спутниковых геодезических измерений (определений)	-	-
453	458328.05	1335807.95	458328.05	1335807.95	Метод спутниковых геодезических измерений (определений)	-	-
454	458323.22	1335782.70	458323.22	1335782.70	Метод спутниковых геодезических измерений (определений)	-	-

1. Сведения о характерных точках границ уточняемого земельного участка с кадастровым номером 04:08:070101:267 :

Система координат МСК-04, зона 1 **Зона №1**

Обозначение характерных точек границ	Координаты, м				Метод определения координат	Формулы, примененные для расчета средней квадратической погрешности определения координат характерных точек границ (Mt), с подставленными в такие формулы значениями и итоговые (вычисленные) значения Mt, м	Описание закрепления точки
	содержатся в Едином государственном реестре недвижимости		определены в результате выполнения комплексных кадастровых работ				
	X	Y	X	Y			
1	2	3	4	5	6	7	8
455	458327.45	1335773.61	458327.45	1335773.61	Метод спутниковых геодезических измерений (определений)	-	-
н827У	-	-	458350.75	1335746.02	Метод спутниковых геодезических измерений (определений)	-	-
456	458353.13	1335744.52	458352.00	1335743.14	Метод спутниковых геодезических измерений (определений)	-	-
457	458355.01	1335724.95	458355.01	1335724.95	Метод спутниковых геодезических измерений (определений)	-	-
н828У	-	-	458359.93	1335725.38	Метод спутниковых геодезических измерений (определений)	-	-
н829У	-	-	458364.81	1335726.76	Метод спутниковых геодезических измерений (определений)	-	-
458	458370.50	1335730.01	458370.50	1335730.01	Метод спутниковых геодезических измерений (определений)	-	-
459	458371.53	1335728.50	458371.53	1335728.50	Метод спутниковых геодезических измерений (определений)	-	-
460	458398.14	1335748.63	458398.14	1335748.63	Метод спутниковых геодезических измерений (определений)	-	-
461	458399.97	1335755.90	458399.97	1335755.90	Метод спутниковых геодезических измерений (определений)	-	-

1. Сведения о характерных точках границ уточняемого земельного участка с кадастровым номером 04:08:070101:267 :

Система координат МСК-04, зона 1 **Зона №1**

Обозначение характерных точек границ	Координаты, м				Метод определения координат	Формулы, примененные для расчета средней квадратической погрешности определения координат характерных точек границ (Mt), с подставленными в такие формулы значениями и итоговые (вычисленные) значения Mt, м	Описание закрепления точки
	содержатся в Едином государственном реестре недвижимости		определены в результате выполнения комплексных кадастровых работ				
	X	Y	X	Y			
1	2	3	4	5	6	7	8
446	458403.13	1335759.40	458403.13	1335759.40	Метод спутниковых геодезических измерений (определений)	-	-

2. Сведения о частях границ уточняемого земельного участка с кадастровым номером 04:08:070101:267 :

Обозначение части границ		Горизонтальное проложение (S), м	Описание прохождения части границ	Сведения о согласовании местоположения границ (согласовано/спорное)
от т.	до т.			
1	2	3	4	5
446	447	6.50	-	-
447	448	17.39	-	-
448	449	38.17	-	-
449	450	10.09	-	-
450	451	45.59	-	-
451	452	2.20	-	-
452	453	8.37	-	-
453	454	25.71	-	-
454	455	10.03	-	-
455	н827У	36.11	-	-
н827У	456	3.14	-	-
456	457	18.44	-	-
457	н828У	4.94	-	-
н828У	н829У	5.07	-	-
н829У	458	6.55	-	-
458	459	1.83	-	-
459	460	33.37	-	-
460	461	7.50	-	-
461	446	4.72	-	-

3. Сведения о характеристиках уточняемого земельного участка с кадастровым номером 04:08:070101:267 :

№ п/п	Наименование характеристики	Значение характеристики
1	2	3
1.	Адрес земельного участка	-

3. Сведения о характеристиках уточняемого земельного участка с кадастровым номером 04:08:070101:267 :

№ п/п	Наименование характеристики	Значение характеристики
1	2	3
1.1.	Сведения о местоположении земельного участка (при отсутствии адреса) в структурированном в соответствии с федеральной информационной адресной системой виде	-
1.2.	Дополнительные сведения о местоположении земельного участка	-
2.	Площадь земельного участка ± величина погрешности определения (вычисления) площади (Р ± ΔР), м2	4554 ± 24
3.	Формула, примененная для расчета предельной допустимой погрешности определения площади земельного участка, с подставленными значениями и итоговые (вычисленные) значения (ΔР), м2	ΔР=3.5*Mt*√P=3.5*0,1*√4554=24
4.	Площадь земельного участка согласно сведениям Единого государственного реестра недвижимости (Ркад), м2	4514
5.	Оценка расхождения Р и Ркад (Р - Ркад), м2	40
6.	Предельные минимальный и максимальный размеры земельного участка (Рмин и Рмакс), м2	1000 1800
7.	Кадастровый номер или иной государственный учетный номер (инвентарный) объекта недвижимости, расположенного на земельном участке	-
8.	Вид (виды) разрешенного использования	-
8.1.	Дополнительные сведения об использовании земельного участка	-
9.	Сведения о земельных участках (землях общего пользования, территории общего пользования), посредством которых обеспечивается доступ	Земли общего пользования
10.	Иные сведения	В отношении земельного участка проведены работы по исправлению реестровой ошибки местоположения границ

4. Пояснения к сведениям об уточняемом земельном участке с кадастровым номером 04:08:070101:267 :

1.	В отношении земельного участка проведены работы по исправлению реестровой ошибки местоположения границ

Сведения об уточняемых земельных участках, необходимые для исправления реестровых ошибок в сведениях о местоположении их границ

1. Сведения о характерных точках границ уточняемого земельного участка с кадастровым номером 04:08:070101:269 :

Система координат МСК-04, зона 1 **Зона №1**

Обозначение характерных точек границ	Координаты, м				Метод определения координат	Формулы, примененные для расчета средней квадратической погрешности определения координат характерных точек границ (Mt), с подставленными в такие формулы значениями и итоговые (вычисленные) значения Mt, м	Описание закрепления точки
	содержатся в Едином государственном реестре недвижимости		определены в результате выполнения комплексных кадастровых работ				
	X	Y	X	Y			
1	2	3	4	5	6	7	8
462	458257.34	1335936.34	458462.43	1335812.13	Метод спутниковых геодезических измерений (определений)	-	-
н835У	-	-	458465.43	1335805.34	Метод спутниковых геодезических измерений (определений)	-	-
н834У	-	-	458467.51	1335796.84	Метод спутниковых геодезических измерений (определений)	-	-
н833У	-	-	458468.32	1335791.03	Метод спутниковых геодезических измерений (определений)	-	-
н832У	-	-	458471.98	1335783.74	Метод спутниковых геодезических измерений (определений)	-	-
н831У	-	-	458472.16	1335782.54	Метод спутниковых геодезических измерений (определений)	-	-
463	458279.75	1335904.13	458474.88	1335774.44	Метод спутниковых геодезических измерений (определений)	-	-
н840У	-	-	458493.57	1335780.16	Метод спутниковых геодезических измерений (определений)	-	-
н841У	-	-	458493.79	1335780.70	Метод спутниковых геодезических измерений (определений)	-	-

1. Сведения о характерных точках границ уточняемого земельного участка с кадастровым номером 04:08:070101:269 :

Система координат МСК-04, зона 1 **Зона №1**

Обозначение характерных точек границ	Координаты, м				Метод определения координат	Формулы, примененные для расчета средней квадратической погрешности определения координат характерных точек границ (Mt), с подставленными в такие формулы значениями и итоговые (вычисленные) значения Mt, м	Описание закрепления точки
	содержатся в Едином государственном реестре недвижимости		определены в результате выполнения комплексных кадастровых работ				
	X	Y	X	Y			
1	2	3	4	5	6	7	8
н842У	-	-	458500.13	1335782.57	Метод спутниковых геодезических измерений (определений)	-	-
н843У	-	-	458500.00	1335783.51	Метод спутниковых геодезических измерений (определений)	-	-
464	458311.32	1335929.20	458512.92	1335787.80	Метод спутниковых геодезических измерений (определений)	-	-
465	458307.69	1335934.50	458510.59	1335793.93	Метод спутниковых геодезических измерений (определений)	-	-
466	458302.98	1335940.63	458508.28	1335800.70	Метод спутниковых геодезических измерений (определений)	-	-
467	458288.55	1335959.19	458500.77	1335823.65	Метод спутниковых геодезических измерений (определений)	-	-
242	-	-	458463.54	1335812.44	Метод спутниковых геодезических измерений (определений)	-	-
462	458257.34	1335936.34	458462.43	1335812.13	Метод спутниковых геодезических измерений (определений)	-	-

2. Сведения о частях границ уточняемого земельного участка с кадастровым номером 04:08:070101:269 :

Обозначение части границ		Горизонтальное проложение (S), м	Описание прохождения части границ	Сведения о согласовании местоположения границ (согласовано/спорное)
от т.	до т.			
1	2	3	4	5
462	н835У	7.42	-	-

2. Сведения о частях границ уточняемого земельного участка с кадастровым номером 04:08:070101:269 :

Обозначение части границ		Горизонтальное проложение (S), м	Описание прохождения части границ	Сведения о согласовании местоположения границ (согласовано/спорное)
от т.	до т.			
1	2	3	4	5
н835У	н834У	8.75	-	-
н834У	н833У	5.87	-	-
н833У	н832У	8.16	-	-
н832У	н831У	1.21	-	-
н831У	463	8.54	-	-
463	н840У	19.55	-	-
н840У	н841У	0.58	-	-
н841У	н842У	6.61	-	-
н842У	н843У	0.95	-	-
н843У	464	13.61	-	-
464	465	6.56	-	-
465	466	7.15	-	-
466	467	24.15	-	-
467	242	38.88	-	-
242	462	1.15	-	-

3. Сведения о характеристиках уточняемого земельного участка с кадастровым номером 04:08:070101:269 :

№ п/п	Наименование характеристики	Значение характеристики
1	2	3
1.	Адрес земельного участка	-
1.1.	Сведения о местоположении земельного участка (при отсутствии адреса) в структурированном в соответствии с федеральной информационной адресной системой виде	-
1.2.	Дополнительные сведения о местоположении земельного участка	-
2.	Площадь земельного участка ± величина погрешности определения (вычисления) площади (Р ± ΔР), м2	1562 ± 14
3.	Формула, примененная для расчета предельной допустимой погрешности определения площади земельного участка, с подставленными значениями и итоговые (вычисленные) значения (ΔР), м2	ΔР=3.5*Mt*√P=3.5*0,1*√1562=14
4.	Площадь земельного участка согласно сведениям Единого государственного реестра недвижимости (Ркад), м2	1524
5.	Оценка расхождения Р и Ркад (Р - Ркад), м2	38
6.	Предельные минимальный и максимальный размеры земельного участка (Рмин и Рмакс), м2	1000 1800
7.	Кадастровый номер или иной государственный учетный номер (инвентарный) объекта недвижимости, расположенного на земельном участке	-
8.	Вид (виды) разрешенного использования	-
8.1.	Дополнительные сведения об использовании земельного участка	-
9.	Сведения о земельных участках (землях общего пользования, территории общего пользования), посредством которых обеспечивается доступ	Земли общего пользования

3. Сведения о характеристиках уточняемого земельного участка с кадастровым номером 04:08:070101:269 :

№ п/п	Наименование характеристики	Значение характеристики
1	2	3
10.	Иные сведения	В отношении земельного участка проведены работы по исправлению реестровой ошибки местоположения границ

4. Пояснения к сведениям об уточняемом земельном участке с кадастровым номером 04:08:070101:269 :

1.	В отношении земельного участка проведены работы по исправлению реестровой ошибки местоположения границ

Сведения об уточняемых земельных участках, необходимые для исправления реестровых ошибок в сведениях о местоположении их границ

1. Сведения о характерных точках границ уточняемого земельного участка с кадастровым номером 04:08:070101:276 :

Система координат МСК-04, зона 1 **Зона №1**

Обозначение характерных точек границ	Координаты, м				Метод определения координат	Формулы, примененные для расчета средней квадратической погрешности определения координат характерных точек границ (Mt), с подставленными в такие формулы значениями и итоговые (вычисленные) значения Mt, м	Описание закрепления точки
	содержатся в Едином государственном реестре недвижимости		определены в результате выполнения комплексных кадастровых работ				
	X	Y	X	Y			
1	2	3	4	5	6	7	8
468	458073.23	1335784.33	458073.23	1335784.33	Метод спутниковых геодезических измерений (определений)	-	Столб деревянный
469	458084.00	1335842.30	458084.00	1335842.30	Метод спутниковых геодезических измерений (определений)	-	Столб деревянный
470	458022.88	1335844.89	458022.88	1335844.89	Метод спутниковых геодезических измерений (определений)	-	Столб деревянный
471	458025.25	1335802.61	458025.29	1335802.18	Метод спутниковых геодезических измерений (определений)	-	Столб деревянный
472	458024.04	1335782.27	458024.08	1335782.18	Метод спутниковых геодезических измерений (определений)	-	Столб деревянный
473	458027.29	1335779.99	458027.29	1335779.99	Метод спутниковых геодезических измерений (определений)	-	Столб деревянный
474	458027.47	1335773.01	458027.72	1335773.17	Метод спутниковых геодезических измерений (определений)	-	Столб деревянный
475	458031.78	1335773.03	458031.08	1335773.03	Метод спутниковых геодезических измерений (определений)	-	Столб деревянный
476	458033.15	1335765.51	458032.81	1335765.13	Метод спутниковых геодезических измерений (определений)	-	Столб деревянный

1. Сведения о характерных точках границ уточняемого земельного участка с кадастровым номером 04:08:070101:276 :

Система координат МСК-04, зона 1 **Зона №1**

Обозначение характерных точек границ	Координаты, м				Метод определения координат	Формулы, примененные для расчета средней квадратической погрешности определения координат характерных точек границ (Mt), с подставленными в такие формулы значениями и итоговые (вычисленные) значения Mt, м	Описание закрепления точки
	содержатся в Едином государственном реестре недвижимости		определены в результате выполнения комплексных кадастровых работ				
	X	Y	X	Y			
1	2	3	4	5	6	7	8
477	458052.91	1335771.25	458052.91	1335771.25	Метод спутниковых геодезических измерений (определений)	-	Столб деревянный
468	458073.23	1335784.33	458073.23	1335784.33	Метод спутниковых геодезических измерений (определений)	-	Столб деревянный

2. Сведения о частях границ уточняемого земельного участка с кадастровым номером 04:08:070101:276 :

Обозначение части границ		Горизонтальное проложение (S), м	Описание прохождения части границ	Сведения о согласовании местоположения границ (согласовано/спорное)
от т.	до т.			
1	2	3	4	5
468	469	58.96	-	-
469	470	61.17	-	-
470	471	42.78	-	-
471	472	20.04	-	-
472	473	3.89	-	-
473	474	6.83	-	-
474	475	3.36	-	-
475	476	8.09	-	-
476	477	21.01	-	-
477	468	24.17	-	-

3. Сведения о характеристиках уточняемого земельного участка с кадастровым номером 04:08:070101:276 :

№ п/п	Наименование характеристики	Значение характеристики
1	2	3
1.	Адрес земельного участка	-
1.1.	Сведения о местоположении земельного участка (при отсутствии адреса) в структурированном в соответствии с федеральной информационной адресной системой виде	-
1.2.	Дополнительные сведения о местоположении земельного участка	-
2.	Площадь земельного участка ± величина погрешности определения (вычисления) площади (P ± ΔP), м2	3760 ± 21

3. Сведения о характеристиках уточняемого земельного участка с кадастровым номером 04:08:070101:276 :

№ п/п	Наименование характеристики	Значение характеристики
1	2	3
3.	Формула, примененная для расчета предельной допустимой погрешности определения площади земельного участка, с подставленными значениями и итоговые (вычисленные) значения (ΔР), м2	ΔР=3.5*Mt*√P=3.5*0,1*√3760=21
4.	Площадь земельного участка согласно сведениям Единого государственного реестра недвижимости (Ркад), м2	3756
5.	Оценка расхождения Р и Ркад (Р - Ркад), м2	4
6.	Предельные минимальный и максимальный размеры земельного участка (Рмин и Рмакс), м2	1000 1800
7.	Кадастровый номер или иной государственный учетный номер (инвентарный) объекта недвижимости, расположенного на земельном участке	-
8.	Вид (виды) разрешенного использования	-
8.1.	Дополнительные сведения об использовании земельного участка	-
9.	Сведения о земельных участках (землях общего пользования, территории общего пользования), посредством которых обеспечивается доступ	Земли общего пользования
10.	Иные сведения	В отношении земельного участка проведены работы по исправлению реестровой ошибки местоположения границ

4. Пояснения к сведениям об уточняемом земельном участке с кадастровым номером 04:08:070101:276 :

1.	В отношении земельного участка проведены работы по исправлению реестровой ошибки местоположения границ

Сведения об уточняемых земельных участках, необходимые для исправления реестровых ошибок в сведениях о местоположении их границ

1. Сведения о характерных точках границ уточняемого земельного участка с кадастровым номером 04:08:070101:288 :

Система координат МСК-04, зона 1 **Зона №1**

Обозначение характерных точек границ	Координаты, м				Метод определения координат	Формулы, примененные для расчета средней квадратической погрешности определения координат характерных точек границ (Mt), с подставленными в такие формулы значениями и итоговые (вычисленные) значения Mt, м	Описание закрепления точки
	содержатся в Едином государственном реестре недвижимости		определены в результате выполнения комплексных кадастровых работ				
	X	Y	X	Y			
1	2	3	4	5	6	7	8
478	457324.49	1334637.19	457324.63	1334636.97	Метод спутниковых геодезических измерений (определений)	-	-
479	457316.49	1334647.05	457318.04	1334645.30	Метод спутниковых геодезических измерений (определений)	-	-
480	457316.48	1334650.39	457316.48	1334650.39	Метод спутниковых геодезических измерений (определений)	-	-
481	457284.28	1334681.22	457284.28	1334681.22	Метод спутниковых геодезических измерений (определений)	-	-
482	457281.51	1334683.86	457281.51	1334683.86	Метод спутниковых геодезических измерений (определений)	-	-
483	457263.93	1334668.82	457263.93	1334668.82	Метод спутниковых геодезических измерений (определений)	-	-
484	457306.88	1334622.04	457306.91	1334621.45	Метод спутниковых геодезических измерений (определений)	-	-
478	457324.49	1334637.19	457324.63	1334636.97	Метод спутниковых геодезических измерений (определений)	-	-

2. Сведения о частях границ уточняемого земельного участка с кадастровым номером 04:08:070101:288 :

Обозначение части границ		Горизонтальное проложение (S), м	Описание прохождения части границ	Сведения о согласовании местоположения границ (согласовано/спорное)
от т.	до т.			
1	2	3	4	5
478	479	10.62	-	-
479	480	5.32	-	-
480	481	44.58	-	-
481	482	3.83	-	-
482	483	23.14	-	-
483	484	63.96	-	-
484	478	23.56	-	-

3. Сведения о характеристиках уточняемого земельного участка с кадастровым номером 04:08:070101:288 :

№ п/п	Наименование характеристики	Значение характеристики
1	2	3
1.	Адрес земельного участка	-
1.1.	Сведения о местоположении земельного участка (при отсутствии адреса) в структурированном в соответствии с федеральной информационной адресной системой виде	-
1.2.	Дополнительные сведения о местоположении земельного участка	-
2.	Площадь земельного участка ± величина погрешности определения (вычисления) площади (Р ± ΔР), м2	1578 ± 14
3.	Формула, примененная для расчета предельной допустимой погрешности определения площади земельного участка, с подставленными значениями и итоговые (вычисленные) значения (ΔР), м2	ΔР=3.5*Mt*√P=3.5*0,1*√1578=14
4.	Площадь земельного участка согласно сведениям Единого государственного реестра недвижимости (Ркад), м2	1555
5.	Оценка расхождения Р и Ркад (Р - Ркад), м2	23
6.	Предельные минимальный и максимальный размеры земельного участка (Рмин и Рмакс), м2	1000 1800
7.	Кадастровый номер или иной государственный учетный номер (инвентарный) объекта недвижимости, расположенного на земельном участке	-
8.	Вид (виды) разрешенного использования	-
8.1.	Дополнительные сведения об использовании земельного участка	-
9.	Сведения о земельных участках (землях общего пользования, территории общего пользования), посредством которых обеспечивается доступ	Земли общего пользования
10.	Иные сведения	В отношении земельного участка проведены работы по исправлению реестровой ошибки местоположения границ

4. Пояснения к сведениям об уточняемом земельном участке с кадастровым номером 04:08:070101:288 :

1.	В отношении земельного участка проведены работы по исправлению реестровой ошибки местоположения границ

Сведения об уточняемых земельных участках, необходимые для исправления реестровых ошибок в сведениях о местоположении их границ

1. Сведения о характерных точках границ уточняемого земельного участка с кадастровым номером 04:08:070101:290 :

Система координат МСК-04, зона 1 **Зона №1**

Обозначение характерных точек границ	Координаты, м				Метод определения координат	Формулы, примененные для расчета средней квадратической погрешности определения координат характерных точек границ (Mt), с подставленными в такие формулы значениями и итоговые (вычисленные) значения Mt, м	Описание закрепления точки
	содержатся в Едином государственном реестре недвижимости		определены в результате выполнения комплексных кадастровых работ				
	X	Y	X	Y			
1	2	3	4	5	6	7	8
485	457920.00	1335622.65	457920.00	1335622.65	Метод спутниковых геодезических измерений (определений)	-	-
486	457909.78	1335651.98	457909.78	1335651.98	Метод спутниковых геодезических измерений (определений)	-	-
487	457889.49	1335646.27	457889.49	1335646.27	Метод спутниковых геодезических измерений (определений)	-	-
н722У	-	-	457882.86	1335642.71	Метод спутниковых геодезических измерений (определений)	-	-
488	457841.95	1335630.57	457841.31	1335630.23	Метод спутниковых геодезических измерений (определений)	-	-
489	457847.64	1335601.81	457847.64	1335601.81	Метод спутниковых геодезических измерений (определений)	-	-
490	457850.17	1335599.54	457850.17	1335599.54	Метод спутниковых геодезических измерений (определений)	-	-
491	457853.21	1335599.05	457853.72	1335598.77	Метод спутниковых геодезических измерений (определений)	-	-
492	457908.48	1335616.20	457905.65	1335614.80	Метод спутниковых геодезических измерений (определений)	-	-

1. Сведения о характерных точках границ уточняемого земельного участка с кадастровым номером 04:08:070101:290 :

Система координат МСК-04, зона 1 **Зона №1**

Обозначение характерных точек границ	Координаты, м				Метод определения координат	Формулы, примененные для расчета средней квадратической погрешности определения координат характерных точек границ (Mt), с подставленными в такие формулы значениями и итоговые (вычисленные) значения Mt, м	Описание закрепления точки
	содержатся в Едином государственном реестре недвижимости		определены в результате выполнения комплексных кадастровых работ				
	X	Y	X	Y			
1	2	3	4	5	6	7	8
493	457909.61	1335619.27	457909.50	1335618.97	Метод спутниковых геодезических измерений (определений)	-	-
н920У	-	-	457917.98	1335621.46	Метод спутниковых геодезических измерений (определений)	-	-
485	457920.00	1335622.65	457920.00	1335622.65	Метод спутниковых геодезических измерений (определений)	-	-

2. Сведения о частях границ уточняемого земельного участка с кадастровым номером 04:08:070101:290 :

Обозначение части границ		Горизонтальное проложение (S), м	Описание прохождения части границ	Сведения о согласовании местоположения границ (согласовано/спорное)
от т.	до т.			
1	2	3	4	5
485	486	31.06	-	-
486	487	21.08	-	-
487	н722У	7.53	-	-
н722У	488	43.38	-	-
488	489	29.12	-	-
489	490	3.40	-	-
490	491	3.63	-	-
491	492	54.35	-	-
492	493	5.68	-	-
493	н920У	8.84	-	-
н920У	485	2.34	-	-

3. Сведения о характеристиках уточняемого земельного участка с кадастровым номером 04:08:070101:290 :

№ п/п	Наименование характеристики	Значение характеристики
1	2	3
1.	Адрес земельного участка	-

3. Сведения о характеристиках уточняемого земельного участка с кадастровым номером 04:08:070101:290 :

№ п/п	Наименование характеристики	Значение характеристики
1	2	3
1.1.	Сведения о местоположении земельного участка (при отсутствии адреса) в структурированном в соответствии с федеральной информационной адресной системой виде	-
1.2.	Дополнительные сведения о местоположении земельного участка	-
2.	Площадь земельного участка ± величина погрешности определения (вычисления) площади (Р ± ΔР), м2	2455 ± 17
3.	Формула, примененная для расчета предельной допустимой погрешности определения площади земельного участка, с подставленными значениями и итоговые (вычисленные) значения (ΔР), м2	ΔР=3.5*Mt*√P=3.5*0,1*√2455=17
4.	Площадь земельного участка согласно сведениям Единого государственного реестра недвижимости (Ркад), м2	2454
5.	Оценка расхождения Р и Ркад (Р - Ркад), м2	1
6.	Предельные минимальный и максимальный размеры земельного участка (Рмин и Рмакс), м2	1000 1800
7.	Кадастровый номер или иной государственный учетный номер (инвентарный) объекта недвижимости, расположенного на земельном участке	-
8.	Вид (виды) разрешенного использования	-
8.1.	Дополнительные сведения об использовании земельного участка	-
9.	Сведения о земельных участках (землях общего пользования, территории общего пользования), посредством которых обеспечивается доступ	Земли общего пользования
10.	Иные сведения	В отношении земельного участка проведены работы по исправлению реестровой ошибки местоположения границ

4. Пояснения к сведениям об уточняемом земельном участке с кадастровым номером 04:08:070101:290 :

1.	В отношении земельного участка проведены работы по исправлению реестровой ошибки местоположения границ

Сведения об уточняемых земельных участках, необходимые для исправления реестровых ошибок в сведениях о местоположении их границ

1. Сведения о характерных точках границ уточняемого земельного участка с кадастровым номером 04:08:070101:299 :

Система координат МСК-04, зона 1 **Зона №1**

Обозначение характерных точек границ	Координаты, м				Метод определения координат	Формулы, примененные для расчета средней квадратической погрешности определения координат характерных точек границ (Mt), с подставленными в такие формулы значениями и итоговые (вычисленные) значения Mt, м	Описание закрепления точки
	содержатся в Едином государственном реестре недвижимости		определены в результате выполнения комплексных кадастровых работ				
	X	Y	X	Y			
1	2	3	4	5	6	7	8
494	457817.76	1335653.66	457818.47	1335653.67	Метод спутниковых геодезических измерений (определений)	-	Временный межевой знак
495	457809.91	1335690.23	457810.92	1335690.49	Метод спутниковых геодезических измерений (определений)	-	Временный межевой знак
496	457766.29	1335676.93	457767.11	1335677.46	Метод спутниковых геодезических измерений (определений)	-	Временный межевой знак
н643У	-	-	457774.29	1335653.86	Метод спутниковых геодезических измерений (определений)	-	Временный межевой знак
497	457776.80	1335640.49	457777.81	1335640.81	Метод спутниковых геодезических измерений (определений)	-	Временный межевой знак
494	457817.76	1335653.66	457818.47	1335653.67	Метод спутниковых геодезических измерений (определений)	-	Временный межевой знак

2. Сведения о частях границ уточняемого земельного участка с кадастровым номером 04:08:070101:299 :

Обозначение части границ		Горизонтальное проложение (S), м	Описание прохождения части границ	Сведения о согласовании местоположения границ (согласовано/спорное)
от т.	до т.			
1	2	3	4	5
494	495	37.59	-	-
495	496	45.71	-	-
496	н643У	24.67	-	-
н643У	497	13.52	-	-
497	494	42.65	-	-

3. Сведения о характеристиках уточняемого земельного участка с кадастровым номером 04:08:070101:299 :

№ п/п	Наименование характеристики	Значение характеристики
1	2	3
1.	Адрес земельного участка	-
1.1.	Сведения о местоположении земельного участка (при отсутствии адреса) в структурированном в соответствии с федеральной информационной адресной системой виде	-
1.2.	Дополнительные сведения о местоположении земельного участка	-
2.	Площадь земельного участка ± величина погрешности определения (вычисления) площади (Р ± ΔР), м2	1664 ± 14
3.	Формула, примененная для расчета предельной допустимой погрешности определения площади земельного участка, с подставленными значениями и итоговые (вычисленные) значения (ΔР), м2	ΔР=3.5*Mt*√P=3.5*0,1*√1664=14
4.	Площадь земельного участка согласно сведениям Единого государственного реестра недвижимости (Ркад), м2	1665
5.	Оценка расхождения Р и Ркад (Р - Ркад), м2	1
6.	Предельные минимальный и максимальный размеры земельного участка (Рмин и Рмакс), м2	1000 1800
7.	Кадастровый номер или иной государственный учетный номер (инвентарный) объекта недвижимости, расположенного на земельном участке	-
8.	Вид (виды) разрешенного использования	-
8.1.	Дополнительные сведения об использовании земельного участка	-
9.	Сведения о земельных участках (землях общего пользования, территории общего пользования), посредством которых обеспечивается доступ	Земли общего пользования
10.	Иные сведения	В отношении земельного участка проведены работы по исправлению реестровой ошибки местоположения границ

4. Пояснения к сведениям об уточняемом земельном участке с кадастровым номером 04:08:070101:299 :

1.	В отношении земельного участка проведены работы по исправлению реестровой ошибки местоположения границ

Сведения об уточняемых земельных участках, необходимые для исправления реестровых ошибок в сведениях о местоположении их границ

1. Сведения о характерных точках границ уточняемого земельного участка с кадастровым номером 04:08:070101:302 :

Система координат МСК-04, зона 1 **Зона №1**

Обозначение характерных точек границ	Координаты, м				Метод определения координат	Формулы, примененные для расчета средней квадратической погрешности определения координат характерных точек границ (Mt), с подставленными в такие формулы значениями и итоговые (вычисленные) значения Mt, м	Описание закрепления точки
	содержатся в Едином государственном реестре недвижимости		определены в результате выполнения комплексных кадастровых работ				
	X	Y	X	Y			
1	2	3	4	5	6	7	8
498	457701.10	1335618.56	457701.10	1335618.56	Метод спутниковых геодезических измерений (определений)	-	-
499	457691.03	1335653.57	457691.03	1335653.57	Метод спутниковых геодезических измерений (определений)	-	-
500	457651.99	1335641.46	457651.99	1335641.46	Метод спутниковых геодезических измерений (определений)	-	-
501	457664.86	1335604.44	457664.86	1335604.44	Метод спутниковых геодезических измерений (определений)	-	-
502	457688.61	1335613.69	457688.61	1335613.69	Метод спутниковых геодезических измерений (определений)	-	-
503	457697.11	1335617.00	457701.28	1335618.05	Метод спутниковых геодезических измерений (определений)	-	-
498	457701.10	1335618.56	457701.10	1335618.56	Метод спутниковых геодезических измерений (определений)	-	-

2. Сведения о частях границ уточняемого земельного участка с кадастровым номером 04:08:070101:302 :

Обозначение части границ		Горизонтальное проложение (S), м	Описание прохождения части границ	Сведения о согласовании местоположения границ (согласовано/спорное)
от т.	до т.			
1	2	3	4	5
498	499	36.43	-	-
499	500	40.88	-	-

2. Сведения о частях границ уточняемого земельного участка с кадастровым номером 04:08:070101:302 :

Обозначение части границ		Горизонтальное проложение (S), м	Описание прохождения части границ	Сведения о согласовании местоположения границ (согласовано/спорное)
от т.	до т.			
1	2	3	4	5
500	501	39.19	-	-
501	502	25.49	-	-
502	503	13.40	-	-
503	498	0.54	-	-

3. Сведения о характеристиках уточняемого земельного участка с кадастровым номером 04:08:070101:302 :

№ п/п	Наименование характеристики	Значение характеристики
1	2	3
1.	Адрес земельного участка	-
1.1.	Сведения о местоположении земельного участка (при отсутствии адреса) в структурированном в соответствии с федеральной информационной адресной системой виде	-
1.2.	Дополнительные сведения о местоположении земельного участка	-
2.	Площадь земельного участка ± величина погрешности определения (вычисления) площади (Р ± ΔР), м2	1510 ± 14
3.	Формула, примененная для расчета предельной допустимой погрешности определения площади земельного участка, с подставленными значениями и итоговые (вычисленные) значения (ΔР), м2	ΔР=3.5*Mt*√P=3.5*0,1*√1510=14
4.	Площадь земельного участка согласно сведениям Единого государственного реестра недвижимости (Ркад), м2	1507
5.	Оценка расхождения Р и Ркад (Р - Ркад), м2	3
6.	Предельные минимальный и максимальный размеры земельного участка (Рмин и Рмакс), м2	1000 1800
7.	Кадастровый номер или иной государственный учетный номер (инвентарный) объекта недвижимости, расположенного на земельном участке	-
8.	Вид (виды) разрешенного использования	-
8.1.	Дополнительные сведения об использовании земельного участка	-
9.	Сведения о земельных участках (землях общего пользования, территории общего пользования), посредством которых обеспечивается доступ	Земли общего пользования
10.	Иные сведения	В отношении земельного участка проведены работы по исправлению реестровой ошибки местоположения границ

4. Пояснения к сведениям об уточняемом земельном участке с кадастровым номером 04:08:070101:302 :

1.	В отношении земельного участка проведены работы по исправлению реестровой ошибки местоположения границ

Сведения об уточняемых земельных участках, необходимые для исправления реестровых ошибок в сведениях о местоположении их границ

1. Сведения о характерных точках границ уточняемого земельного участка с кадастровым номером 04:08:070101:305 :

Система координат МСК-04, зона 1 **Зона №1**

Обозначение характерных точек границ	Координаты, м				Метод определения координат	Формулы, примененные для расчета средней квадратической погрешности определения координат характерных точек границ (Mt), с подставленными в такие формулы значениями и итоговые (вычисленные) значения Mt, м	Описание закрепления точки
	содержатся в Едином государственном реестре недвижимости		определены в результате выполнения комплексных кадастровых работ				
	X	Y	X	Y			
1	2	3	4	5	6	7	8
504	457739.37	1335793.15	457739.37	1335793.15	Метод спутниковых геодезических измерений (определений)	-	-
505	457738.06	1335796.22	457738.54	1335797.05	Метод спутниковых геодезических измерений (определений)	-	-
506	457721.01	1335836.42	457721.48	1335836.48	Метод спутниковых геодезических измерений (определений)	-	-
507	457715.05	1335834.11	457715.05	1335834.11	Метод спутниковых геодезических измерений (определений)	-	-
508	457702.09	1335829.83	457702.09	1335829.83	Метод спутниковых геодезических измерений (определений)	-	-
509	457681.53	1335823.14	457681.53	1335823.14	Метод спутниковых геодезических измерений (определений)	-	-
510	457688.11	1335800.24	457688.11	1335800.24	Метод спутниковых геодезических измерений (определений)	-	-
511	457690.48	1335790.34	457690.85	1335790.35	Метод спутниковых геодезических измерений (определений)	-	-
512	457692.99	1335780.76	457693.25	1335780.83	Метод спутниковых геодезических измерений (определений)	-	-

1. Сведения о характерных точках границ уточняемого земельного участка с кадастровым номером 04:08:070101:305 :

Система координат МСК-04, зона 1 **Зона №1**

Обозначение характерных точек границ	Координаты, м				Метод определения координат	Формулы, примененные для расчета средней квадратической погрешности определения координат характерных точек границ (Mt), с подставленными в такие формулы значениями и итоговые (вычисленные) значения Mt, м	Описание закрепления точки
	содержатся в Едином государственном реестре недвижимости		определены в результате выполнения комплексных кадастровых работ				
	X	Y	X	Y			
1	2	3	4	5	6	7	8
513	457705.37	1335783.94	457705.37	1335783.94	Метод спутниковых геодезических измерений (определений)	-	-
504	457739.37	1335793.15	457739.37	1335793.15	Метод спутниковых геодезических измерений (определений)	-	-

2. Сведения о частях границ уточняемого земельного участка с кадастровым номером 04:08:070101:305 :

Обозначение части границ		Горизонтальное проложение (S), м	Описание прохождения части границ	Сведения о согласовании местоположения границ (согласовано/спорное)
от т.	до т.			
1	2	3	4	5
504	505	3.99	-	-
505	506	42.96	-	-
506	507	6.85	-	-
507	508	13.65	-	-
508	509	21.62	-	-
509	510	23.83	-	-
510	511	10.26	-	-
511	512	9.82	-	-
512	513	12.51	-	-
513	504	35.23	-	-

3. Сведения о характеристиках уточняемого земельного участка с кадастровым номером 04:08:070101:305 :

№ п/п	Наименование характеристики	Значение характеристики
1	2	3
1.	Адрес земельного участка	-
1.1.	Сведения о местоположении земельного участка (при отсутствии адреса) в структурированном в соответствии с федеральной информационной адресной системой виде	-
1.2.	Дополнительные сведения о местоположении земельного участка	-
2.	Площадь земельного участка ± величина погрешности определения (вычисления) площади (P ± ΔP), м2	2041 ± 16

3. Сведения о характеристиках уточняемого земельного участка с кадастровым номером 04:08:070101:305 :

№ п/п	Наименование характеристики	Значение характеристики
1	2	3
3.	Формула, примененная для расчета предельной допустимой погрешности определения площади земельного участка, с подставленными значениями и итоговые (вычисленные) значения (ΔР), м2	ΔР=3.5*Mt*√P=3.5*0,1*√2041=16
4.	Площадь земельного участка согласно сведениям Единого государственного реестра недвижимости (Ркад), м2	2019
5.	Оценка расхождения Р и Ркад (Р - Ркад), м2	22
6.	Предельные минимальный и максимальный размеры земельного участка (Рмин и Рмакс), м2	1000 1800
7.	Кадастровый номер или иной государственный учетный номер (инвентарный) объекта недвижимости, расположенного на земельном участке	-
8.	Вид (виды) разрешенного использования	-
8.1.	Дополнительные сведения об использовании земельного участка	-
9.	Сведения о земельных участках (землях общего пользования, территории общего пользования), посредством которых обеспечивается доступ	Земли общего пользования
10.	Иные сведения	В отношении земельного участка проведены работы по исправлению реестровой ошибки местоположения границ

4. Пояснения к сведениям об уточняемом земельном участке с кадастровым номером 04:08:070101:305 :

1.	В отношении земельного участка проведены работы по исправлению реестровой ошибки местоположения границ

Сведения об уточняемых земельных участках, необходимые для исправления реестровых ошибок в сведениях о местоположении их границ

1. Сведения о характерных точках границ уточняемого земельного участка с кадастровым номером 04:08:070101:310 :

Система координат МСК-04, зона 1 **Зона №1**

Обозначение характерных точек границ	Координаты, м				Метод определения координат	Формулы, примененные для расчета средней квадратической погрешности определения координат характерных точек границ (Mt), с подставленными в такие формулы значениями и итоговые (вычисленные) значения Mt, м	Описание закрепления точки
	содержатся в Едином государственном реестре недвижимости		определены в результате выполнения комплексных кадастровых работ				
	X	Y	X	Y			
1	2	3	4	5	6	7	8
514	457642.20	1335819.49	457642.20	1335819.49	Метод спутниковых геодезических измерений (определений)	-	Долговременный межевой знак
515	457628.98	1335861.05	457628.80	1335861.93	Метод спутниковых геодезических измерений (определений)	-	Долговременный межевой знак
516	457592.23	1335852.57	457590.94	1335853.81	Метод спутниковых геодезических измерений (определений)	-	Долговременный межевой знак
517	457603.55	1335807.61	457603.91	1335807.72	Метод спутниковых геодезических измерений (определений)	-	Долговременный межевой знак
514	457642.20	1335819.49	457642.20	1335819.49	Метод спутниковых геодезических измерений (определений)	-	Долговременный межевой знак

2. Сведения о частях границ уточняемого земельного участка с кадастровым номером 04:08:070101:310 :

Обозначение части границ		Горизонтальное проложение (S), м	Описание прохождения части границ	Сведения о согласовании местоположения границ (согласовано/спорное)
от т.	до т.			
1	2	3	4	5
514	515	44.51	-	-
515	516	38.72	-	-
516	517	47.88	-	-
517	514	40.06	-	-

3. Сведения о характеристиках уточняемого земельного участка с кадастровым номером 04:08:070101:310 :

№ п/п	Наименование характеристики	Значение характеристики
1	2	3
1.	Адрес земельного участка	-
1.1.	Сведения о местоположении земельного участка (при отсутствии адреса) в структурированном в соответствии с федеральной информационной адресной системой виде	-
1.2.	Дополнительные сведения о местоположении земельного участка	-
2.	Площадь земельного участка ± величина погрешности определения (вычисления) площади (Р ± ΔР), м2	1817 ± 15
3.	Формула, примененная для расчета предельной допустимой погрешности определения площади земельного участка, с подставленными значениями и итоговые (вычисленные) значения (ΔР), м2	ΔР=3.5*Mt*√P=3.5*0,1*√1817=15
4.	Площадь земельного участка согласно сведениям Единого государственного реестра недвижимости (Ркад), м2	1756
5.	Оценка расхождения Р и Ркад (Р - Ркад), м2	61
6.	Предельные минимальный и максимальный размеры земельного участка (Рмин и Рмакс), м2	1000 1800
7.	Кадастровый номер или иной государственный учетный номер (инвентарный) объекта недвижимости, расположенного на земельном участке	-
8.	Вид (виды) разрешенного использования	-
8.1.	Дополнительные сведения об использовании земельного участка	-
9.	Сведения о земельных участках (землях общего пользования, территории общего пользования), посредством которых обеспечивается доступ	Земли общего пользования
10.	Иные сведения	В отношении земельного участка проведены работы по исправлению реестровой ошибки местоположения границ

4. Пояснения к сведениям об уточняемом земельном участке с кадастровым номером 04:08:070101:310 :

1.	В отношении земельного участка проведены работы по исправлению реестровой ошибки местоположения границ

Сведения об уточняемых земельных участках, необходимые для исправления реестровых ошибок в сведениях о местоположении их границ

1. Сведения о характерных точках границ уточняемого земельного участка с кадастровым номером 04:08:070101:313 :

Система координат МСК-04, зона 1 **Зона №1**

Обозначение характерных точек границ	Координаты, м				Метод определения координат	Формулы, примененные для расчета средней квадратической погрешности определения координат характерных точек границ (Mt), с подставленными в такие формулы значениями и итоговые (вычисленные) значения Mt, м	Описание закрепления точки
	содержатся в Едином государственном реестре недвижимости		определены в результате выполнения комплексных кадастровых работ				
	X	Y	X	Y			
1	2	3	4	5	6	7	8
518	457336.14	1334936.49	457336.14	1334936.49	Метод спутниковых геодезических измерений (определений)	-	Деревянный столб
246	457354.35	1334947.64	457354.92	1334946.48	Метод спутниковых геодезических измерений (определений)	-	Деревянный столб
254	457347.36	1334959.71	457347.36	1334959.71	Метод спутниковых геодезических измерений (определений)	-	Деревянный столб
253	457342.45	1334967.99	457342.45	1334967.99	Метод спутниковых геодезических измерений (определений)	-	Деревянный столб
252	457324.27	1334957.27	457324.27	1334957.27	Метод спутниковых геодезических измерений (определений)	-	Деревянный столб
518	457336.14	1334936.49	457336.14	1334936.49	Метод спутниковых геодезических измерений (определений)	-	Деревянный столб

2. Сведения о частях границ уточняемого земельного участка с кадастровым номером 04:08:070101:313 :

Обозначение части границ		Горизонтальное проложение (S), м	Описание прохождения части границ	Сведения о согласовании местоположения границ (согласовано/спорное)
от т.	до т.			
1	2	3	4	5
518	246	21.27	-	-
246	254	15.24	-	-
254	253	9.63	-	-
253	252	21.11	-	-
252	518	23.93	-	-

3. Сведения о характеристиках уточняемого земельного участка с кадастровым номером 04:08:070101:313 :

№ п/п	Наименование характеристики	Значение характеристики
1	2	3
1.	Адрес земельного участка	-
1.1.	Сведения о местоположении земельного участка (при отсутствии адреса) в структурированном в соответствии с федеральной информационной адресной системой виде	-
1.2.	Дополнительные сведения о местоположении земельного участка	-
2.	Площадь земельного участка ± величина погрешности определения (вычисления) площади (Р ± ΔР), м2	518 ± 8
3.	Формула, примененная для расчета предельной допустимой погрешности определения площади земельного участка, с подставленными значениями и итоговые (вычисленные) значения (ΔР), м2	ΔР=3.5*Mt*√P=3.5*0,1*√518=8
4.	Площадь земельного участка согласно сведениям Единого государственного реестра недвижимости (Ркад), м2	505
5.	Оценка расхождения Р и Ркад (Р - Ркад), м2	13
6.	Предельные минимальный и максимальный размеры земельного участка (Рмин и Рмакс), м2	1000 1800
7.	Кадастровый номер или иной государственный учетный номер (инвентарный) объекта недвижимости, расположенного на земельном участке	-
8.	Вид (виды) разрешенного использования	-
8.1.	Дополнительные сведения об использовании земельного участка	-
9.	Сведения о земельных участках (землях общего пользования, территории общего пользования), посредством которых обеспечивается доступ	Земли общего пользования
10.	Иные сведения	В отношении земельного участка проведены работы по исправлению реестровой ошибки местоположения границ

4. Пояснения к сведениям об уточняемом земельном участке с кадастровым номером 04:08:070101:313 :

1.	В отношении земельного участка проведены работы по исправлению реестровой ошибки местоположения границ

Сведения об уточняемых земельных участках, необходимые для исправления реестровых ошибок в сведениях о местоположении их границ

1. Сведения о характерных точках границ уточняемого земельного участка с кадастровым номером 04:08:070101:316 :

Система координат МСК-04, зона 1 **Зона №1**

Обозначение характерных точек границ	Координаты, м				Метод определения координат	Формулы, примененные для расчета средней квадратической погрешности определения координат характерных точек границ (Mt), с подставленными в такие формулы значениями и итоговые (вычисленные) значения Mt, м	Описание закрепления точки
	содержатся в Едином государственном реестре недвижимости		определены в результате выполнения комплексных кадастровых работ				
	X	Y	X	Y			
1	2	3	4	5	6	7	8
519	457454.19	1334921.96	457456.32	1334921.65	Метод спутниковых геодезических измерений (определений)	-	-
73	457448.34	1334939.45	457453.76	1334932.01	Метод спутниковых геодезических измерений (определений)	-	-
72	457434.10	1334969.19	457450.96	1334932.78	Метод спутниковых геодезических измерений (определений)	-	-
520	457410.06	1334958.38	457450.22	1334934.95	Метод спутниковых геодезических измерений (определений)	-	-
521	457412.70	1334951.88	457449.03	1334938.44	Метод спутниковых геодезических измерений (определений)	-	-
522	457416.24	1334944.11	457433.55	1334970.41	Метод спутниковых геодезических измерений (определений)	-	-
523	457421.46	1334930.46	457433.28	1334971.07	Метод спутниковых геодезических измерений (определений)	-	-
524	457425.20	1334918.99	457409.51	1334959.30	Метод спутниковых геодезических измерений (определений)	-	-
525	457430.39	1334911.95	-	-	-	0.1	-
521	-	-	457412.70	1334951.88	Метод спутниковых геодезических измерений (определений)	-	-

1. Сведения о характерных точках границ уточняемого земельного участка с кадастровым номером 04:08:070101:316 :

Система координат МСК-04, зона 1 **Зона №1**

Обозначение характерных точек границ	Координаты, м				Метод определения координат	Формулы, примененные для расчета средней квадратической погрешности определения координат характерных точек границ (Mt), с подставленными в такие формулы значениями и итоговые (вычисленные) значения Mt, м	Описание закрепления точки
	содержатся в Едином государственном реестре недвижимости		определены в результате выполнения комплексных кадастровых работ				
	X	Y	X	Y			
1	2	3	4	5	6	7	8
н554У	-	-	457416.85	1334943.35	Метод спутниковых геодезических измерений (определений)	-	-
н553У	-	-	457419.70	1334937.14	Метод спутниковых геодезических измерений (определений)	-	-
н552У	-	-	457419.27	1334936.94	Метод спутниковых геодезических измерений (определений)	-	-
н551У	-	-	457420.85	1334933.95	Метод спутниковых геодезических измерений (определений)	-	-
н550У	-	-	457422.35	1334930.44	Метод спутниковых геодезических измерений (определений)	-	-
н567У	-	-	457423.64	1334926.84	Метод спутниковых геодезических измерений (определений)	-	-
н566У	-	-	457434.52	1334909.34	Метод спутниковых геодезических измерений (определений)	-	-
н983У	-	-	457450.95	1334917.50	Метод спутниковых геодезических измерений (определений)	-	-
н984У	-	-	457449.92	1334919.56	Метод спутниковых геодезических измерений (определений)	-	-
519	457454.19	1334921.96	457456.32	1334921.65	Метод спутниковых геодезических измерений (определений)	-	-

2. Сведения о частях границ уточняемого земельного участка с кадастровым номером 04:08:070101:316 :

Обозначение части границ		Горизонтальное проложение (S), м	Описание прохождения части границ	Сведения о согласовании местоположения границ (согласовано/спорное)
от т.	до т.			
1	2	3	4	5
519	73	10.67	-	-
73	72	2.90	-	-
72	520	2.29	-	-
520	521	3.69	-	-
521	522	35.52	-	-
522	523	0.71	-	-
523	524	26.52	-	-
524	521	8.08	-	-
521	н554У	9.49	-	-
н554У	н553У	6.83	-	-
н553У	н552У	0.47	-	-
н552У	н551У	3.38	-	-
н551У	н550У	3.82	-	-
н550У	н567У	3.82	-	-
н567У	н566У	20.61	-	-
н566У	н983У	18.34	-	-
н983У	н984У	2.30	-	-
н984У	519	6.73	-	-

3. Сведения о характеристиках уточняемого земельного участка с кадастровым номером 04:08:070101:316 :

№ п/п	Наименование характеристики	Значение характеристики
1	2	3
1.	Адрес земельного участка	-
1.1.	Сведения о местоположении земельного участка (при отсутствии адреса) в структурированном в соответствии с федеральной информационной адресной системой виде	-
1.2.	Дополнительные сведения о местоположении земельного участка	-
2.	Площадь земельного участка ± величина погрешности определения (вычисления) площади (Р ± ΔР), м2	1494 ± 14
3.	Формула, примененная для расчета предельной допустимой погрешности определения площади земельного участка, с подставленными значениями и итоговые (вычисленные) значения (ΔР), м2	ΔР=3.5*Mt*√P=3.5*0,1*√1494=14
4.	Площадь земельного участка согласно сведениям Единого государственного реестра недвижимости (Ркад), м2	1400
5.	Оценка расхождения Р и Ркад (Р - Ркад), м2	94
6.	Предельные минимальный и максимальный размеры земельного участка (Рмин и Рмакс), м2	1000 1800
7.	Кадастровый номер или иной государственный учетный номер (инвентарный) объекта недвижимости, расположенного на земельном участке	-
8.	Вид (виды) разрешенного использования	-

3. Сведения о характеристиках уточняемого земельного участка с кадастровым номером 04:08:070101:316 :

№ п/п	Наименование характеристики	Значение характеристики
1	2	3
8.1.	Дополнительные сведения об использовании земельного участка	-
9.	Сведения о земельных участках (землях общего пользования, территории общего пользования), посредством которых обеспечивается доступ	Земли общего пользования
10.	Иные сведения	В отношении земельного участка проведены работы по исправлению реестровой ошибки местоположения границ

4. Пояснения к сведениям об уточняемом земельном участке с кадастровым номером 04:08:070101:316 :

1.	В отношении земельного участка проведены работы по исправлению реестровой ошибки местоположения границ

Сведения об уточняемых земельных участках, необходимые для исправления реестровых ошибок в сведениях о местоположении их границ

1. Сведения о характерных точках границ уточняемого земельного участка с кадастровым номером 04:08:070101:320 :

Система координат МСК-04, зона 1 **Зона №1**

Обозначение характерных точек границ	Координаты, м				Метод определения координат	Формулы, примененные для расчета средней квадратической погрешности определения координат характерных точек границ (Mt), с подставленными в такие формулы значениями и итоговые (вычисленные) значения Mt, м	Описание закрепления точки
	содержатся в Едином государственном реестре недвижимости		определены в результате выполнения комплексных кадастровых работ				
	X	Y	X	Y			
1	2	3	4	5	6	7	8
526	457543.22	1334958.74	457544.04	1334959.92	Метод спутниковых геодезических измерений (определений)	-	-
527	457543.51	1334961.95	457544.93	1334963.17	Метод спутниковых геодезических измерений (определений)	-	-
528	457539.61	1334974.64	457539.61	1334974.64	Метод спутниковых геодезических измерений (определений)	-	-
529	457524.52	1335001.03	457534.92	1334983.11	Метод спутниковых геодезических измерений (определений)	-	-
530	457521.70	1335009.09	457521.70	1335009.09	Метод спутниковых геодезических измерений (определений)	-	-
82	457477.90	1334990.96	457477.90	1334990.96	Метод спутниковых геодезических измерений (определений)	-	-
81	457480.22	1334986.18	457480.22	1334986.18	Метод спутниковых геодезических измерений (определений)	-	-
н231У	-	-	457486.10	1334974.36	Метод спутниковых геодезических измерений (определений)	-	-
80	457485.67	1334978.41	457487.81	1334972.05	Метод спутниковых геодезических измерений (определений)	-	-

1. Сведения о характерных точках границ уточняемого земельного участка с кадастровым номером 04:08:070101:320 :

Система координат МСК-04, зона 1 **Зона №1**

Обозначение характерных точек границ	Координаты, м				Метод определения координат	Формулы, примененные для расчета средней квадратической погрешности определения координат характерных точек границ (Mt), с подставленными в такие формулы значениями и итоговые (вычисленные) значения Mt, м	Описание закрепления точки
	содержатся в Едином государственном реестре недвижимости		определены в результате выполнения комплексных кадастровых работ				
	X	Y	X	Y			
1	2	3	4	5	6	7	8
н230У	-	-	457490.42	1334962.23	Метод спутниковых геодезических измерений (определений)	-	-
79	457491.91	1334959.93	457491.80	1334959.50	Метод спутниковых геодезических измерений (определений)	-	-
78	457488.80	1334957.54	457488.80	1334957.54	Метод спутниковых геодезических измерений (определений)	-	-
н229У	-	-	457491.03	1334950.87	Метод спутниковых геодезических измерений (определений)	-	-
н228У	-	-	457497.58	1334942.51	Метод спутниковых геодезических измерений (определений)	-	-
77	457503.19	1334932.11	457503.19	1334932.11	Метод спутниковых геодезических измерений (определений)	-	-
531	457518.29	1334934.93	457518.29	1334934.93	Метод спутниковых геодезических измерений (определений)	-	-
526	457543.22	1334958.74	457544.04	1334959.92	Метод спутниковых геодезических измерений (определений)	-	-

2. Сведения о частях границ уточняемого земельного участка с кадастровым номером 04:08:070101:320 :

Обозначение части границ		Горизонтальное проложение (S), м	Описание прохождения части границ	Сведения о согласовании местоположения границ (согласовано/спорное)
от т.	до т.			
1	2	3	4	5
526	527	3.37	-	-

2. Сведения о частях границ уточняемого земельного участка с кадастровым номером 04:08:070101:320 :

Обозначение части границ		Горизонтальное проложение (S), м	Описание прохождения части границ	Сведения о согласовании местоположения границ (согласовано/спорное)
от т.	до т.			
1	2	3	4	5
527	528	12.64	-	-
528	529	9.68	-	-
529	530	29.15	-	-
530	82	47.40	-	-
82	81	5.31	-	-
81	н231У	13.20	-	-
н231У	80	2.87	-	-
80	н230У	10.16	-	-
н230У	79	3.06	-	-
79	78	3.58	-	-
78	н229У	7.03	-	-
н229У	н228У	10.62	-	-
н228У	77	11.82	-	-
77	531	15.36	-	-
531	526	35.88	-	-

3. Сведения о характеристиках уточняемого земельного участка с кадастровым номером 04:08:070101:320 :

№ п/п	Наименование характеристики	Значение характеристики
1	2	3
1.	Адрес земельного участка	-
1.1.	Сведения о местоположении земельного участка (при отсутствии адреса) в структурированном в соответствии с федеральной информационной адресной системой виде	-
1.2.	Дополнительные сведения о местоположении земельного участка	-
2.	Площадь земельного участка ± величина погрешности определения (вычисления) площади (Р ± ΔР), м2	3084 ± 19
3.	Формула, примененная для расчета предельной допустимой погрешности определения площади земельного участка, с подставленными значениями и итоговые (вычисленные) значения (ΔР), м2	ΔР=3.5*Mt*√P=3.5*0,1*√3084=19
4.	Площадь земельного участка согласно сведениям Единого государственного реестра недвижимости (Ркад), м2	3031
5.	Оценка расхождения Р и Ркад (Р - Ркад), м2	53
6.	Предельные минимальный и максимальный размеры земельного участка (Рмин и Рмакс), м2	1000 1800
7.	Кадастровый номер или иной государственный учетный номер (инвентарный) объекта недвижимости, расположенного на земельном участке	-
8.	Вид (виды) разрешенного использования	-
8.1.	Дополнительные сведения об использовании земельного участка	-
9.	Сведения о земельных участках (землях общего пользования, территории общего пользования), посредством которых обеспечивается доступ	Земли общего пользования

3. Сведения о характеристиках уточняемого земельного участка с кадастровым номером 04:08:070101:320 :

№ п/п	Наименование характеристики	Значение характеристики
1	2	3
10.	Иные сведения	В отношении земельного участка проведены работы по исправлению реестровой ошибки местоположения границ

4. Пояснения к сведениям об уточняемом земельном участке с кадастровым номером 04:08:070101:320 :

1.	В отношении земельного участка проведены работы по исправлению реестровой ошибки местоположения границ

Сведения об уточняемых земельных участках, необходимые для исправления реестровых ошибок в сведениях о местоположении их границ

1. Сведения о характерных точках границ уточняемого земельного участка с кадастровым номером 04:08:070101:323 :

Система координат МСК-04, зона 1 **Зона №1**

Обозначение характерных точек границ	Координаты, м				Метод определения координат	Формулы, примененные для расчета средней квадратической погрешности определения координат характерных точек границ (Mt), с подставленными в такие формулы значениями и итоговые (вычисленные) значения Mt, м	Описание закрепления точки
	содержатся в Едином государственном реестре недвижимости		определены в результате выполнения комплексных кадастровых работ				
	X	Y	X	Y			
1	2	3	4	5	6	7	8
532	457587.23	1335057.22	457587.23	1335057.22	Метод спутниковых геодезических измерений (определений)	-	-
533	457581.67	1335070.62	457581.67	1335070.62	Метод спутниковых геодезических измерений (определений)	-	-
534	457571.32	1335095.55	457571.32	1335095.55	Метод спутниковых геодезических измерений (определений)	-	-
322	457539.45	1335080.69	457540.05	1335081.42	Метод спутниковых геодезических измерений (определений)	-	-
321	457540.35	1335078.91	457540.89	1335079.11	Метод спутниковых геодезических измерений (определений)	-	-
320	457535.17	1335075.61	457535.17	1335075.61	Метод спутниковых геодезических измерений (определений)	-	-
319	457527.19	1335071.70	457527.19	1335071.70	Метод спутниковых геодезических измерений (определений)	-	-
318	457525.26	1335069.54	457525.26	1335069.54	Метод спутниковых геодезических измерений (определений)	-	-
317	457524.36	1335066.91	457524.36	1335066.91	Метод спутниковых геодезических измерений (определений)	-	-

1. Сведения о характерных точках границ уточняемого земельного участка с кадастровым номером 04:08:070101:323 :

Система координат МСК-04, зона 1 **Зона №1**

Обозначение характерных точек границ	Координаты, м				Метод определения координат	Формулы, примененные для расчета средней квадратической погрешности определения координат характерных точек границ (Mt), с подставленными в такие формулы значениями и итоговые (вычисленные) значения Mt, м	Описание закрепления точки
	содержатся в Едином государственном реестре недвижимости		определены в результате выполнения комплексных кадастровых работ				
	X	Y	X	Y			
1	2	3	4	5	6	7	8
316	457532.57	1335049.58	457532.57	1335049.58	Метод спутниковых геодезических измерений (определений)	-	-
315	457537.97	1335033.14	457537.97	1335033.14	Метод спутниковых геодезических измерений (определений)	-	-
532	457587.23	1335057.22	457587.23	1335057.22	Метод спутниковых геодезических измерений (определений)	-	-

2. Сведения о частях границ уточняемого земельного участка с кадастровым номером 04:08:070101:323 :

Обозначение части границ		Горизонтальное проложение (S), м	Описание прохождения части границ	Сведения о согласовании местоположения границ (согласовано/спорное)
от т.	до т.			
1	2	3	4	5
532	533	14.51	-	-
533	534	26.99	-	-
534	322	34.31	-	-
322	321	2.46	-	-
321	320	6.71	-	-
320	319	8.89	-	-
319	318	2.90	-	-
318	317	2.78	-	-
317	316	19.18	-	-
316	315	17.30	-	-
315	532	54.83	-	-

3. Сведения о характеристиках уточняемого земельного участка с кадастровым номером 04:08:070101:323 :

№ п/п	Наименование характеристики	Значение характеристики
1	2	3
1.	Адрес земельного участка	-

3. Сведения о характеристиках уточняемого земельного участка с кадастровым номером 04:08:070101:323 :

№ п/п	Наименование характеристики	Значение характеристики
1	2	3
1.1.	Сведения о местоположении земельного участка (при отсутствии адреса) в структурированном в соответствии с федеральной информационной адресной системой виде	-
1.2.	Дополнительные сведения о местоположении земельного участка	-
2.	Площадь земельного участка ± величина погрешности определения (вычисления) площади (Р ± ΔР), м2	2216 ± 16
3.	Формула, примененная для расчета предельной допустимой погрешности определения площади земельного участка, с подставленными значениями и итоговые (вычисленные) значения (ΔР), м2	ΔР=3.5*Mt*√P=3.5*0,1*√2216=16
4.	Площадь земельного участка согласно сведениям Единого государственного реестра недвижимости (Ркад), м2	2211
5.	Оценка расхождения Р и Ркад (Р - Ркад), м2	5
6.	Предельные минимальный и максимальный размеры земельного участка (Рмин и Рмакс), м2	1000 1800
7.	Кадастровый номер или иной государственный учетный номер (инвентарный) объекта недвижимости, расположенного на земельном участке	-
8.	Вид (виды) разрешенного использования	-
8.1.	Дополнительные сведения об использовании земельного участка	-
9.	Сведения о земельных участках (землях общего пользования, территории общего пользования), посредством которых обеспечивается доступ	Земли общего пользования
10.	Иные сведения	В отношении земельного участка проведены работы по исправлению реестровой ошибки местоположения границ

4. Пояснения к сведениям об уточняемом земельном участке с кадастровым номером 04:08:070101:323 :

1.	В отношении земельного участка проведены работы по исправлению реестровой ошибки местоположения границ

Сведения об уточняемых земельных участках, необходимые для исправления реестровых ошибок в сведениях о местоположении их границ

1. Сведения о характерных точках границ уточняемого земельного участка с кадастровым номером 04:08:070101:329 :

Система координат МСК-04, зона 1 **Зона №1**

Обозначение характерных точек границ	Координаты, м				Метод определения координат	Формулы, примененные для расчета средней квадратической погрешности определения координат характерных точек границ (Mt), с подставленными в такие формулы значениями и итоговые (вычисленные) значения Mt, м	Описание закрепления точки
	содержатся в Едином государственном реестре недвижимости		определены в результате выполнения комплексных кадастровых работ				
	X	Y	X	Y			
1	2	3	4	5	6	7	8
259	458076.47	1335286.64	458076.91	1335285.92	Метод спутниковых геодезических измерений (определений)	-	Долговременный межевой знак
258	458044.95	1335325.67	458044.95	1335325.67	Метод спутниковых геодезических измерений (определений)	-	Долговременный межевой знак
535	458037.64	1335329.55	458037.64	1335329.55	Метод спутниковых геодезических измерений (определений)	-	Долговременный межевой знак
536	458015.33	1335313.05	458015.29	1335311.90	Метод спутниковых геодезических измерений (определений)	-	Долговременный межевой знак
537	458002.81	1335303.80	458002.92	1335303.63	Метод спутниковых геодезических измерений (определений)	-	Долговременный межевой знак
1748	-	-	457996.97	1335299.50	Метод спутниковых геодезических измерений (определений)	0.10	Долговременный межевой знак
1747	-	-	458028.31	1335256.00	Метод спутниковых геодезических измерений (определений)	0.10	Долговременный межевой знак
538	458033.70	1335258.65	458033.70	1335258.65	Метод спутниковых геодезических измерений (определений)	-	Долговременный межевой знак
539	458058.15	1335270.71	458058.15	1335270.71	Метод спутниковых геодезических измерений (определений)	-	Долговременный межевой знак

1. Сведения о характерных точках границ уточняемого земельного участка с кадастровым номером 04:08:070101:329 :

Система координат МСК-04, зона 1 **Зона №1**

Обозначение характерных точек границ	Координаты, м				Метод определения координат	Формулы, примененные для расчета средней квадратической погрешности определения координат характерных точек границ (Mt), с подставленными в такие формулы значениями и итоговые (вычисленные) значения Mt, м	Описание закрепления точки
	содержатся в Едином государственном реестре недвижимости		определены в результате выполнения комплексных кадастровых работ				
	X	Y	X	Y			
1	2	3	4	5	6	7	8
540	458059.57	1335273.09	458059.56	1335272.64	Метод спутниковых геодезических измерений (определений)	-	Долговременный межевой знак
н998У	-	-	458067.79	1335277.71	Метод спутниковых геодезических измерений (определений)	-	Долговременный межевой знак
259	458076.47	1335286.64	458076.91	1335285.92	Метод спутниковых геодезических измерений (определений)	-	Долговременный межевой знак

2. Сведения о частях границ уточняемого земельного участка с кадастровым номером 04:08:070101:329 :

Обозначение части границ		Горизонтальное проложение (S), м	Описание прохождения части границ	Сведения о согласовании местоположения границ (согласовано/спорное)
от т.	до т.			
1	2	3	4	5
259	258	51.00	-	-
258	535	8.28	-	-
535	536	28.48	-	-
536	537	14.88	-	-
537	1748	7.24	-	-
1748	1747	53.61	-	-
1747	538	6.01	-	-
538	539	27.26	-	-
539	540	2.39	-	-
540	н998У	9.67	-	-
н998У	259	12.27	-	-

3. Сведения о характеристиках уточняемого земельного участка с кадастровым номером 04:08:070101:329 :

№ п/п	Наименование характеристики	Значение характеристики
1	2	3
1.	Адрес земельного участка	-

3. Сведения о характеристиках уточняемого земельного участка с кадастровым номером 04:08:070101:329 :

№ п/п	Наименование характеристики	Значение характеристики
1	2	3
1.1.	Сведения о местоположении земельного участка (при отсутствии адреса) в структурированном в соответствии с федеральной информационной адресной системой виде	-
1.2.	Дополнительные сведения о местоположении земельного участка	-
2.	Площадь земельного участка ± величина погрешности определения (вычисления) площади (Р ± ΔР), м2	3157 ± 20
3.	Формула, примененная для расчета предельной допустимой погрешности определения площади земельного участка, с подставленными значениями и итоговые (вычисленные) значения (ΔР), м2	ΔР=3.5*Mt*√P=3.5*0,1*√3157=20
4.	Площадь земельного участка согласно сведениям Единого государственного реестра недвижимости (Ркад), м2	2800
5.	Оценка расхождения Р и Ркад (Р - Ркад), м2	357
6.	Предельные минимальный и максимальный размеры земельного участка (Рмин и Рмакс), м2	1000 1800
7.	Кадастровый номер или иной государственный учетный номер (инвентарный) объекта недвижимости, расположенного на земельном участке	-
8.	Вид (виды) разрешенного использования	-
8.1.	Дополнительные сведения об использовании земельного участка	-
9.	Сведения о земельных участках (землях общего пользования, территории общего пользования), посредством которых обеспечивается доступ	Земли общего пользования
10.	Иные сведения	В отношении земельного участка проведены работы по исправлению реестровой ошибки местоположения границ

4. Пояснения к сведениям об уточняемом земельном участке с кадастровым номером 04:08:070101:329 :

1.	В отношении земельного участка проведены работы по исправлению реестровой ошибки местоположения границ

Сведения об уточняемых земельных участках, необходимые для исправления реестровых ошибок в сведениях о местоположении их границ

1. Сведения о характерных точках границ уточняемого земельного участка с кадастровым номером 04:08:070101:330 :

Система координат МСК-04, зона 1 **Зона №1**

Обозначение характерных точек границ	Координаты, м				Метод определения координат	Формулы, примененные для расчета средней квадратической погрешности определения координат характерных точек границ (Mt), с подставленными в такие формулы значениями и итоговые (вычисленные) значения Mt, м	Описание закрепления точки
	содержатся в Едином государственном реестре недвижимости		определены в результате выполнения комплексных кадастровых работ				
	X	Y	X	Y			
1	2	3	4	5	6	7	8
541	458156.46	1335395.76	458157.34	1335395.92	Метод спутниковых геодезических измерений (определений)	-	-
542	458152.70	1335402.57	458153.34	1335402.92	Метод спутниковых геодезических измерений (определений)	-	-
543	458150.13	1335401.35	458150.13	1335401.35	Метод спутниковых геодезических измерений (определений)	-	-
544	458148.28	1335404.80	458148.28	1335404.80	Метод спутниковых геодезических измерений (определений)	-	-
н999У	-	-	458134.77	1335397.79	Метод спутниковых геодезических измерений (определений)	-	-
н1000У	-	-	458134.04	1335399.27	Метод спутниковых геодезических измерений (определений)	-	-
545	458118.40	1335390.51	458118.40	1335390.51	Метод спутниковых геодезических измерений (определений)	-	-
546	458110.65	1335402.34	458110.65	1335402.34	Метод спутниковых геодезических измерений (определений)	-	-
547	458054.23	1335366.72	458054.23	1335366.72	Метод спутниковых геодезических измерений (определений)	-	-

1. Сведения о характерных точках границ уточняемого земельного участка с кадастровым номером 04:08:070101:330 :

Система координат МСК-04, зона 1 **Зона №1**

Обозначение характерных точек границ	Координаты, м				Метод определения координат	Формулы, примененные для расчета средней квадратической погрешности определения координат характерных точек границ (Mt), с подставленными в такие формулы значениями и итоговые (вычисленные) значения Mt, м	Описание закрепления точки
	содержатся в Едином государственном реестре недвижимости		определены в результате выполнения комплексных кадастровых работ				
	X	Y	X	Y			
1	2	3	4	5	6	7	8
257	458066.44	1335349.23	458065.73	1335348.47	Метод спутниковых геодезических измерений (определений)	-	-
н700У	-	-	458073.10	1335353.32	Метод спутниковых геодезических измерений (определений)	-	-
256	458081.71	1335360.41	458081.71	1335360.41	Метод спутниковых геодезических измерений (определений)	-	-
255	458090.36	1335369.19	458090.36	1335369.19	Метод спутниковых геодезических измерений (определений)	-	-
269	458103.89	1335377.70	458103.89	1335377.70	Метод спутниковых геодезических измерений (определений)	-	-
548	458121.09	1335357.91	458120.37	1335355.30	Метод спутниковых геодезических измерений (определений)	-	-
549	458127.88	1335362.13	458127.88	1335362.13	Метод спутниковых геодезических измерений (определений)	-	-
550	458136.09	1335367.20	458136.09	1335367.20	Метод спутниковых геодезических измерений (определений)	-	-
551	458142.30	1335374.68	458142.30	1335374.68	Метод спутниковых геодезических измерений (определений)	-	-
552	458140.47	1335377.13	458148.54	1335379.87	Метод спутниковых геодезических измерений (определений)	-	-

1. Сведения о характерных точках границ уточняемого земельного участка с кадастровым номером 04:08:070101:330 :

Система координат МСК-04, зона 1 **Зона №1**

Обозначение характерных точек границ	Координаты, м				Метод определения координат	Формулы, примененные для расчета средней квадратической погрешности определения координат характерных точек границ (Mt), с подставленными в такие формулы значениями и итоговые (вычисленные) значения Mt, м	Описание закрепления точки
	содержатся в Едином государственном реестре недвижимости		определены в результате выполнения комплексных кадастровых работ				
	X	Y	X	Y			
1	2	3	4	5	6	7	8
553	458149.82	1335384.58	458149.82	1335384.58	Метод спутниковых геодезических измерений (определений)	-	-
554	458147.10	1335389.72	458153.49	1335387.19	Метод спутниковых геодезических измерений (определений)	-	-
н1001У	-	-	458155.69	1335390.58	Метод спутниковых геодезических измерений (определений)	-	-
н1002У	-	-	458156.55	1335395.29	Метод спутниковых геодезических измерений (определений)	-	-
541	458156.46	1335395.76	458157.34	1335395.92	Метод спутниковых геодезических измерений (определений)	-	-

2. Сведения о частях границ уточняемого земельного участка с кадастровым номером 04:08:070101:330 :

Обозначение части границ		Горизонтальное проложение (S), м	Описание прохождения части границ	Сведения о согласовании местоположения границ (согласовано/спорное)
от т.	до т.			
1	2	3	4	5
541	542	8.06	-	-
542	543	3.57	-	-
543	544	3.91	-	-
544	н999У	15.22	-	-
н999У	н1000У	1.65	-	-
н1000У	545	17.93	-	-
545	546	14.14	-	-
546	547	66.72	-	-
547	257	21.57	-	-
257	н700У	8.82	-	-
н700У	256	11.15	-	-

2. Сведения о частях границ уточняемого земельного участка с кадастровым номером 04:08:070101:330 :

Обозначение части границ		Горизонтальное проложение (S), м	Описание прохождения части границ	Сведения о согласовании местоположения границ (согласовано/спорное)
от т.	до т.			
1	2	3	4	5
256	255	12.33	-	-
255	269	15.98	-	-
269	548	27.81	-	-
548	549	10.15	-	-
549	550	9.65	-	-
550	551	9.72	-	-
551	552	8.12	-	-
552	553	4.88	-	-
553	554	4.50	-	-
554	н1001У	4.04	-	-
н1001У	н1002У	4.79	-	-
н1002У	541	1.01	-	-

3. Сведения о характеристиках уточняемого земельного участка с кадастровым номером 04:08:070101:330 :

№ п/п	Наименование характеристики	Значение характеристики
1	2	3
1.	Адрес земельного участка	-
1.1.	Сведения о местоположении земельного участка (при отсутствии адреса) в структурированном в соответствии с федеральной информационной адресной системой виде	-
1.2.	Дополнительные сведения о местоположении земельного участка	-
2.	Площадь земельного участка ± величина погрешности определения (вычисления) площади (Р ± ΔР), м2	2514 ± 18
3.	Формула, примененная для расчета предельной допустимой погрешности определения площади земельного участка, с подставленными значениями и итоговые (вычисленные) значения (ΔР), м2	ΔР=3.5*Mt*√P=3.5*0,1*√2514=18
4.	Площадь земельного участка согласно сведениям Единого государственного реестра недвижимости (Ркад), м2	2368
5.	Оценка расхождения Р и Ркад (Р - Ркад), м2	146
6.	Предельные минимальный и максимальный размеры земельного участка (Рмин и Рмакс), м2	1000 1800
7.	Кадастровый номер или иной государственный учетный номер (инвентарный) объекта недвижимости, расположенного на земельном участке	-
8.	Вид (виды) разрешенного использования	-
8.1.	Дополнительные сведения об использовании земельного участка	-
9.	Сведения о земельных участках (землях общего пользования, территории общего пользования), посредством которых обеспечивается доступ	Земли общего пользования
10.	Иные сведения	В отношении земельного участка проведены работы по исправлению реестровой ошибки местоположения границ

4. Пояснения к сведениям об уточняемом земельном участке с кадастровым номером 04:08:070101:330 :	
1.	В отношении земельного участка проведены работы по исправлению реестровой ошибки местоположения границ

Сведения об уточняемых земельных участках, необходимые для исправления реестровых ошибок в сведениях о местоположении их границ

1. Сведения о характерных точках границ уточняемого земельного участка с кадастровым номером 04:08:070101:334 :

Система координат МСК-04, зона 1 **Зона №1**

Обозначение характерных точек границ	Координаты, м				Метод определения координат	Формулы, примененные для расчета средней квадратической погрешности определения координат характерных точек границ (Mt), с подставленными в такие формулы значениями и итоговые (вычисленные) значения Mt, м	Описание закрепления точки
	содержатся в Едином государственном реестре недвижимости		определены в результате выполнения комплексных кадастровых работ				
	X	Y	X	Y			
1	2	3	4	5	6	7	8
544	458148.28	1335404.80	458148.28	1335404.80	Метод спутниковых геодезических измерений (определений)	-	-
555	458142.42	1335416.61	458142.42	1335416.61	Метод спутниковых геодезических измерений (определений)	-	-
556	458118.90	1335449.70	458118.90	1335449.70	Метод спутниковых геодезических измерений (определений)	-	-
н1010У	-	-	458090.63	1335431.44	Метод спутниковых геодезических измерений (определений)	-	-
557	458086.54	1335426.31	458086.54	1335426.31	Метод спутниковых геодезических измерений (определений)	-	-
н1011У	-	-	458078.79	1335418.77	Метод спутниковых геодезических измерений (определений)	-	-
н1012У	-	-	458061.45	1335404.31	Метод спутниковых геодезических измерений (определений)	-	-
558	458047.33	1335388.06	458047.58	1335389.96	Метод спутниковых геодезических измерений (определений)	-	-
559	458047.69	1335386.09	458045.80	1335387.19	Метод спутниковых геодезических измерений (определений)	-	-

1. Сведения о характерных точках границ уточняемого земельного участка с кадастровым номером 04:08:070101:334 :

Система координат МСК-04, зона 1 **Зона №1**

Обозначение характерных точек границ	Координаты, м				Метод определения координат	Формулы, примененные для расчета средней квадратической погрешности определения координат характерных точек границ (Mt), с подставленными в такие формулы значениями и итоговые (вычисленные) значения Mt, м	Описание закрепления точки
	содержатся в Едином государственном реестре недвижимости		определены в результате выполнения комплексных кадастровых работ				
	X	Y	X	Y			
1	2	3	4	5	6	7	8
560	458049.62	1335375.42	458049.44	1335374.83	Метод спутниковых геодезических измерений (определений)	-	-
547	458054.23	1335366.72	458054.23	1335366.72	Метод спутниковых геодезических измерений (определений)	-	-
546	458110.65	1335402.34	458110.65	1335402.34	Метод спутниковых геодезических измерений (определений)	-	-
545	458118.40	1335390.51	458118.40	1335390.51	Метод спутниковых геодезических измерений (определений)	-	-
н1000У	-	-	458134.04	1335399.27	Метод спутниковых геодезических измерений (определений)	-	-
н999У	-	-	458134.77	1335397.79	Метод спутниковых геодезических измерений (определений)	-	-
544	458148.28	1335404.80	458148.28	1335404.80	Метод спутниковых геодезических измерений (определений)	-	-

2. Сведения о частях границ уточняемого земельного участка с кадастровым номером 04:08:070101:334 :

Обозначение части границ		Горизонтальное проложение (S), м	Описание прохождения части границ	Сведения о согласовании местоположения границ (согласовано/спорное)
от т.	до т.			
1	2	3	4	5
544	555	13.18	-	-
555	556	40.60	-	-
556	н1010У	33.65	-	-
н1010У	557	6.56	-	-
557	н1011У	10.81	-	-

2. Сведения о частях границ уточняемого земельного участка с кадастровым номером 04:08:070101:334 :

Обозначение части границ		Горизонтальное проложение (S), м	Описание прохождения части границ	Сведения о согласовании местоположения границ (согласовано/спорное)
от т.	до т.			
1	2	3	4	5
н1011У	н1012У	22.58	-	-
н1012У	558	19.96	-	-
558	559	3.29	-	-
559	560	12.88	-	-
560	547	9.42	-	-
547	546	66.72	-	-
546	545	14.14	-	-
545	н1000У	17.93	-	-
н1000У	н999У	1.65	-	-
н999У	544	15.22	-	-

3. Сведения о характеристиках уточняемого земельного участка с кадастровым номером 04:08:070101:334 :

№ п/п	Наименование характеристики	Значение характеристики
1	2	3
1.	Адрес земельного участка	-
1.1.	Сведения о местоположении земельного участка (при отсутствии адреса) в структурированном в соответствии с федеральной информационной адресной системой виде	-
1.2.	Дополнительные сведения о местоположении земельного участка	-
2.	Площадь земельного участка ± величина погрешности определения (вычисления) площади (Р ± ΔР), м2	3595 ± 21
3.	Формула, примененная для расчета предельной допустимой погрешности определения площади земельного участка, с подставленными значениями и итоговые (вычисленные) значения (ΔР), м2	ΔР=3.5*Mt*√P=3.5*0,1*√3595=21
4.	Площадь земельного участка согласно сведениям Единого государственного реестра недвижимости (Ркад), м2	3500
5.	Оценка расхождения Р и Ркад (Р - Ркад), м2	95
6.	Предельные минимальный и максимальный размеры земельного участка (Рмин и Рмакс), м2	1000 1800
7.	Кадастровый номер или иной государственный учетный номер (инвентарный) объекта недвижимости, расположенного на земельном участке	-
8.	Вид (виды) разрешенного использования	-
8.1.	Дополнительные сведения об использовании земельного участка	-
9.	Сведения о земельных участках (землях общего пользования, территории общего пользования), посредством которых обеспечивается доступ	Земли общего пользования
10.	Иные сведения	В отношении земельного участка проведены работы по исправлению реестровой ошибки местоположения границ

4. Пояснения к сведениям об уточняемом земельном участке с кадастровым номером 04:08:070101:334 :	
1.	В отношении земельного участка проведены работы по исправлению реестровой ошибки местоположения границ

Сведения об уточняемых земельных участках, необходимые для исправления реестровых ошибок в сведениях о местоположении их границ

1. Сведения о характерных точках границ уточняемого земельного участка с кадастровым номером 04:08:070101:336 :

Система координат МСК-04, зона 1 **Зона №1**

Обозначение характерных точек границ	Координаты, м				Метод определения координат	Формулы, примененные для расчета средней квадратической погрешности определения координат характерных точек границ (Mt), с подставленными в такие формулы значениями и итоговые (вычисленные) значения Mt, м	Описание закрепления точки
	содержатся в Едином государственном реестре недвижимости		определены в результате выполнения комплексных кадастровых работ				
	X	Y	X	Y			
1	2	3	4	5	6	7	8
561	457183.23	1335042.30	457183.23	1335042.30	Метод спутниковых геодезических измерений (определений)	-	-
562	457182.51	1335045.52	457182.51	1335045.52	Метод спутниковых геодезических измерений (определений)	-	-
563	457166.83	1335070.40	457167.21	1335070.69	Метод спутниковых геодезических измерений (определений)	-	-
н69У	-	-	457158.48	1335066.79	Метод спутниковых геодезических измерений (определений)	-	-
564	457151.08	1335062.16	457151.08	1335062.16	Метод спутниковых геодезических измерений (определений)	-	-
565	457145.33	1335060.37	457146.73	1335061.49	Метод спутниковых геодезических измерений (определений)	-	-
380	457138.01	1335057.50	457138.01	1335057.50	Метод спутниковых геодезических измерений (определений)	-	-
379	457140.54	1335051.87	457140.54	1335051.87	Метод спутниковых геодезических измерений (определений)	-	-
378	457141.14	1335047.06	457141.14	1335047.06	Метод спутниковых геодезических измерений (определений)	-	-

1. Сведения о характерных точках границ уточняемого земельного участка с кадастровым номером 04:08:070101:336 :

Система координат МСК-04, зона 1 **Зона №1**

Обозначение характерных точек границ	Координаты, м				Метод определения координат	Формулы, примененные для расчета средней квадратической погрешности определения координат характерных точек границ (Mt), с подставленными в такие формулы значениями и итоговые (вычисленные) значения Mt, м	Описание закрепления точки
	содержатся в Едином государственном реестре недвижимости		определены в результате выполнения комплексных кадастровых работ				
	X	Y	X	Y			
1	2	3	4	5	6	7	8
377	457139.73	1335044.63	457139.73	1335044.63	Метод спутниковых геодезических измерений (определений)	-	-
566	457130.56	1335039.87	457133.96	1335041.64	Метод спутниковых геодезических измерений (определений)	-	-
374	457125.77	1335038.23	457125.96	1335038.18	Метод спутниковых геодезических измерений (определений)	-	-
374	-	-	457124.43	1335037.52	Метод спутниковых геодезических измерений (определений)	-	-
373	457110.37	1335030.02	457110.37	1335030.02	Метод спутниковых геодезических измерений (определений)	-	-
372	457110.64	1335028.81	457110.64	1335028.81	Метод спутниковых геодезических измерений (определений)	-	-
371	457104.52	1335025.68	457104.52	1335025.68	Метод спутниковых геодезических измерений (определений)	-	-
370	457105.26	1335023.24	457105.26	1335023.24	Метод спутниковых геодезических измерений (определений)	-	-
369	457103.09	1335022.10	457103.09	1335022.10	Метод спутниковых геодезических измерений (определений)	-	-
567	457104.33	1335009.68	457104.33	1335009.68	Метод спутниковых геодезических измерений (определений)	-	-

1. Сведения о характерных точках границ уточняемого земельного участка с кадастровым номером 04:08:070101:336 :

Система координат МСК-04, зона 1 **Зона №1**

Обозначение характерных точек границ	Координаты, м				Метод определения координат	Формулы, примененные для расчета средней квадратической погрешности определения координат характерных точек границ (Mt), с подставленными в такие формулы значениями и итоговые (вычисленные) значения Mt, м	Описание закрепления точки
	содержатся в Едином государственном реестре недвижимости		определены в результате выполнения комплексных кадастровых работ				
	X	Y	X	Y			
1	2	3	4	5	6	7	8
568	457108.90	1335002.17	457108.90	1335002.17	Метод спутниковых геодезических измерений (определений)	-	-
569	457113.85	1335004.06	457113.85	1335004.06	Метод спутниковых геодезических измерений (определений)	-	-
570	457155.41	1335027.69	457155.41	1335027.69	Метод спутниковых геодезических измерений (определений)	-	-
571	457170.08	1335032.63	457170.08	1335032.63	Метод спутниковых геодезических измерений (определений)	-	-
561	457183.23	1335042.30	457183.23	1335042.30	Метод спутниковых геодезических измерений (определений)	-	-

2. Сведения о частях границ уточняемого земельного участка с кадастровым номером 04:08:070101:336 :

Обозначение части границ		Горизонтальное проложение (S), м	Описание прохождения части границ	Сведения о согласовании местоположения границ (согласовано/спорное)
от т.	до т.			
1	2	3	4	5
561	562	3.30	-	-
562	563	29.46	-	-
563	н69У	9.56	-	-
н69У	564	8.73	-	-
564	565	4.40	-	-
565	380	9.59	-	-
380	379	6.17	-	-
379	378	4.85	-	-
378	377	2.81	-	-
377	566	6.50	-	-
566	374	8.72	-	-

2. Сведения о частях границ уточняемого земельного участка с кадастровым номером 04:08:070101:336 :

Обозначение части границ		Горизонтальное проложение (S), м	Описание прохождения части границ	Сведения о согласовании местоположения границ (согласовано/спорное)
от т.	до т.			
1	2	3	4	5
374	374	1.67	-	-
374	373	15.94	-	-
373	372	1.24	-	-
372	371	6.87	-	-
371	370	2.55	-	-
370	369	2.45	-	-
369	567	12.48	-	-
567	568	8.79	-	-
568	569	5.30	-	-
569	570	47.81	-	-
570	571	15.48	-	-
571	561	16.32	-	-

3. Сведения о характеристиках уточняемого земельного участка с кадастровым номером 04:08:070101:336 :

№ п/п	Наименование характеристики	Значение характеристики
1	2	3
1.	Адрес земельного участка	-
1.1.	Сведения о местоположении земельного участка (при отсутствии адреса) в структурированном в соответствии с федеральной информационной адресной системой виде	-
1.2.	Дополнительные сведения о местоположении земельного участка	-
2.	Площадь земельного участка ± величина погрешности определения (вычисления) площади (Р ± ΔР), м2	2316 ± 17
3.	Формула, примененная для расчета предельной допустимой погрешности определения площади земельного участка, с подставленными значениями и итоговые (вычисленные) значения (ΔР), м2	ΔР=3.5*Mt*√P=3.5*0,1*√2316=17
4.	Площадь земельного участка согласно сведениям Единого государственного реестра недвижимости (Ркад), м2	2298
5.	Оценка расхождения Р и Ркад (Р - Ркад), м2	18
6.	Предельные минимальный и максимальный размеры земельного участка (Рмин и Рмакс), м2	1000 1800
7.	Кадастровый номер или иной государственный учетный номер (инвентарный) объекта недвижимости, расположенного на земельном участке	-
8.	Вид (виды) разрешенного использования	-
8.1.	Дополнительные сведения об использовании земельного участка	-
9.	Сведения о земельных участках (землях общего пользования, территории общего пользования), посредством которых обеспечивается доступ	Земли общего пользования
10.	Иные сведения	В отношении земельного участка проведены работы по исправлению реестровой ошибки местоположения границ

4. Пояснения к сведениям об уточняемом земельном участке с кадастровым номером 04:08:070101:336 :	
1.	В отношении земельного участка проведены работы по исправлению реестровой ошибки местоположения границ

Сведения об уточняемых земельных участках, необходимые для исправления реестровых ошибок в сведениях о местоположении их границ

1. Сведения о характерных точках границ уточняемого земельного участка с кадастровым номером 04:08:070101:341 :

Система координат МСК-04, зона 1 **Зона №1**

Обозначение характерных точек границ	Координаты, м				Метод определения координат	Формулы, примененные для расчета средней квадратической погрешности определения координат характерных точек границ (Mt), с подставленными в такие формулы значениями и итоговые (вычисленные) значения Mt, м	Описание закрепления точки
	содержатся в Едином государственном реестре недвижимости		определены в результате выполнения комплексных кадастровых работ				
	X	Y	X	Y			
1	2	3	4	5	6	7	8
04:08:070101:341 (1)						-	
572	457542.37	1335134.20	457542.37	1335134.20	Метод спутниковых геодезических измерений (определений)	-	Временный межевой знак
573	457542.16	1335141.59	457542.16	1335141.59	Метод спутниковых геодезических измерений (определений)	-	Временный межевой знак
574	457531.64	1335143.53	457531.64	1335143.53	Метод спутниковых геодезических измерений (определений)	-	Временный межевой знак
575	457527.48	1335143.21	457527.48	1335143.21	Метод спутниковых геодезических измерений (определений)	-	Временный межевой знак
576	457528.13	1335133.27	457528.13	1335133.27	Метод спутниковых геодезических измерений (определений)	-	Временный межевой знак
572	457542.37	1335134.20	457542.37	1335134.20	Метод спутниковых геодезических измерений (определений)	-	Временный межевой знак
04:08:070101:341 (2)						-	
534	457571.32	1335095.55	457571.32	1335095.55	Метод спутниковых геодезических измерений (определений)	-	Временный межевой знак
577	457561.88	1335121.82	457561.88	1335121.82	Метод спутниковых геодезических измерений (определений)	-	Временный межевой знак

1. Сведения о характерных точках границ уточняемого земельного участка с кадастровым номером 04:08:070101:341 :

Система координат МСК-04, зона 1 **Зона №1**

Обозначение характерных точек границ	Координаты, м				Метод определения координат	Формулы, примененные для расчета средней квадратической погрешности определения координат характерных точек границ (Mt), с подставленными в такие формулы значениями и итоговые (вычисленные) значения Mt, м	Описание закрепления точки
	содержатся в Едином государственном реестре недвижимости		определены в результате выполнения комплексных кадастровых работ				
	X	Y	X	Y			
1	2	3	4	5	6	7	8
578	457561.26	1335123.86	457561.26	1335123.86	Метод спутниковых геодезических измерений (определений)	-	Временный межевой знак
579	457559.39	1335123.59	457559.39	1335123.59	Метод спутниковых геодезических измерений (определений)	-	Временный межевой знак
580	457557.37	1335130.48	457557.37	1335130.48	Метод спутниковых геодезических измерений (определений)	-	Временный межевой знак
581	457537.51	1335125.10	457537.51	1335125.10	Метод спутниковых геодезических измерений (определений)	-	Временный межевой знак
582	457528.84	1335122.22	457528.84	1335122.22	Метод спутниковых геодезических измерений (определений)	-	Временный межевой знак
583	457520.69	1335119.19	457521.40	1335119.45	Метод спутниковых геодезических измерений (определений)	-	Временный межевой знак
н1037У	-	-	457531.20	1335094.94	Метод спутниковых геодезических измерений (определений)	-	Временный межевой знак
323	457532.64	1335091.33	457533.32	1335091.21	Метод спутниковых геодезических измерений (определений)	-	Временный межевой знак
322	457539.45	1335080.69	457540.05	1335081.42	Метод спутниковых геодезических измерений (определений)	-	Временный межевой знак
534	457571.32	1335095.55	457571.32	1335095.55	Метод спутниковых геодезических измерений (определений)	-	Временный межевой знак

2. Сведения о частях границ уточняемого земельного участка с кадастровым номером 04:08:070101:341 :

Обозначение части границ		Горизонтальное проложение (S), м	Описание прохождения части границ	Сведения о согласовании местоположения границ (согласовано/спорное)
от т.	до т.			
1	2	3	4	5
04:08:070101:341 (1)				
572	573	7.39	-	-
573	574	10.70	-	-
574	575	4.17	-	-
575	576	9.96	-	-
576	572	14.27	-	-
04:08:070101:341 (2)				
534	577	27.91	-	-
577	578	2.13	-	-
578	579	1.89	-	-
579	580	7.18	-	-
580	581	20.58	-	-
581	582	9.14	-	-
582	583	7.94	-	-
583	н1037У	26.40	-	-
н1037У	323	4.29	-	-
323	322	11.88	-	-
322	534	34.31	-	-

3. Сведения о характеристиках уточняемого земельного участка с кадастровым номером 04:08:070101:341 :

№ п/п	Наименование характеристики	Значение характеристики
1	2	3
1.	Адрес земельного участка	-
1.1.	Сведения о местоположении земельного участка (при отсутствии адреса) в структурированном в соответствии с федеральной информационной адресной системой виде	-
1.2.	Дополнительные сведения о местоположении земельного участка	-
2.	Площадь земельного участка ± величина погрешности определения (вычисления) площади (Р ± ΔР), м2	1634 ± 14 130.87 ± 4.00 (1) 1503.52 ± 13.57 (2)
3.	Формула, примененная для расчета предельной допустимой погрешности определения площади земельного участка, с подставленными значениями и итоговые (вычисленные) значения (ΔР), м2	ΔР=3.5*Mt*√P=3.5*0,1*√1634=14 (1) ΔР=3.5*Mt*√P=3.5*0,1*√130.87=4.00 (2) ΔР=3.5*Mt*√P=3.5*0,1*√1503.52=13.57
4.	Площадь земельного участка согласно сведениям Единого государственного реестра недвижимости (Ркад), м2	1663
5.	Оценка расхождения Р и Ркад (Р - Ркад), м2	29
6.	Предельные минимальный и максимальный размеры земельного участка (Рмин и Рмакс), м2	1000 1800

3. Сведения о характеристиках уточняемого земельного участка с кадастровым номером 04:08:070101:341 :

№ п/п	Наименование характеристики	Значение характеристики
1	2	3
7.	Кадастровый номер или иной государственный учетный номер (инвентарный) объекта недвижимости, расположенного на земельном участке	-
8.	Вид (виды) разрешенного использования	-
8.1.	Дополнительные сведения об использовании земельного участка	-
9.	Сведения о земельных участках (землях общего пользования, территории общего пользования), посредством которых обеспечивается доступ	Земли общего пользования (1) Земли общего пользования (2) Земли общего пользования
10.	Иные сведения	В отношении земельного участка проведены работы по исправлению реестровой ошибки местоположения границ

4. Пояснения к сведениям об уточняемом земельном участке с кадастровым номером 04:08:070101:341 :

1.	В отношении земельного участка проведены работы по исправлению реестровой ошибки местоположения границ

Сведения об уточняемых земельных участках, необходимые для исправления реестровых ошибок в сведениях о местоположении их границ

1. Сведения о характерных точках границ уточняемого земельного участка с кадастровым номером 04:08:070101:348 :

Система координат МСК-04, зона 1 **Зона №1**

Обозначение характерных точек границ	Координаты, м				Метод определения координат	Формулы, примененные для расчета средней квадратической погрешности определения координат характерных точек границ (Mt), с подставленными в такие формулы значениями и итоговые (вычисленные) значения Mt, м	Описание закрепления точки
	содержатся в Едином государственном реестре недвижимости		определены в результате выполнения комплексных кадастровых работ				
	X	Y	X	Y			
1	2	3	4	5	6	7	8
584	456853.56	1334747.29	456853.56	1334747.29	Метод спутниковых геодезических измерений (определений)	-	Долговременный межевой знак
128	456851.00	1334753.38	456851.00	1334753.38	Метод спутниковых геодезических измерений (определений)	-	Долговременный межевой знак
127	456846.91	1334751.96	456846.91	1334751.96	Метод спутниковых геодезических измерений (определений)	-	Долговременный межевой знак
126	-	-	456843.04	1334758.36	Метод спутниковых геодезических измерений (определений)	-	Долговременный межевой знак
126	456841.57	1334759.10	456840.81	1334761.27	Метод спутниковых геодезических измерений (определений)	-	Долговременный межевой знак
125	456824.25	1334790.83	456824.45	1334791.00	Метод спутниковых геодезических измерений (определений)	-	Долговременный межевой знак
125	-	-	456820.46	1334798.24	Метод спутниковых геодезических измерений (определений)	-	Долговременный межевой знак
585	456820.19	1334798.76	456820.19	1334798.76	Метод спутниковых геодезических измерений (определений)	-	Долговременный межевой знак
586	456801.75	1334787.16	456801.75	1334787.16	Метод спутниковых геодезических измерений (определений)	-	Долговременный межевой знак

1. Сведения о характерных точках границ уточняемого земельного участка с кадастровым номером 04:08:070101:348 :

Система координат МСК-04, зона 1 **Зона №1**

Обозначение характерных точек границ	Координаты, м				Метод определения координат	Формулы, примененные для расчета средней квадратической погрешности определения координат характерных точек границ (Mt), с подставленными в такие формулы значениями и итоговые (вычисленные) значения Mt, м	Описание закрепления точки
	содержатся в Едином государственном реестре недвижимости		определены в результате выполнения комплексных кадастровых работ				
	X	Y	X	Y			
1	2	3	4	5	6	7	8
587	456776.40	1334775.89	456776.40	1334775.89	Метод спутниковых геодезических измерений (определений)	-	Долговременный межевой знак
588	456773.64	1334772.76	456773.64	1334772.76	Метод спутниковых геодезических измерений (определений)	-	Долговременный межевой знак
589	456783.24	1334755.40	456783.24	1334755.40	Метод спутниковых геодезических измерений (определений)	-	Долговременный межевой знак
590	456787.19	1334757.04	456787.19	1334757.04	Метод спутниковых геодезических измерений (определений)	-	Долговременный межевой знак
591	456791.63	1334745.78	456791.63	1334745.78	Метод спутниковых геодезических измерений (определений)	-	Долговременный межевой знак
592	456796.90	1334747.76	456796.90	1334747.76	Метод спутниковых геодезических измерений (определений)	-	Долговременный межевой знак
593	456802.61	1334732.54	456802.61	1334732.54	Метод спутниковых геодезических измерений (определений)	-	Долговременный межевой знак
594	456806.11	1334730.75	456806.11	1334730.75	Метод спутниковых геодезических измерений (определений)	-	Долговременный межевой знак
595	456810.13	1334730.62	456810.13	1334730.62	Метод спутниковых геодезических измерений (определений)	-	Долговременный межевой знак
596	456814.13	1334731.18	456814.13	1334731.18	Метод спутниковых геодезических измерений (определений)	-	Долговременный межевой знак

1. Сведения о характерных точках границ уточняемого земельного участка с кадастровым номером 04:08:070101:348 :

Система координат МСК-04, зона 1 **Зона №1**

Обозначение характерных точек границ	Координаты, м				Метод определения координат	Формулы, примененные для расчета средней квадратической погрешности определения координат характерных точек границ (Mt), с подставленными в такие формулы значениями и итоговые (вычисленные) значения Mt, м	Описание закрепления точки
	содержатся в Едином государственном реестре недвижимости		определены в результате выполнения комплексных кадастровых работ				
	X	Y	X	Y			
1	2	3	4	5	6	7	8
597	456850.34	1334744.82	456850.34	1334744.82	Метод спутниковых геодезических измерений (определений)	-	Долговременный межевой знак
598	456850.31	1334745.87	456850.31	1334745.87	Метод спутниковых геодезических измерений (определений)	-	Долговременный межевой знак
584	456853.56	1334747.29	456853.56	1334747.29	Метод спутниковых геодезических измерений (определений)	-	Долговременный межевой знак

2. Сведения о частях границ уточняемого земельного участка с кадастровым номером 04:08:070101:348 :

Обозначение части границ		Горизонтальное проложение (S), м	Описание прохождения части границ	Сведения о согласовании местоположения границ (согласовано/спорное)
от т.	до т.			
1	2	3	4	5
584	128	6.61	-	-
128	127	4.33	-	-
127	126	7.48	-	-
126	126	3.67	-	-
126	125	33.93	-	-
125	125	8.27	-	-
125	585	0.59	-	-
585	586	21.79	-	-
586	587	27.74	-	-
587	588	4.17	-	-
588	589	19.84	-	-
589	590	4.28	-	-
590	591	12.10	-	-
591	592	5.63	-	-
592	593	16.26	-	-
593	594	3.93	-	-
594	595	4.02	-	-
595	596	4.04	-	-

2. Сведения о частях границ уточняемого земельного участка с кадастровым номером 04:08:070101:348 :

Обозначение части границ		Горизонтальное проложение (S), м	Описание прохождения части границ	Сведения о согласовании местоположения границ (согласовано/спорное)
от т.	до т.			
1	2	3	4	5
596	597	38.69	-	-
597	598	1.05	-	-
598	584	3.55	-	-

3. Сведения о характеристиках уточняемого земельного участка с кадастровым номером 04:08:070101:348 :

№ п/п	Наименование характеристики	Значение характеристики
1	2	3
1.	Адрес земельного участка	-
1.1.	Сведения о местоположении земельного участка (при отсутствии адреса) в структурированном в соответствии с федеральной информационной адресной системой виде	-
1.2.	Дополнительные сведения о местоположении земельного участка	-
2.	Площадь земельного участка ± величина погрешности определения (вычисления) площади (Р ± ΔР), м2	2902 ± 19
3.	Формула, примененная для расчета предельной допустимой погрешности определения площади земельного участка, с подставленными значениями и итоговые (вычисленные) значения (ΔР), м2	ΔР=3.5*Mt*√P=3.5*0,1*√2902=19
4.	Площадь земельного участка согласно сведениям Единого государственного реестра недвижимости (Ркад), м2	2885
5.	Оценка расхождения Р и Ркад (Р - Ркад), м2	17
6.	Предельные минимальный и максимальный размеры земельного участка (Рмин и Рмакс), м2	1000 1800
7.	Кадастровый номер или иной государственный учетный номер (инвентарный) объекта недвижимости, расположенного на земельном участке	-
8.	Вид (виды) разрешенного использования	-
8.1.	Дополнительные сведения об использовании земельного участка	-
9.	Сведения о земельных участках (землях общего пользования, территории общего пользования), посредством которых обеспечивается доступ	Земли общего пользования
10.	Иные сведения	В отношении земельного участка проведены работы по исправлению реестровой ошибки местоположения границ

4. Пояснения к сведениям об уточняемом земельном участке с кадастровым номером 04:08:070101:348 :

1.	В отношении земельного участка проведены работы по исправлению реестровой ошибки местоположения границ

Сведения об уточняемых земельных участках, необходимые для исправления реестровых ошибок в сведениях о местоположении их границ

1. Сведения о характерных точках границ уточняемого земельного участка с кадастровым номером 04:08:070101:362 :

Система координат МСК-04, зона 1 **Зона №1**

Обозначение характерных точек границ	Координаты, м				Метод определения координат	Формулы, примененные для расчета средней квадратической погрешности определения координат характерных точек границ (Mt), с подставленными в такие формулы значениями и итоговые (вычисленные) значения Mt, м	Описание закрепления точки
	содержатся в Едином государственном реестре недвижимости		определены в результате выполнения комплексных кадастровых работ				
	X	Y	X	Y			
1	2	3	4	5	6	7	8
04:08:070101:362 (1)						-	
599	458009.73	1334927.96	458009.73	1334927.96	Метод спутниковых геодезических измерений (определений)	-	Закрепление отсутствует
600	457987.28	1334955.98	457987.28	1334955.98	Метод спутниковых геодезических измерений (определений)	-	Закрепление отсутствует
7	457964.44	1334929.99	457964.44	1334929.99	Метод спутниковых геодезических измерений (определений)	-	Закрепление отсутствует
6	457994.20	1334908.09	457995.60	1334908.16	Метод спутниковых геодезических измерений (определений)	-	Закрепление отсутствует
599	458009.73	1334927.96	458009.73	1334927.96	Метод спутниковых геодезических измерений (определений)	-	Закрепление отсутствует
04:08:070101:362 (2)						-	
601	457447.27	1334681.32	457447.27	1334681.32	Метод спутниковых геодезических измерений (определений)	-	Закрепление отсутствует
602	457463.44	1334697.21	457463.44	1334697.21	Метод спутниковых геодезических измерений (определений)	-	Закрепление отсутствует
603	457430.89	1334732.48	457430.89	1334732.48	Метод спутниковых геодезических измерений (определений)	-	Закрепление отсутствует

1. Сведения о характерных точках границ уточняемого земельного участка с кадастровым номером 04:08:070101:362 :

Система координат МСК-04, зона 1 **Зона №1**

Обозначение характерных точек границ	Координаты, м				Метод определения координат	Формулы, примененные для расчета средней квадратической погрешности определения координат характерных точек границ (Mt), с подставленными в такие формулы значениями и итоговые (вычисленные) значения Mt, м	Описание закрепления точки
	содержатся в Едином государственном реестре недвижимости		определены в результате выполнения комплексных кадастровых работ				
	X	Y	X	Y			
1	2	3	4	5	6	7	8
604	457428.21	1334733.77	457428.21	1334733.77	Метод спутниковых геодезических измерений (определений)	-	Закрепление отсутствует
605	457424.49	1334730.53	457424.49	1334730.53	Метод спутниковых геодезических измерений (определений)	-	Закрепление отсутствует
606	457421.22	1334734.39	457421.22	1334734.39	Метод спутниковых геодезических измерений (определений)	-	Закрепление отсутствует
607	457416.79	1334737.16	457416.79	1334737.16	Метод спутниковых геодезических измерений (определений)	-	Закрепление отсутствует
608	457413.43	1334734.42	457413.43	1334734.42	Метод спутниковых геодезических измерений (определений)	-	Закрепление отсутствует
609	457408.75	1334728.95	457408.75	1334728.95	Метод спутниковых геодезических измерений (определений)	-	Закрепление отсутствует
610	457411.30	1334723.75	457411.30	1334723.75	Метод спутниковых геодезических измерений (определений)	-	Закрепление отсутствует
611	457408.43	1334721.18	457408.43	1334721.18	Метод спутниковых геодезических измерений (определений)	-	Закрепление отсутствует
612	457420.94	1334707.29	457420.94	1334707.29	Метод спутниковых геодезических измерений (определений)	-	Закрепление отсутствует
613	457426.49	1334702.14	457426.49	1334702.14	Метод спутниковых геодезических измерений (определений)	-	Закрепление отсутствует

1. Сведения о характерных точках границ уточняемого земельного участка с кадастровым номером 04:08:070101:362 :

Система координат МСК-04, зона 1 **Зона №1**

Обозначение характерных точек границ	Координаты, м				Метод определения координат	Формулы, примененные для расчета средней квадратической погрешности определения координат характерных точек границ (Mt), с подставленными в такие формулы значениями и итоговые (вычисленные) значения Mt, м	Описание закрепления точки
	содержатся в Едином государственном реестре недвижимости		определены в результате выполнения комплексных кадастровых работ				
	X	Y	X	Y			
1	2	3	4	5	6	7	8
614	457434.66	1334693.50	457434.66	1334693.50	Метод спутниковых геодезических измерений (определений)	-	Закрепление отсутствует
615	457441.98	1334686.66	457441.98	1334686.66	Метод спутниковых геодезических измерений (определений)	-	Закрепление отсутствует
601	457447.27	1334681.32	457447.27	1334681.32	Метод спутниковых геодезических измерений (определений)	-	Закрепление отсутствует

2. Сведения о частях границ уточняемого земельного участка с кадастровым номером 04:08:070101:362 :

Обозначение части границ		Горизонтальное проложение (S), м	Описание прохождения части границ	Сведения о согласовании местоположения границ (согласовано/спорное)
от т.	до т.			
1	2	3	4	5
04:08:070101:362 (1)				
599	600	35.90	-	-
600	7	34.60	-	-
7	6	38.05	-	-
6	599	24.32	-	-
04:08:070101:362 (2)				
601	602	22.67	-	-
602	603	47.99	-	-
603	604	2.97	-	-
604	605	4.93	-	-
605	606	5.06	-	-
606	607	5.22	-	-
607	608	4.34	-	-
608	609	7.20	-	-
609	610	5.79	-	-
610	611	3.85	-	-
611	612	18.69	-	-
612	613	7.57	-	-

2. Сведения о частях границ уточняемого земельного участка с кадастровым номером 04:08:070101:362 :

Обозначение части границ		Горизонтальное проложение (S), м	Описание прохождения части границ	Сведения о согласовании местоположения границ (согласовано/спорное)
от т.	до т.			
1	2	3	4	5
613	614	11.89	-	-
614	615	10.02	-	-
615	601	7.52	-	-

3. Сведения о характеристиках уточняемого земельного участка с кадастровым номером 04:08:070101:362 :

№ п/п	Наименование характеристики	Значение характеристики
1	2	3
1.	Адрес земельного участка	-
1.1.	Сведения о местоположении земельного участка (при отсутствии адреса) в структурированном в соответствии с федеральной информационной адресной системой виде	-
1.2.	Дополнительные сведения о местоположении земельного участка	-
2.	Площадь земельного участка ± величина погрешности определения (вычисления) площади (Р ± ΔР), м2	2441 ± 17 1074.44 ± 11.47 (1) 1366.48 ± 12.94 (2)
3.	Формула, примененная для расчета предельной допустимой погрешности определения площади земельного участка, с подставленными значениями и итоговые (вычисленные) значения (ΔР), м2	ΔР=3.5*Mt*√P=3.5*0,1*√2441=17 (1) ΔР=3.5*Mt*√P=3.5*0,1*√1074.44=11.47 (2) ΔР=3.5*Mt*√P=3.5*0,1*√1366.48=12.94
4.	Площадь земельного участка согласно сведениям Единого государственного реестра недвижимости (Ркад), м2	2444
5.	Оценка расхождения Р и Ркад (Р - Ркад), м2	3
6.	Предельные минимальный и максимальный размеры земельного участка (Рмин и Рмакс), м2	1000 1800
7.	Кадастровый номер или иной государственный учетный номер (инвентарный) объекта недвижимости, расположенного на земельном участке	-
8.	Вид (виды) разрешенного использования	-
8.1.	Дополнительные сведения об использовании земельного участка	-
9.	Сведения о земельных участках (землях общего пользования, территории общего пользования), посредством которых обеспечивается доступ	Земли общего пользования (1) Земли общего пользования (2) Земли общего пользования
10.	Иные сведения	В отношении земельного участка проведены работы по исправлению реестровой ошибки местоположения границ

4. Пояснения к сведениям об уточняемом земельном участке с кадастровым номером 04:08:070101:362 :

1.	В отношении земельного участка проведены работы по исправлению реестровой ошибки местоположения границ

Сведения об уточняемых земельных участках, необходимые для исправления реестровых ошибок в сведениях о местоположении их границ

1. Сведения о характерных точках границ уточняемого земельного участка с кадастровым номером 04:08:070101:364 :

Система координат МСК-04, зона 1 **Зона №1**

Обозначение характерных точек границ	Координаты, м				Метод определения координат	Формулы, примененные для расчета средней квадратической погрешности определения координат характерных точек границ (Mt), с подставленными в такие формулы значениями и итоговые (вычисленные) значения Mt, м	Описание закрепления точки
	содержатся в Едином государственном реестре недвижимости		определены в результате выполнения комплексных кадастровых работ				
	X	Y	X	Y			
1	2	3	4	5	6	7	8
616	457418.63	1334626.72	457418.50	1334626.46	Метод спутниковых геодезических измерений (определений)	-	Временный межевой знак
617	457422.34	1334623.24	-	-	-	0.1	Временный межевой знак
618	457426.58	1334619.07	457426.42	1334619.01	Метод спутниковых геодезических измерений (определений)	-	Временный межевой знак
619	457432.27	1334613.84	-	-	-	0.1	Временный межевой знак
620	457439.01	1334606.85	457432.27	1334613.84	Метод спутниковых геодезических измерений (определений)	-	Временный межевой знак
621	457444.28	1334601.32	457444.28	1334601.32	Метод спутниковых геодезических измерений (определений)	-	Временный межевой знак
622	457447.01	1334598.19	457447.01	1334598.19	Метод спутниковых геодезических измерений (определений)	-	Временный межевой знак
623	457449.47	1334595.64	457449.34	1334595.47	Метод спутниковых геодезических измерений (определений)	-	Временный межевой знак
624	457457.43	1334587.33	457457.56	1334586.86	Метод спутниковых геодезических измерений (определений)	-	Временный межевой знак
625	457460.12	1334584.52	457460.12	1334583.88	Метод спутниковых геодезических измерений (определений)	-	Временный межевой знак

1. Сведения о характерных точках границ уточняемого земельного участка с кадастровым номером 04:08:070101:364 :

Система координат МСК-04, зона 1 **Зона №1**

Обозначение характерных точек границ	Координаты, м				Метод определения координат	Формулы, примененные для расчета средней квадратической погрешности определения координат характерных точек границ (Mt), с подставленными в такие формулы значениями и итоговые (вычисленные) значения Mt, м	Описание закрепления точки
	содержатся в Едином государственном реестре недвижимости		определены в результате выполнения комплексных кадастровых работ				
	X	Y	X	Y			
1	2	3	4	5	6	7	8
626	457466.92	1334590.44	457466.92	1334590.44	Метод спутниковых геодезических измерений (определений)	-	Временный межевой знак
627	457468.00	1334589.37	457468.00	1334589.37	Метод спутниковых геодезических измерений (определений)	-	Временный межевой знак
628	457478.24	1334598.36	457478.24	1334598.36	Метод спутниковых геодезических измерений (определений)	-	Временный межевой знак
629	457476.32	1334600.87	457476.32	1334600.87	Метод спутниковых геодезических измерений (определений)	-	Временный межевой знак
630	457472.20	1334605.26	457472.20	1334605.26	Метод спутниковых геодезических измерений (определений)	-	Временный межевой знак
631	457472.01	1334606.78	457472.01	1334606.78	Метод спутниковых геодезических измерений (определений)	-	Временный межевой знак
632	457469.35	1334611.51	457469.35	1334611.51	Метод спутниковых геодезических измерений (определений)	-	Временный межевой знак
633	457466.02	1334616.00	457466.02	1334616.00	Метод спутниковых геодезических измерений (определений)	-	Временный межевой знак
634	457464.69	1334617.28	457464.69	1334617.28	Метод спутниковых геодезических измерений (определений)	-	Временный межевой знак
635	457464.40	1334617.51	457464.40	1334617.51	Метод спутниковых геодезических измерений (определений)	-	Временный межевой знак

1. Сведения о характерных точках границ уточняемого земельного участка с кадастровым номером 04:08:070101:364 :

Система координат МСК-04, зона 1 **Зона №1**

Обозначение характерных точек границ	Координаты, м				Метод определения координат	Формулы, примененные для расчета средней квадратической погрешности определения координат характерных точек границ (Mt), с подставленными в такие формулы значениями и итоговые (вычисленные) значения Mt, м	Описание закрепления точки
	содержатся в Едином государственном реестре недвижимости		определены в результате выполнения комплексных кадастровых работ				
	X	Y	X	Y			
1	2	3	4	5	6	7	8
636	457464.85	1334617.95	457464.85	1334617.95	Метод спутниковых геодезических измерений (определений)	-	Временный межевой знак
637	457459.23	1334624.36	457459.23	1334624.36	Метод спутниковых геодезических измерений (определений)	-	Временный межевой знак
638	457449.82	1334634.22	457449.82	1334634.22	Метод спутниковых геодезических измерений (определений)	-	Временный межевой знак
639	457450.10	1334634.52	457450.10	1334634.52	Метод спутниковых геодезических измерений (определений)	-	Временный межевой знак
640	457444.87	1334640.37	457444.87	1334640.37	Метод спутниковых геодезических измерений (определений)	-	Временный межевой знак
641	457439.58	1334646.18	457439.58	1334646.18	Метод спутниковых геодезических измерений (определений)	-	Временный межевой знак
616	457418.63	1334626.72	457418.50	1334626.46	Метод спутниковых геодезических измерений (определений)	-	Временный межевой знак

2. Сведения о частях границ уточняемого земельного участка с кадастровым номером 04:08:070101:364 :

Обозначение части границ		Горизонтальное проложение (S), м	Описание прохождения части границ	Сведения о согласовании местоположения границ (согласовано/спорное)
от т.	до т.			
1	2	3	4	5
616	618	10.87	-	-
618	620	7.81	-	-
620	621	17.35	-	-
621	622	4.15	-	-
622	623	3.58	-	-

2. Сведения о частях границ уточняемого земельного участка с кадастровым номером 04:08:070101:364 :

Обозначение части границ		Горизонтальное проложение (S), м	Описание прохождения части границ	Сведения о согласовании местоположения границ (согласовано/спорное)
от т.	до т.			
1	2	3	4	5
623	624	11.90	-	-
624	625	3.93	-	-
625	626	9.45	-	-
626	627	1.52	-	-
627	628	13.63	-	-
628	629	3.16	-	-
629	630	6.02	-	-
630	631	1.53	-	-
631	632	5.43	-	-
632	633	5.59	-	-
633	634	1.85	-	-
634	635	0.37	-	-
635	636	0.63	-	-
636	637	8.52	-	-
637	638	13.63	-	-
638	639	0.41	-	-
639	640	7.85	-	-
640	641	7.86	-	-
641	616	28.87	-	-

3. Сведения о характеристиках уточняемого земельного участка с кадастровым номером 04:08:070101:364 :

№ п/п	Наименование характеристики	Значение характеристики
1	2	3
1.	Адрес земельного участка	-
1.1.	Сведения о местоположении земельного участка (при отсутствии адреса) в структурированном в соответствии с федеральной информационной адресной системой виде	-
1.2.	Дополнительные сведения о местоположении земельного участка	-
2.	Площадь земельного участка ± величина погрешности определения (вычисления) площади (Р ± ΔР), м2	1590 ± 14
3.	Формула, примененная для расчета предельной допустимой погрешности определения площади земельного участка, с подставленными значениями и итоговые (вычисленные) значения (ΔР), м2	ΔР=3.5*Mt*√P=3.5*0,1*√1590=14
4.	Площадь земельного участка согласно сведениям Единого государственного реестра недвижимости (Ркад), м2	1581
5.	Оценка расхождения Р и Ркад (Р - Ркад), м2	9
6.	Предельные минимальный и максимальный размеры земельного участка (Рмин и Рмакс), м2	1000 1800
7.	Кадастровый номер или иной государственный учетный номер (инвентарный) объекта недвижимости, расположенного на земельном участке	-

3. Сведения о характеристиках уточняемого земельного участка с кадастровым номером 04:08:070101:364 :

№ п/п	Наименование характеристики	Значение характеристики
1	2	3
8.	Вид (виды) разрешенного использования	-
8.1.	Дополнительные сведения об использовании земельного участка	-
9.	Сведения о земельных участках (землях общего пользования, территории общего пользования), посредством которых обеспечивается доступ	Земли общего пользования
10.	Иные сведения	В отношении земельного участка проведены работы по исправлению реестровой ошибки местоположения границ

4. Пояснения к сведениям об уточняемом земельном участке с кадастровым номером 04:08:070101:364 :

1.	В отношении земельного участка проведены работы по исправлению реестровой ошибки местоположения границ

Сведения об уточняемых земельных участках, необходимые для исправления реестровых ошибок в сведениях о местоположении их границ

1. Сведения о характерных точках границ уточняемого земельного участка с кадастровым номером 04:08:070101:379 :

Система координат МСК-04, зона 1 **Зона №1**

Обозначение характерных точек границ	Координаты, м				Метод определения координат	Формулы, примененные для расчета средней квадратической погрешности определения координат характерных точек границ (Mt), с подставленными в такие формулы значениями и итоговые (вычисленные) значения Mt, м	Описание закрепления точки
	содержатся в Едином государственном реестре недвижимости		определены в результате выполнения комплексных кадастровых работ				
	X	Y	X	Y			
1	2	3	4	5	6	7	8
642	458291.19	1335330.17	458291.19	1335330.17	Метод спутниковых геодезических измерений (определений)	-	Долговременный межевой знак
643	458280.16	1335329.86	458280.16	1335329.86	Метод спутниковых геодезических измерений (определений)	-	Долговременный межевой знак
644	458280.91	1335321.34	458280.91	1335321.34	Метод спутниковых геодезических измерений (определений)	-	Долговременный межевой знак
645	458270.64	1335323.55	458270.64	1335323.55	Метод спутниковых геодезических измерений (определений)	-	Долговременный межевой знак
646	458253.27	1335301.24	458253.27	1335301.24	Метод спутниковых геодезических измерений (определений)	-	Долговременный межевой знак
647	458249.82	1335303.92	458249.82	1335303.92	Метод спутниковых геодезических измерений (определений)	-	Долговременный межевой знак
648	458221.55	1335271.13	458221.55	1335271.13	Метод спутниковых геодезических измерений (определений)	-	Долговременный межевой знак
649	458226.43	1335260.55	458226.43	1335260.55	Метод спутниковых геодезических измерений (определений)	-	Долговременный межевой знак
650	458229.81	1335259.50	458229.81	1335259.50	Метод спутниковых геодезических измерений (определений)	-	Долговременный межевой знак

1. Сведения о характерных точках границ уточняемого земельного участка с кадастровым номером 04:08:070101:379 :

Система координат МСК-04, зона 1 **Зона №1**

Обозначение характерных точек границ	Координаты, м				Метод определения координат	Формулы, примененные для расчета средней квадратической погрешности определения координат характерных точек границ (Mt), с подставленными в такие формулы значениями и итоговые (вычисленные) значения Mt, м	Описание закрепления точки
	содержатся в Едином государственном реестре недвижимости		определены в результате выполнения комплексных кадастровых работ				
	X	Y	X	Y			
1	2	3	4	5	6	7	8
651	458237.95	1335241.58	458237.95	1335241.58	Метод спутниковых геодезических измерений (определений)	-	Долговременный межевой знак
652	458265.56	1335256.83	458266.86	1335256.92	Метод спутниковых геодезических измерений (определений)	-	Долговременный межевой знак
653	458283.56	1335296.89	458283.56	1335296.89	Метод спутниковых геодезических измерений (определений)	-	Долговременный межевой знак
н1111У	-	-	458286.68	1335304.39	Метод спутниковых геодезических измерений (определений)	-	Долговременный межевой знак
н1112У	-	-	458291.16	1335325.12	Метод спутниковых геодезических измерений (определений)	-	Долговременный межевой знак
642	458291.19	1335330.17	458291.19	1335330.17	Метод спутниковых геодезических измерений (определений)	-	Долговременный межевой знак

2. Сведения о частях границ уточняемого земельного участка с кадастровым номером 04:08:070101:379 :

Обозначение части границ		Горизонтальное проложение (S), м	Описание прохождения части границ	Сведения о согласовании местоположения границ (согласовано/спорное)
от т.	до т.			
1	2	3	4	5
642	643	11.03	-	-
643	644	8.55	-	-
644	645	10.51	-	-
645	646	28.27	-	-
646	647	4.37	-	-
647	648	43.29	-	-
648	649	11.65	-	-
649	650	3.54	-	-

2. Сведения о частях границ уточняемого земельного участка с кадастровым номером 04:08:070101:379 :

Обозначение части границ		Горизонтальное проложение (S), м	Описание прохождения части границ	Сведения о согласовании местоположения границ (согласовано/спорное)
от т.	до т.			
1	2	3	4	5
650	651	19.68	-	-
651	652	32.73	-	-
652	653	43.32	-	-
653	н1111У	8.12	-	-
н1111У	н1112У	21.21	-	-
н1112У	642	5.05	-	-

3. Сведения о характеристиках уточняемого земельного участка с кадастровым номером 04:08:070101:379 :

№ п/п	Наименование характеристики	Значение характеристики
1	2	3
1.	Адрес земельного участка	-
1.1.	Сведения о местоположении земельного участка (при отсутствии адреса) в структурированном в соответствии с федеральной информационной адресной системой виде	-
1.2.	Дополнительные сведения о местоположении земельного участка	-
2.	Площадь земельного участка ± величина погрешности определения (вычисления) площади (Р ± ΔР), м2	2902 ± 19
3.	Формула, примененная для расчета предельной допустимой погрешности определения площади земельного участка, с подставленными значениями и итоговые (вычисленные) значения (ΔР), м2	ΔР=3.5*Mt*√P=3.5*0,1*√2902=19
4.	Площадь земельного участка согласно сведениям Единого государственного реестра недвижимости (Ркад), м2	2834
5.	Оценка расхождения Р и Ркад (Р - Ркад), м2	68
6.	Предельные минимальный и максимальный размеры земельного участка (Рмин и Рмакс), м2	1000 1800
7.	Кадастровый номер или иной государственный учетный номер (инвентарный) объекта недвижимости, расположенного на земельном участке	-
8.	Вид (виды) разрешенного использования	-
8.1.	Дополнительные сведения об использовании земельного участка	-
9.	Сведения о земельных участках (землях общего пользования, территории общего пользования), посредством которых обеспечивается доступ	Земли общего пользования
10.	Иные сведения	В отношении земельного участка проведены работы по исправлению реестровой ошибки местоположения границ

4. Пояснения к сведениям об уточняемом земельном участке с кадастровым номером 04:08:070101:379 :

1.	В отношении земельного участка проведены работы по исправлению реестровой ошибки местоположения границ

Сведения об уточняемых земельных участках, необходимые для исправления реестровых ошибок в сведениях о местоположении их границ

1. Сведения о характерных точках границ уточняемого земельного участка с кадастровым номером 04:08:070101:385 :

Система координат МСК-04, зона 1 **Зона №1**

Обозначение характерных точек границ	Координаты, м				Метод определения координат	Формулы, примененные для расчета средней квадратической погрешности определения координат характерных точек границ (Mt), с подставленными в такие формулы значениями и итоговые (вычисленные) значения Mt, м	Описание закрепления точки
	содержатся в Едином государственном реестре недвижимости		определены в результате выполнения комплексных кадастровых работ				
	X	Y	X	Y			
1	2	3	4	5	6	7	8
04:08:070101:385 (1)						-	
336	457805.15	1334754.97	457805.15	1334754.97	Метод спутниковых геодезических измерений (определений)	-	Столб деревянный
335	457790.98	1334769.28	457790.98	1334769.28	Метод спутниковых геодезических измерений (определений)	-	Столб деревянный
334	457772.93	1334790.26	457772.68	1334789.69	Метод спутниковых геодезических измерений (определений)	-	Столб деревянный
205	457769.54	1334793.62	457769.29	1334793.38	Метод спутниковых геодезических измерений (определений)	-	Столб деревянный
214	457762.68	1334786.77	457762.51	1334787.07	Метод спутниковых геодезических измерений (определений)	-	Столб деревянный
213	457757.38	1334781.19	457756.83	1334781.19	Метод спутниковых геодезических измерений (определений)	-	Столб деревянный
н1119У	-	-	457772.78	1334764.27	Метод спутниковых геодезических измерений (определений)	-	Столб деревянный
654	457795.18	1334742.44	457795.18	1334742.44	Метод спутниковых геодезических измерений (определений)	-	Столб деревянный

1. Сведения о характерных точках границ уточняемого земельного участка с кадастровым номером 04:08:070101:385 :

Система координат МСК-04, зона 1 **Зона №1**

Обозначение характерных точек границ	Координаты, м				Метод определения координат	Формулы, примененные для расчета средней квадратической погрешности определения координат характерных точек границ (Mt), с подставленными в такие формулы значениями и итоговые (вычисленные) значения Mt, м	Описание закрепления точки
	содержатся в Едином государственном реестре недвижимости		определены в результате выполнения комплексных кадастровых работ				
	X	Y	X	Y			
1	2	3	4	5	6	7	8
336	457805.15	1334754.97	457805.15	1334754.97	Метод спутниковых геодезических измерений (определений)	-	Столб деревянный
04:08:070101:385 (2)						-	
655	457778.52	1334751.04	457778.52	1334751.04	Метод спутниковых геодезических измерений (определений)	-	Столб деревянный
656	457759.90	1334723.86	457759.90	1334723.86	Метод спутниковых геодезических измерений (определений)	-	Столб деревянный
657	457770.18	1334716.29	457770.18	1334716.29	Метод спутниковых геодезических измерений (определений)	-	Столб деревянный
658	457787.63	1334736.62	457787.63	1334736.62	Метод спутниковых геодезических измерений (определений)	-	Столб деревянный
659	457788.17	1334739.32	457788.17	1334739.32	Метод спутниковых геодезических измерений (определений)	-	Столб деревянный
660	457787.14	1334742.23	457787.14	1334742.23	Метод спутниковых геодезических измерений (определений)	-	Столб деревянный
655	457778.52	1334751.04	457778.52	1334751.04	Метод спутниковых геодезических измерений (определений)	-	Столб деревянный

2. Сведения о частях границ уточняемого земельного участка с кадастровым номером 04:08:070101:385 :

Обозначение части границ		Горизонтальное проложение (S), м	Описание прохождения части границ	Сведения о согласовании местоположения границ (согласовано/спорное)
от т.	до т.			
1	2	3	4	5
04:08:070101:385 (1)				
336	335	20.14	-	-
335	334	27.41	-	-
334	205	5.01	-	-
205	214	9.26	-	-
214	213	8.18	-	-
213	н1119У	23.25	-	-
н1119У	654	31.28	-	-
654	336	16.01	-	-
04:08:070101:385 (2)				
655	656	32.95	-	-
656	657	12.77	-	-
657	658	26.79	-	-
658	659	2.75	-	-
659	660	3.09	-	-
660	655	12.33	-	-

3. Сведения о характеристиках уточняемого земельного участка с кадастровым номером 04:08:070101:385 :

№ п/п	Наименование характеристики	Значение характеристики
1	2	3
1.	Адрес земельного участка	-
1.1.	Сведения о местоположении земельного участка (при отсутствии адреса) в структурированном в соответствии с федеральной информационной адресной системой виде	-
1.2.	Дополнительные сведения о местоположении земельного участка	-
2.	Площадь земельного участка ± величина погрешности определения (вычисления) площади (Р ± ΔР), м2	1347 ± 13 893.99 ± 10.46 (1) 452.80 ± 7.45 (2)
3.	Формула, примененная для расчета предельной допустимой погрешности определения площади земельного участка, с подставленными значениями и итоговые (вычисленные) значения (ΔР), м2	ΔР=3.5*Mt*√P=3.5*0,1*√1347=13 (1) ΔР=3.5*Mt*√P=3.5*0,1*√893.99=10.46 (2) ΔР=3.5*Mt*√P=3.5*0,1*√452.80=7.45
4.	Площадь земельного участка согласно сведениям Единого государственного реестра недвижимости (Ркад), м2	1326
5.	Оценка расхождения Р и Ркад (Р - Ркад), м2	21
6.	Предельные минимальный и максимальный размеры земельного участка (Рмин и Рмакс), м2	1000 1800
7.	Кадастровый номер или иной государственный учетный номер (инвентарный) объекта недвижимости, расположенного на земельном участке	-
8.	Вид (виды) разрешенного использования	-

3. Сведения о характеристиках уточняемого земельного участка с кадастровым номером 04:08:070101:385 :

№ п/п	Наименование характеристики	Значение характеристики
1	2	3
8.1.	Дополнительные сведения об использовании земельного участка	-
9.	Сведения о земельных участках (землях общего пользования, территории общего пользования), посредством которых обеспечивается доступ	Земли общего пользования (1) Земли общего пользования (2) Земли общего пользования
10.	Иные сведения	В отношении земельного участка проведены работы по исправлению реестровой ошибки местоположения границ

4. Пояснения к сведениям об уточняемом земельном участке с кадастровым номером 04:08:070101:385 :

1.	В отношении земельного участка проведены работы по исправлению реестровой ошибки местоположения границ

Сведения об уточняемых земельных участках, необходимые для исправления реестровых ошибок в сведениях о местоположении их границ

1. Сведения о характерных точках границ уточняемого земельного участка с кадастровым номером 04:08:070101:414 :

Система координат МСК-04, зона 1 **Зона №1**

Обозначение характерных точек границ	Координаты, м				Метод определения координат	Формулы, примененные для расчета средней квадратической погрешности определения координат характерных точек границ (Mt), с подставленными в такие формулы значениями и итоговые (вычисленные) значения Mt, м	Описание закрепления точки
	содержатся в Едином государственном реестре недвижимости		определены в результате выполнения комплексных кадастровых работ				
	X	Y	X	Y			
1	2	3	4	5	6	7	8
10	457914.94	1334924.41	457915.85	1334924.80	Метод спутниковых геодезических измерений (определений)	-	-
661	457911.75	1334927.58	457912.62	1334928.20	Метод спутниковых геодезических измерений (определений)	-	-
662	457864.56	1334895.69	457864.56	1334895.69	Метод спутниковых геодезических измерений (определений)	-	-
663	457860.26	1334892.83	457859.57	1334892.35	Метод спутниковых геодезических измерений (определений)	-	-
664	457871.04	1334872.93	457870.29	1334872.79	Метод спутниковых геодезических измерений (определений)	-	-
665	457882.96	1334850.95	457881.85	1334851.68	Метод спутниковых геодезических измерений (определений)	-	-
666	457900.51	1334833.15	457900.51	1334833.15	Метод спутниковых геодезических измерений (определений)	-	-
667	457925.28	1334808.03	457925.28	1334808.03	Метод спутниковых геодезических измерений (определений)	-	-
668	457928.45	1334811.89	457928.45	1334811.89	Метод спутниковых геодезических измерений (определений)	-	-

1. Сведения о характерных точках границ уточняемого земельного участка с кадастровым номером 04:08:070101:414 :

Система координат МСК-04, зона 1 **Зона №1**

Обозначение характерных точек границ	Координаты, м				Метод определения координат	Формулы, примененные для расчета средней квадратической погрешности определения координат характерных точек границ (Mt), с подставленными в такие формулы значениями и итоговые (вычисленные) значения Mt, м	Описание закрепления точки
	содержатся в Едином государственном реестре недвижимости		определены в результате выполнения комплексных кадастровых работ				
	X	Y	X	Y			
1	2	3	4	5	6	7	8
669	457931.63	1334815.75	457931.63	1334815.75	Метод спутниковых геодезических измерений (определений)	-	-
670	457946.02	1334833.20	457946.61	1334833.14	Метод спутниковых геодезических измерений (определений)	-	-
14	457943.92	1334835.68	457943.92	1334835.68	Метод спутниковых геодезических измерений (определений)	-	-
16	457889.42	1334892.09	457889.84	1334891.65	Метод спутниковых геодезических измерений (определений)	-	-
15	457908.60	1334906.37	457913.32	1334908.63	Метод спутниковых геодезических измерений (определений)	-	-
11	457920.18	1334919.23	457921.72	1334918.73	Метод спутниковых геодезических измерений (определений)	-	-
10	457914.94	1334924.41	457915.85	1334924.80	Метод спутниковых геодезических измерений (определений)	-	-

2. Сведения о частях границ уточняемого земельного участка с кадастровым номером 04:08:070101:414 :

Обозначение части границ		Горизонтальное проложение (S), м	Описание прохождения части границ	Сведения о согласовании местоположения границ (согласовано/спорное)
от т.	до т.			
1	2	3	4	5
10	661	4.69	-	-
661	662	58.02	-	-
662	663	6.00	-	-
663	664	22.30	-	-
664	665	24.07	-	-

2. Сведения о частях границ уточняемого земельного участка с кадастровым номером 04:08:070101:414 :

Обозначение части границ		Горизонтальное проложение (S), м	Описание прохождения части границ	Сведения о согласовании местоположения границ (согласовано/спорное)
от т.	до т.			
1	2	3	4	5
665	666	26.30	-	-
666	667	35.28	-	-
667	668	4.99	-	-
668	669	5.00	-	-
669	670	22.95	-	-
670	14	3.70	-	-
14	16	77.83	-	-
16	15	28.98	-	-
15	11	13.14	-	-
11	10	8.44	-	-

3. Сведения о характеристиках уточняемого земельного участка с кадастровым номером 04:08:070101:414 :

№ п/п	Наименование характеристики	Значение характеристики
1	2	3
1.	Адрес земельного участка	-
1.1.	Сведения о местоположении земельного участка (при отсутствии адреса) в структурированном в соответствии с федеральной информационной адресной системой виде	-
1.2.	Дополнительные сведения о местоположении земельного участка	-
2.	Площадь земельного участка ± величина погрешности определения (вычисления) площади (Р ± ΔР), м2	3854 ± 22
3.	Формула, примененная для расчета предельной допустимой погрешности определения площади земельного участка, с подставленными значениями и итоговые (вычисленные) значения (ΔР), м2	ΔР=3.5*Mt*√P=3.5*0,1*√3854=22
4.	Площадь земельного участка согласно сведениям Единого государственного реестра недвижимости (Ркад), м2	3751
5.	Оценка расхождения Р и Ркад (Р - Ркад), м2	103
6.	Предельные минимальный и максимальный размеры земельного участка (Рмин и Рмакс), м2	1000 1800
7.	Кадастровый номер или иной государственный учетный номер (инвентарный) объекта недвижимости, расположенного на земельном участке	-
8.	Вид (виды) разрешенного использования	-
8.1.	Дополнительные сведения об использовании земельного участка	-
9.	Сведения о земельных участках (землях общего пользования, территории общего пользования), посредством которых обеспечивается доступ	Земли общего пользования
10.	Иные сведения	В отношении земельного участка проведены работы по исправлению реестровой ошибки местоположения границ

4. Пояснения к сведениям об уточняемом земельном участке с кадастровым номером 04:08:070101:414 :	
1.	В отношении земельного участка проведены работы по исправлению реестровой ошибки местоположения границ

Сведения об уточняемых земельных участках, необходимые для исправления реестровых ошибок в сведениях о местоположении их границ

1. Сведения о характерных точках границ уточняемого земельного участка с кадастровым номером 04:08:070101:416 :

Система координат МСК-04, зона 1 **Зона №1**

Обозначение характерных точек границ	Координаты, м				Метод определения координат	Формулы, примененные для расчета средней квадратической погрешности определения координат характерных точек границ (Mt), с подставленными в такие формулы значениями и итоговые (вычисленные) значения Mt, м	Описание закрепления точки
	содержатся в Едином государственном реестре недвижимости		определены в результате выполнения комплексных кадастровых работ				
	X	Y	X	Y			
1	2	3	4	5	6	7	8
671	458148.95	1334771.77	458148.95	1334771.77	Метод спутниковых геодезических измерений (определений)	0.10	Временный межевой знак
672	458135.55	1334785.49	458135.55	1334785.49	Метод спутниковых геодезических измерений (определений)	0.10	Временный межевой знак
673	458129.15	1334788.86	458129.15	1334788.86	Метод спутниковых геодезических измерений (определений)	0.10	Временный межевой знак
674	458126.89	1334790.31	458126.89	1334790.31	Метод спутниковых геодезических измерений (определений)	0.10	Временный межевой знак
675	458126.03	1334789.06	458126.03	1334789.06	Метод спутниковых геодезических измерений (определений)	0.10	Временный межевой знак
676	458123.58	1334789.17	458123.58	1334789.17	Метод спутниковых геодезических измерений (определений)	0.10	Временный межевой знак
677	458121.46	1334787.18	458121.46	1334787.18	Метод спутниковых геодезических измерений (определений)	0.10	Временный межевой знак
678	458114.46	1334791.16	458114.46	1334791.16	Метод спутниковых геодезических измерений (определений)	0.10	Временный межевой знак
679	458096.76	1334804.37	458096.76	1334804.37	Метод спутниковых геодезических измерений (определений)	0.10	Временный межевой знак

1. Сведения о характерных точках границ уточняемого земельного участка с кадастровым номером 04:08:070101:416 :

Система координат МСК-04, зона 1 **Зона №1**

Обозначение характерных точек границ	Координаты, м				Метод определения координат	Формулы, примененные для расчета средней квадратической погрешности определения координат характерных точек границ (Mt), с подставленными в такие формулы значениями и итоговые (вычисленные) значения Mt, м	Описание закрепления точки
	содержатся в Едином государственном реестре недвижимости		определены в результате выполнения комплексных кадастровых работ				
	X	Y	X	Y			
1	2	3	4	5	6	7	8
680	458089.20	1334809.40	458089.20	1334809.40	Метод спутниковых геодезических измерений (определений)	0.10	Временный межевой знак
681	458072.80	1334820.81	458072.80	1334820.81	Метод спутниковых геодезических измерений (определений)	0.10	Временный межевой знак
682	458056.22	1334797.06	458056.22	1334797.06	Метод спутниковых геодезических измерений (определений)	0.10	Временный межевой знак
683	458082.25	1334778.99	458082.25	1334778.99	Метод спутниковых геодезических измерений (определений)	0.10	Временный межевой знак
684	458076.61	1334773.31	458076.61	1334773.31	Метод спутниковых геодезических измерений (определений)	0.10	Временный межевой знак
685	458094.08	1334756.54	458094.08	1334756.54	Метод спутниковых геодезических измерений (определений)	0.10	Временный межевой знак
686	458078.03	1334735.03	458078.03	1334735.03	Метод спутниковых геодезических измерений (определений)	0.10	Временный межевой знак
687	458097.73	1334719.35	458097.73	1334719.35	Метод спутниковых геодезических измерений (определений)	0.10	Временный межевой знак
н1220У	-	-	458129.42	1334730.88	Метод спутниковых геодезических измерений (определений)	0.10	Временный межевой знак
н1221У	-	-	458125.42	1334738.33	Метод спутниковых геодезических измерений (определений)	0.10	Временный межевой знак

1. Сведения о характерных точках границ уточняемого земельного участка с кадастровым номером 04:08:070101:416 :

Система координат МСК-04, зона 1 **Зона №1**

Обозначение характерных точек границ	Координаты, м				Метод определения координат	Формулы, примененные для расчета средней квадратической погрешности определения координат характерных точек границ (Mt), с подставленными в такие формулы значениями и итоговые (вычисленные) значения Mt, м	Описание закрепления точки
	содержатся в Едином государственном реестре недвижимости		определены в результате выполнения комплексных кадастровых работ				
	X	Y	X	Y			
1	2	3	4	5	6	7	8
н1222У	-	-	458125.47	1334744.93	Метод спутниковых геодезических измерений (определений)	0.10	Временный межевой знак
н1223У	-	-	458141.92	1334762.68	Метод спутниковых геодезических измерений (определений)	0.10	Временный межевой знак
671	458148.95	1334771.77	458148.95	1334771.77	Метод спутниковых геодезических измерений (определений)	0.10	Временный межевой знак

2. Сведения о частях границ уточняемого земельного участка с кадастровым номером 04:08:070101:416 :

Обозначение части границ		Горизонтальное проложение (S), м	Описание прохождения части границ	Сведения о согласовании местоположения границ (согласовано/спорное)
от т.	до т.			
1	2	3	4	5
671	672	19.18	-	-
672	673	7.23	-	-
673	674	2.69	-	-
674	675	1.52	-	-
675	676	2.45	-	-
676	677	2.91	-	-
677	678	8.05	-	-
678	679	22.09	-	-
679	680	9.08	-	-
680	681	19.98	-	-
681	682	28.96	-	-
682	683	31.69	-	-
683	684	8.00	-	-
684	685	24.22	-	-
685	686	26.84	-	-
686	687	25.18	-	-
687	н1220У	33.72	-	-
н1220У	н1221У	8.46	-	-

2. Сведения о частях границ уточняемого земельного участка с кадастровым номером 04:08:070101:416 :

Обозначение части границ		Горизонтальное проложение (S), м	Описание прохождения части границ	Сведения о согласовании местоположения границ (согласовано/спорное)
от т.	до т.			
1	2	3	4	5
н1221У	н1222У	6.60	-	-
н1222У	н1223У	24.20	-	-
н1223У	671	11.49	-	-

3. Сведения о характеристиках уточняемого земельного участка с кадастровым номером 04:08:070101:416 :

№ п/п	Наименование характеристики	Значение характеристики
1	2	3
1.	Адрес земельного участка	-
1.1.	Сведения о местоположении земельного участка (при отсутствии адреса) в структурированном в соответствии с федеральной информационной адресной системой виде	-
1.2.	Дополнительные сведения о местоположении земельного участка	-
2.	Площадь земельного участка ± величина погрешности определения (вычисления) площади (Р ± ΔР), м2	4339 ± 23
3.	Формула, примененная для расчета предельной допустимой погрешности определения площади земельного участка, с подставленными значениями и итоговые (вычисленные) значения (ΔР), м2	ΔР=3.5*Mt*√P=3.5*0,1*√4339=23
4.	Площадь земельного участка согласно сведениям Единого государственного реестра недвижимости (Ркад), м2	4023
5.	Оценка расхождения Р и Ркад (Р - Ркад), м2	316
6.	Предельные минимальный и максимальный размеры земельного участка (Рмин и Рмакс), м2	1000 1800
7.	Кадастровый номер или иной государственный учетный номер (инвентарный) объекта недвижимости, расположенного на земельном участке	-
8.	Вид (виды) разрешенного использования	-
8.1.	Дополнительные сведения об использовании земельного участка	-
9.	Сведения о земельных участках (землях общего пользования, территории общего пользования), посредством которых обеспечивается доступ	Земли общего пользования
10.	Иные сведения	В отношении земельного участка проведены работы по исправлению реестровой ошибки местоположения границ

4. Пояснения к сведениям об уточняемом земельном участке с кадастровым номером 04:08:070101:416 :

1.	В отношении земельного участка проведены работы по исправлению реестровой ошибки местоположения границ.

Сведения об уточняемых земельных участках, необходимые для исправления реестровых ошибок в сведениях о местоположении их границ

1. Сведения о характерных точках границ уточняемого земельного участка с кадастровым номером 04:08:070101:427 :

Система координат МСК-04, зона 1 **Зона №1**

Обозначение характерных точек границ	Координаты, м				Метод определения координат	Формулы, примененные для расчета средней квадратической погрешности определения координат характерных точек границ (Mt), с подставленными в такие формулы значениями и итоговые (вычисленные) значения Mt, м	Описание закрепления точки
	содержатся в Едином государственном реестре недвижимости		определены в результате выполнения комплексных кадастровых работ				
	X	Y	X	Y			
1	2	3	4	5	6	7	8
688	458331.00	1334890.66	458235.07	1334778.60	Метод спутниковых геодезических измерений (определений)	-	-
689	458349.91	1334976.64	458246.32	1334821.95	Метод спутниковых геодезических измерений (определений)	-	-
690	458344.38	1334977.04	458241.45	1334824.41	Метод спутниковых геодезических измерений (определений)	-	-
691	458326.60	1334891.05	458222.24	1334784.85	Метод спутниковых геодезических измерений (определений)	-	-
688	458331.00	1334890.66	458235.07	1334778.60	Метод спутниковых геодезических измерений (определений)	-	-

2. Сведения о частях границ уточняемого земельного участка с кадастровым номером 04:08:070101:427 :

Обозначение части границ		Горизонтальное проложение (S), м	Описание прохождения части границ	Сведения о согласовании местоположения границ (согласовано/спорное)
от т.	до т.			
1	2	3	4	5
688	689	44.79	-	-
689	690	5.46	-	-
690	691	43.98	-	-
691	688	14.27	-	-

3. Сведения о характеристиках уточняемого земельного участка с кадастровым номером 04:08:070101:427 :

№ п/п	Наименование характеристики	Значение характеристики
1	2	3
1.	Адрес земельного участка	-
1.1.	Сведения о местоположении земельного участка (при отсутствии адреса) в структурированном в соответствии с федеральной информационной адресной системой виде	-
1.2.	Дополнительные сведения о местоположении земельного участка	-
2.	Площадь земельного участка ± величина погрешности определения (вычисления) площади (Р ± ΔР), м2	433 ± 7
3.	Формула, примененная для расчета предельной допустимой погрешности определения площади земельного участка, с подставленными значениями и итоговые (вычисленные) значения (ΔР), м2	ΔР=3.5*Mt*√P=3.5*0,1*√433=7
4.	Площадь земельного участка согласно сведениям Единого государственного реестра недвижимости (Ркад), м2	433
5.	Оценка расхождения Р и Ркад (Р - Ркад), м2	-
6.	Предельные минимальный и максимальный размеры земельного участка (Рмин и Рмакс), м2	- -
7.	Кадастровый номер или иной государственный учетный номер (инвентарный) объекта недвижимости, расположенного на земельном участке	-
8.	Вид (виды) разрешенного использования	-
8.1.	Дополнительные сведения об использовании земельного участка	-
9.	Сведения о земельных участках (землях общего пользования, территории общего пользования), посредством которых обеспечивается доступ	Земли общего пользования
10.	Иные сведения	В отношении земельного участка проведены работы по исправлению реестровой ошибки местоположения границ Земельный участок имеет разрешенное использование - для размещения ремонтной мастерской. Для данного вида разрешенного использования, предельные размеры не установлены.

4. Пояснения к сведениям об уточняемом земельном участке с кадастровым номером 04:08:070101:427 :

1.	В отношении земельного участка проведены работы по исправлению реестровой ошибки местоположения границ.

Сведения об уточняемых земельных участках, необходимые для исправления реестровых ошибок в сведениях о местоположении их границ

1. Сведения о характерных точках границ уточняемого земельного участка с кадастровым номером 04:08:070101:430 :

Система координат МСК-04, зона 1 **Зона №1**

Обозначение характерных точек границ	Координаты, м				Метод определения координат	Формулы, примененные для расчета средней квадратической погрешности определения координат характерных точек границ (Mt), с подставленными в такие формулы значениями и итоговые (вычисленные) значения Mt, м	Описание закрепления точки
	содержатся в Едином государственном реестре недвижимости		определены в результате выполнения комплексных кадастровых работ				
	X	Y	X	Y			
1	2	3	4	5	6	7	8
692	457790.28	1334380.88	457790.65	1334381.03	Метод спутниковых геодезических измерений (определений)	-	-
693	457742.60	1334427.32	457742.60	1334427.32	Метод спутниковых геодезических измерений (определений)	-	-
694	457707.02	1334383.78	457707.02	1334383.78	Метод спутниковых геодезических измерений (определений)	-	-
695	457760.84	1334334.16	457760.84	1334334.16	Метод спутниковых геодезических измерений (определений)	-	-
692	457790.28	1334380.88	457790.65	1334381.03	Метод спутниковых геодезических измерений (определений)	-	-

2. Сведения о частях границ уточняемого земельного участка с кадастровым номером 04:08:070101:430 :

Обозначение части границ		Горизонтальное проложение (S), м	Описание прохождения части границ	Сведения о согласовании местоположения границ (согласовано/спорное)
от т.	до т.			
1	2	3	4	5
692	693	66.72	-	-
693	694	56.23	-	-
694	695	73.20	-	-
695	692	55.55	-	-

3. Сведения о характеристиках уточняемого земельного участка с кадастровым номером 04:08:070101:430 :

№ п/п	Наименование характеристики	Значение характеристики
1	2	3
1.	Адрес земельного участка	-
1.1.	Сведения о местоположении земельного участка (при отсутствии адреса) в структурированном в соответствии с федеральной информационной адресной системой виде	-
1.2.	Дополнительные сведения о местоположении земельного участка	-
2.	Площадь земельного участка ± величина погрешности определения (вычисления) площади (Р ± ΔР), м2	3870 ± 22
3.	Формула, примененная для расчета предельной допустимой погрешности определения площади земельного участка, с подставленными значениями и итоговые (вычисленные) значения (ΔР), м2	ΔР=3.5*Mt*√P=3.5*0,1*√3870=22
4.	Площадь земельного участка согласно сведениям Единого государственного реестра недвижимости (Ркад), м2	3853
5.	Оценка расхождения Р и Ркад (Р - Ркад), м2	17
6.	Предельные минимальный и максимальный размеры земельного участка (Рмин и Рмакс), м2	1000 1800
7.	Кадастровый номер или иной государственный учетный номер (инвентарный) объекта недвижимости, расположенного на земельном участке	-
8.	Вид (виды) разрешенного использования	-
8.1.	Дополнительные сведения об использовании земельного участка	-
9.	Сведения о земельных участках (землях общего пользования, территории общего пользования), посредством которых обеспечивается доступ	Земли общего пользования
10.	Иные сведения	В отношении земельного участка проведены работы по исправлению реестровой ошибки местоположения границ

4. Пояснения к сведениям об уточняемом земельном участке с кадастровым номером 04:08:070101:430 :

1.	В отношении земельного участка проведены работы по исправлению реестровой ошибки местоположения границ

Сведения об уточняемых земельных участках, необходимые для исправления реестровых ошибок в сведениях о местоположении их границ

1. Сведения о характерных точках границ уточняемого земельного участка с кадастровым номером 04:08:070101:432 :

Система координат МСК-04, зона 1 **Зона №1**

Обозначение характерных точек границ	Координаты, м				Метод определения координат	Формулы, примененные для расчета средней квадратической погрешности определения координат характерных точек границ (Mt), с подставленными в такие формулы значениями и итоговые (вычисленные) значения Mt, м	Описание закрепления точки
	содержатся в Едином государственном реестре недвижимости		определены в результате выполнения комплексных кадастровых работ				
	X	Y	X	Y			
1	2	3	4	5	6	7	8
696	457872.34	1334499.52	457871.77	1334498.89	Метод спутниковых геодезических измерений (определений)	-	-
697	457824.53	1334546.04	457824.53	1334546.04	Метод спутниковых геодезических измерений (определений)	-	-
698	457806.80	1334514.02	457806.80	1334514.02	Метод спутниковых геодезических измерений (определений)	-	-
н1251У	-	-	457806.03	1334512.52	Метод спутниковых геодезических измерений (определений)	-	-
699	457806.70	1334501.73	457806.90	1334503.51	Метод спутниковых геодезических измерений (определений)	-	-
н1252У	-	-	457813.12	1334481.34	Метод спутниковых геодезических измерений (определений)	-	-
н1253У	-	-	457812.17	1334479.51	Метод спутниковых геодезических измерений (определений)	-	-
700	457815.45	1334471.77	457814.87	1334471.58	Метод спутниковых геодезических измерений (определений)	-	-
701	457826.96	1334454.71	457826.96	1334454.40	Метод спутниковых геодезических измерений (определений)	-	-

1. Сведения о характерных точках границ уточняемого земельного участка с кадастровым номером 04:08:070101:432 :

Система координат МСК-04, зона 1 **Зона №1**

Обозначение характерных точек границ	Координаты, м				Метод определения координат	Формулы, примененные для расчета средней квадратической погрешности определения координат характерных точек границ (Mt), с подставленными в такие формулы значениями и итоговые (вычисленные) значения Mt, м	Описание закрепления точки
	содержатся в Едином государственном реестре недвижимости		определены в результате выполнения комплексных кадастровых работ				
	X	Y	X	Y			
1	2	3	4	5	6	7	8
н1254У	-	-	457829.67	1334456.85	Метод спутниковых геодезических измерений (определений)	-	-
н1255У	-	-	457830.94	1334458.12	Метод спутниковых геодезических измерений (определений)	-	-
772	-	-	457836.11	1334463.41	Метод спутниковых геодезических измерений (определений)	-	-
771	-	-	457843.95	1334470.33	Метод спутниковых геодезических измерений (определений)	-	-
770	-	-	457849.94	1334476.43	Метод спутниковых геодезических измерений (определений)	-	-
769	-	-	457860.44	1334486.53	Метод спутниковых геодезических измерений (определений)	-	-
696	457872.34	1334499.52	457871.77	1334498.89	Метод спутниковых геодезических измерений (определений)	-	-

2. Сведения о частях границ уточняемого земельного участка с кадастровым номером 04:08:070101:432 :

Обозначение части границ		Горизонтальное проложение (S), м	Описание прохождения части границ	Сведения о согласовании местоположения границ (согласовано/спорное)
от т.	до т.			
1	2	3	4	5
696	697	66.74	-	-
697	698	36.60	-	-
698	н1251У	1.69	-	-
н1251У	699	9.05	-	-
699	н1252У	23.03	-	-

2. Сведения о частях границ уточняемого земельного участка с кадастровым номером 04:08:070101:432 :

Обозначение части границ		Горизонтальное проложение (S), м	Описание прохождения части границ	Сведения о согласовании местоположения границ (согласовано/спорное)
от т.	до т.			
1	2	3	4	5
н1252У	н1253У	2.06	-	-
н1253У	700	8.38	-	-
700	701	21.01	-	-
701	н1254У	3.65	-	-
н1254У	н1255У	1.80	-	-
н1255У	772	7.40	-	-
772	771	10.46	-	-
771	770	8.55	-	-
770	769	14.57	-	-
769	696	16.77	-	-

3. Сведения о характеристиках уточняемого земельного участка с кадастровым номером 04:08:070101:432 :

№ п/п	Наименование характеристики	Значение характеристики
1	2	3
1.	Адрес земельного участка	-
1.1.	Сведения о местоположении земельного участка (при отсутствии адреса) в структурированном в соответствии с федеральной информационной адресной системой виде	-
1.2.	Дополнительные сведения о местоположении земельного участка	-
2.	Площадь земельного участка ± величина погрешности определения (вычисления) площади (Р ± ΔР), м2	3212 ± 20
3.	Формула, примененная для расчета предельной допустимой погрешности определения площади земельного участка, с подставленными значениями и итоговые (вычисленные) значения (ΔР), м2	ΔР=3.5*Mt*√P=3.5*0,1*√3212=20
4.	Площадь земельного участка согласно сведениям Единого государственного реестра недвижимости (Ркад), м2	3200
5.	Оценка расхождения Р и Ркад (Р - Ркад), м2	12
6.	Предельные минимальный и максимальный размеры земельного участка (Рмин и Рмакс), м2	1000 1800
7.	Кадастровый номер или иной государственный учетный номер (инвентарный) объекта недвижимости, расположенного на земельном участке	-
8.	Вид (виды) разрешенного использования	-
8.1.	Дополнительные сведения об использовании земельного участка	-
9.	Сведения о земельных участках (землях общего пользования, территории общего пользования), посредством которых обеспечивается доступ	Земли общего пользования
10.	Иные сведения	В отношении земельного участка проведены работы по исправлению реестровой ошибки местоположения границ

4. Пояснения к сведениям об уточняемом земельном участке с кадастровым номером 04:08:070101:432 :	
1.	В отношении земельного участка проведены работы по исправлению реестровой ошибки местоположения границ

Сведения об уточняемых земельных участках, необходимые для исправления реестровых ошибок в сведениях о местоположении их границ

1. Сведения о характерных точках границ уточняемого земельного участка с кадастровым номером 04:08:070101:447 :

Система координат МСК-04, зона 1 **Зона №1**

Обозначение характерных точек границ	Координаты, м				Метод определения координат	Формулы, примененные для расчета средней квадратической погрешности определения координат характерных точек границ (Mt), с подставленными в такие формулы значениями и итоговые (вычисленные) значения Mt, м	Описание закрепления точки
	содержатся в Едином государственном реестре недвижимости		определены в результате выполнения комплексных кадастровых работ				
	X	Y	X	Y			
1	2	3	4	5	6	7	8
Внешний контур						-	
702	457665.84	1334795.81	457665.84	1334795.81	Метод спутниковых геодезических измерений (определений)	-	Временный межевой знак
703	457662.03	1334792.26	457662.03	1334792.26	Метод спутниковых геодезических измерений (определений)	-	Временный межевой знак
890	-	-	457635.83	1334767.82	Метод спутниковых геодезических измерений (определений)	-	Временный межевой знак
704	457618.23	1334751.39	457618.23	1334751.39	Метод спутниковых геодезических измерений (определений)	-	Временный межевой знак
705	457590.65	1334777.76	457590.65	1334777.76	Метод спутниковых геодезических измерений (определений)	-	Временный межевой знак
706	457597.14	1334784.46	457597.14	1334784.46	Метод спутниковых геодезических измерений (определений)	-	Временный межевой знак
707	457586.33	1334794.89	457586.33	1334794.89	Метод спутниковых геодезических измерений (определений)	-	Временный межевой знак
708	457624.30	1334835.25	457624.30	1334835.25	Метод спутниковых геодезических измерений (определений)	-	Временный межевой знак

1. Сведения о характерных точках границ уточняемого земельного участка с кадастровым номером 04:08:070101:447 :

Система координат МСК-04, зона 1 **Зона №1**

Обозначение характерных точек границ	Координаты, м				Метод определения координат	Формулы, примененные для расчета средней квадратической погрешности определения координат характерных точек границ (Mt), с подставленными в такие формулы значениями и итоговые (вычисленные) значения Mt, м	Описание закрепления точки
	содержатся в Едином государственном реестре недвижимости		определены в результате выполнения комплексных кадастровых работ				
	X	Y	X	Y			
1	2	3	4	5	6	7	8
709	457636.25	1334823.90	457636.25	1334823.90	Метод спутниковых геодезических измерений (определений)	-	Временный межевой знак
702	457665.84	1334795.81	457665.84	1334795.81	Метод спутниковых геодезических измерений (определений)	-	Временный межевой знак
Внутренний контур						-	
710	457629.50	1334826.20	457629.50	1334826.20	Метод спутниковых геодезических измерений (определений)	-	Временный межевой знак
711	457630.25	1334826.96	457630.25	1334826.96	Метод спутниковых геодезических измерений (определений)	-	Временный межевой знак
712	457633.63	1334823.61	457633.63	1334823.61	Метод спутниковых геодезических измерений (определений)	-	Временный межевой знак
713	457632.88	1334822.86	457632.88	1334822.86	Метод спутниковых геодезических измерений (определений)	-	Временный межевой знак
710	457629.50	1334826.20	457629.50	1334826.20	Метод спутниковых геодезических измерений (определений)	-	Временный межевой знак
Внутренний контур						-	
714	457626.12	1334829.26	457626.12	1334829.26	Метод спутниковых геодезических измерений (определений)	-	Временный межевой знак
715	457626.85	1334829.95	457626.85	1334829.95	Метод спутниковых геодезических измерений (определений)	-	Временный межевой знак

1. Сведения о характерных точках границ уточняемого земельного участка с кадастровым номером 04:08:070101:447 :

Система координат МСК-04, зона 1 **Зона №1**

Обозначение характерных точек границ	Координаты, м				Метод определения координат	Формулы, примененные для расчета средней квадратической погрешности определения координат характерных точек границ (Mt), с подставленными в такие формулы значениями и итоговые (вычисленные) значения Mt, м	Описание закрепления точки
	содержатся в Едином государственном реестре недвижимости		определены в результате выполнения комплексных кадастровых работ				
	X	Y	X	Y			
1	2	3	4	5	6	7	8
716	457626.17	1334830.68	457626.17	1334830.68	Метод спутниковых геодезических измерений (определений)	-	Временный межевой знак
717	457625.43	1334829.99	457625.43	1334829.99	Метод спутниковых геодезических измерений (определений)	-	Временный межевой знак
714	457626.12	1334829.26	457626.12	1334829.26	Метод спутниковых геодезических измерений (определений)	-	Временный межевой знак

2. Сведения о частях границ уточняемого земельного участка с кадастровым номером 04:08:070101:447 :

Обозначение части границ		Горизонтальное проложение (S), м	Описание прохождения части границ	Сведения о согласовании местоположения границ (согласовано/спорное)
от т.	до т.			
1	2	3	4	5
Внешний контур				
702	703	5.21	-	-
703	890	35.83	-	-
890	704	24.08	-	-
704	705	38.16	-	-
705	706	9.33	-	-
706	707	15.02	-	-
707	708	55.41	-	-
708	709	16.48	-	-
709	702	40.80	-	-
Внутренний контур				
710	711	1.07	-	-
711	712	4.76	-	-
712	713	1.06	-	-
713	710	4.75	-	-
Внутренний контур				
714	715	1.00	-	-
715	716	1.00	-	-

2. Сведения о частях границ уточняемого земельного участка с кадастровым номером 04:08:070101:447 :

Обозначение части границ		Горизонтальное проложение (S), м	Описание прохождения части границ	Сведения о согласовании местоположения границ (согласовано/спорное)
от т.	до т.			
1	2	3	4	5
716	717	1.01	-	-
717	714	1.00	-	-

3. Сведения о характеристиках уточняемого земельного участка с кадастровым номером 04:08:070101:447 :

№ п/п	Наименование характеристики	Значение характеристики
1	2	3
1.	Адрес земельного участка	-
1.1.	Сведения о местоположении земельного участка (при отсутствии адреса) в структурированном в соответствии с федеральной информационной адресной системой виде	-
1.2.	Дополнительные сведения о местоположении земельного участка	-
2.	Площадь земельного участка ± величина погрешности определения (вычисления) площади (Р ± ΔР), м2	3434 ± 21
3.	Формула, примененная для расчета предельной допустимой погрешности определения площади земельного участка, с подставленными значениями и итоговые (вычисленные) значения (ΔР), м2	ΔР=3.5*Mt*√P=3.5*0,1*√3434=21
4.	Площадь земельного участка согласно сведениям Единого государственного реестра недвижимости (Ркад), м2	3434
5.	Оценка расхождения Р и Ркад (Р - Ркад), м2	-
6.	Предельные минимальный и максимальный размеры земельного участка (Рмин и Рмакс), м2	1000 1800
7.	Кадастровый номер или иной государственный учетный номер (инвентарный) объекта недвижимости, расположенного на земельном участке	-
8.	Вид (виды) разрешенного использования	-
8.1.	Дополнительные сведения об использовании земельного участка	-
9.	Сведения о земельных участках (землях общего пользования, территории общего пользования), посредством которых обеспечивается доступ	Земли общего пользования
10.	Иные сведения	В отношении земельного участка проведены работы по исправлению реестровой ошибки местоположения границ

4. Пояснения к сведениям об уточняемом земельном участке с кадастровым номером 04:08:070101:447 :

1.	В отношении земельного участка проведены работы по исправлению реестровой ошибки местоположения границ

Сведения об уточняемых земельных участках, необходимые для исправления реестровых ошибок в сведениях о местоположении их границ

1. Сведения о характерных точках границ уточняемого земельного участка с кадастровым номером 04:08:070101:450 :

Система координат МСК-04, зона 1 **Зона №1**

Обозначение характерных точек границ	Координаты, м				Метод определения координат	Формулы, примененные для расчета средней квадратической погрешности определения координат характерных точек границ (Mt), с подставленными в такие формулы значениями и итоговые (вычисленные) значения Mt, м	Описание закрепления точки
	содержатся в Едином государственном реестре недвижимости		определены в результате выполнения комплексных кадастровых работ				
	X	Y	X	Y			
1	2	3	4	5	6	7	8
718	458054.31	1334701.29	458054.35	1334700.95	Метод спутниковых геодезических измерений (определений)	-	-
719	458025.81	1334730.89	458025.60	1334730.44	Метод спутниковых геодезических измерений (определений)	-	-
720	457984.35	1334692.67	457983.89	1334691.88	Метод спутниковых геодезических измерений (определений)	-	-
721	458011.94	1334662.94	458011.26	1334661.79	Метод спутниковых геодезических измерений (определений)	-	-
н704У	-	-	458031.09	1334680.27	Метод спутниковых геодезических измерений (определений)	-	-
н703У	-	-	458045.72	1334692.88	Метод спутниковых геодезических измерений (определений)	-	-
718	458054.31	1334701.29	458054.35	1334700.95	Метод спутниковых геодезических измерений (определений)	-	-

2. Сведения о частях границ уточняемого земельного участка с кадастровым номером 04:08:070101:450 :

Обозначение части границ		Горизонтальное проложение (S), м	Описание прохождения части границ	Сведения о согласовании местоположения границ (согласовано/спорное)
от т.	до т.			
1	2	3	4	5
718	719	41.19	-	-
719	720	56.80	-	-

2. Сведения о частях границ уточняемого земельного участка с кадастровым номером 04:08:070101:450 :

Обозначение части границ		Горизонтальное проложение (S), м	Описание прохождения части границ	Сведения о согласовании местоположения границ (согласовано/спорное)
от т.	до т.			
1	2	3	4	5
720	721	40.68	-	-
721	н704У	27.11	-	-
н704У	н703У	19.31	-	-
н703У	718	11.82	-	-

3. Сведения о характеристиках уточняемого земельного участка с кадастровым номером 04:08:070101:450 :

№ п/п	Наименование характеристики	Значение характеристики
1	2	3
1.	Адрес земельного участка	-
1.1.	Сведения о местоположении земельного участка (при отсутствии адреса) в структурированном в соответствии с федеральной информационной адресной системой виде	-
1.2.	Дополнительные сведения о местоположении земельного участка	-
2.	Площадь земельного участка ± величина погрешности определения (вычисления) площади (Р ± ΔР), м2	2348 ± 17
3.	Формула, примененная для расчета предельной допустимой погрешности определения площади земельного участка, с подставленными значениями и итоговые (вычисленные) значения (ΔР), м2	ΔР=3.5*Mt*√P=3.5*0,1*√2348=17
4.	Площадь земельного участка согласно сведениям Единого государственного реестра недвижимости (Ркад), м2	2317
5.	Оценка расхождения Р и Ркад (Р - Ркад), м2	31
6.	Предельные минимальный и максимальный размеры земельного участка (Рмин и Рмакс), м2	1000 1800
7.	Кадастровый номер или иной государственный учетный номер (инвентарный) объекта недвижимости, расположенного на земельном участке	-
8.	Вид (виды) разрешенного использования	-
8.1.	Дополнительные сведения об использовании земельного участка	-
9.	Сведения о земельных участках (землях общего пользования, территории общего пользования), посредством которых обеспечивается доступ	Земли общего пользования
10.	Иные сведения	В отношении земельного участка проведены работы по исправлению реестровой ошибки местоположения границ

4. Пояснения к сведениям об уточняемом земельном участке с кадастровым номером 04:08:070101:450 :

1.	В отношении земельного участка проведены работы по исправлению реестровой ошибки местоположения границ

Сведения об уточняемых земельных участках, необходимые для исправления реестровых ошибок в сведениях о местоположении их границ

1. Сведения о характерных точках границ уточняемого земельного участка с кадастровым номером 04:08:070101:454 :

Система координат МСК-04, зона 1 **Зона №1**

Обозначение характерных точек границ	Координаты, м				Метод определения координат	Формулы, примененные для расчета средней квадратической погрешности определения координат характерных точек границ (Mt), с подставленными в такие формулы значениями и итоговые (вычисленные) значения Mt, м	Описание закрепления точки
	содержатся в Едином государственном реестре недвижимости		определены в результате выполнения комплексных кадастровых работ				
	X	Y	X	Y			
1	2	3	4	5	6	7	8
722	458069.45	1334487.25	458069.45	1334487.25	Метод спутниковых геодезических измерений (определений)	-	-
723	458035.74	1334524.16	458035.42	1334524.64	Метод спутниковых геодезических измерений (определений)	-	-
1491	-	-	458015.39	1334506.16	Метод спутниковых геодезических измерений (определений)	-	-
724	457993.02	1334485.97	457993.02	1334485.97	Метод спутниковых геодезических измерений (определений)	-	-
725	458027.44	1334448.15	458027.44	1334448.15	Метод спутниковых геодезических измерений (определений)	-	-
722	458069.45	1334487.25	458069.45	1334487.25	Метод спутниковых геодезических измерений (определений)	-	-

2. Сведения о частях границ уточняемого земельного участка с кадастровым номером 04:08:070101:454 :

Обозначение части границ		Горизонтальное проложение (S), м	Описание прохождения части границ	Сведения о согласовании местоположения границ (согласовано/спорное)
от т.	до т.			
1	2	3	4	5
722	723	50.56	-	-
723	1491	27.25	-	-
1491	724	30.13	-	-
724	725	51.14	-	-
725	722	57.39	-	-

3. Сведения о характеристиках уточняемого земельного участка с кадастровым номером 04:08:070101:454 :

№ п/п	Наименование характеристики	Значение характеристики
1	2	3
1.	Адрес земельного участка	-
1.1.	Сведения о местоположении земельного участка (при отсутствии адреса) в структурированном в соответствии с федеральной информационной адресной системой виде	-
1.2.	Дополнительные сведения о местоположении земельного участка	-
2.	Площадь земельного участка ± величина погрешности определения (вычисления) площади (Р ± ΔР), м2	2913 ± 19
3.	Формула, примененная для расчета предельной допустимой погрешности определения площади земельного участка, с подставленными значениями и итоговые (вычисленные) значения (ΔР), м2	ΔР=3.5*Mt*√P=3.5*0,1*√2913=19
4.	Площадь земельного участка согласно сведениям Единого государственного реестра недвижимости (Ркад), м2	2900
5.	Оценка расхождения Р и Ркад (Р - Ркад), м2	13
6.	Предельные минимальный и максимальный размеры земельного участка (Рмин и Рмакс), м2	1000 1800
7.	Кадастровый номер или иной государственный учетный номер (инвентарный) объекта недвижимости, расположенного на земельном участке	-
8.	Вид (виды) разрешенного использования	-
8.1.	Дополнительные сведения об использовании земельного участка	-
9.	Сведения о земельных участках (землях общего пользования, территории общего пользования), посредством которых обеспечивается доступ	Земли общего пользования
10.	Иные сведения	В отношении земельного участка проведены работы по исправлению реестровой ошибки местоположения границ

4. Пояснения к сведениям об уточняемом земельном участке с кадастровым номером 04:08:070101:454 :

1.	В отношении земельного участка проведены работы по исправлению реестровой ошибки местоположения границ

Сведения об уточняемых земельных участках, необходимые для исправления реестровых ошибок в сведениях о местоположении их границ

1. Сведения о характерных точках границ уточняемого земельного участка с кадастровым номером 04:08:070101:462 :

Система координат МСК-04, зона 1 **Зона №1**

Обозначение характерных точек границ	Координаты, м				Метод определения координат	Формулы, примененные для расчета средней квадратической погрешности определения координат характерных точек границ (Mt), с подставленными в такие формулы значениями и итоговые (вычисленные) значения Mt, м	Описание закрепления точки
	содержатся в Едином государственном реестре недвижимости		определены в результате выполнения комплексных кадастровых работ				
	X	Y	X	Y			
1	2	3	4	5	6	7	8
726	457980.02	1334392.84	457981.15	1334393.89	Метод спутниковых геодезических измерений (определений)	-	-
н1256У	-	-	457974.65	1334398.55	Метод спутниковых геодезических измерений (определений)	-	-
727	457951.70	1334420.49	457951.70	1334420.49	Метод спутниковых геодезических измерений (определений)	-	-
728	457914.79	1334383.13	457914.79	1334383.13	Метод спутниковых геодезических измерений (определений)	-	-
729	457906.00	1334375.02	457906.00	1334375.02	Метод спутниковых геодезических измерений (определений)	-	-
730	457943.04	1334335.44	457943.04	1334335.44	Метод спутниковых геодезических измерений (определений)	-	-
726	457980.02	1334392.84	457981.15	1334393.89	Метод спутниковых геодезических измерений (определений)	-	-

2. Сведения о частях границ уточняемого земельного участка с кадастровым номером 04:08:070101:462 :

Обозначение части границ		Горизонтальное проложение (S), м	Описание прохождения части границ	Сведения о согласовании местоположения границ (согласовано/спорное)
от т.	до т.			
1	2	3	4	5
726	н1256У	8.00	-	-
н1256У	727	31.75	-	-

2. Сведения о частях границ уточняемого земельного участка с кадастровым номером 04:08:070101:462 :

Обозначение части границ		Горизонтальное проложение (S), м	Описание прохождения части границ	Сведения о согласовании местоположения границ (согласовано/спорное)
от т.	до т.			
1	2	3	4	5
727	728	52.52	-	-
728	729	11.96	-	-
729	730	54.21	-	-
730	726	69.78	-	-

3. Сведения о характеристиках уточняемого земельного участка с кадастровым номером 04:08:070101:462 :

№ п/п	Наименование характеристики	Значение характеристики
1	2	3
1.	Адрес земельного участка	-
1.1.	Сведения о местоположении земельного участка (при отсутствии адреса) в структурированном в соответствии с федеральной информационной адресной системой виде	-
1.2.	Дополнительные сведения о местоположении земельного участка	-
2.	Площадь земельного участка ± величина погрешности определения (вычисления) площади (Р ± ΔР), м2	3082 ± 19
3.	Формула, примененная для расчета предельной допустимой погрешности определения площади земельного участка, с подставленными значениями и итоговые (вычисленные) значения (ΔР), м2	ΔР=3.5*Mt*√P=3.5*0,1*√3082=19
4.	Площадь земельного участка согласно сведениям Единого государственного реестра недвижимости (Ркад), м2	3056
5.	Оценка расхождения Р и Ркад (Р - Ркад), м2	26
6.	Предельные минимальный и максимальный размеры земельного участка (Рмин и Рмакс), м2	1000 1800
7.	Кадастровый номер или иной государственный учетный номер (инвентарный) объекта недвижимости, расположенного на земельном участке	-
8.	Вид (виды) разрешенного использования	-
8.1.	Дополнительные сведения об использовании земельного участка	-
9.	Сведения о земельных участках (землях общего пользования, территории общего пользования), посредством которых обеспечивается доступ	Земли общего пользования
10.	Иные сведения	В отношении земельного участка проведены работы по исправлению реестровой ошибки местоположения границ

4. Пояснения к сведениям об уточняемом земельном участке с кадастровым номером 04:08:070101:462 :

1.	В отношении земельного участка проведены работы по исправлению реестровой ошибки местоположения границ

Сведения об уточняемых земельных участках, необходимые для исправления реестровых ошибок в сведениях о местоположении их границ

1. Сведения о характерных точках границ уточняемого земельного участка с кадастровым номером 04:08:070101:464 :

Система координат МСК-04, зона 1 **Зона №1**

Обозначение характерных точек границ	Координаты, м				Метод определения координат	Формулы, примененные для расчета средней квадратической погрешности определения координат характерных точек границ (Mt), с подставленными в такие формулы значениями и итоговые (вычисленные) значения Mt, м	Описание закрепления точки
	содержатся в Едином государственном реестре недвижимости		определены в результате выполнения комплексных кадастровых работ				
	X	Y	X	Y			
1	2	3	4	5	6	7	8
731	458015.37	1334358.61	458015.37	1334358.61	Метод спутниковых геодезических измерений (определений)	-	-
732	458000.05	1334372.93	-	-	-	1	-
733	457999.89	1334374.10	457999.89	1334374.10	Метод спутниковых геодезических измерений (определений)	-	-
734	457986.18	1334387.25	457986.18	1334387.25	Метод спутниковых геодезических измерений (определений)	-	-
735	457964.69	1334354.80	457964.69	1334354.80	Метод спутниковых геодезических измерений (определений)	-	-
736	457948.29	1334330.07	457948.29	1334330.07	Метод спутниковых геодезических измерений (определений)	-	-
737	457982.90	1334292.29	457982.90	1334292.29	Метод спутниковых геодезических измерений (определений)	-	-
н1257У	-	-	457987.12	1334288.59	Метод спутниковых геодезических измерений (определений)	-	-
738	458008.71	1334344.29	458009.52	1334344.27	Метод спутниковых геодезических измерений (определений)	-	-
739	458013.14	1334352.56	458013.14	1334352.56	Метод спутниковых геодезических измерений (определений)	-	-

1. Сведения о характерных точках границ уточняемого земельного участка с кадастровым номером 04:08:070101:464 :

Система координат МСК-04, зона 1 **Зона №1**

Обозначение характерных точек границ	Координаты, м				Метод определения координат	Формулы, примененные для расчета средней квадратической погрешности определения координат характерных точек границ (Mt), с подставленными в такие формулы значениями и итоговые (вычисленные) значения Mt, м	Описание закрепления точки
	содержатся в Едином государственном реестре недвижимости		определены в результате выполнения комплексных кадастровых работ				
	X	Y	X	Y			
1	2	3	4	5	6	7	8
731	458015.37	1334358.61	458015.37	1334358.61	Метод спутниковых геодезических измерений (определений)	-	-

2. Сведения о частях границ уточняемого земельного участка с кадастровым номером 04:08:070101:464 :

Обозначение части границ		Горизонтальное проложение (S), м	Описание прохождения части границ	Сведения о согласовании местоположения границ (согласовано/спорное)
от т.	до т.			
1	2	3	4	5
731	733	21.90	-	-
733	734	19.00	-	-
734	735	38.92	-	-
735	736	29.67	-	-
736	737	51.24	-	-
737	н1257У	5.61	-	-
н1257У	738	60.02	-	-
738	739	9.05	-	-
739	731	6.45	-	-

3. Сведения о характеристиках уточняемого земельного участка с кадастровым номером 04:08:070101:464 :

№ п/п	Наименование характеристики	Значение характеристики
1	2	3
1.	Адрес земельного участка	-
1.1.	Сведения о местоположении земельного участка (при отсутствии адреса) в структурированном в соответствии с федеральной информационной адресной системой виде	-
1.2.	Дополнительные сведения о местоположении земельного участка	-
2.	Площадь земельного участка ± величина погрешности определения (вычисления) площади (Р ± ΔР), м2	3342 ± 20
3.	Формула, примененная для расчета предельной допустимой погрешности определения площади земельного участка, с подставленными значениями и итоговые (вычисленные) значения (ΔР), м2	ΔР=3.5*Mt*√P=3.5*0,1*√3342=20
4.	Площадь земельного участка согласно сведениям Единого государственного реестра недвижимости (Ркад), м2	3150
5.	Оценка расхождения Р и Ркад (Р - Ркад), м2	192

3. Сведения о характеристиках уточняемого земельного участка с кадастровым номером 04:08:070101:464 :

№ п/п	Наименование характеристики	Значение характеристики
1	2	3
6.	Предельные минимальный и максимальный размеры земельного участка (Рмин и Рмакс), м2	1000 1800
7.	Кадастровый номер или иной государственный учетный номер (инвентарный) объекта недвижимости, расположенного на земельном участке	-
8.	Вид (виды) разрешенного использования	-
8.1.	Дополнительные сведения об использовании земельного участка	-
9.	Сведения о земельных участках (землях общего пользования, территории общего пользования), посредством которых обеспечивается доступ	Земли общего пользования
10.	Иные сведения	В отношении земельного участка проведены работы по исправлению реестровой ошибки местоположения границ

4. Пояснения к сведениям об уточняемом земельном участке с кадастровым номером 04:08:070101:464 :

1.	В отношении земельного участка проведены работы по исправлению реестровой ошибки местоположения границ

Сведения об уточняемых земельных участках, необходимые для исправления реестровых ошибок в сведениях о местоположении их границ

1. Сведения о характерных точках границ уточняемого земельного участка с кадастровым номером 04:08:070101:465 :

Система координат МСК-04, зона 1 **Зона №1**

Обозначение характерных точек границ	Координаты, м				Метод определения координат	Формулы, примененные для расчета средней квадратической погрешности определения координат характерных точек границ (Mt), с подставленными в такие формулы значениями и итоговые (вычисленные) значения Mt, м	Описание закрепления точки
	содержатся в Едином государственном реестре недвижимости		определены в результате выполнения комплексных кадастровых работ				
	X	Y	X	Y			
1	2	3	4	5	6	7	8
740	458121.16	1334629.73	458121.16	1334629.73	Метод спутниковых геодезических измерений (определений)	-	-
741	458087.90	1334665.61	458087.21	1334666.10	Метод спутниковых геодезических измерений (определений)	-	-
742	458045.95	1334625.91	458045.11	1334625.65	Метод спутниковых геодезических измерений (определений)	-	-
743	458079.19	1334589.78	458078.60	1334589.14	Метод спутниковых геодезических измерений (определений)	-	-
740	458121.16	1334629.73	458121.16	1334629.73	Метод спутниковых геодезических измерений (определений)	-	-

2. Сведения о частях границ уточняемого земельного участка с кадастровым номером 04:08:070101:465 :

Обозначение части границ		Горизонтальное проложение (S), м	Описание прохождения части границ	Сведения о согласовании местоположения границ (согласовано/спорное)
от т.	до т.			
1	2	3	4	5
740	741	49.75	-	-
741	742	58.38	-	-
742	743	49.54	-	-
743	740	58.81	-	-

3. Сведения о характеристиках уточняемого земельного участка с кадастровым номером 04:08:070101:465 :

№ п/п	Наименование характеристики	Значение характеристики
1	2	3
1.	Адрес земельного участка	-
1.1.	Сведения о местоположении земельного участка (при отсутствии адреса) в структурированном в соответствии с федеральной информационной адресной системой виде	-
1.2.	Дополнительные сведения о местоположении земельного участка	-
2.	Площадь земельного участка ± величина погрешности определения (вычисления) площади (Р ± ΔР), м2	2909 ± 19
3.	Формула, примененная для расчета предельной допустимой погрешности определения площади земельного участка, с подставленными значениями и итоговые (вычисленные) значения (ΔР), м2	ΔР=3.5*Mt*√P=3.5*0,1*√2909=19
4.	Площадь земельного участка согласно сведениям Единого государственного реестра недвижимости (Ркад), м2	2835
5.	Оценка расхождения Р и Ркад (Р - Ркад), м2	74
6.	Предельные минимальный и максимальный размеры земельного участка (Рмин и Рмакс), м2	1000 1800
7.	Кадастровый номер или иной государственный учетный номер (инвентарный) объекта недвижимости, расположенного на земельном участке	-
8.	Вид (виды) разрешенного использования	-
8.1.	Дополнительные сведения об использовании земельного участка	-
9.	Сведения о земельных участках (землях общего пользования, территории общего пользования), посредством которых обеспечивается доступ	Земли общего пользования
10.	Иные сведения	В отношении земельного участка проведены работы по исправлению реестровой ошибки местоположения границ

4. Пояснения к сведениям об уточняемом земельном участке с кадастровым номером 04:08:070101:465 :

1.	В отношении земельного участка проведены работы по исправлению реестровой ошибки местоположения границ

Сведения об уточняемых земельных участках, необходимые для исправления реестровых ошибок в сведениях о местоположении их границ

1. Сведения о характерных точках границ уточняемого земельного участка с кадастровым номером 04:08:070101:470 :

Система координат МСК-04, зона 1 **Зона №1**

Обозначение характерных точек границ	Координаты, м				Метод определения координат	Формулы, примененные для расчета средней квадратической погрешности определения координат характерных точек границ (Mt), с подставленными в такие формулы значениями и итоговые (вычисленные) значения Mt, м	Описание закрепления точки
	содержатся в Едином государственном реестре недвижимости		определены в результате выполнения комплексных кадастровых работ				
	X	Y	X	Y			
1	2	3	4	5	6	7	8
744	457474.94	1334713.99	457475.51	1334713.40	Метод спутниковых геодезических измерений (определений)	-	-
745	457467.63	1334721.61	457468.20	1334721.02	Метод спутниковых геодезических измерений (определений)	-	-
746	457460.29	1334714.03	457460.86	1334713.44	Метод спутниковых геодезических измерений (определений)	-	-
747	457467.45	1334706.58	457468.02	1334705.99	Метод спутниковых геодезических измерений (определений)	-	-
744	457474.94	1334713.99	457475.51	1334713.40	Метод спутниковых геодезических измерений (определений)	-	-

2. Сведения о частях границ уточняемого земельного участка с кадастровым номером 04:08:070101:470 :

Обозначение части границ		Горизонтальное проложение (S), м	Описание прохождения части границ	Сведения о согласовании местоположения границ (согласовано/спорное)
от т.	до т.			
1	2	3	4	5
744	745	10.56	-	-
745	746	10.55	-	-
746	747	10.33	-	-
747	744	10.54	-	-

3. Сведения о характеристиках уточняемого земельного участка с кадастровым номером 04:08:070101:470 :

№ п/п	Наименование характеристики	Значение характеристики
1	2	3
1.	Адрес земельного участка	-
1.1.	Сведения о местоположении земельного участка (при отсутствии адреса) в структурированном в соответствии с федеральной информационной адресной системой виде	-
1.2.	Дополнительные сведения о местоположении земельного участка	-
2.	Площадь земельного участка ± величина погрешности определения (вычисления) площади (Р ± ΔР), м2	110 ± 4
3.	Формула, примененная для расчета предельной допустимой погрешности определения площади земельного участка, с подставленными значениями и итоговые (вычисленные) значения (ΔР), м2	ΔР=3.5*Mt*√P=3.5*0,1*√110=4
4.	Площадь земельного участка согласно сведениям Единого государственного реестра недвижимости (Ркад), м2	110
5.	Оценка расхождения Р и Ркад (Р - Ркад), м2	-
6.	Предельные минимальный и максимальный размеры земельного участка (Рмин и Рмакс), м2	- -
7.	Кадастровый номер или иной государственный учетный номер (инвентарный) объекта недвижимости, расположенного на земельном участке	-
8.	Вид (виды) разрешенного использования	-
8.1.	Дополнительные сведения об использовании земельного участка	-
9.	Сведения о земельных участках (землях общего пользования, территории общего пользования), посредством которых обеспечивается доступ	Земли общего пользования
10.	Иные сведения	В отношении земельного участка проведены работы по исправлению реестровой ошибки местоположения границ Земельный участок имеет разрешенное использование - под объекты торговли (магазины). Для данного вида разрешенного использования, предельные размеры не установлены.

4. Пояснения к сведениям об уточняемом земельном участке с кадастровым номером 04:08:070101:470 :

1.	В отношении земельного участка проведены работы по исправлению реестровой ошибки местоположения границ.

Сведения об уточняемых земельных участках, необходимые для исправления реестровых ошибок в сведениях о местоположении их границ

1. Сведения о характерных точках границ уточняемого земельного участка с кадастровым номером 04:08:070101:477 :

Система координат МСК-04, зона 1 **Зона №1**

Обозначение характерных точек границ	Координаты, м				Метод определения координат	Формулы, примененные для расчета средней квадратической погрешности определения координат характерных точек границ (Mt), с подставленными в такие формулы значениями и итоговые (вычисленные) значения Mt, м	Описание закрепления точки
	содержатся в Едином государственном реестре недвижимости		определены в результате выполнения комплексных кадастровых работ				
	X	Y	X	Y			
1	2	3	4	5	6	7	8
748	457984.94	1335656.37	457984.94	1335656.37	Метод спутниковых геодезических измерений (определений)	-	-
749	457968.18	1335712.45	457968.18	1335712.45	Метод спутниковых геодезических измерений (определений)	-	-
н1259У	-	-	457931.80	1335704.44	Метод спутниковых геодезических измерений (определений)	-	-
750	457927.79	1335700.48	457929.56	1335702.58	Метод спутниковых геодезических измерений (определений)	-	-
н1260У	-	-	457929.38	1335692.74	Метод спутниковых геодезических измерений (определений)	-	-
н1261У	-	-	457930.42	1335688.92	Метод спутниковых геодезических измерений (определений)	-	-
751	457954.05	1335642.17	457952.30	1335641.79	Метод спутниковых геодезических измерений (определений)	-	-
н54У	-	-	457968.62	1335648.95	Метод спутниковых геодезических измерений (определений)	-	-
748	457984.94	1335656.37	457984.94	1335656.37	Метод спутниковых геодезических измерений (определений)	-	-

2. Сведения о частях границ уточняемого земельного участка с кадастровым номером 04:08:070101:477 :

Обозначение части границ		Горизонтальное проложение (S), м	Описание прохождения части границ	Сведения о согласовании местоположения границ (согласовано/спорное)
от т.	до т.			
1	2	3	4	5
748	749	58.53	-	-
749	н1259У	37.25	-	-
н1259У	750	2.91	-	-
750	н1260У	9.84	-	-
н1260У	н1261У	3.96	-	-
н1261У	751	51.96	-	-
751	н54У	17.82	-	-
н54У	748	17.93	-	-

3. Сведения о характеристиках уточняемого земельного участка с кадастровым номером 04:08:070101:477 :

№ п/п	Наименование характеристики	Значение характеристики
1	2	3
1.	Адрес земельного участка	-
1.1.	Сведения о местоположении земельного участка (при отсутствии адреса) в структурированном в соответствии с федеральной информационной адресной системой виде	-
1.2.	Дополнительные сведения о местоположении земельного участка	-
2.	Площадь земельного участка ± величина погрешности определения (вычисления) площади (Р ± ΔР), м2	2485 ± 17
3.	Формула, примененная для расчета предельной допустимой погрешности определения площади земельного участка, с подставленными значениями и итоговые (вычисленные) значения (ΔР), м2	ΔР=3.5*Mt*√P=3.5*0,1*√2485=17
4.	Площадь земельного участка согласно сведениям Единого государственного реестра недвижимости (Ркад), м2	2320
5.	Оценка расхождения Р и Ркад (Р - Ркад), м2	165
6.	Предельные минимальный и максимальный размеры земельного участка (Рмин и Рмакс), м2	1000 1800
7.	Кадастровый номер или иной государственный учетный номер (инвентарный) объекта недвижимости, расположенного на земельном участке	-
8.	Вид (виды) разрешенного использования	-
8.1.	Дополнительные сведения об использовании земельного участка	-
9.	Сведения о земельных участках (землях общего пользования, территории общего пользования), посредством которых обеспечивается доступ	Земли общего пользования
10.	Иные сведения	В отношении земельного участка проведены работы по исправлению реестровой ошибки местоположения границ

4. Пояснения к сведениям об уточняемом земельном участке с кадастровым номером 04:08:070101:477 :

1.	В отношении земельного участка проведены работы по исправлению реестровой ошибки местоположения границ

Сведения об уточняемых земельных участках, необходимые для исправления реестровых ошибок в сведениях о местоположении их границ

1. Сведения о характерных точках границ уточняемого земельного участка с кадастровым номером 04:08:070101:478 :

Система координат МСК-04, зона 1 **Зона №1**

Обозначение характерных точек границ	Координаты, м				Метод определения координат	Формулы, примененные для расчета средней квадратической погрешности определения координат характерных точек границ (Mt), с подставленными в такие формулы значениями и итоговые (вычисленные) значения Mt, м	Описание закрепления точки
	содержатся в Едином государственном реестре недвижимости		определены в результате выполнения комплексных кадастровых работ				
	X	Y	X	Y			
1	2	3	4	5	6	7	8
752	458147.42	1334602.20	458147.42	1334602.20	Метод спутниковых геодезических измерений (определений)	-	-
740	458121.16	1334629.73	458121.16	1334629.73	Метод спутниковых геодезических измерений (определений)	-	-
743	458079.19	1334589.78	458078.60	1334589.14	Метод спутниковых геодезических измерений (определений)	-	-
753	458115.28	1334550.56	458115.00	1334549.29	Метод спутниковых геодезических измерений (определений)	-	-
752	458147.42	1334602.20	458147.42	1334602.20	Метод спутниковых геодезических измерений (определений)	-	-

2. Сведения о частях границ уточняемого земельного участка с кадастровым номером 04:08:070101:478 :

Обозначение части границ		Горизонтальное проложение (S), м	Описание прохождения части границ	Сведения о согласовании местоположения границ (согласовано/спорное)
от т.	до т.			
1	2	3	4	5
752	740	38.05	-	-
740	743	58.81	-	-
743	753	53.97	-	-
753	752	62.05	-	-

3. Сведения о характеристиках уточняемого земельного участка с кадастровым номером 04:08:070101:478 :

№ п/п	Наименование характеристики	Значение характеристики
1	2	3
1.	Адрес земельного участка	-
1.1.	Сведения о местоположении земельного участка (при отсутствии адреса) в структурированном в соответствии с федеральной информационной адресной системой виде	-
1.2.	Дополнительные сведения о местоположении земельного участка	-
2.	Площадь земельного участка ± величина погрешности определения (вычисления) площади (Р ± ΔР), м2	2728 ± 18
3.	Формула, примененная для расчета предельной допустимой погрешности определения площади земельного участка, с подставленными значениями и итоговые (вычисленные) значения (ΔР), м2	ΔР=3.5*Mt*√P=3.5*0,1*√2728=18
4.	Площадь земельного участка согласно сведениям Единого государственного реестра недвижимости (Ркад), м2	2665
5.	Оценка расхождения Р и Ркад (Р - Ркад), м2	63
6.	Предельные минимальный и максимальный размеры земельного участка (Рмин и Рмакс), м2	1000 1800
7.	Кадастровый номер или иной государственный учетный номер (инвентарный) объекта недвижимости, расположенного на земельном участке	-
8.	Вид (виды) разрешенного использования	-
8.1.	Дополнительные сведения об использовании земельного участка	-
9.	Сведения о земельных участках (землях общего пользования, территории общего пользования), посредством которых обеспечивается доступ	Земли общего пользования
10.	Иные сведения	В отношении земельного участка проведены работы по исправлению реестровой ошибки местоположения границ

4. Пояснения к сведениям об уточняемом земельном участке с кадастровым номером 04:08:070101:478 :

1.	В отношении земельного участка проведены работы по исправлению реестровой ошибки местоположения границ

Сведения об уточняемых земельных участках, необходимые для исправления реестровых ошибок в сведениях о местоположении их границ

1. Сведения о характерных точках границ уточняемого земельного участка с кадастровым номером 04:08:070101:480 :

Система координат МСК-04, зона 1 **Зона №1**

Обозначение характерных точек границ	Координаты, м				Метод определения координат	Формулы, примененные для расчета средней квадратической погрешности определения координат характерных точек границ (Mt), с подставленными в такие формулы значениями и итоговые (вычисленные) значения Mt, м	Описание закрепления точки
	содержатся в Едином государственном реестре недвижимости		определены в результате выполнения комплексных кадастровых работ				
	X	Y	X	Y			
1	2	3	4	5	6	7	8
754	457838.64	1334250.76	457849.67	1334240.27	Метод спутниковых геодезических измерений (определений)	-	-
755	457800.00	1334287.78	457811.51	1334276.02	Метод спутниковых геодезических измерений (определений)	-	-
756	457763.30	1334247.04	457775.50	1334234.09	Метод спутниковых геодезических измерений (определений)	-	-
757	457801.71	1334209.76	457813.89	1334198.06	Метод спутниковых геодезических измерений (определений)	-	-
754	457838.64	1334250.76	457849.67	1334240.27	Метод спутниковых геодезических измерений (определений)	-	-

2. Сведения о частях границ уточняемого земельного участка с кадастровым номером 04:08:070101:480 :

Обозначение части границ		Горизонтальное проложение (S), м	Описание прохождения части границ	Сведения о согласовании местоположения границ (согласовано/спорное)
от т.	до т.			
1	2	3	4	5
754	755	52.29	-	-
755	756	55.27	-	-
756	757	52.65	-	-
757	754	55.33	-	-

3. Сведения о характеристиках уточняемого земельного участка с кадастровым номером 04:08:070101:480 :

№ п/п	Наименование характеристики	Значение характеристики
1	2	3
1.	Адрес земельного участка	-
1.1.	Сведения о местоположении земельного участка (при отсутствии адреса) в структурированном в соответствии с федеральной информационной адресной системой виде	-
1.2.	Дополнительные сведения о местоположении земельного участка	-
2.	Площадь земельного участка ± величина погрешности определения (вычисления) площади (Р ± ΔР), м2	2898 ± 19
3.	Формула, примененная для расчета предельной допустимой погрешности определения площади земельного участка, с подставленными значениями и итоговые (вычисленные) значения (ΔР), м2	ΔР=3.5*Mt*√P=3.5*0,1*√2898=19
4.	Площадь земельного участка согласно сведениям Единого государственного реестра недвижимости (Ркад), м2	2943
5.	Оценка расхождения Р и Ркад (Р - Ркад), м2	45
6.	Предельные минимальный и максимальный размеры земельного участка (Рмин и Рмакс), м2	1000 1800
7.	Кадастровый номер или иной государственный учетный номер (инвентарный) объекта недвижимости, расположенного на земельном участке	-
8.	Вид (виды) разрешенного использования	-
8.1.	Дополнительные сведения об использовании земельного участка	-
9.	Сведения о земельных участках (землях общего пользования, территории общего пользования), посредством которых обеспечивается доступ	Земли общего пользования
10.	Иные сведения	В отношении земельного участка проведены работы по исправлению реестровой ошибки местоположения границ

4. Пояснения к сведениям об уточняемом земельном участке с кадастровым номером 04:08:070101:480 :

1.	В отношении земельного участка проведены работы по исправлению реестровой ошибки местоположения границ

Сведения об уточняемых земельных участках, необходимые для исправления реестровых ошибок в сведениях о местоположении их границ

1. Сведения о характерных точках границ уточняемого земельного участка с кадастровым номером 04:08:070101:481 :

Система координат МСК-04, зона 1 **Зона №1**

Обозначение характерных точек границ	Координаты, м				Метод определения координат	Формулы, примененные для расчета средней квадратической погрешности определения координат характерных точек границ (Mt), с подставленными в такие формулы значениями и итоговые (вычисленные) значения Mt, м	Описание закрепления точки
	содержатся в Едином государственном реестре недвижимости		определены в результате выполнения комплексных кадастровых работ				
	X	Y	X	Y			
1	2	3	4	5	6	7	8
758	457877.65	1334214.14	457887.89	1334204.49	Метод спутниковых геодезических измерений (определений)	-	-
754	457838.64	1334250.76	457849.67	1334240.27	Метод спутниковых геодезических измерений (определений)	-	-
757	457801.71	1334209.76	457813.89	1334198.06	Метод спутниковых геодезических измерений (определений)	-	-
759	457840.64	1334173.06	457851.70	1334162.71	Метод спутниковых геодезических измерений (определений)	-	-
758	457877.65	1334214.14	457887.89	1334204.49	Метод спутниковых геодезических измерений (определений)	-	-

2. Сведения о частях границ уточняемого земельного участка с кадастровым номером 04:08:070101:481 :

Обозначение части границ		Горизонтальное проложение (S), м	Описание прохождения части границ	Сведения о согласовании местоположения границ (согласовано/спорное)
от т.	до т.			
1	2	3	4	5
758	754	52.35	-	-
754	757	55.33	-	-
757	759	51.76	-	-
759	758	55.27	-	-

3. Сведения о характеристиках уточняемого земельного участка с кадастровым номером 04:08:070101:481 :

№ п/п	Наименование характеристики	Значение характеристики
1	2	3
1.	Адрес земельного участка	-
1.1.	Сведения о местоположении земельного участка (при отсутствии адреса) в структурированном в соответствии с федеральной информационной адресной системой виде	-
1.2.	Дополнительные сведения о местоположении земельного участка	-
2.	Площадь земельного участка ± величина погрешности определения (вычисления) площади (Р ± ΔР), м2	2876 ± 19
3.	Формула, примененная для расчета предельной допустимой погрешности определения площади земельного участка, с подставленными значениями и итоговые (вычисленные) значения (ΔР), м2	ΔР=3.5*Mt*√P=3.5*0,1*√2876=19
4.	Площадь земельного участка согласно сведениям Единого государственного реестра недвижимости (Ркад), м2	2956
5.	Оценка расхождения Р и Ркад (Р - Ркад), м2	80
6.	Предельные минимальный и максимальный размеры земельного участка (Рмин и Рмакс), м2	1000 1800
7.	Кадастровый номер или иной государственный учетный номер (инвентарный) объекта недвижимости, расположенного на земельном участке	-
8.	Вид (виды) разрешенного использования	-
8.1.	Дополнительные сведения об использовании земельного участка	-
9.	Сведения о земельных участках (землях общего пользования, территории общего пользования), посредством которых обеспечивается доступ	Земли общего пользования
10.	Иные сведения	В отношении земельного участка проведены работы по исправлению реестровой ошибки местоположения границ

4. Пояснения к сведениям об уточняемом земельном участке с кадастровым номером 04:08:070101:481 :

1.	В отношении земельного участка проведены работы по исправлению реестровой ошибки местоположения границ

Сведения об уточняемых земельных участках, необходимые для исправления реестровых ошибок в сведениях о местоположении их границ

1. Сведения о характерных точках границ уточняемого земельного участка с кадастровым номером 04:08:070101:489 :

Система координат МСК-04, зона 1 **Зона №1**

Обозначение характерных точек границ	Координаты, м				Метод определения координат	Формулы, примененные для расчета средней квадратической погрешности определения координат характерных точек границ (Mt), с подставленными в такие формулы значениями и итоговые (вычисленные) значения Mt, м	Описание закрепления точки
	содержатся в Едином государственном реестре недвижимости		определены в результате выполнения комплексных кадастровых работ				
	X	Y	X	Y			
1	2	3	4	5	6	7	8
760	457761.54	1335129.23	457761.54	1335129.23	Метод спутниковых геодезических измерений (определений)	-	-
761	457746.80	1335153.58	457747.79	1335154.04	Метод спутниковых геодезических измерений (определений)	-	-
762	457745.51	1335155.72	457747.25	1335156.23	Метод спутниковых геодезических измерений (определений)	-	-
763	457727.91	1335155.44	457727.91	1335155.44	Метод спутниковых геодезических измерений (определений)	-	-
764	457717.87	1335153.64	457717.87	1335153.64	Метод спутниковых геодезических измерений (определений)	-	-
765	457733.19	1335117.48	457733.19	1335117.48	Метод спутниковых геодезических измерений (определений)	-	-
760	457761.54	1335129.23	457761.54	1335129.23	Метод спутниковых геодезических измерений (определений)	-	-

2. Сведения о частях границ уточняемого земельного участка с кадастровым номером 04:08:070101:489 :

Обозначение части границ		Горизонтальное проложение (S), м	Описание прохождения части границ	Сведения о согласовании местоположения границ (согласовано/спорное)
от т.	до т.			
1	2	3	4	5
760	761	28.37	-	-
761	762	2.26	-	-

2. Сведения о частях границ уточняемого земельного участка с кадастровым номером 04:08:070101:489 :

Обозначение части границ		Горизонтальное проложение (S), м	Описание прохождения части границ	Сведения о согласовании местоположения границ (согласовано/спорное)
от т.	до т.			
1	2	3	4	5
762	763	19.36	-	-
763	764	10.20	-	-
764	765	39.27	-	-
765	760	30.69	-	-

3. Сведения о характеристиках уточняемого земельного участка с кадастровым номером 04:08:070101:489 :

№ п/п	Наименование характеристики	Значение характеристики
1	2	3
1.	Адрес земельного участка	-
1.1.	Сведения о местоположении земельного участка (при отсутствии адреса) в структурированном в соответствии с федеральной информационной адресной системой виде	-
1.2.	Дополнительные сведения о местоположении земельного участка	-
2.	Площадь земельного участка ± величина погрешности определения (вычисления) площади (Р ± ΔР), м2	1023 ± 11
3.	Формула, примененная для расчета предельной допустимой погрешности определения площади земельного участка, с подставленными значениями и итоговые (вычисленные) значения (ΔР), м2	ΔР=3.5*Mt*√P=3.5*0,1*√1023=11
4.	Площадь земельного участка согласно сведениям Единого государственного реестра недвижимости (Ркад), м2	1000
5.	Оценка расхождения Р и Ркад (Р - Ркад), м2	23
6.	Предельные минимальный и максимальный размеры земельного участка (Рмин и Рмакс), м2	1000 1800
7.	Кадастровый номер или иной государственный учетный номер (инвентарный) объекта недвижимости, расположенного на земельном участке	-
8.	Вид (виды) разрешенного использования	-
8.1.	Дополнительные сведения об использовании земельного участка	-
9.	Сведения о земельных участках (землях общего пользования, территории общего пользования), посредством которых обеспечивается доступ	Земли общего пользования
10.	Иные сведения	В отношении земельного участка проведены работы по исправлению реестровой ошибки местоположения границ

4. Пояснения к сведениям об уточняемом земельном участке с кадастровым номером 04:08:070101:489 :

1.	В отношении земельного участка проведены работы по исправлению реестровой ошибки местоположения границ

Сведения об уточняемых земельных участках, необходимые для исправления реестровых ошибок в сведениях о местоположении их границ

1. Сведения о характерных точках границ уточняемого земельного участка с кадастровым номером 04:08:070101:491 :

Система координат МСК-04, зона 1 **Зона №1**

Обозначение характерных точек границ	Координаты, м				Метод определения координат	Формулы, примененные для расчета средней квадратической погрешности определения координат характерных точек границ (Mt), с подставленными в такие формулы значениями и итоговые (вычисленные) значения Mt, м	Описание закрепления точки
	содержатся в Едином государственном реестре недвижимости		определены в результате выполнения комплексных кадастровых работ				
	X	Y	X	Y			
1	2	3	4	5	6	7	8
766	457910.07	1334460.60	457910.07	1334460.60	Метод спутниковых геодезических измерений (определений)	-	Временный межевой знак
767	457901.82	1334469.02	457901.82	1334469.02	Метод спутниковых геодезических измерений (определений)	-	Временный межевой знак
768	457871.77	1334498.89	457871.77	1334498.89	Метод спутниковых геодезических измерений (определений)	-	Временный межевой знак
769	457860.44	1334486.53	457860.44	1334486.53	Метод спутниковых геодезических измерений (определений)	-	Временный межевой знак
770	457849.94	1334476.43	457849.94	1334476.43	Метод спутниковых геодезических измерений (определений)	-	Временный межевой знак
771	457843.95	1334470.33	457843.95	1334470.33	Метод спутниковых геодезических измерений (определений)	-	Временный межевой знак
772	457836.11	1334463.41	457836.11	1334463.41	Метод спутниковых геодезических измерений (определений)	-	Временный межевой знак
н1255У	-	-	457830.94	1334458.12	Метод спутниковых геодезических измерений (определений)	-	Временный межевой знак
773	457829.84	1334457.19	457829.67	1334456.85	Метод спутниковых геодезических измерений (определений)	-	Временный межевой знак

1. Сведения о характерных точках границ уточняемого земельного участка с кадастровым номером 04:08:070101:491 :

Система координат МСК-04, зона 1 **Зона №1**

Обозначение характерных точек границ	Координаты, м				Метод определения координат	Формулы, примененные для расчета средней квадратической погрешности определения координат характерных точек границ (Mt), с подставленными в такие формулы значениями и итоговые (вычисленные) значения Mt, м	Описание закрепления точки
	содержатся в Едином государственном реестре недвижимости		определены в результате выполнения комплексных кадастровых работ				
	X	Y	X	Y			
1	2	3	4	5	6	7	8
н1262У	-	-	457829.68	1334456.84	Метод спутниковых геодезических измерений (определений)	-	Временный межевой знак
774	457866.24	1334417.62	457866.24	1334417.62	Метод спутниковых геодезических измерений (определений)	-	Временный межевой знак
775	457880.14	1334431.04	457880.14	1334431.04	Метод спутниковых геодезических измерений (определений)	-	Временный межевой знак
776	457899.65	1334449.98	457899.65	1334449.98	Метод спутниковых геодезических измерений (определений)	-	Временный межевой знак
766	457910.07	1334460.60	457910.07	1334460.60	Метод спутниковых геодезических измерений (определений)	-	Временный межевой знак

2. Сведения о частях границ уточняемого земельного участка с кадастровым номером 04:08:070101:491 :

Обозначение части границ		Горизонтальное проложение (S), м	Описание прохождения части границ	Сведения о согласовании местоположения границ (согласовано/спорное)
от т.	до т.			
1	2	3	4	5
766	767	11.79	-	-
767	768	42.37	-	-
768	769	16.77	-	-
769	770	14.57	-	-
770	771	8.55	-	-
771	772	10.46	-	-
772	н1255У	7.40	-	-
н1255У	773	1.80	-	-
773	н1262У	0.01	-	-
н1262У	774	53.62	-	-
774	775	19.32	-	-

2. Сведения о частях границ уточняемого земельного участка с кадастровым номером 04:08:070101:491 :

Обозначение части границ		Горизонтальное проложение (S), м	Описание прохождения части границ	Сведения о согласовании местоположения границ (согласовано/спорное)
от т.	до т.			
1	2	3	4	5
775	776	27.19	-	-
776	766	14.88	-	-

3. Сведения о характеристиках уточняемого земельного участка с кадастровым номером 04:08:070101:491 :

№ п/п	Наименование характеристики	Значение характеристики
1	2	3
1.	Адрес земельного участка	-
1.1.	Сведения о местоположении земельного участка (при отсутствии адреса) в структурированном в соответствии с федеральной информационной адресной системой виде	-
1.2.	Дополнительные сведения о местоположении земельного участка	-
2.	Площадь земельного участка ± величина погрешности определения (вычисления) площади (Р ± ΔР), м2	3248 ± 20
3.	Формула, примененная для расчета предельной допустимой погрешности определения площади земельного участка, с подставленными значениями и итоговые (вычисленные) значения (ΔР), м2	ΔР=3.5*Mt*√P=3.5*0,1*√3248=20
4.	Площадь земельного участка согласно сведениям Единого государственного реестра недвижимости (Ркад), м2	3239
5.	Оценка расхождения Р и Ркад (Р - Ркад), м2	9
6.	Предельные минимальный и максимальный размеры земельного участка (Рмин и Рмакс), м2	1000 1800
7.	Кадастровый номер или иной государственный учетный номер (инвентарный) объекта недвижимости, расположенного на земельном участке	-
8.	Вид (виды) разрешенного использования	-
8.1.	Дополнительные сведения об использовании земельного участка	-
9.	Сведения о земельных участках (землях общего пользования, территории общего пользования), посредством которых обеспечивается доступ	Земли общего пользования
10.	Иные сведения	В отношении земельного участка проведены работы по исправлению реестровой ошибки местоположения границ

4. Пояснения к сведениям об уточняемом земельном участке с кадастровым номером 04:08:070101:491 :

1.	В отношении земельного участка проведены работы по исправлению реестровой ошибки местоположения границ

Сведения об уточняемых земельных участках, необходимые для исправления реестровых ошибок в сведениях о местоположении их границ

1. Сведения о характерных точках границ уточняемого земельного участка с кадастровым номером 04:08:070101:492 :

Система координат МСК-04, зона 1 **Зона №1**

Обозначение характерных точек границ	Координаты, м				Метод определения координат	Формулы, примененные для расчета средней квадратической погрешности определения координат характерных точек границ (Mt), с подставленными в такие формулы значениями и итоговые (вычисленные) значения Mt, м	Описание закрепления точки
	содержатся в Едином государственном реестре недвижимости		определены в результате выполнения комплексных кадастровых работ				
	X	Y	X	Y			
1	2	3	4	5	6	7	8
Внешний контур						-	
777	457725.30	1335680.14	457725.30	1335680.14	Метод спутниковых геодезических измерений (определений)	-	-
778	457714.63	1335676.59	457714.63	1335676.59	Метод спутниковых геодезических измерений (определений)	-	-
779	457685.15	1335667.53	457684.10	1335666.73	Метод спутниковых геодезических измерений (определений)	-	-
780	457666.56	1335661.64	457662.91	1335659.68	Метод спутниковых геодезических измерений (определений)	-	-
781	457651.72	1335705.42	457648.43	1335703.44	Метод спутниковых геодезических измерений (определений)	-	-
782	457670.84	1335710.92	457670.84	1335710.92	Метод спутниковых геодезических измерений (определений)	-	-
783	457710.05	1335722.54	457710.05	1335722.54	Метод спутниковых геодезических измерений (определений)	-	-
777	457725.30	1335680.14	457725.30	1335680.14	Метод спутниковых геодезических измерений (определений)	-	-
Внутренний контур						-	

1. Сведения о характерных точках границ уточняемого земельного участка с кадастровым номером 04:08:070101:492 :

Система координат МСК-04, зона 1 **Зона №1**

Обозначение характерных точек границ	Координаты, м				Метод определения координат	Формулы, примененные для расчета средней квадратической погрешности определения координат характерных точек границ (Mt), с подставленными в такие формулы значениями и итоговые (вычисленные) значения Mt, м	Описание закрепления точки
	содержатся в Едином государственном реестре недвижимости		определены в результате выполнения комплексных кадастровых работ				
	X	Y	X	Y			
1	2	3	4	5	6	7	8
784	457678.48	1335679.97	457678.48	1335679.97	Метод спутниковых геодезических измерений (определений)	-	-
785	457677.57	1335679.43	457677.57	1335679.43	Метод спутниковых геодезических измерений (определений)	-	-
786	457678.10	1335678.52	457678.10	1335678.52	Метод спутниковых геодезических измерений (определений)	-	-
787	457679.02	1335679.06	457679.02	1335679.06	Метод спутниковых геодезических измерений (определений)	-	-
784	457678.48	1335679.97	457678.48	1335679.97	Метод спутниковых геодезических измерений (определений)	-	-

2. Сведения о частях границ уточняемого земельного участка с кадастровым номером 04:08:070101:492 :

Обозначение части границ		Горизонтальное проложение (S), м	Описание прохождения части границ	Сведения о согласовании местоположения границ (согласовано/спорное)
от т.	до т.			
1	2	3	4	5
Внешний контур				
777	778	11.25	-	-
778	779	32.08	-	-
779	780	22.33	-	-
780	781	46.09	-	-
781	782	23.63	-	-
782	783	40.90	-	-
783	777	45.06	-	-
Внутренний контур				
784	785	1.06	-	-
785	786	1.05	-	-

2. Сведения о частях границ уточняемого земельного участка с кадастровым номером 04:08:070101:492 :

Обозначение части границ		Горизонтальное проложение (S), м	Описание прохождения части границ	Сведения о согласовании местоположения границ (согласовано/спорное)
от т.	до т.			
1	2	3	4	5
786	787	1.07	-	-
787	784	1.06	-	-

3. Сведения о характеристиках уточняемого земельного участка с кадастровым номером 04:08:070101:492 :

№ п/п	Наименование характеристики	Значение характеристики
1	2	3
1.	Адрес земельного участка	-
1.1.	Сведения о местоположении земельного участка (при отсутствии адреса) в структурированном в соответствии с федеральной информационной адресной системой виде	-
1.2.	Дополнительные сведения о местоположении земельного участка	-
2.	Площадь земельного участка ± величина погрешности определения (вычисления) площади (Р ± ΔР), м2	2979 ± 19
3.	Формула, примененная для расчета предельной допустимой погрешности определения площади земельного участка, с подставленными значениями и итоговые (вычисленные) значения (ΔР), м2	ΔР=3.5*Mt*√P=3.5*0,1*√2979=19
4.	Площадь земельного участка согласно сведениям Единого государственного реестра недвижимости (Ркад), м2	2789
5.	Оценка расхождения Р и Ркад (Р - Ркад), м2	190
6.	Предельные минимальный и максимальный размеры земельного участка (Рмин и Рмакс), м2	1000 1800
7.	Кадастровый номер или иной государственный учетный номер (инвентарный) объекта недвижимости, расположенного на земельном участке	-
8.	Вид (виды) разрешенного использования	-
8.1.	Дополнительные сведения об использовании земельного участка	-
9.	Сведения о земельных участках (землях общего пользования, территории общего пользования), посредством которых обеспечивается доступ	Земли общего пользования
10.	Иные сведения	В отношении земельного участка проведены работы по исправлению реестровой ошибки местоположения границ

4. Пояснения к сведениям об уточняемом земельном участке с кадастровым номером 04:08:070101:492 :

1.	В отношении земельного участка проведены работы по исправлению реестровой ошибки местоположения границ

Сведения об уточняемых земельных участках, необходимые для исправления реестровых ошибок в сведениях о местоположении их границ

1. Сведения о характерных точках границ уточняемого земельного участка с кадастровым номером 04:08:070101:494 :

Система координат МСК-04, зона 1 **Зона №1**

Обозначение характерных точек границ	Координаты, м				Метод определения координат	Формулы, примененные для расчета средней квадратической погрешности определения координат характерных точек границ (Mt), с подставленными в такие формулы значениями и итоговые (вычисленные) значения Mt, м	Описание закрепления точки
	содержатся в Едином государственном реестре недвижимости		определены в результате выполнения комплексных кадастровых работ				
	X	Y	X	Y			
1	2	3	4	5	6	7	8
788	458020.50	1334737.22	458025.60	1334730.44	Метод спутниковых геодезических измерений (определений)	-	Временный межевой знак
789	457992.58	1334765.85	457997.56	1334758.55	Метод спутниковых геодезических измерений (определений)	-	Временный межевой знак
790	457952.26	1334728.58	457957.24	1334721.28	Метод спутниковых геодезических измерений (определений)	-	Временный межевой знак
791	457978.91	1334699.18	457983.89	1334691.88	Метод спутниковых геодезических измерений (определений)	-	Временный межевой знак
788	458020.50	1334737.22	458025.60	1334730.44	Метод спутниковых геодезических измерений (определений)	-	Временный межевой знак

2. Сведения о частях границ уточняемого земельного участка с кадастровым номером 04:08:070101:494 :

Обозначение части границ		Горизонтальное проложение (S), м	Описание прохождения части границ	Сведения о согласовании местоположения границ (согласовано/спорное)
от т.	до т.			
1	2	3	4	5
788	789	39.70	-	-
789	790	54.91	-	-
790	791	39.68	-	-
791	788	56.80	-	-

3. Сведения о характеристиках уточняемого земельного участка с кадастровым номером 04:08:070101:494 :

№ п/п	Наименование характеристики	Значение характеристики
1	2	3
1.	Адрес земельного участка	-
1.1.	Сведения о местоположении земельного участка (при отсутствии адреса) в структурированном в соответствии с федеральной информационной адресной системой виде	-
1.2.	Дополнительные сведения о местоположении земельного участка	-
2.	Площадь земельного участка ± величина погрешности определения (вычисления) площади (Р ± ΔР), м2	2216 ± 16
3.	Формула, примененная для расчета предельной допустимой погрешности определения площади земельного участка, с подставленными значениями и итоговые (вычисленные) значения (ΔР), м2	ΔР=3.5*Mt*√P=3.5*0,1*√2216=16
4.	Площадь земельного участка согласно сведениям Единого государственного реестра недвижимости (Ркад), м2	2216
5.	Оценка расхождения Р и Ркад (Р - Ркад), м2	-
6.	Предельные минимальный и максимальный размеры земельного участка (Рмин и Рмакс), м2	1000 1800
7.	Кадастровый номер или иной государственный учетный номер (инвентарный) объекта недвижимости, расположенного на земельном участке	-
8.	Вид (виды) разрешенного использования	-
8.1.	Дополнительные сведения об использовании земельного участка	-
9.	Сведения о земельных участках (землях общего пользования, территории общего пользования), посредством которых обеспечивается доступ	Земли общего пользования
10.	Иные сведения	В отношении земельного участка проведены работы по исправлению реестровой ошибки местоположения границ

4. Пояснения к сведениям об уточняемом земельном участке с кадастровым номером 04:08:070101:494 :

1.	В отношении земельного участка проведены работы по исправлению реестровой ошибки местоположения границ

Сведения об уточняемых земельных участках, необходимые для исправления реестровых ошибок в сведениях о местоположении их границ

1. Сведения о характерных точках границ уточняемого земельного участка с кадастровым номером 04:08:070101:496 :

Система координат МСК-04, зона 1 **Зона №1**

Обозначение характерных точек границ	Координаты, м				Метод определения координат	Формулы, примененные для расчета средней квадратической погрешности определения координат характерных точек границ (Mt), с подставленными в такие формулы значениями и итоговые (вычисленные) значения Mt, м	Описание закрепления точки
	содержатся в Едином государственном реестре недвижимости		определены в результате выполнения комплексных кадастровых работ				
	X	Y	X	Y			
1	2	3	4	5	6	7	8
792	457145.82	1334768.71	457146.17	1334767.97	Метод спутниковых геодезических измерений (определений)	-	Временный межевой знак
793	457129.86	1334801.31	457129.86	1334801.31	Метод спутниковых геодезических измерений (определений)	-	Временный межевой знак
794	457132.84	1334803.14	457132.84	1334803.14	Метод спутниковых геодезических измерений (определений)	-	Временный межевой знак
795	457122.85	1334824.73	457122.85	1334824.73	Метод спутниковых геодезических измерений (определений)	-	Временный межевой знак
796	457116.11	1334838.14	457116.11	1334838.14	Метод спутниковых геодезических измерений (определений)	-	Временный межевой знак
797	457084.45	1334822.30	457084.45	1334822.30	Метод спутниковых геодезических измерений (определений)	-	Временный межевой знак
798	457089.65	1334811.66	457089.65	1334811.66	Метод спутниковых геодезических измерений (определений)	-	Временный межевой знак
799	457118.83	1334751.47	457119.03	1334750.82	Метод спутниковых геодезических измерений (определений)	-	Временный межевой знак
792	457145.82	1334768.71	457146.17	1334767.97	Метод спутниковых геодезических измерений (определений)	-	Временный межевой знак

2. Сведения о частях границ уточняемого земельного участка с кадастровым номером 04:08:070101:496 :

Обозначение части границ		Горизонтальное проложение (S), м	Описание прохождения части границ	Сведения о согласовании местоположения границ (согласовано/спорное)
от т.	до т.			
1	2	3	4	5
792	793	37.12	-	-
793	794	3.50	-	-
794	795	23.79	-	-
795	796	15.01	-	-
796	797	35.40	-	-
797	798	11.84	-	-
798	799	67.56	-	-
799	792	32.10	-	-

3. Сведения о характеристиках уточняемого земельного участка с кадастровым номером 04:08:070101:496 :

№ п/п	Наименование характеристики	Значение характеристики
1	2	3
1.	Адрес земельного участка	-
1.1.	Сведения о местоположении земельного участка (при отсутствии адреса) в структурированном в соответствии с федеральной информационной адресной системой виде	-
1.2.	Дополнительные сведения о местоположении земельного участка	-
2.	Площадь земельного участка ± величина погрешности определения (вычисления) площади (Р ± ΔР), м2	2616 ± 18
3.	Формула, примененная для расчета предельной допустимой погрешности определения площади земельного участка, с подставленными значениями и итоговые (вычисленные) значения (ΔР), м2	ΔР=3.5*Mt*√P=3.5*0,1*√2616=18
4.	Площадь земельного участка согласно сведениям Единого государственного реестра недвижимости (Ркад), м2	2588
5.	Оценка расхождения Р и Ркад (Р - Ркад), м2	28
6.	Предельные минимальный и максимальный размеры земельного участка (Рмин и Рмакс), м2	1000 1800
7.	Кадастровый номер или иной государственный учетный номер (инвентарный) объекта недвижимости, расположенного на земельном участке	-
8.	Вид (виды) разрешенного использования	-
8.1.	Дополнительные сведения об использовании земельного участка	-
9.	Сведения о земельных участках (землях общего пользования, территории общего пользования), посредством которых обеспечивается доступ	Земли общего пользования
10.	Иные сведения	В отношении земельного участка проведены работы по исправлению реестровой ошибки местоположения границ

4. Пояснения к сведениям об уточняемом земельном участке с кадастровым номером 04:08:070101:496 :

1.	В отношении земельного участка проведены работы по исправлению реестровой ошибки местоположения границ

Сведения об уточняемых земельных участках, необходимые для исправления реестровых ошибок в сведениях о местоположении их границ

1. Сведения о характерных точках границ уточняемого земельного участка с кадастровым номером 04:08:070101:505 :

Система координат МСК-04, зона 1 **Зона №1**

Обозначение характерных точек границ	Координаты, м				Метод определения координат	Формулы, примененные для расчета средней квадратической погрешности определения координат характерных точек границ (Mt), с подставленными в такие формулы значениями и итоговые (вычисленные) значения Mt, м	Описание закрепления точки
	содержатся в Едином государственном реестре недвижимости		определены в результате выполнения комплексных кадастровых работ				
	X	Y	X	Y			
1	2	3	4	5	6	7	8
800	456923.21	1334955.52	456923.76	1334955.55	Метод спутниковых геодезических измерений (определений)	-	-
801	456928.53	1334963.97	456929.65	1334963.73	Метод спутниковых геодезических измерений (определений)	-	-
802	456914.97	1334996.03	456915.20	1334996.25	Метод спутниковых геодезических измерений (определений)	-	-
803	456874.00	1334972.88	456874.00	1334972.88	Метод спутниковых геодезических измерений (определений)	-	-
804	456889.84	1334953.26	456889.84	1334953.26	Метод спутниковых геодезических измерений (определений)	-	-
800	456923.21	1334955.52	456923.76	1334955.55	Метод спутниковых геодезических измерений (определений)	-	-

2. Сведения о частях границ уточняемого земельного участка с кадастровым номером 04:08:070101:505 :

Обозначение части границ		Горизонтальное проложение (S), м	Описание прохождения части границ	Сведения о согласовании местоположения границ (согласовано/спорное)
от т.	до т.			
1	2	3	4	5
800	801	10.08	-	-
801	802	35.59	-	-
802	803	47.37	-	-
803	804	25.22	-	-
804	800	34.00	-	-

3. Сведения о характеристиках уточняемого земельного участка с кадастровым номером 04:08:070101:505 :

№ п/п	Наименование характеристики	Значение характеристики
1	2	3
1.	Адрес земельного участка	-
1.1.	Сведения о местоположении земельного участка (при отсутствии адреса) в структурированном в соответствии с федеральной информационной адресной системой виде	-
1.2.	Дополнительные сведения о местоположении земельного участка	-
2.	Площадь земельного участка ± величина погрешности определения (вычисления) площади (Р ± ΔР), м2	1444 ± 13
3.	Формула, примененная для расчета предельной допустимой погрешности определения площади земельного участка, с подставленными значениями и итоговые (вычисленные) значения (ΔР), м2	ΔР=3.5*Mt*√P=3.5*0,1*√1444=13
4.	Площадь земельного участка согласно сведениям Единого государственного реестра недвижимости (Ркад), м2	1413
5.	Оценка расхождения Р и Ркад (Р - Ркад), м2	31
6.	Предельные минимальный и максимальный размеры земельного участка (Рмин и Рмакс), м2	1000 1800
7.	Кадастровый номер или иной государственный учетный номер (инвентарный) объекта недвижимости, расположенного на земельном участке	-
8.	Вид (виды) разрешенного использования	-
8.1.	Дополнительные сведения об использовании земельного участка	-
9.	Сведения о земельных участках (землях общего пользования, территории общего пользования), посредством которых обеспечивается доступ	Земли общего пользования
10.	Иные сведения	В отношении земельного участка проведены работы по исправлению реестровой ошибки местоположения границ

4. Пояснения к сведениям об уточняемом земельном участке с кадастровым номером 04:08:070101:505 :

1.	В отношении земельного участка проведены работы по исправлению реестровой ошибки местоположения границ

Сведения об уточняемых земельных участках, необходимые для исправления реестровых ошибок в сведениях о местоположении их границ

1. Сведения о характерных точках границ уточняемого земельного участка с кадастровым номером 04:08:070101:506 :

Система координат МСК-04, зона 1 **Зона №1**

Обозначение характерных точек границ	Координаты, м				Метод определения координат	Формулы, примененные для расчета средней квадратической погрешности определения координат характерных точек границ (Mt), с подставленными в такие формулы значениями и итоговые (вычисленные) значения Mt, м	Описание закрепления точки
	содержатся в Едином государственном реестре недвижимости		определены в результате выполнения комплексных кадастровых работ				
	X	Y	X	Y			
1	2	3	4	5	6	7	8
805	458238.00	1335813.00	458239.06	1335813.57	Метод спутниковых геодезических измерений (определений)	-	деревянный столб
806	458234.99	1335838.67	458239.45	1335824.77	Метод спутниковых геодезических измерений (определений)	-	деревянный столб
807	458199.85	1335833.64	458208.65	1335835.18	Метод спутниковых геодезических измерений (определений)	-	деревянный столб
808	458173.92	1335844.15	458177.38	1335846.82	Метод спутниковых геодезических измерений (определений)	-	деревянный столб
809	458164.00	1335825.29	458166.85	1335825.59	Метод спутниковых геодезических измерений (определений)	-	деревянный столб
810	458167.35	1335811.55	458169.46	1335812.19	Метод спутниковых геодезических измерений (определений)	-	деревянный столб
811	458188.10	1335805.56	458177.12	1335801.84	Метод спутниковых геодезических измерений (определений)	-	деревянный столб
805	458238.00	1335813.00	458239.06	1335813.57	Метод спутниковых геодезических измерений (определений)	-	деревянный столб

2. Сведения о частях границ уточняемого земельного участка с кадастровым номером 04:08:070101:506 :

Обозначение части границ		Горизонтальное проложение (S), м	Описание прохождения части границ	Сведения о согласовании местоположения границ (согласовано/спорное)
от т.	до т.			
1	2	3	4	5
805	806	11.21	-	-
806	807	32.51	-	-
807	808	33.37	-	-
808	809	23.70	-	-
809	810	13.65	-	-
810	811	12.88	-	-
811	805	63.04	-	-

3. Сведения о характеристиках уточняемого земельного участка с кадастровым номером 04:08:070101:506 :

№ п/п	Наименование характеристики	Значение характеристики
1	2	3
1.	Адрес земельного участка	-
1.1.	Сведения о местоположении земельного участка (при отсутствии адреса) в структурированном в соответствии с федеральной информационной адресной системой виде	-
1.2.	Дополнительные сведения о местоположении земельного участка	-
2.	Площадь земельного участка ± величина погрешности определения (вычисления) площади (Р ± ΔР), м2	1999 ± 16
3.	Формула, примененная для расчета предельной допустимой погрешности определения площади земельного участка, с подставленными значениями и итоговые (вычисленные) значения (ΔР), м2	ΔР=3.5*Mt*√P=3.5*0,1*√1999=16
4.	Площадь земельного участка согласно сведениям Единого государственного реестра недвижимости (Ркад), м2	1999
5.	Оценка расхождения Р и Ркад (Р - Ркад), м2	-
6.	Предельные минимальный и максимальный размеры земельного участка (Рмин и Рмакс), м2	1000 1800
7.	Кадастровый номер или иной государственный учетный номер (инвентарный) объекта недвижимости, расположенного на земельном участке	-
8.	Вид (виды) разрешенного использования	-
8.1.	Дополнительные сведения об использовании земельного участка	-
9.	Сведения о земельных участках (землях общего пользования, территории общего пользования), посредством которых обеспечивается доступ	Земли общего пользования
10.	Иные сведения	В отношении земельного участка проведены работы по исправлению реестровой ошибки местоположения границ

4. Пояснения к сведениям об уточняемом земельном участке с кадастровым номером 04:08:070101:506 :

1.	В отношении земельного участка проведены работы по исправлению реестровой ошибки местоположения границ

Сведения об уточняемых земельных участках, необходимые для исправления реестровых ошибок в сведениях о местоположении их границ

1. Сведения о характерных точках границ уточняемого земельного участка с кадастровым номером 04:08:070101:512 :

Система координат МСК-04, зона 1 **Зона №1**

Обозначение характерных точек границ	Координаты, м				Метод определения координат	Формулы, примененные для расчета средней квадратической погрешности определения координат характерных точек границ (Mt), с подставленными в такие формулы значениями и итоговые (вычисленные) значения Mt, м	Описание закрепления точки
	содержатся в Едином государственном реестре недвижимости		определены в результате выполнения комплексных кадастровых работ				
	X	Y	X	Y			
1	2	3	4	5	6	7	8
812	456837.80	1334683.37	456838.26	1334683.47	Метод спутниковых геодезических измерений (определений)	-	-
813	456825.43	1334712.57	456825.67	1334712.69	Метод спутниковых геодезических измерений (определений)	-	-
814	456816.41	1334708.56	456816.41	1334708.56	Метод спутниковых геодезических измерений (определений)	-	-
815	456730.48	1334667.75	456725.95	1334666.07	Метод спутниковых геодезических измерений (определений)	-	-
816	456742.24	1334639.08	456738.28	1334640.33	Метод спутниковых геодезических измерений (определений)	-	-
н1279У	-	-	456740.84	1334636.82	Метод спутниковых геодезических измерений (определений)	-	-
817	456744.61	1334637.94	456747.83	1334638.58	Метод спутниковых геодезических измерений (определений)	-	-
812	456837.80	1334683.37	456838.26	1334683.47	Метод спутниковых геодезических измерений (определений)	-	-

2. Сведения о частях границ уточняемого земельного участка с кадастровым номером 04:08:070101:512 :

Обозначение части границ		Горизонтальное проложение (S), м	Описание прохождения части границ	Сведения о согласовании местоположения границ (согласовано/спорное)
от т.	до т.			
1	2	3	4	5
812	813	31.82	-	-
813	814	10.14	-	-
814	815	99.94	-	-
815	816	28.54	-	-
816	н1279У	4.34	-	-
н1279У	817	7.21	-	-
817	812	100.96	-	-

3. Сведения о характеристиках уточняемого земельного участка с кадастровым номером 04:08:070101:512 :

№ п/п	Наименование характеристики	Значение характеристики
1	2	3
1.	Адрес земельного участка	-
1.1.	Сведения о местоположении земельного участка (при отсутствии адреса) в структурированном в соответствии с федеральной информационной адресной системой виде	-
1.2.	Дополнительные сведения о местоположении земельного участка	-
2.	Площадь земельного участка ± величина погрешности определения (вычисления) площади (Р ± ΔР), м2	3621 ± 21
3.	Формула, примененная для расчета предельной допустимой погрешности определения площади земельного участка, с подставленными значениями и итоговые (вычисленные) значения (ΔР), м2	ΔР=3.5*Mt*√P=3.5*0,1*√3621=21
4.	Площадь земельного участка согласно сведениям Единого государственного реестра недвижимости (Ркад), м2	3414
5.	Оценка расхождения Р и Ркад (Р - Ркад), м2	207
6.	Предельные минимальный и максимальный размеры земельного участка (Рмин и Рмакс), м2	1000 1800
7.	Кадастровый номер или иной государственный учетный номер (инвентарный) объекта недвижимости, расположенного на земельном участке	-
8.	Вид (виды) разрешенного использования	-
8.1.	Дополнительные сведения об использовании земельного участка	-
9.	Сведения о земельных участках (землях общего пользования, территории общего пользования), посредством которых обеспечивается доступ	Земли общего пользования
10.	Иные сведения	В отношении земельного участка проведены работы по исправлению реестровой ошибки местоположения границ

4. Пояснения к сведениям об уточняемом земельном участке с кадастровым номером 04:08:070101:512 :

1.	В отношении земельного участка проведены работы по исправлению реестровой ошибки местоположения границ

Сведения об уточняемых земельных участках, необходимые для исправления реестровых ошибок в сведениях о местоположении их границ

1. Сведения о характерных точках границ уточняемого земельного участка с кадастровым номером 04:08:070101:513 :

Система координат МСК-04, зона 1 **Зона №1**

Обозначение характерных точек границ	Координаты, м				Метод определения координат	Формулы, примененные для расчета средней квадратической погрешности определения координат характерных точек границ (Mt), с подставленными в такие формулы значениями и итоговые (вычисленные) значения Mt, м	Описание закрепления точки
	содержатся в Едином государственном реестре недвижимости		определены в результате выполнения комплексных кадастровых работ				
	X	Y	X	Y			
1	2	3	4	5	6	7	8
813	456825.43	1334712.57	456825.67	1334712.69	Метод спутниковых геодезических измерений (определений)	-	-
818	456822.71	1334718.94	456823.02	1334719.06	Метод спутниковых геодезических измерений (определений)	-	-
819	456819.67	1334720.98	456819.91	1334721.26	Метод спутниковых геодезических измерений (определений)	-	-
820	456815.28	1334721.75	456813.85	1334722.21	Метод спутниковых геодезических измерений (определений)	-	-
821	456807.15	1334720.75	456802.94	1334721.04	Метод спутниковых геодезических измерений (определений)	-	-
822	456724.81	1334681.54	456725.34	1334681.79	Метод спутниковых геодезических измерений (определений)	-	-
н1280У	-	-	456725.71	1334677.46	Метод спутниковых геодезических измерений (определений)	-	-
823	456726.61	1334677.07	456721.50	1334675.48	Метод спутниковых геодезических измерений (определений)	-	-
815	456730.48	1334667.75	456725.95	1334666.07	Метод спутниковых геодезических измерений (определений)	-	-

1. Сведения о характерных точках границ уточняемого земельного участка с кадастровым номером 04:08:070101:513 :

Система координат МСК-04, зона 1 **Зона №1**

Обозначение характерных точек границ	Координаты, м				Метод определения координат	Формулы, примененные для расчета средней квадратической погрешности определения координат характерных точек границ (Mt), с подставленными в такие формулы значениями и итоговые (вычисленные) значения Mt, м	Описание закрепления точки
	содержатся в Едином государственном реестре недвижимости		определены в результате выполнения комплексных кадастровых работ				
	X	Y	X	Y			
1	2	3	4	5	6	7	8
814	456816.41	1334708.56	456816.41	1334708.56	Метод спутниковых геодезических измерений (определений)	-	-
813	456825.43	1334712.57	456825.67	1334712.69	Метод спутниковых геодезических измерений (определений)	-	-

2. Сведения о частях границ уточняемого земельного участка с кадастровым номером 04:08:070101:513 :

Обозначение части границ		Горизонтальное проложение (S), м	Описание прохождения части границ	Сведения о согласовании местоположения границ (согласовано/спорное)
от т.	до т.			
1	2	3	4	5
813	818	6.90	-	-
818	819	3.81	-	-
819	820	6.13	-	-
820	821	10.97	-	-
821	822	86.96	-	-
822	н1280У	4.35	-	-
н1280У	823	4.65	-	-
823	815	10.41	-	-
815	814	99.94	-	-
814	813	10.14	-	-

3. Сведения о характеристиках уточняемого земельного участка с кадастровым номером 04:08:070101:513 :

№ п/п	Наименование характеристики	Значение характеристики
1	2	3
1.	Адрес земельного участка	-
1.1.	Сведения о местоположении земельного участка (при отсутствии адреса) в структурированном в соответствии с федеральной информационной адресной системой виде	-
1.2.	Дополнительные сведения о местоположении земельного участка	-
2.	Площадь земельного участка ± величина погрешности определения (вычисления) площади (P ± ΔP), м2	1670 ± 14

3. Сведения о характеристиках уточняемого земельного участка с кадастровым номером 04:08:070101:513 :

№ п/п	Наименование характеристики	Значение характеристики
1	2	3
3.	Формула, примененная для расчета предельной допустимой погрешности определения площади земельного участка, с подставленными значениями и итоговые (вычисленные) значения (ΔР), м2	ΔР=3.5*Mt*√P=3.5*0,1*√1670=14
4.	Площадь земельного участка согласно сведениям Единого государственного реестра недвижимости (Ркад), м2	1532
5.	Оценка расхождения Р и Ркад (Р - Ркад), м2	138
6.	Предельные минимальный и максимальный размеры земельного участка (Рмин и Рмакс), м2	1000 1800
7.	Кадастровый номер или иной государственный учетный номер (инвентарный) объекта недвижимости, расположенного на земельном участке	-
8.	Вид (виды) разрешенного использования	-
8.1.	Дополнительные сведения об использовании земельного участка	-
9.	Сведения о земельных участках (землях общего пользования, территории общего пользования), посредством которых обеспечивается доступ	Земли общего пользования
10.	Иные сведения	В отношении земельного участка проведены работы по исправлению реестровой ошибки местоположения границ

4. Пояснения к сведениям об уточняемом земельном участке с кадастровым номером 04:08:070101:513 :

1.	В отношении земельного участка проведены работы по исправлению реестровой ошибки местоположения границ

Сведения об уточняемых земельных участках, необходимые для исправления реестровых ошибок в сведениях о местоположении их границ

1. Сведения о характерных точках границ уточняемого земельного участка с кадастровым номером 04:08:070101:516 :

Система координат МСК-04, зона 1 **Зона №1**

Обозначение характерных точек границ	Координаты, м				Метод определения координат	Формулы, примененные для расчета средней квадратической погрешности определения координат характерных точек границ (Mt), с подставленными в такие формулы значениями и итоговые (вычисленные) значения Mt, м	Описание закрепления точки
	содержатся в Едином государственном реестре недвижимости		определены в результате выполнения комплексных кадастровых работ				
	X	Y	X	Y			
1	2	3	4	5	6	7	8
824	457608.60	1334280.19	457610.37	1334281.48	Метод спутниковых геодезических измерений (определений)	-	-
825	457635.47	1334312.06	457635.85	1334311.81	Метод спутниковых геодезических измерений (определений)	-	-
826	457602.78	1334341.53	457602.78	1334341.53	Метод спутниковых геодезических измерений (определений)	-	-
827	457576.91	1334310.80	457578.15	1334310.19	Метод спутниковых геодезических измерений (определений)	-	-
824	457608.60	1334280.19	457610.37	1334281.48	Метод спутниковых геодезических измерений (определений)	-	-

2. Сведения о частях границ уточняемого земельного участка с кадастровым номером 04:08:070101:516 :

Обозначение части границ		Горизонтальное проложение (S), м	Описание прохождения части границ	Сведения о согласовании местоположения границ (согласовано/спорное)
от т.	до т.			
1	2	3	4	5
824	825	39.61	-	-
825	826	44.46	-	-
826	827	39.86	-	-
827	824	43.16	-	-

3. Сведения о характеристиках уточняемого земельного участка с кадастровым номером 04:08:070101:516 :

№ п/п	Наименование характеристики	Значение характеристики
1	2	3
1.	Адрес земельного участка	-
1.1.	Сведения о местоположении земельного участка (при отсутствии адреса) в структурированном в соответствии с федеральной информационной адресной системой виде	-
1.2.	Дополнительные сведения о местоположении земельного участка	-
2.	Площадь земельного участка ± величина погрешности определения (вычисления) площади (Р ± ΔР), м2	1739 ± 15
3.	Формула, примененная для расчета предельной допустимой погрешности определения площади земельного участка, с подставленными значениями и итоговые (вычисленные) значения (ΔР), м2	ΔР=3.5*Mt*√P=3.5*0,1*√1739=15
4.	Площадь земельного участка согласно сведениям Единого государственного реестра недвижимости (Ркад), м2	1800
5.	Оценка расхождения Р и Ркад (Р - Ркад), м2	61
6.	Предельные минимальный и максимальный размеры земельного участка (Рмин и Рмакс), м2	1000 1800
7.	Кадастровый номер или иной государственный учетный номер (инвентарный) объекта недвижимости, расположенного на земельном участке	-
8.	Вид (виды) разрешенного использования	-
8.1.	Дополнительные сведения об использовании земельного участка	-
9.	Сведения о земельных участках (землях общего пользования, территории общего пользования), посредством которых обеспечивается доступ	Земли общего пользования
10.	Иные сведения	В отношении земельного участка проведены работы по исправлению реестровой ошибки местоположения границ

4. Пояснения к сведениям об уточняемом земельном участке с кадастровым номером 04:08:070101:516 :

1.	В отношении земельного участка проведены работы по исправлению реестровой ошибки местоположения границ

Сведения об уточняемых земельных участках, необходимые для исправления реестровых ошибок в сведениях о местоположении их границ

1. Сведения о характерных точках границ уточняемого земельного участка с кадастровым номером 04:08:070101:535 :

Система координат МСК-04, зона 1 **Зона №1**

Обозначение характерных точек границ	Координаты, м				Метод определения координат	Формулы, примененные для расчета средней квадратической погрешности определения координат характерных точек границ (Mt), с подставленными в такие формулы значениями и итоговые (вычисленные) значения Mt, м	Описание закрепления точки
	содержатся в Едином государственном реестре недвижимости		определены в результате выполнения комплексных кадастровых работ				
	X	Y	X	Y			
1	2	3	4	5	6	7	8
828	457632.70	1335552.69	457632.70	1335552.69	Метод спутниковых геодезических измерений (определений)	-	-
829	457620.15	1335584.81	457620.15	1335584.81	Метод спутниковых геодезических измерений (определений)	-	-
830	457564.39	1335566.67	457561.33	1335565.69	Метод спутниковых геодезических измерений (определений)	-	-
831	457575.33	1335535.42	457571.50	1335534.33	Метод спутниковых геодезических измерений (определений)	-	-
828	457632.70	1335552.69	457632.70	1335552.69	Метод спутниковых геодезических измерений (определений)	-	-

2. Сведения о частях границ уточняемого земельного участка с кадастровым номером 04:08:070101:535 :

Обозначение части границ		Горизонтальное проложение (S), м	Описание прохождения части границ	Сведения о согласовании местоположения границ (согласовано/спорное)
от т.	до т.			
1	2	3	4	5
828	829	34.48	-	-
829	830	61.85	-	-
830	831	32.97	-	-
831	828	63.89	-	-

3. Сведения о характеристиках уточняемого земельного участка с кадастровым номером 04:08:070101:535 :

№ п/п	Наименование характеристики	Значение характеристики
1	2	3
1.	Адрес земельного участка	-
1.1.	Сведения о местоположении земельного участка (при отсутствии адреса) в структурированном в соответствии с федеральной информационной адресной системой виде	-
1.2.	Дополнительные сведения о местоположении земельного участка	-
2.	Площадь земельного участка ± величина погрешности определения (вычисления) площади (Р ± ΔР), м2	2118 ± 16
3.	Формула, примененная для расчета предельной допустимой погрешности определения площади земельного участка, с подставленными значениями и итоговые (вычисленные) значения (ΔР), м2	ΔР=3.5*Mt*√P=3.5*0,1*√2118=16
4.	Площадь земельного участка согласно сведениям Единого государственного реестра недвижимости (Ркад), м2	2000
5.	Оценка расхождения Р и Ркад (Р - Ркад), м2	118
6.	Предельные минимальный и максимальный размеры земельного участка (Рмин и Рмакс), м2	1000 1800
7.	Кадастровый номер или иной государственный учетный номер (инвентарный) объекта недвижимости, расположенного на земельном участке	-
8.	Вид (виды) разрешенного использования	-
8.1.	Дополнительные сведения об использовании земельного участка	-
9.	Сведения о земельных участках (землях общего пользования, территории общего пользования), посредством которых обеспечивается доступ	Земли общего пользования
10.	Иные сведения	В отношении земельного участка проведены работы по исправлению реестровой ошибки местоположения границ

4. Пояснения к сведениям об уточняемом земельном участке с кадастровым номером 04:08:070101:535 :

1.	В отношении земельного участка проведены работы по исправлению реестровой ошибки местоположения границ

Сведения об уточняемых земельных участках, необходимые для исправления реестровых ошибок в сведениях о местоположении их границ

1. Сведения о характерных точках границ уточняемого земельного участка с кадастровым номером 04:08:070101:892 :

Система координат МСК-04, зона 1 **Зона №1**

Обозначение характерных точек границ	Координаты, м				Метод определения координат	Формулы, примененные для расчета средней квадратической погрешности определения координат характерных точек границ (Mt), с подставленными в такие формулы значениями и итоговые (вычисленные) значения Mt, м	Описание закрепления точки
	содержатся в Едином государственном реестре недвижимости		определены в результате выполнения комплексных кадастровых работ				
	X	Y	X	Y			
1	2	3	4	5	6	7	8
832	457123.85	1334856.28	457123.85	1334856.28	Метод спутниковых геодезических измерений (определений)	-	-
833	457104.45	1334893.99	457104.45	1334893.99	Метод спутниковых геодезических измерений (определений)	-	-
н1295У	-	-	457082.53	1334885.20	Метод спутниковых геодезических измерений (определений)	-	-
н1296У	-	-	457080.03	1334890.35	Метод спутниковых геодезических измерений (определений)	-	-
845	-	-	457064.95	1334884.60	Метод спутниковых геодезических измерений (определений)	-	-
834	457067.79	1334876.71	457067.79	1334876.71	Метод спутниковых геодезических измерений (определений)	-	-
835	457081.08	1334838.53	457081.08	1334838.53	Метод спутниковых геодезических измерений (определений)	-	-
832	457123.85	1334856.28	457123.85	1334856.28	Метод спутниковых геодезических измерений (определений)	-	-

2. Сведения о частях границ уточняемого земельного участка с кадастровым номером 04:08:070101:892 :

Обозначение части границ		Горизонтальное проложение (S), м	Описание прохождения части границ	Сведения о согласовании местоположения границ (согласовано/спорное)
от т.	до т.			
1	2	3	4	5
832	833	42.41	-	-
833	н1295У	23.62	-	-
н1295У	н1296У	5.72	-	-
н1296У	845	16.14	-	-
845	834	8.39	-	-
834	835	40.43	-	-
835	832	46.31	-	-

3. Сведения о характеристиках уточняемого земельного участка с кадастровым номером 04:08:070101:892 :

№ п/п	Наименование характеристики	Значение характеристики
1	2	3
1.	Адрес земельного участка	-
1.1.	Сведения о местоположении земельного участка (при отсутствии адреса) в структурированном в соответствии с федеральной информационной адресной системой виде	-
1.2.	Дополнительные сведения о местоположении земельного участка	-
2.	Площадь земельного участка ± величина погрешности определения (вычисления) площади (Р ± ΔР), м2	1938 ± 15
3.	Формула, примененная для расчета предельной допустимой погрешности определения площади земельного участка, с подставленными значениями и итоговые (вычисленные) значения (ΔР), м2	ΔР=3.5*Mt*√P=3.5*0,1*√1938=15
4.	Площадь земельного участка согласно сведениям Единого государственного реестра недвижимости (Ркад), м2	1793
5.	Оценка расхождения Р и Ркад (Р - Ркад), м2	145
6.	Предельные минимальный и максимальный размеры земельного участка (Рмин и Рмакс), м2	1000 1800
7.	Кадастровый номер или иной государственный учетный номер (инвентарный) объекта недвижимости, расположенного на земельном участке	-
8.	Вид (виды) разрешенного использования	-
8.1.	Дополнительные сведения об использовании земельного участка	-
9.	Сведения о земельных участках (землях общего пользования, территории общего пользования), посредством которых обеспечивается доступ	Земли общего пользования
10.	Иные сведения	В отношении земельного участка проведены работы по исправлению реестровой ошибки местоположения границ

4. Пояснения к сведениям об уточняемом земельном участке с кадастровым номером 04:08:070101:892 :

1.	В отношении земельного участка проведены работы по исправлению реестровой ошибки местоположения границ

Сведения об уточняемых земельных участках, необходимые для исправления реестровых ошибок в сведениях о местоположении их границ

1. Сведения о характерных точках границ уточняемого земельного участка с кадастровым номером 04:08:070101:895 :

Система координат МСК-04, зона 1 **Зона №1**

Обозначение характерных точек границ	Координаты, м				Метод определения координат	Формулы, примененные для расчета средней квадратической погрешности определения координат характерных точек границ (Mt), с подставленными в такие формулы значениями и итоговые (вычисленные) значения Mt, м	Описание закрепления точки
	содержатся в Едином государственном реестре недвижимости		определены в результате выполнения комплексных кадастровых работ				
	X	Y	X	Y			
1	2	3	4	5	6	7	8
599	458009.73	1334927.96	458009.73	1334927.96	Метод спутниковых геодезических измерений (определений)	-	-
836	458023.00	1334946.86	458026.62	1334952.97	Метод спутниковых геодезических измерений (определений)	-	-
н1297У	-	-	458021.39	1334967.79	Метод спутниковых геодезических измерений (определений)	-	-
н1298У	-	-	458015.47	1334969.31	Метод спутниковых геодезических измерений (определений)	-	-
837	458003.75	1334985.07	458003.75	1334985.07	Метод спутниковых геодезических измерений (определений)	-	-
838	458001.13	1334983.16	458001.13	1334983.16	Метод спутниковых геодезических измерений (определений)	-	-
839	457955.32	1334949.91	457955.32	1334949.91	Метод спутниковых геодезических измерений (определений)	-	-
840	457955.09	1334949.74	457955.09	1334949.74	Метод спутниковых геодезических измерений (определений)	-	-
841	457957.29	1334937.92	457957.29	1334937.92	Метод спутниковых геодезических измерений (определений)	-	-

1. Сведения о характерных точках границ уточняемого земельного участка с кадастровым номером 04:08:070101:895 :

Система координат МСК-04, зона 1 **Зона №1**

Обозначение характерных точек границ	Координаты, м				Метод определения координат	Формулы, примененные для расчета средней квадратической погрешности определения координат характерных точек границ (Mt), с подставленными в такие формулы значениями и итоговые (вычисленные) значения Mt, м	Описание закрепления точки
	содержатся в Едином государственном реестре недвижимости		определены в результате выполнения комплексных кадастровых работ				
	X	Y	X	Y			
1	2	3	4	5	6	7	8
842	457959.26	1334934.10	457959.26	1334934.10	Метод спутниковых геодезических измерений (определений)	-	-
7	457964.44	1334929.99	457964.44	1334929.99	Метод спутниковых геодезических измерений (определений)	-	-
600	457987.28	1334955.98	457987.28	1334955.98	Метод спутниковых геодезических измерений (определений)	-	-
599	458009.73	1334927.96	458009.73	1334927.96	Метод спутниковых геодезических измерений (определений)	-	-

2. Сведения о частях границ уточняемого земельного участка с кадастровым номером 04:08:070101:895 :

Обозначение части границ		Горизонтальное проложение (S), м	Описание прохождения части границ	Сведения о согласовании местоположения границ (согласовано/спорное)
от т.	до т.			
1	2	3	4	5
599	836	30.18	-	-
836	н1297У	15.72	-	-
н1297У	н1298У	6.11	-	-
н1298У	837	19.64	-	-
837	838	3.24	-	-
838	839	56.60	-	-
839	840	0.29	-	-
840	841	12.02	-	-
841	842	4.30	-	-
842	7	6.61	-	-
7	600	34.60	-	-
600	599	35.90	-	-

3. Сведения о характеристиках уточняемого земельного участка с кадастровым номером 04:08:070101:895 :

№ п/п	Наименование характеристики	Значение характеристики
1	2	3
1.	Адрес земельного участка	-
1.1.	Сведения о местоположении земельного участка (при отсутствии адреса) в структурированном в соответствии с федеральной информационной адресной системой виде	-
1.2.	Дополнительные сведения о местоположении земельного участка	-
2.	Площадь земельного участка ± величина погрешности определения (вычисления) площади (Р ± ΔР), м2	1965 ± 16
3.	Формула, примененная для расчета предельной допустимой погрешности определения площади земельного участка, с подставленными значениями и итоговые (вычисленные) значения (ΔР), м2	ΔР=3.5*Mt*√P=3.5*0,1*√1965=16
4.	Площадь земельного участка согласно сведениям Единого государственного реестра недвижимости (Ркад), м2	1796
5.	Оценка расхождения Р и Ркад (Р - Ркад), м2	169
6.	Предельные минимальный и максимальный размеры земельного участка (Рмин и Рмакс), м2	1000 1800
7.	Кадастровый номер или иной государственный учетный номер (инвентарный) объекта недвижимости, расположенного на земельном участке	-
8.	Вид (виды) разрешенного использования	-
8.1.	Дополнительные сведения об использовании земельного участка	-
9.	Сведения о земельных участках (землях общего пользования, территории общего пользования), посредством которых обеспечивается доступ	Земли общего пользования
10.	Иные сведения	В отношении земельного участка проведены работы по исправлению реестровой ошибки местоположения границ

4. Пояснения к сведениям об уточняемом земельном участке с кадастровым номером 04:08:070101:895 :

1.	В отношении земельного участка проведены работы по исправлению реестровой ошибки местоположения границ

Сведения об уточняемых земельных участках, необходимые для исправления реестровых ошибок в сведениях о местоположении их границ

1. Сведения о характерных точках границ уточняемого земельного участка с кадастровым номером 04:08:070101:899 :

Система координат МСК-04, зона 1 **Зона №1**

Обозначение характерных точек границ	Координаты, м				Метод определения координат	Формулы, примененные для расчета средней квадратической погрешности определения координат характерных точек границ (Mt), с подставленными в такие формулы значениями и итоговые (вычисленные) значения Mt, м	Описание закрепления точки
	содержатся в Едином государственном реестре недвижимости		определены в результате выполнения комплексных кадастровых работ				
	X	Y	X	Y			
1	2	3	4	5	6	7	8
825	457635.47	1334312.06	457635.85	1334311.81	Метод спутниковых геодезических измерений (определений)	-	Закрепление отсутствует
843	457658.01	1334338.30	457657.33	1334337.32	Метод спутниковых геодезических измерений (определений)	-	Закрепление отсутствует
844	457623.98	1334367.04	457624.87	1334367.95	Метод спутниковых геодезических измерений (определений)	-	Закрепление отсутствует
826	457602.78	1334341.53	457602.78	1334341.53	Метод спутниковых геодезических измерений (определений)	-	Закрепление отсутствует
825	457635.47	1334312.06	457635.85	1334311.81	Метод спутниковых геодезических измерений (определений)	-	Закрепление отсутствует

2. Сведения о частях границ уточняемого земельного участка с кадастровым номером 04:08:070101:899 :

Обозначение части границ		Горизонтальное проложение (S), м	Описание прохождения части границ	Сведения о согласовании местоположения границ (согласовано/спорное)
от т.	до т.			
1	2	3	4	5
825	843	33.35	-	-
843	844	44.63	-	-
844	826	34.44	-	-
826	825	44.46	-	-

3. Сведения о характеристиках уточняемого земельного участка с кадастровым номером 04:08:070101:899 :

№ п/п	Наименование характеристики	Значение характеристики
1	2	3
1.	Адрес земельного участка	-
1.1.	Сведения о местоположении земельного участка (при отсутствии адреса) в структурированном в соответствии с федеральной информационной адресной системой виде	-
1.2.	Дополнительные сведения о местоположении земельного участка	-
2.	Площадь земельного участка ± величина погрешности определения (вычисления) площади (Р ± ΔР), м2	1508 ± 14
3.	Формула, примененная для расчета предельной допустимой погрешности определения площади земельного участка, с подставленными значениями и итоговые (вычисленные) значения (ΔР), м2	ΔР=3.5*Mt*√P=3.5*0,1*√1508=14
4.	Площадь земельного участка согласно сведениям Единого государственного реестра недвижимости (Ркад), м2	1500
5.	Оценка расхождения Р и Ркад (Р - Ркад), м2	8
6.	Предельные минимальный и максимальный размеры земельного участка (Рмин и Рмакс), м2	1000 1800
7.	Кадастровый номер или иной государственный учетный номер (инвентарный) объекта недвижимости, расположенного на земельном участке	-
8.	Вид (виды) разрешенного использования	-
8.1.	Дополнительные сведения об использовании земельного участка	-
9.	Сведения о земельных участках (землях общего пользования, территории общего пользования), посредством которых обеспечивается доступ	Земли общего пользования
10.	Иные сведения	В отношении земельного участка проведены работы по исправлению реестровой ошибки местоположения границ

4. Пояснения к сведениям об уточняемом земельном участке с кадастровым номером 04:08:070101:899 :

1.	В отношении земельного участка проведены работы по исправлению реестровой ошибки местоположения границ

Сведения об уточняемых земельных участках, необходимые для исправления реестровых ошибок в сведениях о местоположении их границ

1. Сведения о характерных точках границ уточняемого земельного участка с кадастровым номером 04:08:070101:906 :

Система координат МСК-04, зона 1 **Зона №1**

Обозначение характерных точек границ	Координаты, м				Метод определения координат	Формулы, примененные для расчета средней квадратической погрешности определения координат характерных точек границ (Mt), с подставленными в такие формулы значениями и итоговые (вычисленные) значения Mt, м	Описание закрепления точки
	содержатся в Едином государственном реестре недвижимости		определены в результате выполнения комплексных кадастровых работ				
	X	Y	X	Y			
1	2	3	4	5	6	7	8
834	457067.79	1334876.71	457067.79	1334876.71	Метод спутниковых геодезических измерений (определений)	-	-
845	457064.95	1334884.60	457064.95	1334884.60	Метод спутниковых геодезических измерений (определений)	-	-
846	457058.56	1334902.64	457061.74	1334893.66	Метод спутниковых геодезических измерений (определений)	-	-
847	457022.60	1334887.27	457025.26	1334878.59	Метод спутниковых геодезических измерений (определений)	-	-
848	457030.37	1334861.95	457030.37	1334861.95	Метод спутниковых геодезических измерений (определений)	-	-
849	457011.18	1334854.12	456999.48	1334848.50	Метод спутниковых геодезических измерений (определений)	-	-
850	457022.71	1334814.45	457010.48	1334809.10	Метод спутниковых геодезических измерений (определений)	-	-
851	457036.93	1334820.32	457036.93	1334820.32	Метод спутниковых геодезических измерений (определений)	-	-
852	457028.69	1334847.51	457028.69	1334847.51	Метод спутниковых геодезических измерений (определений)	-	-

1. Сведения о характерных точках границ уточняемого земельного участка с кадастровым номером 04:08:070101:906 :

Система координат МСК-04, зона 1 **Зона №1**

Обозначение характерных точек границ	Координаты, м				Метод определения координат	Формулы, примененные для расчета средней квадратической погрешности определения координат характерных точек границ (Mt), с подставленными в такие формулы значениями и итоговые (вычисленные) значения Mt, м	Описание закрепления точки
	содержатся в Едином государственном реестре недвижимости		определены в результате выполнения комплексных кадастровых работ				
	X	Y	X	Y			
1	2	3	4	5	6	7	8
853	457036.13	1334854.22	457036.13	1334854.22	Метод спутниковых геодезических измерений (определений)	-	-
854	457038.70	1334866.27	457038.70	1334866.27	Метод спутниковых геодезических измерений (определений)	-	-
834	457067.79	1334876.71	457067.79	1334876.71	Метод спутниковых геодезических измерений (определений)	-	-

2. Сведения о частях границ уточняемого земельного участка с кадастровым номером 04:08:070101:906 :

Обозначение части границ		Горизонтальное проложение (S), м	Описание прохождения части границ	Сведения о согласовании местоположения границ (согласовано/спорное)
от т.	до т.			
1	2	3	4	5
834	845	8.39	-	-
845	846	9.61	-	-
846	847	39.47	-	-
847	848	17.41	-	-
848	849	33.69	-	-
849	850	40.91	-	-
850	851	28.73	-	-
851	852	28.41	-	-
852	853	10.02	-	-
853	854	12.32	-	-
854	834	30.91	-	-

3. Сведения о характеристиках уточняемого земельного участка с кадастровым номером 04:08:070101:906 :

№ п/п	Наименование характеристики	Значение характеристики
1	2	3
1.	Адрес земельного участка	-

3. Сведения о характеристиках уточняемого земельного участка с кадастровым номером 04:08:070101:906 :

№ п/п	Наименование характеристики	Значение характеристики
1	2	3
1.1.	Сведения о местоположении земельного участка (при отсутствии адреса) в структурированном в соответствии с федеральной информационной адресной системой виде	-
1.2.	Дополнительные сведения о местоположении земельного участка	-
2.	Площадь земельного участка ± величина погрешности определения (вычисления) площади (Р ± ΔР), м2	1964 ± 16
3.	Формула, примененная для расчета предельной допустимой погрешности определения площади земельного участка, с подставленными значениями и итоговые (вычисленные) значения (ΔР), м2	ΔР=3.5*Mt*√P=3.5*0,1*√1964=16
4.	Площадь земельного участка согласно сведениям Единого государственного реестра недвижимости (Ркад), м2	1800
5.	Оценка расхождения Р и Ркад (Р - Ркад), м2	164
6.	Предельные минимальный и максимальный размеры земельного участка (Рмин и Рмакс), м2	1000 1800
7.	Кадастровый номер или иной государственный учетный номер (инвентарный) объекта недвижимости, расположенного на земельном участке	-
8.	Вид (виды) разрешенного использования	-
8.1.	Дополнительные сведения об использовании земельного участка	-
9.	Сведения о земельных участках (землях общего пользования, территории общего пользования), посредством которых обеспечивается доступ	Земли общего пользования
10.	Иные сведения	В отношении земельного участка проведены работы по исправлению реестровой ошибки местоположения границ

4. Пояснения к сведениям об уточняемом земельном участке с кадастровым номером 04:08:070101:906 :

1.	В отношении земельного участка проведены работы по исправлению реестровой ошибки местоположения границ

Сведения об уточняемых земельных участках, необходимые для исправления реестровых ошибок в сведениях о местоположении их границ

1. Сведения о характерных точках границ уточняемого земельного участка с кадастровым номером 04:08:070101:908 :

Система координат МСК-04, зона 1 **Зона №1**

Обозначение характерных точек границ	Координаты, м				Метод определения координат	Формулы, примененные для расчета средней квадратической погрешности определения координат характерных точек границ (Mt), с подставленными в такие формулы значениями и итоговые (вычисленные) значения Mt, м	Описание закрепления точки
	содержатся в Едином государственном реестре недвижимости		определены в результате выполнения комплексных кадастровых работ				
	X	Y	X	Y			
1	2	3	4	5	6	7	8
698	457806.80	1334514.02	457806.80	1334514.02	Метод спутниковых геодезических измерений (определений)	-	-
697	457824.53	1334546.04	457824.53	1334546.04	Метод спутниковых геодезических измерений (определений)	-	-
855	457789.88	1334577.44	457785.75	1334583.12	Метод спутниковых геодезических измерений (определений)	-	-
856	457768.29	1334544.06	457768.29	1334544.06	Метод спутниковых геодезических измерений (определений)	-	-
698	457806.80	1334514.02	457806.80	1334514.02	Метод спутниковых геодезических измерений (определений)	-	-

2. Сведения о частях границ уточняемого земельного участка с кадастровым номером 04:08:070101:908 :

Обозначение части границ		Горизонтальное проложение (S), м	Описание прохождения части границ	Сведения о согласовании местоположения границ (согласовано/спорное)
от т.	до т.			
1	2	3	4	5
698	697	36.60	-	-
697	855	53.65	-	-
855	856	42.78	-	-
856	698	48.84	-	-

3. Сведения о характеристиках уточняемого земельного участка с кадастровым номером 04:08:070101:908 :

№ п/п	Наименование характеристики	Значение характеристики
1	2	3
1.	Адрес земельного участка	-
1.1.	Сведения о местоположении земельного участка (при отсутствии адреса) в структурированном в соответствии с федеральной информационной адресной системой виде	-
1.2.	Дополнительные сведения о местоположении земельного участка	-
2.	Площадь земельного участка ± величина погрешности определения (вычисления) площади (Р ± ΔР), м2	1964 ± 16
3.	Формула, примененная для расчета предельной допустимой погрешности определения площади земельного участка, с подставленными значениями и итоговые (вычисленные) значения (ΔР), м2	ΔР=3.5*Mt*√P=3.5*0,1*√1964=16
4.	Площадь земельного участка согласно сведениям Единого государственного реестра недвижимости (Ркад), м2	1800
5.	Оценка расхождения Р и Ркад (Р - Ркад), м2	164
6.	Предельные минимальный и максимальный размеры земельного участка (Рмин и Рмакс), м2	1000 1800
7.	Кадастровый номер или иной государственный учетный номер (инвентарный) объекта недвижимости, расположенного на земельном участке	-
8.	Вид (виды) разрешенного использования	-
8.1.	Дополнительные сведения об использовании земельного участка	-
9.	Сведения о земельных участках (землях общего пользования, территории общего пользования), посредством которых обеспечивается доступ	Земли общего пользования
10.	Иные сведения	В отношении земельного участка проведены работы по исправлению реестровой ошибки местоположения границ

4. Пояснения к сведениям об уточняемом земельном участке с кадастровым номером 04:08:070101:908 :

1.	В отношении земельного участка проведены работы по исправлению реестровой ошибки местоположения границ

Сведения об уточняемых земельных участках, необходимые для исправления реестровых ошибок в сведениях о местоположении их границ

1. Сведения о характерных точках границ уточняемого земельного участка с кадастровым номером 04:08:070101:910 :

Система координат МСК-04, зона 1 **Зона №1**

Обозначение характерных точек границ	Координаты, м				Метод определения координат	Формулы, примененные для расчета средней квадратической погрешности определения координат характерных точек границ (Mt), с подставленными в такие формулы значениями и итоговые (вычисленные) значения Mt, м	Описание закрепления точки
	содержатся в Едином государственном реестре недвижимости		определены в результате выполнения комплексных кадастровых работ				
	X	Y	X	Y			
1	2	3	4	5	6	7	8
857	457384.63	1334812.49	457384.63	1334812.49	Метод спутниковых геодезических измерений (определений)	-	Закрепление отсутствует
858	457390.46	1334816.36	457390.75	1334816.06	Метод спутниковых геодезических измерений (определений)	-	Закрепление отсутствует
859	457380.75	1334832.83	457380.81	1334832.63	Метод спутниковых геодезических измерений (определений)	-	Закрепление отсутствует
860	457350.78	1334816.51	457351.42	1334816.39	Метод спутниковых геодезических измерений (определений)	-	Закрепление отсутствует
861	457348.43	1334821.15	457348.76	1334821.09	Метод спутниковых геодезических измерений (определений)	-	Закрепление отсутствует
862	457345.76	1334819.33	457345.50	1334819.11	Метод спутниковых геодезических измерений (определений)	-	Закрепление отсутствует
863	457348.56	1334813.80	457348.56	1334813.80	Метод спутниковых геодезических измерений (определений)	-	Закрепление отсутствует
864	457349.73	1334814.60	457349.73	1334814.60	Метод спутниковых геодезических измерений (определений)	-	Закрепление отсутствует
865	457350.16	1334813.34	457350.16	1334813.34	Метод спутниковых геодезических измерений (определений)	-	Закрепление отсутствует

1. Сведения о характерных точках границ уточняемого земельного участка с кадастровым номером 04:08:070101:910 :

Система координат МСК-04, зона 1 **Зона №1**

Обозначение характерных точек границ	Координаты, м				Метод определения координат	Формулы, примененные для расчета средней квадратической погрешности определения координат характерных точек границ (Mt), с подставленными в такие формулы значениями и итоговые (вычисленные) значения Mt, м	Описание закрепления точки
	содержатся в Едином государственном реестре недвижимости		определены в результате выполнения комплексных кадастровых работ				
	X	Y	X	Y			
1	2	3	4	5	6	7	8
866	457359.07	1334801.49	457359.07	1334801.49	Метод спутниковых геодезических измерений (определений)	-	Закрепление отсутствует
867	457366.26	1334800.67	457362.18	1334797.91	Метод спутниковых геодезических измерений (определений)	-	Закрепление отсутствует
868	457375.49	1334806.43	457375.49	1334806.43	Метод спутниковых геодезических измерений (определений)	-	Закрепление отсутствует
857	457384.63	1334812.49	457384.63	1334812.49	Метод спутниковых геодезических измерений (определений)	-	Закрепление отсутствует

2. Сведения о частях границ уточняемого земельного участка с кадастровым номером 04:08:070101:910 :

Обозначение части границ		Горизонтальное проложение (S), м	Описание прохождения части границ	Сведения о согласовании местоположения границ (согласовано/спорное)
от т.	до т.			
1	2	3	4	5
857	858	7.09	-	-
858	859	19.32	-	-
859	860	33.58	-	-
860	861	5.40	-	-
861	862	3.81	-	-
862	863	6.13	-	-
863	864	1.42	-	-
864	865	1.33	-	-
865	866	14.83	-	-
866	867	4.74	-	-
867	868	15.80	-	-
868	857	10.97	-	-

3. Сведения о характеристиках уточняемого земельного участка с кадастровым номером 04:08:070101:910 :

№ п/п	Наименование характеристики	Значение характеристики
1	2	3
1.	Адрес земельного участка	-
1.1.	Сведения о местоположении земельного участка (при отсутствии адреса) в структурированном в соответствии с федеральной информационной адресной системой виде	-
1.2.	Дополнительные сведения о местоположении земельного участка	-
2.	Площадь земельного участка ± величина погрешности определения (вычисления) площади (Р ± ΔР), м2	737 ± 10
3.	Формула, примененная для расчета предельной допустимой погрешности определения площади земельного участка, с подставленными значениями и итоговые (вычисленные) значения (ΔР), м2	ΔР=3.5*Mt*√P=3.5*0,1*√737=10
4.	Площадь земельного участка согласно сведениям Единого государственного реестра недвижимости (Ркад), м2	730
5.	Оценка расхождения Р и Ркад (Р - Ркад), м2	7
6.	Предельные минимальный и максимальный размеры земельного участка (Рмин и Рмакс), м2	- -
7.	Кадастровый номер или иной государственный учетный номер (инвентарный) объекта недвижимости, расположенного на земельном участке	-
8.	Вид (виды) разрешенного использования	-
8.1.	Дополнительные сведения об использовании земельного участка	-
9.	Сведения о земельных участках (землях общего пользования, территории общего пользования), посредством которых обеспечивается доступ	Земли общего пользования
10.	Иные сведения	В отношении земельного участка проведены работы по исправлению реестровой ошибки местоположения границ Земельный участок имеет разрешенное использование - для размещения здания детской школы искусств. Для данного вида разрешенного использования, предельные размеры не установлены.

4. Пояснения к сведениям об уточняемом земельном участке с кадастровым номером 04:08:070101:910 :

1.	В отношении земельного участка проведены работы по исправлению реестровой ошибки местоположения границ.

Сведения об уточняемых земельных участках, необходимые для исправления реестровых ошибок в сведениях о местоположении их границ

1. Сведения о характерных точках границ уточняемого земельного участка с кадастровым номером 04:08:070101:911 :

Система координат МСК-04, зона 1 **Зона №1**

Обозначение характерных точек границ	Координаты, м				Метод определения координат	Формулы, примененные для расчета средней квадратической погрешности определения координат характерных точек границ (Mt), с подставленными в такие формулы значениями и итоговые (вычисленные) значения Mt, м	Описание закрепления точки
	содержатся в Едином государственном реестре недвижимости		определены в результате выполнения комплексных кадастровых работ				
	X	Y	X	Y			
1	2	3	4	5	6	7	8
869	456995.28	1334718.28	457003.56	1334720.98	Метод спутниковых геодезических измерений (определений)	-	Временный межевой знак
870	456983.59	1334746.07	456989.63	1334751.83	Метод спутниковых геодезических измерений (определений)	-	Временный межевой знак
871	456929.06	1334719.53	456943.21	1334730.31	Метод спутниковых геодезических измерений (определений)	-	Временный межевой знак
872	456941.20	1334692.51	456954.84	1334697.57	Метод спутниковых геодезических измерений (определений)	-	Временный межевой знак
869	456995.28	1334718.28	457003.56	1334720.98	Метод спутниковых геодезических измерений (определений)	-	Временный межевой знак

2. Сведения о частях границ уточняемого земельного участка с кадастровым номером 04:08:070101:911 :

Обозначение части границ		Горизонтальное проложение (S), м	Описание прохождения части границ	Сведения о согласовании местоположения границ (согласовано/спорное)
от т.	до т.			
1	2	3	4	5
869	870	33.85	-	-
870	871	51.17	-	-
871	872	34.74	-	-
872	869	54.05	-	-

3. Сведения о характеристиках уточняемого земельного участка с кадастровым номером 04:08:070101:911 :

№ п/п	Наименование характеристики	Значение характеристики
1	2	3
1.	Адрес земельного участка	-
1.1.	Сведения о местоположении земельного участка (при отсутствии адреса) в структурированном в соответствии с федеральной информационной адресной системой виде	-
1.2.	Дополнительные сведения о местоположении земельного участка	-
2.	Площадь земельного участка ± величина погрешности определения (вычисления) площади (Р ± ΔР), м2	1800 ± 15
3.	Формула, примененная для расчета предельной допустимой погрешности определения площади земельного участка, с подставленными значениями и итоговые (вычисленные) значения (ΔР), м2	ΔР=3.5*Mt*√P=3.5*0,1*√1800=15
4.	Площадь земельного участка согласно сведениям Единого государственного реестра недвижимости (Ркад), м2	1800
5.	Оценка расхождения Р и Ркад (Р - Ркад), м2	-
6.	Предельные минимальный и максимальный размеры земельного участка (Рмин и Рмакс), м2	1000 1800
7.	Кадастровый номер или иной государственный учетный номер (инвентарный) объекта недвижимости, расположенного на земельном участке	-
8.	Вид (виды) разрешенного использования	-
8.1.	Дополнительные сведения об использовании земельного участка	-
9.	Сведения о земельных участках (землях общего пользования, территории общего пользования), посредством которых обеспечивается доступ	Земли общего пользования
10.	Иные сведения	В отношении земельного участка проведены работы по исправлению реестровой ошибки местоположения границ

4. Пояснения к сведениям об уточняемом земельном участке с кадастровым номером 04:08:070101:911 :

1.	В отношении земельного участка проведены работы по исправлению реестровой ошибки местоположения границ

Сведения об уточняемых земельных участках, необходимые для исправления реестровых ошибок в сведениях о местоположении их границ

1. Сведения о характерных точках границ уточняемого земельного участка с кадастровым номером 04:08:070101:912 :

Система координат МСК-04, зона 1 **Зона №1**

Обозначение характерных точек границ	Координаты, м				Метод определения координат	Формулы, примененные для расчета средней квадратической погрешности определения координат характерных точек границ (Mt), с подставленными в такие формулы значениями и итоговые (вычисленные) значения Mt, м	Описание закрепления точки
	содержатся в Едином государственном реестре недвижимости		определены в результате выполнения комплексных кадастровых работ				
	X	Y	X	Y			
1	2	3	4	5	6	7	8
873	457006.80	1334690.33	457016.93	1334690.76	Метод спутниковых геодезических измерений (определений)	-	Временный межевой знак
869	456995.28	1334718.28	457003.56	1334720.98	Метод спутниковых геодезических измерений (определений)	-	Временный межевой знак
872	456941.20	1334692.51	456954.84	1334697.57	Метод спутниковых геодезических измерений (определений)	-	Временный межевой знак
874	456954.14	1334664.77	456967.66	1334666.94	Метод спутниковых геодезических измерений (определений)	-	Временный межевой знак
873	457006.80	1334690.33	457016.93	1334690.76	Метод спутниковых геодезических измерений (определений)	-	Временный межевой знак

2. Сведения о частях границ уточняемого земельного участка с кадастровым номером 04:08:070101:912 :

Обозначение части границ		Горизонтальное проложение (S), м	Описание прохождения части границ	Сведения о согласовании местоположения границ (согласовано/спорное)
от т.	до т.			
1	2	3	4	5
873	869	33.05	-	-
869	872	54.05	-	-
872	874	33.20	-	-
874	873	54.73	-	-

3. Сведения о характеристиках уточняемого земельного участка с кадастровым номером 04:08:070101:912 :

№ п/п	Наименование характеристики	Значение характеристики
1	2	3
1.	Адрес земельного участка	-
1.1.	Сведения о местоположении земельного участка (при отсутствии адреса) в структурированном в соответствии с федеральной информационной адресной системой виде	-
1.2.	Дополнительные сведения о местоположении земельного участка	-
2.	Площадь земельного участка ± величина погрешности определения (вычисления) площади (Р ± ΔР), м2	1800 ± 15
3.	Формула, примененная для расчета предельной допустимой погрешности определения площади земельного участка, с подставленными значениями и итоговые (вычисленные) значения (ΔР), м2	ΔР=3.5*Mt*√P=3.5*0,1*√1800=15
4.	Площадь земельного участка согласно сведениям Единого государственного реестра недвижимости (Ркад), м2	1800
5.	Оценка расхождения Р и Ркад (Р - Ркад), м2	-
6.	Предельные минимальный и максимальный размеры земельного участка (Рмин и Рмакс), м2	1000 1800
7.	Кадастровый номер или иной государственный учетный номер (инвентарный) объекта недвижимости, расположенного на земельном участке	-
8.	Вид (виды) разрешенного использования	-
8.1.	Дополнительные сведения об использовании земельного участка	-
9.	Сведения о земельных участках (землях общего пользования, территории общего пользования), посредством которых обеспечивается доступ	Земли общего пользования
10.	Иные сведения	В отношении земельного участка проведены работы по исправлению реестровой ошибки местоположения границ

4. Пояснения к сведениям об уточняемом земельном участке с кадастровым номером 04:08:070101:912 :

1.	В отношении земельного участка проведены работы по исправлению реестровой ошибки местоположения границ

Сведения об уточняемых земельных участках, необходимые для исправления реестровых ошибок в сведениях о местоположении их границ

1. Сведения о характерных точках границ уточняемого земельного участка с кадастровым номером 04:08:070101:913 :

Система координат МСК-04, зона 1 **Зона №1**

Обозначение характерных точек границ	Координаты, м				Метод определения координат	Формулы, примененные для расчета средней квадратической погрешности определения координат характерных точек границ (Mt), с подставленными в такие формулы значениями и итоговые (вычисленные) значения Mt, м	Описание закрепления точки
	содержатся в Едином государственном реестре недвижимости		определены в результате выполнения комплексных кадастровых работ				
	X	Y	X	Y			
1	2	3	4	5	6	7	8
875	457863.57	1334594.59	457865.57	1334594.68	Метод спутниковых геодезических измерений (определений)	-	-
876	457837.42	1334625.05	457838.62	1334625.45	Метод спутниковых геодезических измерений (определений)	-	-
877	457801.36	1334591.12	457801.50	1334590.75	Метод спутниковых геодезических измерений (определений)	-	-
878	457826.84	1334563.86	457827.84	1334562.79	Метод спутниковых геодезических измерений (определений)	-	-
875	457863.57	1334594.59	457865.57	1334594.68	Метод спутниковых геодезических измерений (определений)	-	-

2. Сведения о частях границ уточняемого земельного участка с кадастровым номером 04:08:070101:913 :

Обозначение части границ		Горизонтальное проложение (S), м	Описание прохождения части границ	Сведения о согласовании местоположения границ (согласовано/спорное)
от т.	до т.			
1	2	3	4	5
875	876	40.90	-	-
876	877	50.81	-	-
877	878	38.41	-	-
878	875	49.40	-	-

3. Сведения о характеристиках уточняемого земельного участка с кадастровым номером 04:08:070101:913 :

№ п/п	Наименование характеристики	Значение характеристики
1	2	3
1.	Адрес земельного участка	-
1.1.	Сведения о местоположении земельного участка (при отсутствии адреса) в структурированном в соответствии с федеральной информационной адресной системой виде	-
1.2.	Дополнительные сведения о местоположении земельного участка	-
2.	Площадь земельного участка ± величина погрешности определения (вычисления) площади (Р ± ΔР), м2	1986 ± 16
3.	Формула, примененная для расчета предельной допустимой погрешности определения площади земельного участка, с подставленными значениями и итоговые (вычисленные) значения (ΔР), м2	ΔР=3.5*Mt*√P=3.5*0,1*√1986=16
4.	Площадь земельного участка согласно сведениям Единого государственного реестра недвижимости (Ркад), м2	1885
5.	Оценка расхождения Р и Ркад (Р - Ркад), м2	101
6.	Предельные минимальный и максимальный размеры земельного участка (Рмин и Рмакс), м2	1000 1800
7.	Кадастровый номер или иной государственный учетный номер (инвентарный) объекта недвижимости, расположенного на земельном участке	-
8.	Вид (виды) разрешенного использования	-
8.1.	Дополнительные сведения об использовании земельного участка	-
9.	Сведения о земельных участках (землях общего пользования, территории общего пользования), посредством которых обеспечивается доступ	Земли общего пользования
10.	Иные сведения	В отношении земельного участка проведены работы по исправлению реестровой ошибки местоположения границ

4. Пояснения к сведениям об уточняемом земельном участке с кадастровым номером 04:08:070101:913 :

1.	В отношении земельного участка проведены работы по исправлению реестровой ошибки местоположения границ

Сведения об уточняемых земельных участках, необходимые для исправления реестровых ошибок в сведениях о местоположении их границ

1. Сведения о характерных точках границ уточняемого земельного участка с кадастровым номером 04:08:070101:937 :

Система координат МСК-04, зона 1 **Зона №1**

Обозначение характерных точек границ	Координаты, м				Метод определения координат	Формулы, примененные для расчета средней квадратической погрешности определения координат характерных точек границ (Mt), с подставленными в такие формулы значениями и итоговые (вычисленные) значения Mt, м	Описание закрепления точки
	содержатся в Едином государственном реестре недвижимости		определены в результате выполнения комплексных кадастровых работ				
	X	Y	X	Y			
1	2	3	4	5	6	7	8
879	457729.85	1334188.75	457729.85	1334188.75	Метод спутниковых геодезических измерений (определений)	-	Закрепление отсутствует
880	457699.54	1334216.27	457699.54	1334216.27	Метод спутниковых геодезических измерений (определений)	-	Закрепление отсутствует
н1307У	-	-	457684.75	1334198.47	Метод спутниковых геодезических измерений (определений)	-	Закрепление отсутствует
н1308У	-	-	457683.27	1334203.00	Метод спутниковых геодезических измерений (определений)	-	Закрепление отсутствует
н1309У	-	-	457684.36	1334204.59	Метод спутниковых геодезических измерений (определений)	-	Закрепление отсутствует
н1310У	-	-	457682.53	1334206.40	Метод спутниковых геодезических измерений (определений)	-	Закрепление отсутствует
н1311У	-	-	457671.17	1334194.27	Метод спутниковых геодезических измерений (определений)	-	Закрепление отсутствует
2200	-	-	457665.06	1334187.74	Метод спутниковых геодезических измерений (определений)	-	Закрепление отсутствует
881	457671.24	1334182.20	457671.24	1334182.20	Метод спутниковых геодезических измерений (определений)	-	Закрепление отсутствует

1. Сведения о характерных точках границ уточняемого земельного участка с кадастровым номером 04:08:070101:937 :

Система координат МСК-04, зона 1 **Зона №1**

Обозначение характерных точек границ	Координаты, м				Метод определения координат	Формулы, примененные для расчета средней квадратической погрешности определения координат характерных точек границ (Mt), с подставленными в такие формулы значениями и итоговые (вычисленные) значения Mt, м	Описание закрепления точки
	содержатся в Едином государственном реестре недвижимости		определены в результате выполнения комплексных кадастровых работ				
	X	Y	X	Y			
1	2	3	4	5	6	7	8
882	457701.26	1334155.04	457701.26	1334155.04	Метод спутниковых геодезических измерений (определений)	-	Закрепление отсутствует
879	457729.85	1334188.75	457729.85	1334188.75	Метод спутниковых геодезических измерений (определений)	-	Закрепление отсутствует

2. Сведения о частях границ уточняемого земельного участка с кадастровым номером 04:08:070101:937 :

Обозначение части границ		Горизонтальное проложение (S), м	Описание прохождения части границ	Сведения о согласовании местоположения границ (согласовано/спорное)
от т.	до т.			
1	2	3	4	5
879	880	40.94	-	-
880	н1307У	23.14	-	-
н1307У	н1308У	4.77	-	-
н1308У	н1309У	1.93	-	-
н1309У	н1310У	2.57	-	-
н1310У	н1311У	16.62	-	-
н1311У	2200	8.94	-	-
2200	881	8.30	-	-
881	882	40.48	-	-
882	879	44.20	-	-

3. Сведения о характеристиках уточняемого земельного участка с кадастровым номером 04:08:070101:937 :

№ п/п	Наименование характеристики	Значение характеристики
1	2	3
1.	Адрес земельного участка	-
1.1.	Сведения о местоположении земельного участка (при отсутствии адреса) в структурированном в соответствии с федеральной информационной адресной системой виде	-
1.2.	Дополнительные сведения о местоположении земельного участка	-
2.	Площадь земельного участка ± величина погрешности определения (вычисления) площади (P ± ΔP), м2	1979 ± 16

3. Сведения о характеристиках уточняемого земельного участка с кадастровым номером 04:08:070101:937 :

№ п/п	Наименование характеристики	Значение характеристики
1	2	3
3.	Формула, примененная для расчета предельной допустимой погрешности определения площади земельного участка, с подставленными значениями и итоговые (вычисленные) значения (ΔР), м2	ΔР=3.5*Mt*√P=3.5*0,1*√1979=16
4.	Площадь земельного участка согласно сведениям Единого государственного реестра недвижимости (Ркад), м2	1800
5.	Оценка расхождения Р и Ркад (Р - Ркад), м2	179
6.	Предельные минимальный и максимальный размеры земельного участка (Рмин и Рмакс), м2	1000 1800
7.	Кадастровый номер или иной государственный учетный номер (инвентарный) объекта недвижимости, расположенного на земельном участке	-
8.	Вид (виды) разрешенного использования	-
8.1.	Дополнительные сведения об использовании земельного участка	-
9.	Сведения о земельных участках (землях общего пользования, территории общего пользования), посредством которых обеспечивается доступ	Земли общего пользования
10.	Иные сведения	В отношении земельного участка проведены работы по исправлению реестровой ошибки местоположения границ

4. Пояснения к сведениям об уточняемом земельном участке с кадастровым номером 04:08:070101:937 :

1.	В отношении земельного участка проведены работы по исправлению реестровой ошибки местоположения границ

Сведения об уточняемых земельных участках, необходимые для исправления реестровых ошибок в сведениях о местоположении их границ

1. Сведения о характерных точках границ уточняемого земельного участка с кадастровым номером 04:08:070101:945 :

Система координат МСК-04, зона 1 **Зона №1**

Обозначение характерных точек границ	Координаты, м				Метод определения координат	Формулы, примененные для расчета средней квадратической погрешности определения координат характерных точек границ (Mt), с подставленными в такие формулы значениями и итоговые (вычисленные) значения Mt, м	Описание закрепления точки
	содержатся в Едином государственном реестре недвижимости		определены в результате выполнения комплексных кадастровых работ				
	X	Y	X	Y			
1	2	3	4	5	6	7	8
883	457715.61	1334568.30	457715.61	1334568.30	Метод спутниковых геодезических измерений (определений)	-	-
884	457729.33	1334621.61	457729.33	1334621.61	Метод спутниковых геодезических измерений (определений)	-	-
885	457740.22	1334663.24	457740.22	1334663.24	Метод спутниковых геодезических измерений (определений)	-	-
886	457743.68	1334678.60	457743.68	1334678.60	Метод спутниковых геодезических измерений (определений)	-	-
887	457724.35	1334698.64	457724.35	1334698.64	Метод спутниковых геодезических измерений (определений)	-	-
888	457695.63	1334728.26	457683.29	1334739.18	Метод спутниковых геодезических измерений (определений)	-	-
889	457685.09	1334719.13	457674.38	1334729.72	Метод спутниковых геодезических измерений (определений)	-	-
890	457635.83	1334767.82	457635.83	1334767.82	Метод спутниковых геодезических измерений (определений)	-	-
704	457618.23	1334751.39	457618.23	1334751.39	Метод спутниковых геодезических измерений (определений)	-	-

1. Сведения о характерных точках границ уточняемого земельного участка с кадастровым номером 04:08:070101:945 :

Система координат МСК-04, зона 1 **Зона №1**

Обозначение характерных точек границ	Координаты, м				Метод определения координат	Формулы, примененные для расчета средней квадратической погрешности определения координат характерных точек границ (Mt), с подставленными в такие формулы значениями и итоговые (вычисленные) значения Mt, м	Описание закрепления точки
	содержатся в Едином государственном реестре недвижимости		определены в результате выполнения комплексных кадастровых работ				
	X	Y	X	Y			
1	2	3	4	5	6	7	8
705	457590.65	1334777.76	457590.65	1334777.76	Метод спутниковых геодезических измерений (определений)	-	-
891	457579.90	1334788.06	457579.90	1334788.06	Метод спутниковых геодезических измерений (определений)	-	-
892	457534.50	1334739.59	457534.50	1334739.59	Метод спутниковых геодезических измерений (определений)	-	-
893	457540.92	1334731.74	457540.92	1334731.74	Метод спутниковых геодезических измерений (определений)	-	-
894	457535.63	1334726.15	457535.62	1334726.15	Метод спутниковых геодезических измерений (определений)	-	-
895	457559.82	1334703.02	457559.82	1334703.02	Метод спутниковых геодезических измерений (определений)	-	-
896	457566.42	1334710.73	457566.42	1334710.73	Метод спутниковых геодезических измерений (определений)	-	-
883	457715.61	1334568.30	457715.61	1334568.30	Метод спутниковых геодезических измерений (определений)	-	-

2. Сведения о частях границ уточняемого земельного участка с кадастровым номером 04:08:070101:945 :

Обозначение части границ		Горизонтальное проложение (S), м	Описание прохождения части границ	Сведения о согласовании местоположения границ (согласовано/спорное)
от т.	до т.			
1	2	3	4	5
883	884	55.05	-	-

2. Сведения о частях границ уточняемого земельного участка с кадастровым номером 04:08:070101:945 :

Обозначение части границ		Горизонтальное проложение (S), м	Описание прохождения части границ	Сведения о согласовании местоположения границ (согласовано/спорное)
от т.	до т.			
1	2	3	4	5
884	885	43.03	-	-
885	886	15.74	-	-
886	887	27.84	-	-
887	888	57.70	-	-
888	889	13.00	-	-
889	890	54.20	-	-
890	704	24.08	-	-
704	705	38.16	-	-
705	891	14.89	-	-
891	892	66.41	-	-
892	893	10.14	-	-
893	894	7.70	-	-
894	895	33.48	-	-
895	896	10.15	-	-
896	883	206.26	-	-

3. Сведения о характеристиках уточняемого земельного участка с кадастровым номером 04:08:070101:945 :

№ п/п	Наименование характеристики	Значение характеристики
1	2	3
1.	Адрес земельного участка	-
1.1.	Сведения о местоположении земельного участка (при отсутствии адреса) в структурированном в соответствии с федеральной информационной адресной системой виде	-
1.2.	Дополнительные сведения о местоположении земельного участка	-
2.	Площадь земельного участка ± величина погрешности определения (вычисления) площади (Р ± ΔР), м2	20081 ± 50
3.	Формула, примененная для расчета предельной допустимой погрешности определения площади земельного участка, с подставленными значениями и итоговые (вычисленные) значения (ΔР), м2	ΔР=3.5*Mt*√P=3.5*0,1*√20081=50
4.	Площадь земельного участка согласно сведениям Единого государственного реестра недвижимости (Ркад), м2	19896
5.	Оценка расхождения Р и Ркад (Р - Ркад), м2	185
6.	Предельные минимальный и максимальный размеры земельного участка (Рмин и Рмакс), м2	- -
7.	Кадастровый номер или иной государственный учетный номер (инвентарный) объекта недвижимости, расположенного на земельном участке	-
8.	Вид (виды) разрешенного использования	-
8.1.	Дополнительные сведения об использовании земельного участка	-
9.	Сведения о земельных участках (землях общего пользования, территории общего пользования), посредством которых обеспечивается доступ	Земли общего пользования

3. Сведения о характеристиках уточняемого земельного участка с кадастровым номером 04:08:070101:945 :

№ п/п	Наименование характеристики	Значение характеристики
1	2	3
10.	Иные сведения	В отношении земельного участка проведены работы по исправлению реестровой ошибки местоположения границ Земельный участок имеет разрешенное использование - для размещения объектов общего пользования. Для данного вида разрешенного использования, предельные размеры не установлены.

4. Пояснения к сведениям об уточняемом земельном участке с кадастровым номером 04:08:070101:945 :

1.	В отношении земельного участка проведены работы по исправлению реестровой ошибки местоположения границ.

Сведения об уточняемых земельных участках, необходимые для исправления реестровых ошибок в сведениях о местоположении их границ

1. Сведения о характерных точках границ уточняемого земельного участка с кадастровым номером 04:08:070101:953 :

Система координат МСК-04, зона 1 **Зона №1**

Обозначение характерных точек границ	Координаты, м				Метод определения координат	Формулы, примененные для расчета средней квадратической погрешности определения координат характерных точек границ (Mt), с подставленными в такие формулы значениями и итоговые (вычисленные) значения Mt, м	Описание закрепления точки
	содержатся в Едином государственном реестре недвижимости		определены в результате выполнения комплексных кадастровых работ				
	X	Y	X	Y			
1	2	3	4	5	6	7	8
897	457626.75	1334263.26	457619.95	1334273.40	Метод спутниковых геодезических измерений (определений)	-	Закрепление отсутствует
824	457608.60	1334280.19	457610.37	1334281.48	Метод спутниковых геодезических измерений (определений)	-	Закрепление отсутствует
898	457584.00	1334303.95	457578.15	1334310.19	Метод спутниковых геодезических измерений (определений)	-	Закрепление отсутствует
899	457562.78	1334280.99	457559.15	1334285.81	Метод спутниковых геодезических измерений (определений)	-	Закрепление отсутствует
900	457606.16	1334241.30	457598.94	1334246.49	Метод спутниковых геодезических измерений (определений)	-	Закрепление отсутствует
897	457626.75	1334263.26	457619.95	1334273.40	Метод спутниковых геодезических измерений (определений)	-	Закрепление отсутствует

2. Сведения о частях границ уточняемого земельного участка с кадастровым номером 04:08:070101:953 :

Обозначение части границ		Горизонтальное проложение (S), м	Описание прохождения части границ	Сведения о согласовании местоположения границ (согласовано/спорное)
от т.	до т.			
1	2	3	4	5
897	824	12.53	-	-
824	898	43.16	-	-
898	899	30.91	-	-
899	900	55.94	-	-
900	897	34.14	-	-

3. Сведения о характеристиках уточняемого земельного участка с кадастровым номером 04:08:070101:953 :

№ п/п	Наименование характеристики	Значение характеристики
1	2	3
1.	Адрес земельного участка	-
1.1.	Сведения о местоположении земельного участка (при отсутствии адреса) в структурированном в соответствии с федеральной информационной адресной системой виде	-
1.2.	Дополнительные сведения о местоположении земельного участка	-
2.	Площадь земельного участка ± величина погрешности определения (вычисления) площади (Р ± ΔР), м2	1800 ± 15
3.	Формула, примененная для расчета предельной допустимой погрешности определения площади земельного участка, с подставленными значениями и итоговые (вычисленные) значения (ΔР), м2	ΔР=3.5*Mt*√P=3.5*0,1*√1800=15
4.	Площадь земельного участка согласно сведениям Единого государственного реестра недвижимости (Ркад), м2	1800
5.	Оценка расхождения Р и Ркад (Р - Ркад), м2	-
6.	Предельные минимальный и максимальный размеры земельного участка (Рмин и Рмакс), м2	1000 1800
7.	Кадастровый номер или иной государственный учетный номер (инвентарный) объекта недвижимости, расположенного на земельном участке	-
8.	Вид (виды) разрешенного использования	-
8.1.	Дополнительные сведения об использовании земельного участка	-
9.	Сведения о земельных участках (землях общего пользования, территории общего пользования), посредством которых обеспечивается доступ	Земли общего пользования
10.	Иные сведения	В отношении земельного участка проведены работы по исправлению реестровой ошибки местоположения границ

4. Пояснения к сведениям об уточняемом земельном участке с кадастровым номером 04:08:070101:953 :

1.	В отношении земельного участка проведены работы по исправлению реестровой ошибки местоположения границ

Сведения об уточняемых земельных участках, необходимые для исправления реестровых ошибок в сведениях о местоположении их границ

1. Сведения о характерных точках границ уточняемого земельного участка с кадастровым номером 04:08:070101:1101 :

Система координат МСК-04, зона 1 **Зона №1**

Обозначение характерных точек границ	Координаты, м				Метод определения координат	Формулы, примененные для расчета средней квадратической погрешности определения координат характерных точек границ (Mt), с подставленными в такие формулы значениями и итоговые (вычисленные) значения Mt, м	Описание закрепления точки
	содержатся в Едином государственном реестре недвижимости		определены в результате выполнения комплексных кадастровых работ				
	X	Y	X	Y			
1	2	3	4	5	6	7	8
901	457888.16	1335402.90	457889.48	1335403.01	Метод спутниковых геодезических измерений (определений)	-	-
902	457885.05	1335408.21	457887.02	1335409.47	Метод спутниковых геодезических измерений (определений)	-	-
903	457868.03	1335398.44	457881.89	1335406.39	Метод спутниковых геодезических измерений (определений)	-	-
904	457857.15	1335393.78	457877.75	1335407.29	Метод спутниковых геодезических измерений (определений)	-	-
905	457872.11	1335365.42	457857.38	1335396.66	Метод спутниковых геодезических измерений (определений)	-	-
906	457880.64	1335345.29	457861.81	1335385.50	Метод спутниковых геодезических измерений (определений)	-	-
907	457891.33	1335349.31	457872.11	1335365.42	Метод спутниковых геодезических измерений (определений)	-	-
908	457892.10	1335347.24	457880.64	1335345.29	Метод спутниковых геодезических измерений (определений)	-	-
909	457902.14	1335350.80	457891.33	1335349.31	Метод спутниковых геодезических измерений (определений)	-	-

1. Сведения о характерных точках границ уточняемого земельного участка с кадастровым номером 04:08:070101:1101 :

Система координат МСК-04, зона 1 **Зона №1**

Обозначение характерных точек границ	Координаты, м				Метод определения координат	Формулы, примененные для расчета средней квадратической погрешности определения координат характерных точек границ (Mt), с подставленными в такие формулы значениями и итоговые (вычисленные) значения Mt, м	Описание закрепления точки
	содержатся в Едином государственном реестре недвижимости		определены в результате выполнения комплексных кадастровых работ				
	X	Y	X	Y			
1	2	3	4	5	6	7	8
910	457909.19	1335355.07	457892.81	1335346.75	Метод спутниковых геодезических измерений (определений)	-	-
911	457901.04	1335372.80	457902.14	1335350.80	Метод спутниковых геодезических измерений (определений)	-	-
912	457898.12	1335377.01	457909.76	1335354.89	Метод спутниковых геодезических измерений (определений)	-	-
913	457895.62	1335385.93	457903.54	1335368.98	Метод спутниковых геодезических измерений (определений)	-	-
н1314У	-	-	457896.48	1335384.08	Метод спутниковых геодезических измерений (определений)	-	-
н1315У	-	-	457892.26	1335395.89	Метод спутниковых геодезических измерений (определений)	-	-
901	457888.16	1335402.90	457889.48	1335403.01	Метод спутниковых геодезических измерений (определений)	-	-

2. Сведения о частях границ уточняемого земельного участка с кадастровым номером 04:08:070101:1101 :

Обозначение части границ		Горизонтальное проложение (S), м	Описание прохождения части границ	Сведения о согласовании местоположения границ (согласовано/спорное)
от т.	до т.			
1	2	3	4	5
901	902	6.91	-	-
902	903	5.98	-	-
903	904	4.24	-	-
904	905	22.98	-	-
905	906	12.01	-	-

2. Сведения о частях границ уточняемого земельного участка с кадастровым номером 04:08:070101:1101 :

Обозначение части границ		Горизонтальное проложение (S), м	Описание прохождения части границ	Сведения о согласовании местоположения границ (согласовано/спорное)
от т.	до т.			
1	2	3	4	5
906	907	22.57	-	-
907	908	21.86	-	-
908	909	11.42	-	-
909	910	2.96	-	-
910	911	10.17	-	-
911	912	8.65	-	-
912	913	15.40	-	-
913	н1314У	16.67	-	-
н1314У	н1315У	12.54	-	-
н1315У	901	7.64	-	-

3. Сведения о характеристиках уточняемого земельного участка с кадастровым номером 04:08:070101:1101 :

№ п/п	Наименование характеристики	Значение характеристики
1	2	3
1.	Адрес земельного участка	-
1.1.	Сведения о местоположении земельного участка (при отсутствии адреса) в структурированном в соответствии с федеральной информационной адресной системой виде	-
1.2.	Дополнительные сведения о местоположении земельного участка	-
2.	Площадь земельного участка ± величина погрешности определения (вычисления) площади (Р ± ΔР), м2	1829 ± 15
3.	Формула, примененная для расчета предельной допустимой погрешности определения площади земельного участка, с подставленными значениями и итоговые (вычисленные) значения (ΔР), м2	ΔР=3.5*Mt*√P=3.5*0,1*√1829=15
4.	Площадь земельного участка согласно сведениям Единого государственного реестра недвижимости (Ркад), м2	1709
5.	Оценка расхождения Р и Ркад (Р - Ркад), м2	120
6.	Предельные минимальный и максимальный размеры земельного участка (Рмин и Рмакс), м2	1000 1800
7.	Кадастровый номер или иной государственный учетный номер (инвентарный) объекта недвижимости, расположенного на земельном участке	-
8.	Вид (виды) разрешенного использования	-
8.1.	Дополнительные сведения об использовании земельного участка	-
9.	Сведения о земельных участках (землях общего пользования, территории общего пользования), посредством которых обеспечивается доступ	Земли общего пользования
10.	Иные сведения	В отношении земельного участка проведены работы по исправлению реестровой ошибки местоположения границ

4. Пояснения к сведениям об уточняемом земельном участке с кадастровым номером 04:08:070101:1101 :	
1.	В отношении земельного участка проведены работы по исправлению реестровой ошибки местоположения границ

Сведения об уточняемых земельных участках, необходимые для исправления реестровых ошибок в сведениях о местоположении их границ

1. Сведения о характерных точках границ уточняемого земельного участка с кадастровым номером 04:08:070101:1116 :

Система координат МСК-04, зона 1 **Зона №1**

Обозначение характерных точек границ	Координаты, м				Метод определения координат	Формулы, примененные для расчета средней квадратической погрешности определения координат характерных точек границ (Mt), с подставленными в такие формулы значениями и итоговые (вычисленные) значения Mt, м	Описание закрепления точки
	содержатся в Едином государственном реестре недвижимости		определены в результате выполнения комплексных кадастровых работ				
	X	Y	X	Y			
1	2	3	4	5	6	7	8
914	457164.00	1334730.61	457163.72	1334730.40	Метод спутниковых геодезических измерений (определений)	-	Временный межевой знак
792	457145.82	1334768.71	457146.17	1334767.97	Метод спутниковых геодезических измерений (определений)	-	Временный межевой знак
799	457118.83	1334751.47	457119.03	1334750.82	Метод спутниковых геодезических измерений (определений)	-	Временный межевой знак
915	457108.36	1334744.47	457108.36	1334744.47	Метод спутниковых геодезических измерений (определений)	-	Временный межевой знак
н1327У	-	-	457126.70	1334710.22	Метод спутниковых геодезических измерений (определений)	-	Временный межевой знак
916	457127.46	1334708.78	457130.97	1334708.76	Метод спутниковых геодезических измерений (определений)	-	Временный межевой знак
914	457164.00	1334730.61	457163.72	1334730.40	Метод спутниковых геодезических измерений (определений)	-	Временный межевой знак

2. Сведения о частях границ уточняемого земельного участка с кадастровым номером 04:08:070101:1116 :

Обозначение части границ		Горизонтальное проложение (S), м	Описание прохождения части границ	Сведения о согласовании местоположения границ (согласовано/спорное)
от т.	до т.			
1	2	3	4	5
914	792	41.47	-	-
792	799	32.10	-	-

2. Сведения о частях границ уточняемого земельного участка с кадастровым номером 04:08:070101:1116 :

Обозначение части границ		Горизонтальное проложение (S), м	Описание прохождения части границ	Сведения о согласовании местоположения границ (согласовано/спорное)
от т.	до т.			
1	2	3	4	5
799	915	12.42	-	-
915	н1327У	38.85	-	-
н1327У	916	4.51	-	-
916	914	39.25	-	-

3. Сведения о характеристиках уточняемого земельного участка с кадастровым номером 04:08:070101:1116 :

№ п/п	Наименование характеристики	Значение характеристики
1	2	3
1.	Адрес земельного участка	-
1.1.	Сведения о местоположении земельного участка (при отсутствии адреса) в структурированном в соответствии с федеральной информационной адресной системой виде	-
1.2.	Дополнительные сведения о местоположении земельного участка	-
2.	Площадь земельного участка ± величина погрешности определения (вычисления) площади (Р ± ΔР), м2	1800 ± 15
3.	Формула, примененная для расчета предельной допустимой погрешности определения площади земельного участка, с подставленными значениями и итоговые (вычисленные) значения (ΔР), м2	ΔР=3.5*Mt*√P=3.5*0,1*√1800=15
4.	Площадь земельного участка согласно сведениям Единого государственного реестра недвижимости (Ркад), м2	1799
5.	Оценка расхождения Р и Ркад (Р - Ркад), м2	1
6.	Предельные минимальный и максимальный размеры земельного участка (Рмин и Рмакс), м2	1000 1800
7.	Кадастровый номер или иной государственный учетный номер (инвентарный) объекта недвижимости, расположенного на земельном участке	-
8.	Вид (виды) разрешенного использования	-
8.1.	Дополнительные сведения об использовании земельного участка	-
9.	Сведения о земельных участках (землях общего пользования, территории общего пользования), посредством которых обеспечивается доступ	Земли общего пользования
10.	Иные сведения	В отношении земельного участка проведены работы по исправлению реестровой ошибки местоположения границ

4. Пояснения к сведениям об уточняемом земельном участке с кадастровым номером 04:08:070101:1116 :

1.	В отношении земельного участка проведены работы по исправлению реестровой ошибки местоположения границ

Сведения об уточняемых земельных участках, необходимые для исправления реестровых ошибок в сведениях о местоположении их границ

1. Сведения о характерных точках границ уточняемого земельного участка с кадастровым номером 04:08:070101:1126 :

Система координат МСК-04, зона 1 **Зона №1**

Обозначение характерных точек границ	Координаты, м				Метод определения координат	Формулы, примененные для расчета средней квадратической погрешности определения координат характерных точек границ (Mt), с подставленными в такие формулы значениями и итоговые (вычисленные) значения Mt, м	Описание закрепления точки
	содержатся в Едином государственном реестре недвижимости		определены в результате выполнения комплексных кадастровых работ				
	X	Y	X	Y			
1	2	3	4	5	6	7	8
396	457213.38	1335126.78	457213.38	1335126.78	Метод спутниковых геодезических измерений (определений)	-	Столб деревянный
395	457204.00	1335143.35	457204.00	1335143.35	Метод спутниковых геодезических измерений (определений)	-	Столб деревянный
394	457201.16	1335149.36	457201.16	1335149.36	Метод спутниковых геодезических измерений (определений)	-	Столб деревянный
917	457182.91	1335138.41	457184.24	1335139.84	Метод спутниковых геодезических измерений (определений)	-	Столб деревянный
918	457189.91	1335129.10	457189.91	1335129.10	Метод спутниковых геодезических измерений (определений)	-	Столб деревянный
919	457190.72	1335124.18	457191.15	1335125.74	Метод спутниковых геодезических измерений (определений)	-	Столб деревянный
920	457190.23	1335121.94	457192.59	1335119.34	Метод спутниковых геодезических измерений (определений)	-	Столб деревянный
398	457194.11	1335115.24	457194.60	1335115.54	Метод спутниковых геодезических измерений (определений)	-	Столб деревянный
397	457200.98	1335119.35	457200.98	1335119.35	Метод спутниковых геодезических измерений (определений)	-	Столб деревянный

1. Сведения о характерных точках границ уточняемого земельного участка с кадастровым номером 04:08:070101:1126 :

Система координат МСК-04, зона 1 **Зона №1**

Обозначение характерных точек границ	Координаты, м				Метод определения координат	Формулы, примененные для расчета средней квадратической погрешности определения координат характерных точек границ (Mt), с подставленными в такие формулы значениями и итоговые (вычисленные) значения Mt, м	Описание закрепления точки
	содержатся в Едином государственном реестре недвижимости		определены в результате выполнения комплексных кадастровых работ				
	X	Y	X	Y			
1	2	3	4	5	6	7	8
396	457213.38	1335126.78	457213.38	1335126.78	Метод спутниковых геодезических измерений (определений)	-	Столб деревянный

2. Сведения о частях границ уточняемого земельного участка с кадастровым номером 04:08:070101:1126 :

Обозначение части границ		Горизонтальное проложение (S), м	Описание прохождения части границ	Сведения о согласовании местоположения границ (согласовано/спорное)
от т.	до т.			
1	2	3	4	5
396	395	19.04	-	-
395	394	6.65	-	-
394	917	19.41	-	-
917	918	12.14	-	-
918	919	3.58	-	-
919	920	6.56	-	-
920	398	4.30	-	-
398	397	7.43	-	-
397	396	14.46	-	-

3. Сведения о характеристиках уточняемого земельного участка с кадастровым номером 04:08:070101:1126 :

№ п/п	Наименование характеристики	Значение характеристики
1	2	3
1.	Адрес земельного участка	-
1.1.	Сведения о местоположении земельного участка (при отсутствии адреса) в структурированном в соответствии с федеральной информационной адресной системой виде	-
1.2.	Дополнительные сведения о местоположении земельного участка	-
2.	Площадь земельного участка ± величина погрешности определения (вычисления) площади (Р ± ΔР), м2	521 ± 8
3.	Формула, примененная для расчета предельной допустимой погрешности определения площади земельного участка, с подставленными значениями и итоговые (вычисленные) значения (ΔР), м2	ΔР=3.5*Mt*√P=3.5*0,1*√521=8
4.	Площадь земельного участка согласно сведениям Единого государственного реестра недвижимости (Ркад), м2	538
5.	Оценка расхождения Р и Ркад (Р - Ркад), м2	17

3. Сведения о характеристиках уточняемого земельного участка с кадастровым номером 04:08:070101:1126 :

№ п/п	Наименование характеристики	Значение характеристики
1	2	3
6.	Предельные минимальный и максимальный размеры земельного участка (Рмин и Рмакс), м2	1000 1800
7.	Кадастровый номер или иной государственный учетный номер (инвентарный) объекта недвижимости, расположенного на земельном участке	-
8.	Вид (виды) разрешенного использования	-
8.1.	Дополнительные сведения об использовании земельного участка	-
9.	Сведения о земельных участках (землях общего пользования, территории общего пользования), посредством которых обеспечивается доступ	Земли общего пользования
10.	Иные сведения	В отношении земельного участка проведены работы по исправлению реестровой ошибки местоположения границ

4. Пояснения к сведениям об уточняемом земельном участке с кадастровым номером 04:08:070101:1126 :

1.	В отношении земельного участка проведены работы по исправлению реестровой ошибки местоположения границ

Сведения об уточняемых земельных участках, необходимые для исправления реестровых ошибок в сведениях о местоположении их границ

1. Сведения о характерных точках границ уточняемого земельного участка с кадастровым номером 04:08:070101:1127 :

Система координат МСК-04, зона 1 **Зона №1**

Обозначение характерных точек границ	Координаты, м				Метод определения координат	Формулы, примененные для расчета средней квадратической погрешности определения координат характерных точек границ (Mt), с подставленными в такие формулы значениями и итоговые (вычисленные) значения Mt, м	Описание закрепления точки
	содержатся в Едином государственном реестре недвижимости		определены в результате выполнения комплексных кадастровых работ				
	X	Y	X	Y			
1	2	3	4	5	6	7	8
921	457805.91	1334292.74	457812.84	1334287.10	Метод спутниковых геодезических измерений (определений)	-	Столб деревянный
922	457842.34	1334335.30	457848.94	1334330.06	Метод спутниковых геодезических измерений (определений)	-	Столб деревянный
923	457817.23	1334357.27	457824.25	1334354.09	Метод спутниковых геодезических измерений (определений)	-	Столб деревянный
924	457782.81	1334313.98	457787.17	1334310.73	Метод спутниковых геодезических измерений (определений)	-	Столб деревянный
921	457805.91	1334292.74	457812.84	1334287.10	Метод спутниковых геодезических измерений (определений)	-	Столб деревянный

2. Сведения о частях границ уточняемого земельного участка с кадастровым номером 04:08:070101:1127 :

Обозначение части границ		Горизонтальное проложение (S), м	Описание прохождения части границ	Сведения о согласовании местоположения границ (согласовано/спорное)
от т.	до т.			
1	2	3	4	5
921	922	56.11	-	-
922	923	34.45	-	-
923	924	57.05	-	-
924	921	34.89	-	-

3. Сведения о характеристиках уточняемого земельного участка с кадастровым номером 04:08:070101:1127 :

№ п/п	Наименование характеристики	Значение характеристики
1	2	3
1.	Адрес земельного участка	-
1.1.	Сведения о местоположении земельного участка (при отсутствии адреса) в структурированном в соответствии с федеральной информационной адресной системой виде	-
1.2.	Дополнительные сведения о местоположении земельного участка	-
2.	Площадь земельного участка ± величина погрешности определения (вычисления) площади (Р ± ΔР), м2	1959 ± 15
3.	Формула, примененная для расчета предельной допустимой погрешности определения площади земельного участка, с подставленными значениями и итоговые (вычисленные) значения (ΔР), м2	ΔР=3.5*Mt*√P=3.5*0,1*√1959=15
4.	Площадь земельного участка согласно сведениям Единого государственного реестра недвижимости (Ркад), м2	1800
5.	Оценка расхождения Р и Ркад (Р - Ркад), м2	159
6.	Предельные минимальный и максимальный размеры земельного участка (Рмин и Рмакс), м2	1000 1800
7.	Кадастровый номер или иной государственный учетный номер (инвентарный) объекта недвижимости, расположенного на земельном участке	-
8.	Вид (виды) разрешенного использования	-
8.1.	Дополнительные сведения об использовании земельного участка	-
9.	Сведения о земельных участках (землях общего пользования, территории общего пользования), посредством которых обеспечивается доступ	Земли общего пользования
10.	Иные сведения	В отношении земельного участка проведены работы по исправлению реестровой ошибки местоположения границ

4. Пояснения к сведениям об уточняемом земельном участке с кадастровым номером 04:08:070101:1127 :

1.	В отношении земельного участка проведены работы по исправлению реестровой ошибки местоположения границ

Сведения об уточняемых земельных участках, необходимые для исправления реестровых ошибок в сведениях о местоположении их границ

1. Сведения о характерных точках границ уточняемого земельного участка с кадастровым номером 04:08:070101:1140 :

Система координат МСК-04, зона 1 **Зона №1**

Обозначение характерных точек границ	Координаты, м				Метод определения координат	Формулы, примененные для расчета средней квадратической погрешности определения координат характерных точек границ (Mt), с подставленными в такие формулы значениями и итоговые (вычисленные) значения Mt, м	Описание закрепления точки
	содержатся в Едином государственном реестре недвижимости		определены в результате выполнения комплексных кадастровых работ				
	X	Y	X	Y			
1	2	3	4	5	6	7	8
925	457449.51	1335258.78	457449.81	1335259.86	Метод спутниковых геодезических измерений (определений)	-	Столб деревянный
926	457441.61	1335281.01	457449.66	1335263.59	Метод спутниковых геодезических измерений (определений)	-	Столб деревянный
927	457413.86	1335265.53	457443.76	1335277.47	Метод спутниковых геодезических измерений (определений)	-	Столб деревянный
928	457430.00	1335236.31	457442.69	1335280.94	Метод спутниковых геодезических измерений (определений)	-	Столб деревянный
929	457404.80	1335222.49	457442.42	1335283.24	Метод спутниковых геодезических измерений (определений)	-	Столб деревянный
930	457410.06	1335213.05	457413.42	1335266.50	Метод спутниковых геодезических измерений (определений)	-	Столб деревянный
931	457441.43	1335220.62	457430.00	1335236.31	Метод спутниковых геодезических измерений (определений)	-	Столб деревянный
932	457438.27	1335235.29	457404.80	1335222.49	Метод спутниковых геодезических измерений (определений)	-	Столб деревянный
933	457447.33	1335255.42	457410.06	1335213.05	Метод спутниковых геодезических измерений (определений)	-	Столб деревянный

1. Сведения о характерных точках границ уточняемого земельного участка с кадастровым номером 04:08:070101:1140 :

Система координат МСК-04, зона 1 **Зона №1**

Обозначение характерных точек границ	Координаты, м				Метод определения координат	Формулы, примененные для расчета средней квадратической погрешности определения координат характерных точек границ (Mt), с подставленными в такие формулы значениями и итоговые (вычисленные) значения Mt, м	Описание закрепления точки
	содержатся в Едином государственном реестре недвижимости		определены в результате выполнения комплексных кадастровых работ				
	X	Y	X	Y			
1	2	3	4	5	6	7	8
931	-	-	457441.43	1335220.62	Метод спутниковых геодезических измерений (определений)	-	Столб деревянный
932	-	-	457438.27	1335235.29	Метод спутниковых геодезических измерений (определений)	-	Столб деревянный
н792У	-	-	457444.99	1335248.91	Метод спутниковых геодезических измерений (определений)	-	Столб деревянный
н791У	-	-	457447.65	1335252.56	Метод спутниковых геодезических измерений (определений)	-	Столб деревянный
925	457449.51	1335258.78	457449.81	1335259.86	Метод спутниковых геодезических измерений (определений)	-	Столб деревянный

2. Сведения о частях границ уточняемого земельного участка с кадастровым номером 04:08:070101:1140 :

Обозначение части границ		Горизонтальное проложение (S), м	Описание прохождения части границ	Сведения о согласовании местоположения границ (согласовано/спорное)
от т.	до т.			
1	2	3	4	5
925	926	3.73	-	-
926	927	15.08	-	-
927	928	3.63	-	-
928	929	2.32	-	-
929	930	33.48	-	-
930	931	34.44	-	-
931	932	28.74	-	-
932	933	10.81	-	-
933	931	32.27	-	-
931	932	15.01	-	-
932	н792У	15.19	-	-

2. Сведения о частях границ уточняемого земельного участка с кадастровым номером 04:08:070101:1140 :

Обозначение части границ		Горизонтальное проложение (S), м	Описание прохождения части границ	Сведения о согласовании местоположения границ (согласовано/спорное)
от т.	до т.			
1	2	3	4	5
н792У	н791У	4.52	-	-
н791У	925	7.61	-	-

3. Сведения о характеристиках уточняемого земельного участка с кадастровым номером 04:08:070101:1140 :

№ п/п	Наименование характеристики	Значение характеристики
1	2	3
1.	Адрес земельного участка	-
1.1.	Сведения о местоположении земельного участка (при отсутствии адреса) в структурированном в соответствии с федеральной информационной адресной системой виде	-
1.2.	Дополнительные сведения о местоположении земельного участка	-
2.	Площадь земельного участка ± величина погрешности определения (вычисления) площади (Р ± ΔР), м2	1520 ± 14
3.	Формула, примененная для расчета предельной допустимой погрешности определения площади земельного участка, с подставленными значениями и итоговые (вычисленные) значения (ΔР), м2	ΔР=3.5*Mt*√P=3.5*0,1*√1520=14
4.	Площадь земельного участка согласно сведениям Единого государственного реестра недвижимости (Ркад), м2	1436
5.	Оценка расхождения Р и Ркад (Р - Ркад), м2	84
6.	Предельные минимальный и максимальный размеры земельного участка (Рмин и Рмакс), м2	1000 1800
7.	Кадастровый номер или иной государственный учетный номер (инвентарный) объекта недвижимости, расположенного на земельном участке	-
8.	Вид (виды) разрешенного использования	-
8.1.	Дополнительные сведения об использовании земельного участка	-
9.	Сведения о земельных участках (землях общего пользования, территории общего пользования), посредством которых обеспечивается доступ	Земли общего пользования
10.	Иные сведения	В отношении земельного участка проведены работы по исправлению реестровой ошибки местоположения границ

4. Пояснения к сведениям об уточняемом земельном участке с кадастровым номером 04:08:070101:1140 :

1.	В отношении земельного участка проведены работы по исправлению реестровой ошибки местоположения границ

Сведения об уточняемых земельных участках, необходимые для исправления реестровых ошибок в сведениях о местоположении их границ

1. Сведения о характерных точках границ уточняемого земельного участка с кадастровым номером 04:08:070101:1141 :

Система координат МСК-04, зона 1 **Зона №1**

Обозначение характерных точек границ	Координаты, м				Метод определения координат	Формулы, примененные для расчета средней квадратической погрешности определения координат характерных точек границ (Mt), с подставленными в такие формулы значениями и итоговые (вычисленные) значения Mt, м	Описание закрепления точки
	содержатся в Едином государственном реестре недвижимости		определены в результате выполнения комплексных кадастровых работ				
	X	Y	X	Y			
1	2	3	4	5	6	7	8
927	457413.86	1335265.53	457413.42	1335266.50	Метод спутниковых геодезических измерений (определений)	-	Столб деревянный
934	457412.24	1335264.63	457411.51	1335265.51	Метод спутниковых геодезических измерений (определений)	-	Столб деревянный
935	457389.02	1335250.69	457388.30	1335251.65	Метод спутниковых геодезических измерений (определений)	-	Столб деревянный
936	457398.75	1335233.04	457398.75	1335233.04	Метод спутниковых геодезических измерений (определений)	-	Столб деревянный
929	457404.80	1335222.49	457404.80	1335222.49	Метод спутниковых геодезических измерений (определений)	-	Столб деревянный
928	457430.00	1335236.31	457430.00	1335236.31	Метод спутниковых геодезических измерений (определений)	-	Столб деревянный
927	457413.86	1335265.53	457413.42	1335266.50	Метод спутниковых геодезических измерений (определений)	-	Столб деревянный

2. Сведения о частях границ уточняемого земельного участка с кадастровым номером 04:08:070101:1141 :

Обозначение части границ		Горизонтальное проложение (S), м	Описание прохождения части границ	Сведения о согласовании местоположения границ (согласовано/спорное)
от т.	до т.			
1	2	3	4	5
927	934	2.15	-	-
934	935	27.03	-	-

2. Сведения о частях границ уточняемого земельного участка с кадастровым номером 04:08:070101:1141 :

Обозначение части границ		Горизонтальное проложение (S), м	Описание прохождения части границ	Сведения о согласовании местоположения границ (согласовано/спорное)
от т.	до т.			
1	2	3	4	5
935	936	21.34	-	-
936	929	12.16	-	-
929	928	28.74	-	-
928	927	34.44	-	-

3. Сведения о характеристиках уточняемого земельного участка с кадастровым номером 04:08:070101:1141 :

№ п/п	Наименование характеристики	Значение характеристики
1	2	3
1.	Адрес земельного участка	-
1.1.	Сведения о местоположении земельного участка (при отсутствии адреса) в структурированном в соответствии с федеральной информационной адресной системой виде	-
1.2.	Дополнительные сведения о местоположении земельного участка	-
2.	Площадь земельного участка ± величина погрешности определения (вычисления) площади (Р ± ΔР), м2	987 ± 11
3.	Формула, примененная для расчета предельной допустимой погрешности определения площади земельного участка, с подставленными значениями и итоговые (вычисленные) значения (ΔР), м2	ΔР=3.5*Mt*√P=3.5*0,1*√987=11
4.	Площадь земельного участка согласно сведениям Единого государственного реестра недвижимости (Ркад), м2	950
5.	Оценка расхождения Р и Ркад (Р - Ркад), м2	37
6.	Предельные минимальный и максимальный размеры земельного участка (Рмин и Рмакс), м2	1000 1800
7.	Кадастровый номер или иной государственный учетный номер (инвентарный) объекта недвижимости, расположенного на земельном участке	-
8.	Вид (виды) разрешенного использования	-
8.1.	Дополнительные сведения об использовании земельного участка	-
9.	Сведения о земельных участках (землях общего пользования, территории общего пользования), посредством которых обеспечивается доступ	Земли общего пользования
10.	Иные сведения	В отношении земельного участка проведены работы по исправлению реестровой ошибки местоположения границ

4. Пояснения к сведениям об уточняемом земельном участке с кадастровым номером 04:08:070101:1141 :

1.	В отношении земельного участка проведены работы по исправлению реестровой ошибки местоположения границ

Сведения об уточняемых земельных участках, необходимые для исправления реестровых ошибок в сведениях о местоположении их границ

1. Сведения о характерных точках границ уточняемого земельного участка с кадастровым номером 04:08:070101:1147 :

Система координат МСК-04, зона 1 **Зона №1**

Обозначение характерных точек границ	Координаты, м				Метод определения координат	Формулы, примененные для расчета средней квадратической погрешности определения координат характерных точек границ (Mt), с подставленными в такие формулы значениями и итоговые (вычисленные) значения Mt, м	Описание закрепления точки
	содержатся в Едином государственном реестре недвижимости		определены в результате выполнения комплексных кадастровых работ				
	X	Y	X	Y			
1	2	3	4	5	6	7	8
937	457556.38	1334195.72	457556.38	1334195.72	Метод спутниковых геодезических измерений (определений)	-	деревянный столб
938	457586.99	1334233.63	457586.99	1334233.63	Метод спутниковых геодезических измерений (определений)	-	деревянный столб
939	457556.77	1334261.88	457556.77	1334261.88	Метод спутниковых геодезических измерений (определений)	-	Долговременный межевой знак
940	457532.57	1334232.54	457528.82	1334230.93	Метод спутниковых геодезических измерений (определений)	-	Долговременный межевой знак
937	457556.38	1334195.72	457556.38	1334195.72	Метод спутниковых геодезических измерений (определений)	-	деревянный столб

2. Сведения о частях границ уточняемого земельного участка с кадастровым номером 04:08:070101:1147 :

Обозначение части границ		Горизонтальное проложение (S), м	Описание прохождения части границ	Сведения о согласовании местоположения границ (согласовано/спорное)
от т.	до т.			
1	2	3	4	5
937	938	48.73	-	-
938	939	41.37	-	-
939	940	41.70	-	-
940	937	44.71	-	-

3. Сведения о характеристиках уточняемого земельного участка с кадастровым номером 04:08:070101:1147 :

№ п/п	Наименование характеристики	Значение характеристики
1	2	3
1.	Адрес земельного участка	-
1.1.	Сведения о местоположении земельного участка (при отсутствии адреса) в структурированном в соответствии с федеральной информационной адресной системой виде	-
1.2.	Дополнительные сведения о местоположении земельного участка	-
2.	Площадь земельного участка ± величина погрешности определения (вычисления) площади (Р ± ΔР), м2	1924 ± 15
3.	Формула, примененная для расчета предельной допустимой погрешности определения площади земельного участка, с подставленными значениями и итоговые (вычисленные) значения (ΔР), м2	ΔР=3.5*Mt*√P=3.5*0,1*√1924=15
4.	Площадь земельного участка согласно сведениям Единого государственного реестра недвижимости (Ркад), м2	1800
5.	Оценка расхождения Р и Ркад (Р - Ркад), м2	124
6.	Предельные минимальный и максимальный размеры земельного участка (Рмин и Рмакс), м2	1000 1800
7.	Кадастровый номер или иной государственный учетный номер (инвентарный) объекта недвижимости, расположенного на земельном участке	-
8.	Вид (виды) разрешенного использования	-
8.1.	Дополнительные сведения об использовании земельного участка	-
9.	Сведения о земельных участках (землях общего пользования, территории общего пользования), посредством которых обеспечивается доступ	Земли общего пользования
10.	Иные сведения	В отношении земельного участка проведены работы по исправлению реестровой ошибки местоположения границ

4. Пояснения к сведениям об уточняемом земельном участке с кадастровым номером 04:08:070101:1147 :

1.	В отношении земельного участка проведены работы по исправлению реестровой ошибки местоположения границ

Сведения об уточняемых земельных участках, необходимые для исправления реестровых ошибок в сведениях о местоположении их границ

1. Сведения о характерных точках границ уточняемого земельного участка с кадастровым номером 04:08:070101:1150 :

Система координат МСК-04, зона 1 **Зона №1**

Обозначение характерных точек границ	Координаты, м				Метод определения координат	Формулы, примененные для расчета средней квадратической погрешности определения координат характерных точек границ (Mt), с подставленными в такие формулы значениями и итоговые (вычисленные) значения Mt, м	Описание закрепления точки
	содержатся в Едином государственном реестре недвижимости		определены в результате выполнения комплексных кадастровых работ				
	X	Y	X	Y			
1	2	3	4	5	6	7	8
923	457817.23	1334357.27	457817.23	1334357.27	Метод спутниковых геодезических измерений (определений)	-	-
692	457790.28	1334380.88	457790.65	1334381.03	Метод спутниковых геодезических измерений (определений)	-	-
695	457760.84	1334334.16	457760.84	1334334.16	Метод спутниковых геодезических измерений (определений)	-	-
924	457782.81	1334313.98	457782.81	1334313.98	Метод спутниковых геодезических измерений (определений)	-	-
923	457817.23	1334357.27	457817.23	1334357.27	Метод спутниковых геодезических измерений (определений)	-	-

2. Сведения о частях границ уточняемого земельного участка с кадастровым номером 04:08:070101:1150 :

Обозначение части границ		Горизонтальное проложение (S), м	Описание прохождения части границ	Сведения о согласовании местоположения границ (согласовано/спорное)
от т.	до т.			
1	2	3	4	5
923	692	35.65	-	-
692	695	55.55	-	-
695	924	29.83	-	-
924	923	55.31	-	-

3. Сведения о характеристиках уточняемого земельного участка с кадастровым номером 04:08:070101:1150 :

№ п/п	Наименование характеристики	Значение характеристики
1	2	3
1.	Адрес земельного участка	-
1.1.	Сведения о местоположении земельного участка (при отсутствии адреса) в структурированном в соответствии с федеральной информационной адресной системой виде	-
1.2.	Дополнительные сведения о местоположении земельного участка	-
2.	Площадь земельного участка ± величина погрешности определения (вычисления) площади (Р ± ΔР), м2	1800 ± 15
3.	Формула, примененная для расчета предельной допустимой погрешности определения площади земельного участка, с подставленными значениями и итоговые (вычисленные) значения (ΔР), м2	ΔР=3.5*Mt*√P=3.5*0,1*√1800=15
4.	Площадь земельного участка согласно сведениям Единого государственного реестра недвижимости (Ркад), м2	1800
5.	Оценка расхождения Р и Ркад (Р - Ркад), м2	-
6.	Предельные минимальный и максимальный размеры земельного участка (Рмин и Рмакс), м2	1000 1800
7.	Кадастровый номер или иной государственный учетный номер (инвентарный) объекта недвижимости, расположенного на земельном участке	-
8.	Вид (виды) разрешенного использования	-
8.1.	Дополнительные сведения об использовании земельного участка	-
9.	Сведения о земельных участках (землях общего пользования, территории общего пользования), посредством которых обеспечивается доступ	Земли общего пользования
10.	Иные сведения	В отношении земельного участка проведены работы по исправлению реестровой ошибки местоположения границ

4. Пояснения к сведениям об уточняемом земельном участке с кадастровым номером 04:08:070101:1150 :

1.	В отношении земельного участка проведены работы по исправлению реестровой ошибки местоположения границ

Сведения об уточняемых земельных участках, необходимые для исправления реестровых ошибок в сведениях о местоположении их границ

1. Сведения о характерных точках границ уточняемого земельного участка с кадастровым номером 04:08:070101:1522 :

Система координат МСК-04, зона 1 **Зона №1**

Обозначение характерных точек границ	Координаты, м				Метод определения координат	Формулы, примененные для расчета средней квадратической погрешности определения координат характерных точек границ (Mt), с подставленными в такие формулы значениями и итоговые (вычисленные) значения Mt, м	Описание закрепления точки
	содержатся в Едином государственном реестре недвижимости		определены в результате выполнения комплексных кадастровых работ				
	X	Y	X	Y			
1	2	3	4	5	6	7	8
941	458293.91	1335458.54	458293.91	1335458.54	Метод спутниковых геодезических измерений (определений)	-	-
137	458289.80	1335464.69	458290.40	1335464.16	Метод спутниковых геодезических измерений (определений)	-	-
136	458272.34	1335458.27	458273.35	1335457.86	Метод спутниковых геодезических измерений (определений)	-	-
135	458255.46	1335489.73	458255.46	1335489.73	Метод спутниковых геодезических измерений (определений)	-	-
942	458235.40	1335472.74	458235.40	1335472.74	Метод спутниковых геодезических измерений (определений)	-	-
943	458244.82	1335445.49	458244.82	1335445.49	Метод спутниковых геодезических измерений (определений)	-	-
944	458250.90	1335437.64	458250.90	1335437.64	Метод спутниковых геодезических измерений (определений)	-	-
945	458265.87	1335446.58	458265.87	1335446.58	Метод спутниковых геодезических измерений (определений)	-	-
941	458293.91	1335458.54	458293.91	1335458.54	Метод спутниковых геодезических измерений (определений)	-	-

2. Сведения о частях границ уточняемого земельного участка с кадастровым номером 04:08:070101:1522 :

Обозначение части границ		Горизонтальное проложение (S), м	Описание прохождения части границ	Сведения о согласовании местоположения границ (согласовано/спорное)
от т.	до т.			
1	2	3	4	5
941	137	6.63	-	-
137	136	18.18	-	-
136	135	36.55	-	-
135	942	26.29	-	-
942	943	28.83	-	-
943	944	9.93	-	-
944	945	17.44	-	-
945	941	30.48	-	-

3. Сведения о характеристиках уточняемого земельного участка с кадастровым номером 04:08:070101:1522 :

№ п/п	Наименование характеристики	Значение характеристики
1	2	3
1.	Адрес земельного участка	-
1.1.	Сведения о местоположении земельного участка (при отсутствии адреса) в структурированном в соответствии с федеральной информационной адресной системой виде	-
1.2.	Дополнительные сведения о местоположении земельного участка	-
2.	Площадь земельного участка ± величина погрешности определения (вычисления) площади (Р ± ΔР), м2	1292 ± 13
3.	Формула, примененная для расчета предельной допустимой погрешности определения площади земельного участка, с подставленными значениями и итоговые (вычисленные) значения (ΔР), м2	ΔР=3.5*Mt*√P=3.5*0,1*√1292=13
4.	Площадь земельного участка согласно сведениям Единого государственного реестра недвижимости (Ркад), м2	1292
5.	Оценка расхождения Р и Ркад (Р - Ркад), м2	-
6.	Предельные минимальный и максимальный размеры земельного участка (Рмин и Рмакс), м2	1000 1800
7.	Кадастровый номер или иной государственный учетный номер (инвентарный) объекта недвижимости, расположенного на земельном участке	-
8.	Вид (виды) разрешенного использования	-
8.1.	Дополнительные сведения об использовании земельного участка	-
9.	Сведения о земельных участках (землях общего пользования, территории общего пользования), посредством которых обеспечивается доступ	Земли общего пользования
10.	Иные сведения	В отношении земельного участка проведены работы по исправлению реестровой ошибки местоположения границ

4. Пояснения к сведениям об уточняемом земельном участке с кадастровым номером 04:08:070101:1522 :

1.	В отношении земельного участка проведены работы по исправлению реестровой ошибки местоположения границ

Сведения об уточняемых земельных участках, необходимые для исправления реестровых ошибок в сведениях о местоположении их границ

1. Сведения о характерных точках границ уточняемого земельного участка с кадастровым номером 04:08:070101:1542 :

Система координат МСК-04, зона 1 **Зона №1**

Обозначение характерных точек границ	Координаты, м				Метод определения координат	Формулы, примененные для расчета средней квадратической погрешности определения координат характерных точек границ (Mt), с подставленными в такие формулы значениями и итоговые (вычисленные) значения Mt, м	Описание закрепления точки
	содержатся в Едином государственном реестре недвижимости		определены в результате выполнения комплексных кадастровых работ				
	X	Y	X	Y			
1	2	3	4	5	6	7	8
946	457707.94	1335278.54	457709.82	1335279.13	Метод спутниковых геодезических измерений (определений)	-	Столб деревянный
947	457703.02	1335326.33	457704.78	1335325.61	Метод спутниковых геодезических измерений (определений)	-	Столб деревянный
н219У	-	-	457699.85	1335339.40	Метод спутниковых геодезических измерений (определений)	-	Столб деревянный
948	457690.16	1335370.06	457690.16	1335370.06	Метод спутниковых геодезических измерений (определений)	-	Столб деревянный
949	457689.29	1335373.20	457689.29	1335373.20	Метод спутниковых геодезических измерений (определений)	-	Столб деревянный
950	457669.85	1335367.24	457669.85	1335367.24	Метод спутниковых геодезических измерений (определений)	-	Столб деревянный
951	457675.07	1335351.70	457675.07	1335351.70	Метод спутниковых геодезических измерений (определений)	-	Столб деревянный
952	457666.65	1335348.69	457666.65	1335348.69	Метод спутниковых геодезических измерений (определений)	-	Столб деревянный
953	457675.45	1335321.21	457675.45	1335321.21	Метод спутниковых геодезических измерений (определений)	-	Столб деревянный

1. Сведения о характерных точках границ уточняемого земельного участка с кадастровым номером 04:08:070101:1542 :

Система координат МСК-04, зона 1 **Зона №1**

Обозначение характерных точек границ	Координаты, м				Метод определения координат	Формулы, примененные для расчета средней квадратической погрешности определения координат характерных точек границ (Mt), с подставленными в такие формулы значениями и итоговые (вычисленные) значения Mt, м	Описание закрепления точки
	содержатся в Едином государственном реестре недвижимости		определены в результате выполнения комплексных кадастровых работ				
	X	Y	X	Y			
1	2	3	4	5	6	7	8
954	457666.59	1335318.65	457666.59	1335318.65	Метод спутниковых геодезических измерений (определений)	-	Столб деревянный
955	457666.12	1335315.27	457666.12	1335315.27	Метод спутниковых геодезических измерений (определений)	-	Столб деревянный
956	457674.32	1335288.26	457674.32	1335288.26	Метод спутниковых геодезических измерений (определений)	-	Столб деревянный
957	457699.42	1335294.97	457699.42	1335294.97	Метод спутниковых геодезических измерений (определений)	-	Столб деревянный
958	457703.52	1335277.95	457703.52	1335277.95	Метод спутниковых геодезических измерений (определений)	-	Столб деревянный
946	457707.94	1335278.54	457709.82	1335279.13	Метод спутниковых геодезических измерений (определений)	-	Столб деревянный

2. Сведения о частях границ уточняемого земельного участка с кадастровым номером 04:08:070101:1542 :

Обозначение части границ		Горизонтальное проложение (S), м	Описание прохождения части границ	Сведения о согласовании местоположения границ (согласовано/спорное)
от т.	до т.			
1	2	3	4	5
946	947	46.75	-	-
947	н219У	14.64	-	-
н219У	948	32.15	-	-
948	949	3.26	-	-
949	950	20.33	-	-
950	951	16.39	-	-
951	952	8.94	-	-
952	953	28.85	-	-

2. Сведения о частях границ уточняемого земельного участка с кадастровым номером 04:08:070101:1542 :

Обозначение части границ		Горизонтальное проложение (S), м	Описание прохождения части границ	Сведения о согласовании местоположения границ (согласовано/спорное)
от т.	до т.			
1	2	3	4	5
953	954	9.22	-	-
954	955	3.41	-	-
955	956	28.23	-	-
956	957	25.98	-	-
957	958	17.51	-	-
958	946	6.41	-	-

3. Сведения о характеристиках уточняемого земельного участка с кадастровым номером 04:08:070101:1542 :

№ п/п	Наименование характеристики	Значение характеристики
1	2	3
1.	Адрес земельного участка	-
1.1.	Сведения о местоположении земельного участка (при отсутствии адреса) в структурированном в соответствии с федеральной информационной адресной системой виде	-
1.2.	Дополнительные сведения о местоположении земельного участка	-
2.	Площадь земельного участка ± величина погрешности определения (вычисления) площади (Р ± ΔР), м2	2506 ± 18
3.	Формула, примененная для расчета предельной допустимой погрешности определения площади земельного участка, с подставленными значениями и итоговые (вычисленные) значения (ΔР), м2	ΔР=3.5*Mt*√P=3.5*0,1*√2506=18
4.	Площадь земельного участка согласно сведениям Единого государственного реестра недвижимости (Ркад), м2	2396
5.	Оценка расхождения Р и Ркад (Р - Ркад), м2	110
6.	Предельные минимальный и максимальный размеры земельного участка (Рмин и Рмакс), м2	1000 1800
7.	Кадастровый номер или иной государственный учетный номер (инвентарный) объекта недвижимости, расположенного на земельном участке	-
8.	Вид (виды) разрешенного использования	-
8.1.	Дополнительные сведения об использовании земельного участка	-
9.	Сведения о земельных участках (землях общего пользования, территории общего пользования), посредством которых обеспечивается доступ	Земли общего пользования
10.	Иные сведения	В отношении земельного участка проведены работы по исправлению реестровой ошибки местоположения границ

4. Пояснения к сведениям об уточняемом земельном участке с кадастровым номером 04:08:070101:1542 :

1.	В отношении земельного участка проведены работы по исправлению реестровой ошибки местоположения границ

Сведения об уточняемых земельных участках, необходимые для исправления реестровых ошибок в сведениях о местоположении их границ

1. Сведения о характерных точках границ уточняемого земельного участка с кадастровым номером 04:08:070101:1547 :

Система координат МСК-04, зона 1 **Зона №1**

Обозначение характерных точек границ	Координаты, м				Метод определения координат	Формулы, примененные для расчета средней квадратической погрешности определения координат характерных точек границ (Mt), с подставленными в такие формулы значениями и итоговые (вычисленные) значения Mt, м	Описание закрепления точки
	содержатся в Едином государственном реестре недвижимости		определены в результате выполнения комплексных кадастровых работ				
	X	Y	X	Y			
1	2	3	4	5	6	7	8
959	457453.87	1334577.28	457453.87	1334577.28	Метод спутниковых геодезических измерений (определений)	-	Закрепление отсутствует
960	457460.06	1334582.33	457458.20	1334580.98	Метод спутниковых геодезических измерений (определений)	-	Закрепление отсутствует
н1337У	-	-	457457.60	1334581.59	Метод спутниковых геодезических измерений (определений)	-	Закрепление отсутствует
625	-	-	457460.12	1334583.88	Метод спутниковых геодезических измерений (определений)	-	Закрепление отсутствует
624	-	-	457457.56	1334586.86	Метод спутниковых геодезических измерений (определений)	-	Закрепление отсутствует
961	457449.34	1334595.47	457449.34	1334595.47	Метод спутниковых геодезических измерений (определений)	-	Закрепление отсутствует
622	-	-	457447.01	1334598.19	Метод спутниковых геодезических измерений (определений)	-	Закрепление отсутствует
621	-	-	457444.28	1334601.32	Метод спутниковых геодезических измерений (определений)	-	Закрепление отсутствует
619	457432.27	1334613.84	457432.27	1334613.84	Метод спутниковых геодезических измерений (определений)	-	Закрепление отсутствует

1. Сведения о характерных точках границ уточняемого земельного участка с кадастровым номером 04:08:070101:1547 :

Система координат МСК-04, зона 1 **Зона №1**

Обозначение характерных точек границ	Координаты, м				Метод определения координат	Формулы, примененные для расчета средней квадратической погрешности определения координат характерных точек границ (Mt), с подставленными в такие формулы значениями и итоговые (вычисленные) значения Mt, м	Описание закрепления точки
	содержатся в Едином государственном реестре недвижимости		определены в результате выполнения комплексных кадастровых работ				
	X	Y	X	Y			
1	2	3	4	5	6	7	8
618	-	-	457426.42	1334619.01	Метод спутниковых геодезических измерений (определений)	-	Закрепление отсутствует
962	457418.50	1334626.46	457418.50	1334626.46	Метод спутниковых геодезических измерений (определений)	-	Закрепление отсутствует
963	457406.70	1334615.55	457406.70	1334615.55	Метод спутниковых геодезических измерений (определений)	-	Закрепление отсутствует
964	457424.78	1334595.00	457424.78	1334595.00	Метод спутниковых геодезических измерений (определений)	-	Закрепление отсутствует
965	457425.40	1334595.39	457425.40	1334595.39	Метод спутниковых геодезических измерений (определений)	-	Закрепление отсутствует
966	457429.33	1334591.22	457429.33	1334591.22	Метод спутниковых геодезических измерений (определений)	-	Закрепление отсутствует
967	457428.43	1334590.60	457428.43	1334590.60	Метод спутниковых геодезических измерений (определений)	-	Закрепление отсутствует
968	457443.39	1334573.11	457443.39	1334573.11	Метод спутниковых геодезических измерений (определений)	-	Закрепление отсутствует
969	457446.45	1334571.23	457446.45	1334571.23	Метод спутниковых геодезических измерений (определений)	-	Закрепление отсутствует
959	457453.87	1334577.28	457453.87	1334577.28	Метод спутниковых геодезических измерений (определений)	-	Закрепление отсутствует

2. Сведения о частях границ уточняемого земельного участка с кадастровым номером 04:08:070101:1547 :

Обозначение части границ		Горизонтальное проложение (S), м	Описание прохождения части границ	Сведения о согласовании местоположения границ (согласовано/спорное)
от т.	до т.			
1	2	3	4	5
959	960	5.70	-	-
960	н1337У	0.86	-	-
н1337У	625	3.41	-	-
625	624	3.93	-	-
624	961	11.90	-	-
961	622	3.58	-	-
622	621	4.15	-	-
621	619	17.35	-	-
619	618	7.81	-	-
618	962	10.87	-	-
962	963	16.07	-	-
963	964	27.37	-	-
964	965	0.73	-	-
965	966	5.73	-	-
966	967	1.09	-	-
967	968	23.02	-	-
968	969	3.59	-	-
969	959	9.57	-	-

3. Сведения о характеристиках уточняемого земельного участка с кадастровым номером 04:08:070101:1547 :

№ п/п	Наименование характеристики	Значение характеристики
1	2	3
1.	Адрес земельного участка	-
1.1.	Сведения о местоположении земельного участка (при отсутствии адреса) в структурированном в соответствии с федеральной информационной адресной системой виде	-
1.2.	Дополнительные сведения о местоположении земельного участка	-
2.	Площадь земельного участка ± величина погрешности определения (вычисления) площади (Р ± ΔР), м2	1093 ± 12
3.	Формула, примененная для расчета предельной допустимой погрешности определения площади земельного участка, с подставленными значениями и итоговые (вычисленные) значения (ΔР), м2	ΔР=3.5*Mt*√P=3.5*0,1*√1093=12
4.	Площадь земельного участка согласно сведениям Единого государственного реестра недвижимости (Ркад), м2	1084
5.	Оценка расхождения Р и Ркад (Р - Ркад), м2	9
6.	Предельные минимальный и максимальный размеры земельного участка (Рмин и Рмакс), м2	1000 1800
7.	Кадастровый номер или иной государственный учетный номер (инвентарный) объекта недвижимости, расположенного на земельном участке	-
8.	Вид (виды) разрешенного использования	-

3. Сведения о характеристиках уточняемого земельного участка с кадастровым номером 04:08:070101:1547 :

№ п/п	Наименование характеристики	Значение характеристики
1	2	3
8.1.	Дополнительные сведения об использовании земельного участка	-
9.	Сведения о земельных участках (землях общего пользования, территории общего пользования), посредством которых обеспечивается доступ	Земли общего пользования
10.	Иные сведения	В отношении земельного участка проведены работы по исправлению реестровой ошибки местоположения границ

4. Пояснения к сведениям об уточняемом земельном участке с кадастровым номером 04:08:070101:1547 :

1.	В отношении земельного участка проведены работы по исправлению реестровой ошибки местоположения границ

Сведения об уточняемых земельных участках, необходимые для исправления реестровых ошибок в сведениях о местоположении их границ

1. Сведения о характерных точках границ уточняемого земельного участка с кадастровым номером 04:08:070101:1552 :

Система координат МСК-04, зона 1 **Зона №1**

Обозначение характерных точек границ	Координаты, м				Метод определения координат	Формулы, примененные для расчета средней квадратической погрешности определения координат характерных точек границ (Mt), с подставленными в такие формулы значениями и итоговые (вычисленные) значения Mt, м	Описание закрепления точки
	содержатся в Едином государственном реестре недвижимости		определены в результате выполнения комплексных кадастровых работ				
	X	Y	X	Y			
1	2	3	4	5	6	7	8
970	457398.90	1334969.06	457398.90	1334969.06	Метод спутниковых геодезических измерений (определений)	-	Долговременный межевой знак
971	457412.21	1334975.79	457412.21	1334975.79	Метод спутниковых геодезических измерений (определений)	-	Долговременный межевой знак
972	457400.64	1334997.90	457400.64	1334997.90	Метод спутниковых геодезических измерений (определений)	-	Долговременный межевой знак
973	457388.34	1335020.18	457388.34	1335020.18	Метод спутниковых геодезических измерений (определений)	-	Долговременный межевой знак
974	457384.20	1335017.63	457384.20	1335017.63	Метод спутниковых геодезических измерений (определений)	-	Долговременный межевой знак
975	457379.95	1335018.35	457379.95	1335018.35	Метод спутниковых геодезических измерений (определений)	-	Долговременный межевой знак
976	457373.31	1335014.61	457373.31	1335014.61	Метод спутниковых геодезических измерений (определений)	-	Долговременный межевой знак
977	457387.18	1334988.63	457387.36	1334988.34	Метод спутниковых геодезических измерений (определений)	-	Долговременный межевой знак
н978У	-	-	457389.43	1334985.02	Метод спутниковых геодезических измерений (определений)	-	Долговременный межевой знак

1. Сведения о характерных точках границ уточняемого земельного участка с кадастровым номером 04:08:070101:1552 :

Система координат МСК-04, зона 1 **Зона №1**

Обозначение характерных точек границ	Координаты, м				Метод определения координат	Формулы, примененные для расчета средней квадратической погрешности определения координат характерных точек границ (Mt), с подставленными в такие формулы значениями и итоговые (вычисленные) значения Mt, м	Описание закрепления точки
	содержатся в Едином государственном реестре недвижимости		определены в результате выполнения комплексных кадастровых работ				
	X	Y	X	Y			
1	2	3	4	5	6	7	8
н977У	-	-	457394.20	1334977.34	Метод спутниковых геодезических измерений (определений)	-	Долговременный межевой знак
978	457394.93	1334976.17	-	-	-	0.1	Долговременный межевой знак
970	457398.90	1334969.06	457398.90	1334969.06	Метод спутниковых геодезических измерений (определений)	-	Долговременный межевой знак

2. Сведения о частях границ уточняемого земельного участка с кадастровым номером 04:08:070101:1552 :

Обозначение части границ		Горизонтальное проложение (S), м	Описание прохождения части границ	Сведения о согласовании местоположения границ (согласовано/спорное)
от т.	до т.			
1	2	3	4	5
970	971	14.91	-	-
971	972	24.95	-	-
972	973	25.45	-	-
973	974	4.86	-	-
974	975	4.31	-	-
975	976	7.62	-	-
976	977	29.79	-	-
977	н978У	3.91	-	-
н978У	н977У	9.04	-	-
н977У	970	9.52	-	-

3. Сведения о характеристиках уточняемого земельного участка с кадастровым номером 04:08:070101:1552 :

№ п/п	Наименование характеристики	Значение характеристики
1	2	3
1.	Адрес земельного участка	-
1.1.	Сведения о местоположении земельного участка (при отсутствии адреса) в структурированном в соответствии с федеральной информационной адресной системой виде	-
1.2.	Дополнительные сведения о местоположении земельного участка	-

3. Сведения о характеристиках уточняемого земельного участка с кадастровым номером 04:08:070101:1552 :

№ п/п	Наименование характеристики	Значение характеристики
1	2	3
2.	Площадь земельного участка ± величина погрешности определения (вычисления) площади (Р ± ΔР), м2	813 ± 10
3.	Формула, примененная для расчета предельной допустимой погрешности определения площади земельного участка, с подставленными значениями и итоговые (вычисленные) значения (ΔР), м2	ΔР=3.5*Mt*√P=3.5*0,1*√813=10
4.	Площадь земельного участка согласно сведениям Единого государственного реестра недвижимости (Ркад), м2	813
5.	Оценка расхождения Р и Ркад (Р - Ркад), м2	-
6.	Предельные минимальный и максимальный размеры земельного участка (Рмин и Рмакс), м2	1000 1800
7.	Кадастровый номер или иной государственный учетный номер (инвентарный) объекта недвижимости, расположенного на земельном участке	-
8.	Вид (виды) разрешенного использования	-
8.1.	Дополнительные сведения об использовании земельного участка	-
9.	Сведения о земельных участках (землях общего пользования, территории общего пользования), посредством которых обеспечивается доступ	Земли общего пользования
10.	Иные сведения	В отношении земельного участка проведены работы по исправлению реестровой ошибки местоположения границ

4. Пояснения к сведениям об уточняемом земельном участке с кадастровым номером 04:08:070101:1552 :

1.	В отношении земельного участка проведены работы по исправлению реестровой ошибки местоположения границ

Сведения об уточняемых земельных участках, необходимые для исправления реестровых ошибок в сведениях о местоположении их границ

1. Сведения о характерных точках границ уточняемого земельного участка с кадастровым номером 04:08:070101:16 :

Система координат МСК-04, зона 1 **Зона №1**

Обозначение характерных точек границ	Координаты, м				Метод определения координат	Формулы, примененные для расчета средней квадратической погрешности определения координат характерных точек границ (Mt), с подставленными в такие формулы значениями и итоговые (вычисленные) значения Mt, м	Описание закрепления точки
	содержатся в Едином государственном реестре недвижимости		определены в результате выполнения комплексных кадастровых работ				
	X	Y	X	Y			
1	2	3	4	5	6	7	8
1103	457857.38	1335396.66	457857.38	1335396.66	Метод спутниковых геодезических измерений (определений)	-	-
1104	457842.79	1335394.37	457842.79	1335394.37	Метод спутниковых геодезических измерений (определений)	-	-
1105	457836.02	1335392.29	457836.02	1335392.29	Метод спутниковых геодезических измерений (определений)	-	-
1106	457836.96	1335388.75	457836.96	1335388.75	Метод спутниковых геодезических измерений (определений)	-	-
1107	457829.76	1335385.99	457829.76	1335385.99	Метод спутниковых геодезических измерений (определений)	-	-
1108	457825.59	1335381.66	457825.59	1335381.66	Метод спутниковых геодезических измерений (определений)	-	-
1109	457829.53	1335372.42	457829.53	1335372.42	Метод спутниковых геодезических измерений (определений)	-	-
1110	457831.02	1335367.77	457831.02	1335367.77	Метод спутниковых геодезических измерений (определений)	-	-
1111	457833.40	1335362.74	457833.40	1335362.74	Метод спутниковых геодезических измерений (определений)	-	-

1. Сведения о характерных точках границ уточняемого земельного участка с кадастровым номером 04:08:070101:16 :

Система координат МСК-04, зона 1 **Зона №1**

Обозначение характерных точек границ	Координаты, м				Метод определения координат	Формулы, примененные для расчета средней квадратической погрешности определения координат характерных точек границ (Mt), с подставленными в такие формулы значениями и итоговые (вычисленные) значения Mt, м	Описание закрепления точки
	содержатся в Едином государственном реестре недвижимости		определены в результате выполнения комплексных кадастровых работ				
	X	Y	X	Y			
1	2	3	4	5	6	7	8
1112	457837.93	1335352.59	457837.93	1335352.59	Метод спутниковых геодезических измерений (определений)	-	-
1113	457842.56	1335342.93	457842.56	1335342.93	Метод спутниковых геодезических измерений (определений)	-	-
1114	457850.03	1335329.78	457850.03	1335329.78	Метод спутниковых геодезических измерений (определений)	-	-
1115	457850.65	1335316.99	457850.65	1335316.99	Метод спутниковых геодезических измерений (определений)	-	-
1116	457851.00	1335315.39	457851.00	1335315.39	Метод спутниковых геодезических измерений (определений)	-	-
1117	457854.18	1335314.50	457854.18	1335314.50	Метод спутниковых геодезических измерений (определений)	-	-
1118	457869.00	1335313.16	457869.00	1335313.16	Метод спутниковых геодезических измерений (определений)	-	-
1119	457900.61	1335322.70	457900.61	1335322.70	Метод спутниковых геодезических измерений (определений)	-	-
1120	457895.51	1335343.60	457895.51	1335343.60	Метод спутниковых геодезических измерений (определений)	-	-
1121	457892.66	1335345.21	457892.66	1335345.21	Метод спутниковых геодезических измерений (определений)	-	-

1. Сведения о характерных точках границ уточняемого земельного участка с кадастровым номером 04:08:070101:16 :

Система координат МСК-04, зона 1 **Зона №1**

Обозначение характерных точек границ	Координаты, м				Метод определения координат	Формулы, примененные для расчета средней квадратической погрешности определения координат характерных точек границ (Mt), с подставленными в такие формулы значениями и итоговые (вычисленные) значения Mt, м	Описание закрепления точки
	содержатся в Едином государственном реестре недвижимости		определены в результате выполнения комплексных кадастровых работ				
	X	Y	X	Y			
1	2	3	4	5	6	7	8
908	457892.10	1335347.24	457892.81	1335346.75	Метод спутниковых геодезических измерений (определений)	-	-
907	457891.33	1335349.31	457891.33	1335349.31	Метод спутниковых геодезических измерений (определений)	-	-
906	457880.64	1335345.29	457880.64	1335345.29	Метод спутниковых геодезических измерений (определений)	-	-
905	457872.11	1335365.42	457872.11	1335365.42	Метод спутниковых геодезических измерений (определений)	-	-
904	457857.15	1335393.78	457861.81	1335385.50	Метод спутниковых геодезических измерений (определений)	-	-
1122	457858.43	1335394.33	-	-	-	0.1	Временный межевой знак
1103	457857.38	1335396.66	457857.38	1335396.66	Метод спутниковых геодезических измерений (определений)	-	-

2. Сведения о частях границ уточняемого земельного участка с кадастровым номером 04:08:070101:16 :

Обозначение части границ		Горизонтальное проложение (S), м	Описание прохождения части границ	Сведения о согласовании местоположения границ (согласовано/спорное)
от т.	до т.			
1	2	3	4	5
1103	1104	14.77	-	-
1104	1105	7.08	-	-
1105	1106	3.66	-	-
1106	1107	7.71	-	-
1107	1108	6.01	-	-
1108	1109	10.04	-	-

2. Сведения о частях границ уточняемого земельного участка с кадастровым номером 04:08:070101:16 :

Обозначение части границ		Горизонтальное проложение (S), м	Описание прохождения части границ	Сведения о согласовании местоположения границ (согласовано/спорное)
от т.	до т.			
1	2	3	4	5
1109	1110	4.88	-	-
1110	1111	5.56	-	-
1111	1112	11.12	-	-
1112	1113	10.71	-	-
1113	1114	15.12	-	-
1114	1115	12.81	-	-
1115	1116	1.64	-	-
1116	1117	3.30	-	-
1117	1118	14.88	-	-
1118	1119	33.02	-	-
1119	1120	21.51	-	-
1120	1121	3.27	-	-
1121	908	1.55	-	-
908	907	2.96	-	-
907	906	11.42	-	-
906	905	21.86	-	-
905	904	22.57	-	-
904	1103	12.01	-	-

3. Сведения о характеристиках уточняемого земельного участка с кадастровым номером 04:08:070101:16 :

№ п/п	Наименование характеристики	Значение характеристики
1	2	3
1.	Адрес земельного участка	-
1.1.	Сведения о местоположении земельного участка (при отсутствии адреса) в структурированном в соответствии с федеральной информационной адресной системой виде	-
1.2.	Дополнительные сведения о местоположении земельного участка	-
2.	Площадь земельного участка ± величина погрешности определения (вычисления) площади (Р ± ΔР), м2	3281 ± 20
3.	Формула, примененная для расчета предельной допустимой погрешности определения площади земельного участка, с подставленными значениями и итоговые (вычисленные) значения (ΔР), м2	ΔР=3.5*Mt*√P=3.5*0,1*√3281=20
4.	Площадь земельного участка согласно сведениям Единого государственного реестра недвижимости (Ркад), м2	3269
5.	Оценка расхождения Р и Ркад (Р - Ркад), м2	12
6.	Предельные минимальный и максимальный размеры земельного участка (Рмин и Рмакс), м2	1000 1800
7.	Кадастровый номер или иной государственный учетный номер (инвентарный) объекта недвижимости, расположенного на земельном участке	-
8.	Вид (виды) разрешенного использования	-

3. Сведения о характеристиках уточняемого земельного участка с кадастровым номером 04:08:070101:16 :

№ п/п	Наименование характеристики	Значение характеристики
1	2	3
8.1.	Дополнительные сведения об использовании земельного участка	-
9.	Сведения о земельных участках (землях общего пользования, территории общего пользования), посредством которых обеспечивается доступ	Земли общего пользования
10.	Иные сведения	В отношении земельного участка проведены работы по исправлению реестровой ошибки местоположения границ

4. Пояснения к сведениям об уточняемом земельном участке с кадастровым номером 04:08:070101:16 :

1.	В отношении земельного участка проведены работы по исправлению реестровой ошибки местоположения границ

Сведения об уточняемых земельных участках, необходимые для исправления реестровых ошибок в сведениях о местоположении их границ

1. Сведения о характерных точках границ уточняемого земельного участка с кадастровым номером 04:08:070101:1557 :

Система координат МСК-04, зона 1 **Зона №1**

Обозначение характерных точек границ	Координаты, м				Метод определения координат	Формулы, примененные для расчета средней квадратической погрешности определения координат характерных точек границ (Mt), с подставленными в такие формулы значениями и итоговые (вычисленные) значения Mt, м	Описание закрепления точки
	содержатся в Едином государственном реестре недвижимости		определены в результате выполнения комплексных кадастровых работ				
	X	Y	X	Y			
1	2	3	4	5	6	7	8
1123	458684.19	1335876.71	458684.19	1335876.71	Метод спутниковых геодезических измерений (определений)	-	-
1124	458674.01	1335893.53	458673.96	1335895.25	Метод спутниковых геодезических измерений (определений)	-	-
1125	458662.39	1335887.58	458662.19	1335889.11	Метод спутниковых геодезических измерений (определений)	-	-
1126	458660.43	1335888.70	458661.02	1335889.99	Метод спутниковых геодезических измерений (определений)	-	-
н2673У	-	-	458635.70	1335891.17	Метод спутниковых геодезических измерений (определений)	-	-
н2674У	-	-	458631.42	1335892.59	Метод спутниковых геодезических измерений (определений)	-	-
н2675У	-	-	458619.12	1335892.84	Метод спутниковых геодезических измерений (определений)	-	-
1127	458608.37	1335890.86	458609.97	1335891.75	Метод спутниковых геодезических измерений (определений)	-	-
1128	458611.68	1335877.21	458611.68	1335877.21	Метод спутниковых геодезических измерений (определений)	-	-

1. Сведения о характерных точках границ уточняемого земельного участка с кадастровым номером 04:08:070101:1557 :

Система координат МСК-04, зона 1 **Зона №1**

Обозначение характерных точек границ	Координаты, м				Метод определения координат	Формулы, примененные для расчета средней квадратической погрешности определения координат характерных точек границ (Mt), с подставленными в такие формулы значениями и итоговые (вычисленные) значения Mt, м	Описание закрепления точки
	содержатся в Едином государственном реестре недвижимости		определены в результате выполнения комплексных кадастровых работ				
	X	Y	X	Y			
1	2	3	4	5	6	7	8
1129	458626.30	1335879.49	458626.30	1335879.49	Метод спутниковых геодезических измерений (определений)	-	-
1130	458626.79	1335869.80	458626.79	1335869.80	Метод спутниковых геодезических измерений (определений)	-	-
1131	458630.49	1335869.53	458630.49	1335869.53	Метод спутниковых геодезических измерений (определений)	-	-
1132	458641.31	1335856.26	458641.31	1335856.26	Метод спутниковых геодезических измерений (определений)	-	-
1133	458642.40	1335854.78	458642.40	1335854.78	Метод спутниковых геодезических измерений (определений)	-	-
1134	458670.96	1335867.88	458670.96	1335867.88	Метод спутниковых геодезических измерений (определений)	-	-
1135	458675.01	1335870.55	458675.01	1335870.55	Метод спутниковых геодезических измерений (определений)	-	-
1123	458684.19	1335876.71	458684.19	1335876.71	Метод спутниковых геодезических измерений (определений)	-	-

2. Сведения о частях границ уточняемого земельного участка с кадастровым номером 04:08:070101:1557 :

Обозначение части границ		Горизонтальное проложение (S), м	Описание прохождения части границ	Сведения о согласовании местоположения границ (согласовано/спорное)
от т.	до т.			
1	2	3	4	5
1123	1124	21.18	-	-

2. Сведения о частях границ уточняемого земельного участка с кадастровым номером 04:08:070101:1557 :

Обозначение части границ		Горизонтальное проложение (S), м	Описание прохождения части границ	Сведения о согласовании местоположения границ (согласовано/спорное)
от т.	до т.			
1	2	3	4	5
1124	1125	13.28	-	-
1125	1126	1.46	-	-
1126	н2673У	25.35	-	-
н2673У	н2674У	4.51	-	-
н2674У	н2675У	12.30	-	-
н2675У	1127	9.21	-	-
1127	1128	14.64	-	-
1128	1129	14.80	-	-
1129	1130	9.70	-	-
1130	1131	3.71	-	-
1131	1132	17.12	-	-
1132	1133	1.84	-	-
1133	1134	31.42	-	-
1134	1135	4.85	-	-
1135	1123	11.06	-	-

3. Сведения о характеристиках уточняемого земельного участка с кадастровым номером 04:08:070101:1557 :

№ п/п	Наименование характеристики	Значение характеристики
1	2	3
1.	Адрес земельного участка	-
1.1.	Сведения о местоположении земельного участка (при отсутствии адреса) в структурированном в соответствии с федеральной информационной адресной системой виде	-
1.2.	Дополнительные сведения о местоположении земельного участка	-
2.	Площадь земельного участка ± величина погрешности определения (вычисления) площади (Р ± ΔР), м2	1708 ± 14
3.	Формула, примененная для расчета предельной допустимой погрешности определения площади земельного участка, с подставленными значениями и итоговые (вычисленные) значения (ΔР), м2	ΔР=3.5*Mt*√P=3.5*0,1*√1708=14
4.	Площадь земельного участка согласно сведениям Единого государственного реестра недвижимости (Ркад), м2	1599
5.	Оценка расхождения Р и Ркад (Р - Ркад), м2	109
6.	Предельные минимальный и максимальный размеры земельного участка (Рмин и Рмакс), м2	1000 1800
7.	Кадастровый номер или иной государственный учетный номер (инвентарный) объекта недвижимости, расположенного на земельном участке	-
8.	Вид (виды) разрешенного использования	-
8.1.	Дополнительные сведения об использовании земельного участка	-
9.	Сведения о земельных участках (землях общего пользования, территории общего пользования), посредством которых обеспечивается доступ	Земли общего пользования

3. Сведения о характеристиках уточняемого земельного участка с кадастровым номером 04:08:070101:1557 :

№ п/п	Наименование характеристики	Значение характеристики
1	2	3
10.	Иные сведения	В отношении земельного участка проведены работы по исправлению реестровой ошибки местоположения границ

4. Пояснения к сведениям об уточняемом земельном участке с кадастровым номером 04:08:070101:1557 :

1.	В отношении земельного участка проведены работы по исправлению реестровой ошибки местоположения границ

Сведения об уточняемых земельных участках, необходимые для исправления реестровых ошибок в сведениях о местоположении их границ

1. Сведения о характерных точках границ уточняемого земельного участка с кадастровым номером 04:08:070101:1584 :

Система координат МСК-04, зона 1 **Зона №1**

Обозначение характерных точек границ	Координаты, м				Метод определения координат	Формулы, примененные для расчета средней квадратической погрешности определения координат характерных точек границ (Mt), с подставленными в такие формулы значениями и итоговые (вычисленные) значения Mt, м	Описание закрепления точки
	содержатся в Едином государственном реестре недвижимости		определены в результате выполнения комплексных кадастровых работ				
	X	Y	X	Y			
1	2	3	4	5	6	7	8
1136	457866.58	1335415.44	457873.35	1335419.85	-	0.1	Долговременный межевой знак
н2676У	-	-	457870.29	1335429.06	-	0.1	Долговременный межевой знак
2599	-	-	457867.38	1335427.95	-	0.1	Долговременный межевой знак
2598	-	-	457870.08	1335421.41	-	0.1	Долговременный межевой знак
1137	457864.92	1335419.41	457864.92	1335419.41	-	0.1	Долговременный межевой знак
1138	457862.25	1335425.92	457862.25	1335425.92	-	0.1	Долговременный межевой знак
н2677У	-	-	457861.99	1335426.49	-	0.1	Долговременный межевой знак
1139	457849.59	1335421.21	457854.63	1335423.69	-	0.1	Долговременный межевой знак
н2678У	-	-	457851.19	1335421.80	-	0.1	Долговременный межевой знак
1140	457853.21	1335411.30	457854.75	1335413.84	-	0.1	Долговременный межевой знак
1136	457866.58	1335415.44	457873.35	1335419.85	-	0.1	Долговременный межевой знак

2. Сведения о частях границ уточняемого земельного участка с кадастровым номером 04:08:070101:1584 :

Обозначение части границ		Горизонтальное проложение (S), м	Описание прохождения части границ	Сведения о согласовании местоположения границ (согласовано/спорное)
от т.	до т.			
1	2	3	4	5
1136	н2676У	9.71	-	-
н2676У	2599	3.11	-	-
2599	2598	7.08	-	-
2598	1137	5.53	-	-
1137	1138	7.04	-	-
1138	н2677У	0.63	-	-
н2677У	1139	7.87	-	-
1139	н2678У	3.93	-	-
н2678У	1140	8.72	-	-
1140	1136	19.55	-	-

3. Сведения о характеристиках уточняемого земельного участка с кадастровым номером 04:08:070101:1584 :

№ п/п	Наименование характеристики	Значение характеристики
1	2	3
1.	Адрес земельного участка	-
1.1.	Сведения о местоположении земельного участка (при отсутствии адреса) в структурированном в соответствии с федеральной информационной адресной системой виде	-
1.2.	Дополнительные сведения о местоположении земельного участка	-
2.	Площадь земельного участка ± величина погрешности определения (вычисления) площади (Р ± ΔР), м2	150 ± 4
3.	Формула, примененная для расчета предельной допустимой погрешности определения площади земельного участка, с подставленными значениями и итоговые (вычисленные) значения (ΔР), м2	ΔР=3.5*Mt*√P=3.5*0,1*√150=4
4.	Площадь земельного участка согласно сведениям Единого государственного реестра недвижимости (Ркад), м2	150
5.	Оценка расхождения Р и Ркад (Р - Ркад), м2	-
6.	Предельные минимальный и максимальный размеры земельного участка (Рмин и Рмакс), м2	- -
7.	Кадастровый номер или иной государственный учетный номер (инвентарный) объекта недвижимости, расположенного на земельном участке	-
8.	Вид (виды) разрешенного использования	-
8.1.	Дополнительные сведения об использовании земельного участка	-
9.	Сведения о земельных участках (землях общего пользования, территории общего пользования), посредством которых обеспечивается доступ	Земли общего пользования

3. Сведения о характеристиках уточняемого земельного участка с кадастровым номером 04:08:070101:1584 :

№ п/п	Наименование характеристики	Значение характеристики
1	2	3
10.	Иные сведения	В отношении земельного участка проведены работы по исправлению реестровой ошибки местоположения границ Земельный участок имеет разрешенное использование - магазины. Для данного вида разрешенного использования, предельные размеры не установлены.

4. Пояснения к сведениям об уточняемом земельном участке с кадастровым номером 04:08:070101:1584 :

1.	В отношении земельного участка проведены работы по исправлению реестровой ошибки местоположения границ.

Описание местоположения зданий, сооружений, объектов незавершенного строительства на земельном участке

1. Сведения о характерных точках контура объекта недвижимости с кадастровым номером : 04:08:070101:540 :

Система координат МСК-04, зона 1 **Зона № 1**

Обозначение характерных точек контура	Содержатся в Едином государственном реестре недвижимости			Определены в ходе выполнения комплексных кадастровых работ			Метод определения координат	Формулы, примененные для расчета средней квадратической погрешности определения координат характерных точек (Mt), м, с подставленными в такие формулы значениями и итоговые (вычисленные) значения Mt, м
	Координаты, м		Радиус, м	Координаты, м		Радиус, м		
	X	Y	R	X	Y	R		
1	2	3	4	5	6	7	8	9
н1338О	-	-	-	457591.79	1335830.14	-	Метод спутниковых геодезических измерений (определений)	-
н1339О	-	-	-	457589.58	1335839.23	-	Метод спутниковых геодезических измерений (определений)	-
н1340О	-	-	-	457578.54	1335836.60	-	Метод спутниковых геодезических измерений (определений)	-
н1341О	-	-	-	457580.82	1335827.48	-	Метод спутниковых геодезических измерений (определений)	-
н1338О	-	-	-	457591.79	1335830.14	-	Метод спутниковых геодезических измерений (определений)	-

2. Сведения о характеристиках объекта недвижимости с кадастровым номером : 04:08:070101:540 :

№ п/п	Наименование характеристики	Значение характеристики
1	2	3
1.	Вид объекта недвижимости	здание
2.	Ранее присвоенный государственный учетный номер (инвентарный) здания, сооружения, объекта незавершенного строительства	-
3.	Кадастровый номер земельного участка (земельных участков), в границах которого (которых) расположены здание, сооружение, объект незавершенного строительства	04:08:070101:13
4.	Уникальный учетный номер кадастрового квартала, в границах которого расположены здание, сооружение, объект незавершенного строительства	04:08:070101

2. Сведения о характеристиках объекта недвижимости с кадастровым номером : 04:08:070101:540 :

№ п/п	Наименование характеристики	Значение характеристики
1	2	3
5.	Адрес здания, сооружения, объекта незавершенного строительства	Российская Федерация, 649470, Республика Алтай, район Усть-Коксинский, сельское поселение Чендекское, село Чендек, переулок Восточный, дом 6
5.1.	Сведения о местоположении здания, сооружения, объекта незавершенного строительства (при отсутствии адреса) в структурированном в соответствии с федеральной информационной адресной системой виде	-
5.2.	Дополнительные сведения о местоположении	-
6.	Иные сведения	-

3. Пояснения к сведениям об объекте недвижимости с кадастровым номером 04:08:070101:540 :

1.	-

Описание местоположения зданий, сооружений, объектов незавершенного строительства на земельном участке

1. Сведения о характерных точках контура объекта недвижимости с кадастровым номером : 04:08:070101:541 :

Система координат МСК-04, зона 1 **Зона № 1**

Обозначение характерных точек контура	Содержатся в Едином государственном реестре недвижимости			Определены в ходе выполнения комплексных кадастровых работ			Метод определения координат	Формулы, примененные для расчета средней квадратической погрешности определения координат характерных точек (Mt), м, с подставленными в такие формулы значениями и итоговые (вычисленные) значения Mt, м
	Координаты, м		Радиус, м	Координаты, м		Радиус, м		
	X	Y	R	X	Y	R		
1	2	3	4	5	6	7	8	9
н1342О	-	-	-	458090.83	1334796.06	-	Метод спутниковых геодезических измерений (определений)	-
679	-	-	-	458096.76	1334804.37	-	Метод спутниковых геодезических измерений (определений)	-
н1343О	-	-	-	458100.73	1334810.23	-	Метод спутниковых геодезических измерений (определений)	-
н1344О	-	-	-	458094.67	1334814.38	-	Метод спутниковых геодезических измерений (определений)	-
н1345О	-	-	-	458086.28	1334802.58	-	Метод спутниковых геодезических измерений (определений)	-
н1346О	-	-	-	458087.95	1334801.44	-	Метод спутниковых геодезических измерений (определений)	-
н1347О	-	-	-	458086.40	1334799.16	-	Метод спутниковых геодезических измерений (определений)	-
н1342О	-	-	-	458090.83	1334796.06	-	Метод спутниковых геодезических измерений (определений)	-

2. Сведения о характеристиках объекта недвижимости с кадастровым номером : 04:08:070101:541 :

№ п/п	Наименование характеристики	Значение характеристики
1	2	3
1.	Вид объекта недвижимости	здание
2.	Ранее присвоенный государственный учетный номер (инвентарный) здания, сооружения, объекта незавершенного строительства	-
3.	Кадастровый номер земельного участка (земельных участков), в границах которого (которых) расположены здание, сооружение, объект незавершенного строительства	04:08:070101:416, 04:08:070101:1436
4.	Уникальный учетный номер кадастрового квартала, в границах которого расположены здание, сооружение, объект незавершенного строительства	04:08:070101
5.	Адрес здания, сооружения, объекта незавершенного строительства	Российская Федерация, 649470, Республика Алтай, район Усть-Коксинский, сельское поселение Чендекское, село Чендек, дом 1
5.1.	Сведения о местоположении здания, сооружения, объекта незавершенного строительства (при отсутствии адреса) в структурированном в соответствии с федеральной информационной адресной системой виде	-
5.2.	Дополнительные сведения о местоположении	-
6.	Иные сведения	-

3. Пояснения к сведениям об объекте недвижимости с кадастровым номером 04:08:070101:541 :

1.	-

Описание местоположения зданий, сооружений, объектов незавершенного строительства на земельном участке

1. Сведения о характерных точках контура объекта недвижимости с кадастровым номером : 04:08:070101:542 :

Система координат МСК-04, зона 1 **Зона № 1**

Обозначение характерных точек контура	Содержатся в Едином государственном реестре недвижимости			Определены в ходе выполнения комплексных кадастровых работ			Метод определения координат	Формулы, примененные для расчета средней квадратической погрешности определения координат характерных точек (Mt), м, с подставленными в такие формулы значениями и итоговые (вычисленные) значения Mt, м
	Координаты, м		Радиус, м	Координаты, м		Радиус, м		
	X	Y	R	X	Y	R		
1	2	3	4	5	6	7	8	9
н1348О	-	-	-	457758.53	1334859.27	-	Метод спутниковых геодезических измерений (определений)	-
н1349О	-	-	-	457756.54	1334861.33	-	Метод спутниковых геодезических измерений (определений)	-
н1350О	-	-	-	457757.88	1334862.63	-	Метод спутниковых геодезических измерений (определений)	-
н1351О	-	-	-	457755.71	1334864.83	-	Метод спутниковых геодезических измерений (определений)	-
н1352О	-	-	-	457754.33	1334863.48	-	Метод спутниковых геодезических измерений (определений)	-
н1353О	-	-	-	457752.48	1334865.40	-	Метод спутниковых геодезических измерений (определений)	-
н1354О	-	-	-	457745.15	1334858.19	-	Метод спутниковых геодезических измерений (определений)	-
н1355О	-	-	-	457751.36	1334852.13	-	Метод спутниковых геодезических измерений (определений)	-
н1348О	-	-	-	457758.53	1334859.27	-	Метод спутниковых геодезических измерений (определений)	-

2. Сведения о характеристиках объекта недвижимости с кадастровым номером : 04:08:070101:542 :

№ п/п	Наименование характеристики	Значение характеристики
1	2	3
1.	Вид объекта недвижимости	здание
2.	Ранее присвоенный государственный учетный номер (инвентарный) здания, сооружения, объекта незавершенного строительства	-
3.	Кадастровый номер земельного участка (земельных участков), в границах которого (которых) расположены здание, сооружение, объект незавершенного строительства	04:08:070101:88
4.	Уникальный учетный номер кадастрового квартала, в границах которого расположены здание, сооружение, объект незавершенного строительства	04:08:070101
5.	Адрес здания, сооружения, объекта незавершенного строительства	Российская Федерация, 649470, Республика Алтай, район Усть-Коксинский, сельское поселение Чендекское, село Чендек, переулок Молодежный, дом 6
5.1.	Сведения о местоположении здания, сооружения, объекта незавершенного строительства (при отсутствии адреса) в структурированном в соответствии с федеральной информационной адресной системой виде	-
5.2.	Дополнительные сведения о местоположении	-
6.	Иные сведения	-

3. Пояснения к сведениям об объекте недвижимости с кадастровым номером 04:08:070101:542 :

1.	-

Описание местоположения зданий, сооружений, объектов незавершенного строительства на земельном участке

1. Сведения о характерных точках контура объекта недвижимости с кадастровым номером : 04:08:070101:543 :

Система координат МСК-04, зона 1 **Зона № 1**

Обозначение характерных точек контура	Содержатся в Едином государственном реестре недвижимости			Определены в ходе выполнения комплексных кадастровых работ			Метод определения координат	Формулы, примененные для расчета средней квадратической погрешности определения координат характерных точек (Mt), м, с подставленными в такие формулы значениями и итоговые (вычисленные) значения Mt, м
	Координаты, м		Радиус, м	Координаты, м		Радиус, м		
	X	Y	R	X	Y	R		
1	2	3	4	5	6	7	8	9
н1356О	-	-	-	457781.19	1334835.32	-	Метод спутниковых геодезических измерений (определений)	-
н1357О	-	-	-	457775.54	1334841.22	-	Метод спутниковых геодезических измерений (определений)	-
н1358О	-	-	-	457768.66	1334834.31	-	Метод спутниковых геодезических измерений (определений)	-
н1359О	-	-	-	457774.20	1334828.48	-	Метод спутниковых геодезических измерений (определений)	-
н1356О	-	-	-	457781.19	1334835.32	-	Метод спутниковых геодезических измерений (определений)	-

2. Сведения о характеристиках объекта недвижимости с кадастровым номером : 04:08:070101:543 :

№ п/п	Наименование характеристики	Значение характеристики
1	2	3
1.	Вид объекта недвижимости	здание
2.	Ранее присвоенный государственный учетный номер (инвентарный) здания, сооружения, объекта незавершенного строительства	-
3.	Кадастровый номер земельного участка (земельных участков), в границах которого (которых) расположены здание, сооружение, объект незавершенного строительства	04:08:070101:52
4.	Уникальный учетный номер кадастрового квартала, в границах которого расположены здание, сооружение, объект незавершенного строительства	04:08:070101

2. Сведения о характеристиках объекта недвижимости с кадастровым номером : 04:08:070101:543 :

№ п/п	Наименование характеристики	Значение характеристики
1	2	3
5.	Адрес здания, сооружения, объекта незавершенного строительства	Российская Федерация, 649470, Республика Алтай, район Усть-Коксинский, сельское поселение Чендекское, село Чендек, переулок Молодежный, дом 8
5.1.	Сведения о местоположении здания, сооружения, объекта незавершенного строительства (при отсутствии адреса) в структурированном в соответствии с федеральной информационной адресной системой виде	-
5.2.	Дополнительные сведения о местоположении	-
6.	Иные сведения	-

3. Пояснения к сведениям об объекте недвижимости с кадастровым номером 04:08:070101:543 :

1.	-

Описание местоположения зданий, сооружений, объектов незавершенного строительства на земельном участке

1. Сведения о характерных точках контура объекта недвижимости с кадастровым номером : 04:08:070101:544 :

Система координат МСК-04, зона 1 **Зона № 1**

Обозначение характерных точек контура	Содержатся в Едином государственном реестре недвижимости			Определены в ходе выполнения комплексных кадастровых работ			Метод определения координат	Формулы, примененные для расчета средней квадратической погрешности определения координат характерных точек (Mt), м, с подставленными в такие формулы значениями и итоговые (вычисленные) значения Mt, м
	Координаты, м		Радиус, м	Координаты, м		Радиус, м		
	X	Y	R	X	Y	R		
1	2	3	4	5	6	7	8	9
н1360О	-	-	-	458131.92	1334607.53	-	Метод спутниковых геодезических измерений (определений)	-
н1361О	-	-	-	458124.26	1334615.41	-	Метод спутниковых геодезических измерений (определений)	-
н1362О	-	-	-	458121.24	1334612.54	-	Метод спутниковых геодезических измерений (определений)	-
н1363О	-	-	-	458122.67	1334610.91	-	Метод спутниковых геодезических измерений (определений)	-
н1364О	-	-	-	458118.20	1334606.53	-	Метод спутниковых геодезических измерений (определений)	-
н1365О	-	-	-	458124.08	1334600.12	-	Метод спутниковых геодезических измерений (определений)	-
н1360О	-	-	-	458131.92	1334607.53	-	Метод спутниковых геодезических измерений (определений)	-

2. Сведения о характеристиках объекта недвижимости с кадастровым номером : 04:08:070101:544 :

№ п/п	Наименование характеристики	Значение характеристики
1	2	3
1.	Вид объекта недвижимости	здание

2. Сведения о характеристиках объекта недвижимости с кадастровым номером : 04:08:070101:544 :

№ п/п	Наименование характеристики	Значение характеристики
1	2	3
2.	Ранее присвоенный государственный учетный номер (инвентарный) здания, сооружения, объекта незавершенного строительства	-
3.	Кадастровый номер земельного участка (земельных участков), в границах которого (которых) расположены здание, сооружение, объект незавершенного строительства	04:08:070101:478
4.	Уникальный учетный номер кадастрового квартала, в границах которого расположены здание, сооружение, объект незавершенного строительства	04:08:070101
5.	Адрес здания, сооружения, объекта незавершенного строительства	Российская Федерация, 649470, Республика Алтай, район Усть-Коксинский, сельское поселение Чендекское, село Чендек, улица Северная, дом 11
5.1.	Сведения о местоположении здания, сооружения, объекта незавершенного строительства (при отсутствии адреса) в структурированном в соответствии с федеральной информационной адресной системой виде	-
5.2.	Дополнительные сведения о местоположении	-
6.	Иные сведения	-

3. Пояснения к сведениям об объекте недвижимости с кадастровым номером 04:08:070101:544 :

1.	-

Описание местоположения зданий, сооружений, объектов незавершенного строительства на земельном участке

1. Сведения о характерных точках контура объекта недвижимости с кадастровым номером : 04:08:070101:545 :

Система координат МСК-04, зона 1 **Зона № 1**

Обозначение характерных точек контура	Содержатся в Едином государственном реестре недвижимости			Определены в ходе выполнения комплексных кадастровых работ			Метод определения координат	Формулы, примененные для расчета средней квадратической погрешности определения координат характерных точек (Mt), м, с подставленными в такие формулы значениями и итоговые (вычисленные) значения Mt, м
	Координаты, м		Радиус, м	Координаты, м		Радиус, м		
	X	Y	R	X	Y	R		
1	2	3	4	5	6	7	8	9
н1366О	-	-	-	457625.50	1335839.46	-	Метод спутниковых геодезических измерений (определений)	-
н1367О	-	-	-	457623.90	1335845.91	-	Метод спутниковых геодезических измерений (определений)	-
н1368О	-	-	-	457621.89	1335845.48	-	Метод спутниковых геодезических измерений (определений)	-
н1369О	-	-	-	457621.40	1335847.47	-	Метод спутниковых геодезических измерений (определений)	-
н1370О	-	-	-	457610.41	1335844.40	-	Метод спутниковых геодезических измерений (определений)	-
н1371О	-	-	-	457612.95	1335834.45	-	Метод спутниковых геодезических измерений (определений)	-
н1372О	-	-	-	457623.50	1335837.16	-	Метод спутниковых геодезических измерений (определений)	-
н1373О	-	-	-	457623.11	1335838.75	-	Метод спутниковых геодезических измерений (определений)	-
н1366О	-	-	-	457625.50	1335839.46	-	Метод спутниковых геодезических измерений (определений)	-

2. Сведения о характеристиках объекта недвижимости с кадастровым номером : 04:08:070101:545 :

№ п/п	Наименование характеристики	Значение характеристики
1	2	3
1.	Вид объекта недвижимости	здание
2.	Ранее присвоенный государственный учетный номер (инвентарный) здания, сооружения, объекта незавершенного строительства	-
3.	Кадастровый номер земельного участка (земельных участков), в границах которого (которых) расположены здание, сооружение, объект незавершенного строительства	04:08:070101:310
4.	Уникальный учетный номер кадастрового квартала, в границах которого расположены здание, сооружение, объект незавершенного строительства	04:08:070101
5.	Адрес здания, сооружения, объекта незавершенного строительства	Российская Федерация, 649470, Республика Алтай, район Усть-Коксинский, сельское поселение Чендекское, село Чендек, переулок Восточный, дом 4
5.1.	Сведения о местоположении здания, сооружения, объекта незавершенного строительства (при отсутствии адреса) в структурированном в соответствии с федеральной информационной адресной системой виде	-
5.2.	Дополнительные сведения о местоположении	-
6.	Иные сведения	-

3. Пояснения к сведениям об объекте недвижимости с кадастровым номером 04:08:070101:545 :

1.	-

Описание местоположения зданий, сооружений, объектов незавершенного строительства на земельном участке

1. Сведения о характерных точках контура объекта недвижимости с кадастровым номером : 04:08:070101:550 :

Система координат МСК-04, зона 1 **Зона № 1**

Обозначение характерных точек контура	Содержатся в Едином государственном реестре недвижимости			Определены в ходе выполнения комплексных кадастровых работ			Метод определения координат	Формулы, примененные для расчета средней квадратической погрешности определения координат характерных точек (Mt), м, с подставленными в такие формулы значениями и итоговые (вычисленные) значения Mt, м
	Координаты, м		Радиус, м	Координаты, м		Радиус, м		
	X	Y	R	X	Y	R		
1	2	3	4	5	6	7	8	9
н1374О	-	-	-	457530.11	1335342.40	-	Метод спутниковых геодезических измерений (определений)	-
н1375О	-	-	-	457525.28	1335352.08	-	Метод спутниковых геодезических измерений (определений)	-
н1376О	-	-	-	457518.73	1335348.84	-	Метод спутниковых геодезических измерений (определений)	-
н1377О	-	-	-	457522.14	1335341.75	-	Метод спутниковых геодезических измерений (определений)	-
н1378О	-	-	-	457526.14	1335343.88	-	Метод спутниковых геодезических измерений (определений)	-
н1379О	-	-	-	457527.58	1335341.06	-	Метод спутниковых геодезических измерений (определений)	-
н1374О	-	-	-	457530.11	1335342.40	-	Метод спутниковых геодезических измерений (определений)	-

2. Сведения о характеристиках объекта недвижимости с кадастровым номером : 04:08:070101:550 :

№ п/п	Наименование характеристики	Значение характеристики
1	2	3
1.	Вид объекта недвижимости	здание

2. Сведения о характеристиках объекта недвижимости с кадастровым номером : 04:08:070101:550 :

№ п/п	Наименование характеристики	Значение характеристики
1	2	3
2.	Ранее присвоенный государственный учетный номер (инвентарный) здания, сооружения, объекта незавершенного строительства	-
3.	Кадастровый номер земельного участка (земельных участков), в границах которого (которых) расположены здание, сооружение, объект незавершенного строительства	04:08:070101:179
4.	Уникальный учетный номер кадастрового квартала, в границах которого расположены здание, сооружение, объект незавершенного строительства	04:08:070101
5.	Адрес здания, сооружения, объекта незавершенного строительства	Российская Федерация, 649470, Республика Алтай, район Усть-Коксинский, сельское поселение Чендекское, село Чендек, улица Заречная, дом 38
5.1.	Сведения о местоположении здания, сооружения, объекта незавершенного строительства (при отсутствии адреса) в структурированном в соответствии с федеральной информационной адресной системой виде	-
5.2.	Дополнительные сведения о местоположении	-
6.	Иные сведения	-

3. Пояснения к сведениям об объекте недвижимости с кадастровым номером 04:08:070101:550 :

1.	-

Описание местоположения зданий, сооружений, объектов незавершенного строительства на земельном участке

1. Сведения о характерных точках контура объекта недвижимости с кадастровым номером : 04:08:070101:551 :

Система координат МСК-04, зона 1 **Зона № 1**

Обозначение характерных точек контура	Содержатся в Едином государственном реестре недвижимости			Определены в ходе выполнения комплексных кадастровых работ			Метод определения координат	Формулы, примененные для расчета средней квадратической погрешности определения координат характерных точек (Mt), м, с подставленными в такие формулы значениями и итоговые (вычисленные) значения Mt, м
	Координаты, м		Радиус, м	Координаты, м		Радиус, м		
	X	Y	R	X	Y	R		
1	2	3	4	5	6	7	8	9
н1380О	-	-	-	458110.37	1335619.26	-	Метод спутниковых геодезических измерений (определений)	-
н1381О	-	-	-	458106.93	1335626.14	-	Метод спутниковых геодезических измерений (определений)	-
н1382О	-	-	-	458104.95	1335625.16	-	Метод спутниковых геодезических измерений (определений)	-
н1383О	-	-	-	458103.78	1335627.41	-	Метод спутниковых геодезических измерений (определений)	-
н1384О	-	-	-	458100.06	1335625.56	-	Метод спутниковых геодезических измерений (определений)	-
н1385О	-	-	-	458104.82	1335616.28	-	Метод спутниковых геодезических измерений (определений)	-
н1380О	-	-	-	458110.37	1335619.26	-	Метод спутниковых геодезических измерений (определений)	-

2. Сведения о характеристиках объекта недвижимости с кадастровым номером : 04:08:070101:551 :

№ п/п	Наименование характеристики	Значение характеристики
1	2	3
1.	Вид объекта недвижимости	здание

2. Сведения о характеристиках объекта недвижимости с кадастровым номером : 04:08:070101:551 :

№ п/п	Наименование характеристики	Значение характеристики
1	2	3
2.	Ранее присвоенный государственный учетный номер (инвентарный) здания, сооружения, объекта незавершенного строительства	-
3.	Кадастровый номер земельного участка (земельных участков), в границах которого (которых) расположены здание, сооружение, объект незавершенного строительства	04:08:070101:262
4.	Уникальный учетный номер кадастрового квартала, в границах которого расположены здание, сооружение, объект незавершенного строительства	04:08:070101
5.	Адрес здания, сооружения, объекта незавершенного строительства	Российская Федерация, 649470, Республика Алтай, район Усть-Коксинский, сельское поселение Чендекское, село Чендек, улица Заречная, дом 64
5.1.	Сведения о местоположении здания, сооружения, объекта незавершенного строительства (при отсутствии адреса) в структурированном в соответствии с федеральной информационной адресной системой виде	-
5.2.	Дополнительные сведения о местоположении	-
6.	Иные сведения	-

3. Пояснения к сведениям об объекте недвижимости с кадастровым номером 04:08:070101:551 :

1.	-

Описание местоположения зданий, сооружений, объектов незавершенного строительства на земельном участке

1. Сведения о характерных точках контура объекта недвижимости с кадастровым номером : 04:08:070101:552 :

Система координат МСК-04, зона 1 **Зона № 1**

Обозначение характерных точек контура	Содержатся в Едином государственном реестре недвижимости			Определены в ходе выполнения комплексных кадастровых работ			Метод определения координат	Формулы, примененные для расчета средней квадратической погрешности определения координат характерных точек (Mt), м, с подставленными в такие формулы значениями и итоговые (вычисленные) значения Mt, м
	Координаты, м		Радиус, м	Координаты, м		Радиус, м		
	X	Y	R	X	Y	R		
1	2	3	4	5	6	7	8	9
н1386О	-	-	-	457661.37	1335342.99	-	Метод спутниковых геодезических измерений (определений)	-
н1387О	-	-	-	457658.96	1335352.97	-	Метод спутниковых геодезических измерений (определений)	-
н1388О	-	-	-	457656.55	1335352.43	-	Метод спутниковых геодезических измерений (определений)	-
н1389О	-	-	-	457656.39	1335353.03	-	Метод спутниковых геодезических измерений (определений)	-
н1390О	-	-	-	457651.11	1335351.41	-	Метод спутниковых геодезических измерений (определений)	-
н1391О	-	-	-	457653.28	1335343.06	-	Метод спутниковых геодезических измерений (определений)	-
н1392О	-	-	-	457653.54	1335343.14	-	Метод спутниковых геодезических измерений (определений)	-
н1393О	-	-	-	457654.04	1335341.12	-	Метод спутниковых геодезических измерений (определений)	-
н1386О	-	-	-	457661.37	1335342.99	-	Метод спутниковых геодезических измерений (определений)	-

2. Сведения о характеристиках объекта недвижимости с кадастровым номером : 04:08:070101:552 :

№ п/п	Наименование характеристики	Значение характеристики
1	2	3
1.	Вид объекта недвижимости	здание
2.	Ранее присвоенный государственный учетный номер (инвентарный) здания, сооружения, объекта незавершенного строительства	-
3.	Кадастровый номер земельного участка (земельных участков), в границах которого (которых) расположены здание, сооружение, объект незавершенного строительства	04:08:070101:1541
4.	Уникальный учетный номер кадастрового квартала, в границах которого расположены здание, сооружение, объект незавершенного строительства	04:08:070101
5.	Адрес здания, сооружения, объекта незавершенного строительства	Российская Федерация, 649470, Республика Алтай, район Усть-Коксинский, сельское поселение Чендекское, село Чендек, улица Заречная, дом 43
5.1.	Сведения о местоположении здания, сооружения, объекта незавершенного строительства (при отсутствии адреса) в структурированном в соответствии с федеральной информационной адресной системой виде	-
5.2.	Дополнительные сведения о местоположении	-
6.	Иные сведения	-

3. Пояснения к сведениям об объекте недвижимости с кадастровым номером 04:08:070101:552 :

1.	-

Описание местоположения зданий, сооружений, объектов незавершенного строительства на земельном участке

1. Сведения о характерных точках контура объекта недвижимости с кадастровым номером : 04:08:070101:553 :

Система координат МСК-04, зона 1 **Зона № 1**

Обозначение характерных точек контура	Содержатся в Едином государственном реестре недвижимости			Определены в ходе выполнения комплексных кадастровых работ			Метод определения координат	Формулы, примененные для расчета средней квадратической погрешности определения координат характерных точек (Mt), м, с подставленными в такие формулы значениями и итоговые (вычисленные) значения Mt, м
	Координаты, м		Радиус, м	Координаты, м		Радиус, м		
	X	Y	R	X	Y	R		
1	2	3	4	5	6	7	8	9
н1394О	-	-	-	457008.22	1335025.50	-	Метод спутниковых геодезических измерений (определений)	-
н1395О	-	-	-	457007.14	1335027.94	-	Метод спутниковых геодезических измерений (определений)	-
н1396О	-	-	-	457004.78	1335027.01	-	Метод спутниковых геодезических измерений (определений)	-
н1397О	-	-	-	457002.59	1335031.82	-	Метод спутниковых геодезических измерений (определений)	-
н1398О	-	-	-	456993.50	1335027.82	-	Метод спутниковых геодезических измерений (определений)	-
н1399О	-	-	-	456996.59	1335020.53	-	Метод спутниковых геодезических измерений (определений)	-
н1394О	-	-	-	457008.22	1335025.50	-	Метод спутниковых геодезических измерений (определений)	-

2. Сведения о характеристиках объекта недвижимости с кадастровым номером : 04:08:070101:553 :

№ п/п	Наименование характеристики	Значение характеристики
1	2	3
1.	Вид объекта недвижимости	здание

2. Сведения о характеристиках объекта недвижимости с кадастровым номером : 04:08:070101:553 :

№ п/п	Наименование характеристики	Значение характеристики
1	2	3
2.	Ранее присвоенный государственный учетный номер (инвентарный) здания, сооружения, объекта незавершенного строительства	-
3.	Кадастровый номер земельного участка (земельных участков), в границах которого (которых) расположены здание, сооружение, объект незавершенного строительства	04:08:070101:220
4.	Уникальный учетный номер кадастрового квартала, в границах которого расположены здание, сооружение, объект незавершенного строительства	04:08:070101
5.	Адрес здания, сооружения, объекта незавершенного строительства	Российская Федерация, 649470, Республика Алтай, район Усть-Коксинский, сельское поселение Чендекское, село Чендек, улица Заречная, дом 5
5.1.	Сведения о местоположении здания, сооружения, объекта незавершенного строительства (при отсутствии адреса) в структурированном в соответствии с федеральной информационной адресной системой виде	-
5.2.	Дополнительные сведения о местоположении	-
6.	Иные сведения	-

3. Пояснения к сведениям об объекте недвижимости с кадастровым номером 04:08:070101:553 :

1.	-

Описание местоположения зданий, сооружений, объектов незавершенного строительства на земельном участке

1. Сведения о характерных точках контура объекта недвижимости с кадастровым номером : 04:08:070101:554 :

Система координат МСК-04, зона 1 **Зона № 1**

Обозначение характерных точек контура	Содержатся в Едином государственном реестре недвижимости			Определены в ходе выполнения комплексных кадастровых работ			Метод определения координат	Формулы, примененные для расчета средней квадратической погрешности определения координат характерных точек (Mt), м, с подставленными в такие формулы значениями и итоговые (вычисленные) значения Mt, м
	Координаты, м		Радиус, м	Координаты, м		Радиус, м		
	X	Y	R	X	Y	R		
1	2	3	4	5	6	7	8	9
н1400О	-	-	-	457410.51	1335245.39	-	Метод спутниковых геодезических измерений (определений)	-
н1401О	-	-	-	457418.40	1335249.72	-	Метод спутниковых геодезических измерений (определений)	-
н1402О	-	-	-	457414.50	1335256.98	-	Метод спутниковых геодезических измерений (определений)	-
н1403О	-	-	-	457406.30	1335252.68	-	Метод спутниковых геодезических измерений (определений)	-
н1400О	-	-	-	457410.51	1335245.39	-	Метод спутниковых геодезических измерений (определений)	-

2. Сведения о характеристиках объекта недвижимости с кадастровым номером : 04:08:070101:554 :

№ п/п	Наименование характеристики	Значение характеристики
1	2	3
1.	Вид объекта недвижимости	здание
2.	Ранее присвоенный государственный учетный номер (инвентарный) здания, сооружения, объекта незавершенного строительства	-
3.	Кадастровый номер земельного участка (земельных участков), в границах которого (которых) расположены здание, сооружение, объект незавершенного строительства	04:08:070101:1141
4.	Уникальный учетный номер кадастрового квартала, в границах которого расположены здание, сооружение, объект незавершенного строительства	04:08:070101

2. Сведения о характеристиках объекта недвижимости с кадастровым номером : 04:08:070101:554 :

№ п/п	Наименование характеристики	Значение характеристики
1	2	3
5.	Адрес здания, сооружения, объекта незавершенного строительства	Российская Федерация, 649470, Республика Алтай, район Усть-Коксинский, сельское поселение Чендекское, село Чендек, улица Заречная, дом 31
5.1.	Сведения о местоположении здания, сооружения, объекта незавершенного строительства (при отсутствии адреса) в структурированном в соответствии с федеральной информационной адресной системой виде	-
5.2.	Дополнительные сведения о местоположении	-
6.	Иные сведения	-

3. Пояснения к сведениям об объекте недвижимости с кадастровым номером 04:08:070101:554 :

1.	-

Описание местоположения зданий, сооружений, объектов незавершенного строительства на земельном участке

1. Сведения о характерных точках контура объекта недвижимости с кадастровым номером : 04:08:070101:555 :

Система координат МСК-04, зона 1 **Зона № 1**

Обозначение характерных точек контура	Содержатся в Едином государственном реестре недвижимости			Определены в ходе выполнения комплексных кадастровых работ			Метод определения координат	Формулы, примененные для расчета средней квадратической погрешности определения координат характерных точек (Mt), м, с подставленными в такие формулы значениями и итоговые (вычисленные) значения Mt, м
	Координаты, м		Радиус, м	Координаты, м		Радиус, м		
	X	Y	R	X	Y	R		
1	2	3	4	5	6	7	8	9
н1404О	-	-	-	458282.04	1335677.04	-	Метод спутниковых геодезических измерений (определений)	-
н1405О	-	-	-	458278.99	1335683.62	-	Метод спутниковых геодезических измерений (определений)	-
н1406О	-	-	-	458270.60	1335679.74	-	Метод спутниковых геодезических измерений (определений)	-
н1407О	-	-	-	458273.74	1335673.13	-	Метод спутниковых геодезических измерений (определений)	-
н1404О	-	-	-	458282.04	1335677.04	-	Метод спутниковых геодезических измерений (определений)	-

2. Сведения о характеристиках объекта недвижимости с кадастровым номером : 04:08:070101:555 :

№ п/п	Наименование характеристики	Значение характеристики
1	2	3
1.	Вид объекта недвижимости	здание
2.	Ранее присвоенный государственный учетный номер (инвентарный) здания, сооружения, объекта незавершенного строительства	-
3.	Кадастровый номер земельного участка (земельных участков), в границах которого (которых) расположены здание, сооружение, объект незавершенного строительства	04:08:070101:265
4.	Уникальный учетный номер кадастрового квартала, в границах которого расположены здание, сооружение, объект незавершенного строительства	04:08:070101

2. Сведения о характеристиках объекта недвижимости с кадастровым номером : 04:08:070101:555 :

№ п/п	Наименование характеристики	Значение характеристики
1	2	3
5.	Адрес здания, сооружения, объекта незавершенного строительства	Российская Федерация, 649470, Республика Алтай, район Усть-Коксинский, сельское поселение Чендекское, село Чендек, улица Заречная, дом 72
5.1.	Сведения о местоположении здания, сооружения, объекта незавершенного строительства (при отсутствии адреса) в структурированном в соответствии с федеральной информационной адресной системой виде	-
5.2.	Дополнительные сведения о местоположении	-
6.	Иные сведения	-

3. Пояснения к сведениям об объекте недвижимости с кадастровым номером 04:08:070101:555 :

1.	-

Описание местоположения зданий, сооружений, объектов незавершенного строительства на земельном участке

1. Сведения о характерных точках контура объекта недвижимости с кадастровым номером : 04:08:070101:556 :

Система координат МСК-04, зона 1 **Зона № 1**

Обозначение характерных точек контура	Содержатся в Едином государственном реестре недвижимости			Определены в ходе выполнения комплексных кадастровых работ			Метод определения координат	Формулы, примененные для расчета средней квадратической погрешности определения координат характерных точек (Mt), м, с подставленными в такие формулы значениями и итоговые (вычисленные) значения Mt, м
	Координаты, м		Радиус, м	Координаты, м		Радиус, м		
	X	Y	R	X	Y	R		
1	2	3	4	5	6	7	8	9
н1408О	-	-	-	457022.69	1335084.82	-	Метод спутниковых геодезических измерений (определений)	-
н1409О	-	-	-	457021.04	1335087.82	-	Метод спутниковых геодезических измерений (определений)	-
н1410О	-	-	-	457020.03	1335087.28	-	Метод спутниковых геодезических измерений (определений)	-
н1411О	-	-	-	457017.89	1335091.47	-	Метод спутниковых геодезических измерений (определений)	-
н1412О	-	-	-	457011.96	1335088.30	-	Метод спутниковых геодезических измерений (определений)	-
н1413О	-	-	-	457015.59	1335081.28	-	Метод спутниковых геодезических измерений (определений)	-
н1408О	-	-	-	457022.69	1335084.82	-	Метод спутниковых геодезических измерений (определений)	-

2. Сведения о характеристиках объекта недвижимости с кадастровым номером : 04:08:070101:556 :

№ п/п	Наименование характеристики	Значение характеристики
1	2	3
1.	Вид объекта недвижимости	здание

2. Сведения о характеристиках объекта недвижимости с кадастровым номером : 04:08:070101:556 :

№ п/п	Наименование характеристики	Значение характеристики
1	2	3
2.	Ранее присвоенный государственный учетный номер (инвентарный) здания, сооружения, объекта незавершенного строительства	-
3.	Кадастровый номер земельного участка (земельных участков), в границах которого (которых) расположены здание, сооружение, объект незавершенного строительства	04:08:070101:222
4.	Уникальный учетный номер кадастрового квартала, в границах которого расположены здание, сооружение, объект незавершенного строительства	04:08:070101
5.	Адрес здания, сооружения, объекта незавершенного строительства	Российская Федерация, 649470, Республика Алтай, район Усть-Коксинский, сельское поселение Чендекское, село Чендек, улица Заречная, дом 6
5.1.	Сведения о местоположении здания, сооружения, объекта незавершенного строительства (при отсутствии адреса) в структурированном в соответствии с федеральной информационной адресной системой виде	-
5.2.	Дополнительные сведения о местоположении	-
6.	Иные сведения	-

3. Пояснения к сведениям об объекте недвижимости с кадастровым номером 04:08:070101:556 :

1.	-

Описание местоположения зданий, сооружений, объектов незавершенного строительства на земельном участке

1. Сведения о характерных точках контура объекта недвижимости с кадастровым номером : 04:08:070101:557 :

Система координат МСК-04, зона 1 **Зона № 1**

Обозначение характерных точек контура	Содержатся в Едином государственном реестре недвижимости			Определены в ходе выполнения комплексных кадастровых работ			Метод определения координат	Формулы, примененные для расчета средней квадратической погрешности определения координат характерных точек (Mt), м, с подставленными в такие формулы значениями и итоговые (вычисленные) значения Mt, м
	Координаты, м		Радиус, м	Координаты, м		Радиус, м		
	X	Y	R	X	Y	R		
1	2	3	4	5	6	7	8	9
н1414О	-	-	-	457076.04	1335112.34	-	Метод спутниковых геодезических измерений (определений)	-
н1415О	-	-	-	457072.92	1335117.95	-	Метод спутниковых геодезических измерений (определений)	-
н1416О	-	-	-	457071.96	1335117.46	-	Метод спутниковых геодезических измерений (определений)	-
н1417О	-	-	-	457070.23	1335120.75	-	Метод спутниковых геодезических измерений (определений)	-
н1418О	-	-	-	457065.94	1335118.78	-	Метод спутниковых геодезических измерений (определений)	-
н1419О	-	-	-	457070.47	1335109.59	-	Метод спутниковых геодезических измерений (определений)	-
н1414О	-	-	-	457076.04	1335112.34	-	Метод спутниковых геодезических измерений (определений)	-

2. Сведения о характеристиках объекта недвижимости с кадастровым номером : 04:08:070101:557 :

№ п/п	Наименование характеристики	Значение характеристики
1	2	3
1.	Вид объекта недвижимости	здание

2. Сведения о характеристиках объекта недвижимости с кадастровым номером : 04:08:070101:557 :

№ п/п	Наименование характеристики	Значение характеристики
1	2	3
2.	Ранее присвоенный государственный учетный номер (инвентарный) здания, сооружения, объекта незавершенного строительства	-
3.	Кадастровый номер земельного участка (земельных участков), в границах которого (которых) расположены здание, сооружение, объект незавершенного строительства	04:08:070101:182
4.	Уникальный учетный номер кадастрового квартала, в границах которого расположены здание, сооружение, объект незавершенного строительства	04:08:070101
5.	Адрес здания, сооружения, объекта незавершенного строительства	Российская Федерация, 649470, Республика Алтай, район Усть-Коксинский, сельское поселение Чендекское, село Чендек, улица Заречная, дом 10
5.1.	Сведения о местоположении здания, сооружения, объекта незавершенного строительства (при отсутствии адреса) в структурированном в соответствии с федеральной информационной адресной системой виде	-
5.2.	Дополнительные сведения о местоположении	-
6.	Иные сведения	-

3. Пояснения к сведениям об объекте недвижимости с кадастровым номером 04:08:070101:557 :

1.	-

Описание местоположения зданий, сооружений, объектов незавершенного строительства на земельном участке

1. Сведения о характерных точках контура объекта недвижимости с кадастровым номером : 04:08:070101:558 :

Система координат МСК-04, зона 1 **Зона № 1**

Обозначение характерных точек контура	Содержатся в Едином государственном реестре недвижимости			Определены в ходе выполнения комплексных кадастровых работ			Метод определения координат	Формулы, примененные для расчета средней квадратической погрешности определения координат характерных точек (Mt), м, с подставленными в такие формулы значениями и итоговые (вычисленные) значения Mt, м
	Координаты, м		Радиус, м	Координаты, м		Радиус, м		
	X	Y	R	X	Y	R		
1	2	3	4	5	6	7	8	9
н1420О	-	-	-	457197.68	1335175.76	-	Метод спутниковых геодезических измерений (определений)	-
н1421О	-	-	-	457195.81	1335179.58	-	Метод спутниковых геодезических измерений (определений)	-
н1422О	-	-	-	457197.06	1335180.20	-	Метод спутниковых геодезических измерений (определений)	-
н1423О	-	-	-	457194.53	1335185.07	-	Метод спутниковых геодезических измерений (определений)	-
н1424О	-	-	-	457186.33	1335180.52	-	Метод спутниковых геодезических измерений (определений)	-
н1425О	-	-	-	457190.80	1335171.75	-	Метод спутниковых геодезических измерений (определений)	-
н1420О	-	-	-	457197.68	1335175.76	-	Метод спутниковых геодезических измерений (определений)	-

2. Сведения о характеристиках объекта недвижимости с кадастровым номером : 04:08:070101:558 :

№ п/п	Наименование характеристики	Значение характеристики
1	2	3
1.	Вид объекта недвижимости	здание

2. Сведения о характеристиках объекта недвижимости с кадастровым номером : 04:08:070101:558 :

№ п/п	Наименование характеристики	Значение характеристики
1	2	3
2.	Ранее присвоенный государственный учетный номер (инвентарный) здания, сооружения, объекта незавершенного строительства	-
3.	Кадастровый номер земельного участка (земельных участков), в границах которого (которых) расположены здание, сооружение, объект незавершенного строительства	04:08:070101:165
4.	Уникальный учетный номер кадастрового квартала, в границах которого расположены здание, сооружение, объект незавершенного строительства	04:08:070101
5.	Адрес здания, сооружения, объекта незавершенного строительства	Российская Федерация, 649470, Республика Алтай, район Усть-Коксинский, сельское поселение Чендекское, село Чендек, улица Заречная, дом 20
5.1.	Сведения о местоположении здания, сооружения, объекта незавершенного строительства (при отсутствии адреса) в структурированном в соответствии с федеральной информационной адресной системой виде	-
5.2.	Дополнительные сведения о местоположении	-
6.	Иные сведения	-

3. Пояснения к сведениям об объекте недвижимости с кадастровым номером 04:08:070101:558 :

1.	-

Описание местоположения зданий, сооружений, объектов незавершенного строительства на земельном участке

1. Сведения о характерных точках контура объекта недвижимости с кадастровым номером : 04:08:070101:559 :

Система координат МСК-04, зона 1 **Зона № 1**

Обозначение характерных точек контура	Содержатся в Едином государственном реестре недвижимости			Определены в ходе выполнения комплексных кадастровых работ			Метод определения координат	Формулы, примененные для расчета средней квадратической погрешности определения координат характерных точек (Mt), м, с подставленными в такие формулы значениями и итоговые (вычисленные) значения Mt, м
	Координаты, м		Радиус, м	Координаты, м		Радиус, м		
	X	Y	R	X	Y	R		
1	2	3	4	5	6	7	8	9
н1426О	-	-	-	457538.73	1335293.21	-	Метод спутниковых геодезических измерений (определений)	-
н1427О	-	-	-	457537.43	1335296.25	-	Метод спутниковых геодезических измерений (определений)	-
н1428О	-	-	-	457538.85	1335296.74	-	Метод спутниковых геодезических измерений (определений)	-
н1429О	-	-	-	457537.30	1335300.30	-	Метод спутниковых геодезических измерений (определений)	-
н1430О	-	-	-	457534.29	1335299.25	-	Метод спутниковых геодезических измерений (определений)	-
н1431О	-	-	-	457536.82	1335292.42	-	Метод спутниковых геодезических измерений (определений)	-
н1426О	-	-	-	457538.73	1335293.21	-	Метод спутниковых геодезических измерений (определений)	-

2. Сведения о характеристиках объекта недвижимости с кадастровым номером : 04:08:070101:559 :

№ п/п	Наименование характеристики	Значение характеристики
1	2	3
1.	Вид объекта недвижимости	здание

2. Сведения о характеристиках объекта недвижимости с кадастровым номером : 04:08:070101:559 :

№ п/п	Наименование характеристики	Значение характеристики
1	2	3
2.	Ранее присвоенный государственный учетный номер (инвентарный) здания, сооружения, объекта незавершенного строительства	-
3.	Кадастровый номер земельного участка (земельных участков), в границах которого (которых) расположены здание, сооружение, объект незавершенного строительства	04:08:070101:473
4.	Уникальный учетный номер кадастрового квартала, в границах которого расположены здание, сооружение, объект незавершенного строительства	04:08:070101
5.	Адрес здания, сооружения, объекта незавершенного строительства	Российская Федерация, 649470, Республика Алтай, район Усть-Коксинский, сельское поселение Чендекское, село Чендек, улица Заречная, дом 37
5.1.	Сведения о местоположении здания, сооружения, объекта незавершенного строительства (при отсутствии адреса) в структурированном в соответствии с федеральной информационной адресной системой виде	-
5.2.	Дополнительные сведения о местоположении	-
6.	Иные сведения	-

3. Пояснения к сведениям об объекте недвижимости с кадастровым номером 04:08:070101:559 :

1.	-

Описание местоположения зданий, сооружений, объектов незавершенного строительства на земельном участке

1. Сведения о характерных точках контура объекта недвижимости с кадастровым номером : 04:08:070101:560 :

Система координат МСК-04, зона 1 **Зона № 1**

Обозначение характерных точек контура	Содержатся в Едином государственном реестре недвижимости			Определены в ходе выполнения комплексных кадастровых работ			Метод определения координат	Формулы, примененные для расчета средней квадратической погрешности определения координат характерных точек (Mt), м, с подставленными в такие формулы значениями и итоговые (вычисленные) значения Mt, м
	Координаты, м		Радиус, м	Координаты, м		Радиус, м		
	X	Y	R	X	Y	R		
1	2	3	4	5	6	7	8	9
н1432О	-	-	-	457390.72	1335293.49	-	Метод спутниковых геодезических измерений (определений)	-
н1433О	-	-	-	457387.24	1335300.85	-	Метод спутниковых геодезических измерений (определений)	-
н1434О	-	-	-	457375.68	1335295.45	-	Метод спутниковых геодезических измерений (определений)	-
н1435О	-	-	-	457379.26	1335287.90	-	Метод спутниковых геодезических измерений (определений)	-
н1432О	-	-	-	457390.72	1335293.49	-	Метод спутниковых геодезических измерений (определений)	-

2. Сведения о характеристиках объекта недвижимости с кадастровым номером : 04:08:070101:560 :

№ п/п	Наименование характеристики	Значение характеристики
1	2	3
1.	Вид объекта недвижимости	здание
2.	Ранее присвоенный государственный учетный номер (инвентарный) здания, сооружения, объекта незавершенного строительства	-
3.	Кадастровый номер земельного участка (земельных участков), в границах которого (которых) расположены здание, сооружение, объект незавершенного строительства	04:08:070101:1577
4.	Уникальный учетный номер кадастрового квартала, в границах которого расположены здание, сооружение, объект незавершенного строительства	04:08:070101

2. Сведения о характеристиках объекта недвижимости с кадастровым номером : 04:08:070101:560 :

№ п/п	Наименование характеристики	Значение характеристики
1	2	3
5.	Адрес здания, сооружения, объекта незавершенного строительства	Российская Федерация, 649470, Республика Алтай, район Усть-Коксинский, сельское поселение Чендекское, село Чендек, улица Заречная, дом 32
5.1.	Сведения о местоположении здания, сооружения, объекта незавершенного строительства (при отсутствии адреса) в структурированном в соответствии с федеральной информационной адресной системой виде	-
5.2.	Дополнительные сведения о местоположении	-
6.	Иные сведения	-

3. Пояснения к сведениям об объекте недвижимости с кадастровым номером 04:08:070101:560 :

1.	-

Описание местоположения зданий, сооружений, объектов незавершенного строительства на земельном участке

1. Сведения о характерных точках контура объекта недвижимости с кадастровым номером : 04:08:070101:563 :

Система координат МСК-04, зона 1 **Зона № 1**

Обозначение характерных точек контура	Содержатся в Едином государственном реестре недвижимости			Определены в ходе выполнения комплексных кадастровых работ			Метод определения координат	Формулы, примененные для расчета средней квадратической погрешности определения координат характерных точек (Mt), м, с подставленными в такие формулы значениями и итоговые (вычисленные) значения Mt, м
	Координаты, м		Радиус, м	Координаты, м		Радиус, м		
	X	Y	R	X	Y	R		
1	2	3	4	5	6	7	8	9
н1436О	-	-	-	457633.89	1335333.29	-	Метод спутниковых геодезических измерений (определений)	-
н1437О	-	-	-	457631.17	1335345.90	-	Метод спутниковых геодезических измерений (определений)	-
н1438О	-	-	-	457622.87	1335344.19	-	Метод спутниковых геодезических измерений (определений)	-
н1439О	-	-	-	457626.38	1335331.40	-	Метод спутниковых геодезических измерений (определений)	-
н1436О	-	-	-	457633.89	1335333.29	-	Метод спутниковых геодезических измерений (определений)	-

2. Сведения о характеристиках объекта недвижимости с кадастровым номером : 04:08:070101:563 :

№ п/п	Наименование характеристики	Значение характеристики
1	2	3
1.	Вид объекта недвижимости	здание
2.	Ранее присвоенный государственный учетный номер (инвентарный) здания, сооружения, объекта незавершенного строительства	-
3.	Кадастровый номер земельного участка (земельных участков), в границах которого (которых) расположены здание, сооружение, объект незавершенного строительства	04:08:070101:66
4.	Уникальный учетный номер кадастрового квартала, в границах которого расположены здание, сооружение, объект незавершенного строительства	04:08:070101

2. Сведения о характеристиках объекта недвижимости с кадастровым номером : 04:08:070101:563 :

№ п/п	Наименование характеристики	Значение характеристики
1	2	3
5.	Адрес здания, сооружения, объекта незавершенного строительства	Российская Федерация, 649470, Республика Алтай, район Усть-Коксинский, сельское поселение Чендекское, село Чендек, улица Заречная, дом 41
5.1.	Сведения о местоположении здания, сооружения, объекта незавершенного строительства (при отсутствии адреса) в структурированном в соответствии с федеральной информационной адресной системой виде	-
5.2.	Дополнительные сведения о местоположении	-
6.	Иные сведения	-

3. Пояснения к сведениям об объекте недвижимости с кадастровым номером 04:08:070101:563 :

1.	-

Описание местоположения зданий, сооружений, объектов незавершенного строительства на земельном участке

1. Сведения о характерных точках контура объекта недвижимости с кадастровым номером : 04:08:070101:564 :

Система координат МСК-04, зона 1 **Зона № 1**

Обозначение характерных точек контура	Содержатся в Едином государственном реестре недвижимости			Определены в ходе выполнения комплексных кадастровых работ			Метод определения координат	Формулы, примененные для расчета средней квадратической погрешности определения координат характерных точек (Mt), м, с подставленными в такие формулы значениями и итоговые (вычисленные) значения Mt, м
	Координаты, м		Радиус, м	Координаты, м		Радиус, м		
	X	Y	R	X	Y	R		
1	2	3	4	5	6	7	8	9
н1440О	-	-	-	458520.14	1335797.25	-	Метод спутниковых геодезических измерений (определений)	-
н1441О	-	-	-	458520.09	1335797.49	-	Метод спутниковых геодезических измерений (определений)	-
н1442О	-	-	-	458521.07	1335797.86	-	Метод спутниковых геодезических измерений (определений)	-
н1443О	-	-	-	458520.43	1335799.74	-	Метод спутниковых геодезических измерений (определений)	-
н1444О	-	-	-	458519.49	1335799.38	-	Метод спутниковых геодезических измерений (определений)	-
н1445О	-	-	-	458517.89	1335804.08	-	Метод спутниковых геодезических измерений (определений)	-
н1446О	-	-	-	458499.49	1335797.60	-	Метод спутниковых геодезических измерений (определений)	-
н1447О	-	-	-	458500.45	1335794.36	-	Метод спутниковых геодезических измерений (определений)	-
н1448О	-	-	-	458499.01	1335793.94	-	Метод спутниковых геодезических измерений (определений)	-

1. Сведения о характерных точках контура объекта недвижимости с кадастровым номером : 04:08:070101:564 :

Система координат МСК-04, зона 1 **Зона № 1**

Обозначение характерных точек контура	Содержатся в Едином государственном реестре недвижимости			Определены в ходе выполнения комплексных кадастровых работ			Метод определения координат	Формулы, примененные для расчета средней квадратической погрешности определения координат характерных точек (Mt), м, с подставленными в такие формулы значениями и итоговые (вычисленные) значения Mt, м
	Координаты, м		Радиус, м	Координаты, м		Радиус, м		
	X	Y	R	X	Y	R		
1	2	3	4	5	6	7	8	9
н1449О	-	-	-	458500.21	1335790.33	-	Метод спутниковых геодезических измерений (определений)	-
н1440О	-	-	-	458520.14	1335797.25	-	Метод спутниковых геодезических измерений (определений)	-

2. Сведения о характеристиках объекта недвижимости с кадастровым номером : 04:08:070101:564 :

№ п/п	Наименование характеристики	Значение характеристики
1	2	3
1.	Вид объекта недвижимости	здание
2.	Ранее присвоенный государственный учетный номер (инвентарный) здания, сооружения, объекта незавершенного строительства	-
3.	Кадастровый номер земельного участка (земельных участков), в границах которого (которых) расположены здание, сооружение, объект незавершенного строительства	04:08:070101:74, 04:08:070101:269
4.	Уникальный учетный номер кадастрового квартала, в границах которого расположены здание, сооружение, объект незавершенного строительства	04:08:070101
5.	Адрес здания, сооружения, объекта незавершенного строительства	Российская Федерация, Республика Алтай, район Усть-Коксинский, село Чендек, улица Заречная, дом 82
5.1.	Сведения о местоположении здания, сооружения, объекта незавершенного строительства (при отсутствии адреса) в структурированном в соответствии с федеральной информационной адресной системой виде	-
5.2.	Дополнительные сведения о местоположении	-
6.	Иные сведения	-

3. Пояснения к сведениям об объекте недвижимости с кадастровым номером 04:08:070101:564 :

1.	-

Описание местоположения зданий, сооружений, объектов незавершенного строительства на земельном участке

1. Сведения о характерных точках контура объекта недвижимости с кадастровым номером : 04:08:070101:565 :

Система координат МСК-04, зона 1 **Зона № 1**

Обозначение характерных точек контура	Содержатся в Едином государственном реестре недвижимости			Определены в ходе выполнения комплексных кадастровых работ			Метод определения координат	Формулы, примененные для расчета средней квадратической погрешности определения координат характерных точек (Mt), м, с подставленными в такие формулы значениями и итоговые (вычисленные) значения Mt, м
	Координаты, м		Радиус, м	Координаты, м		Радиус, м		
	X	Y	R	X	Y	R		
1	2	3	4	5	6	7	8	9
н1450О	-	-	-	458328.21	1335637.50	-	Метод спутниковых геодезических измерений (определений)	-
н1451О	-	-	-	458323.13	1335646.00	-	Метод спутниковых геодезических измерений (определений)	-
н1452О	-	-	-	458316.96	1335641.60	-	Метод спутниковых геодезических измерений (определений)	-
н1453О	-	-	-	458321.95	1335633.66	-	Метод спутниковых геодезических измерений (определений)	-
н1450О	-	-	-	458328.21	1335637.50	-	Метод спутниковых геодезических измерений (определений)	-

2. Сведения о характеристиках объекта недвижимости с кадастровым номером : 04:08:070101:565 :

№ п/п	Наименование характеристики	Значение характеристики
1	2	3
1.	Вид объекта недвижимости	здание
2.	Ранее присвоенный государственный учетный номер (инвентарный) здания, сооружения, объекта незавершенного строительства	-
3.	Кадастровый номер земельного участка (земельных участков), в границах которого (которых) расположены здание, сооружение, объект незавершенного строительства	04:08:070101:106
4.	Уникальный учетный номер кадастрового квартала, в границах которого расположены здание, сооружение, объект незавершенного строительства	04:08:070101

2. Сведения о характеристиках объекта недвижимости с кадастровым номером : 04:08:070101:565 :

№ п/п	Наименование характеристики	Значение характеристики
1	2	3
5.	Адрес здания, сооружения, объекта незавершенного строительства	Российская Федерация, 649470, Республика Алтай, район Усть-Коксинский, сельское поселение Чендекское, село Чендек, улица Заречная, дом 83
5.1.	Сведения о местоположении здания, сооружения, объекта незавершенного строительства (при отсутствии адреса) в структурированном в соответствии с федеральной информационной адресной системой виде	-
5.2.	Дополнительные сведения о местоположении	-
6.	Иные сведения	-

3. Пояснения к сведениям об объекте недвижимости с кадастровым номером 04:08:070101:565 :

1.	-

Описание местоположения зданий, сооружений, объектов незавершенного строительства на земельном участке

1. Сведения о характерных точках контура объекта недвижимости с кадастровым номером : 04:08:070101:566 :

Система координат МСК-04, зона 1 **Зона № 1**

Обозначение характерных точек контура	Содержатся в Едином государственном реестре недвижимости			Определены в ходе выполнения комплексных кадастровых работ			Метод определения координат	Формулы, примененные для расчета средней квадратической погрешности определения координат характерных точек (Mt), м, с подставленными в такие формулы значениями и итоговые (вычисленные) значения Mt, м
	Координаты, м		Радиус, м	Координаты, м		Радиус, м		
	X	Y	R	X	Y	R		
1	2	3	4	5	6	7	8	9
н1454О	-	-	-	458166.16	1335549.25	-	Метод спутниковых геодезических измерений (определений)	-
н1455О	-	-	-	458162.43	1335556.54	-	Метод спутниковых геодезических измерений (определений)	-
н1456О	-	-	-	458151.00	1335550.58	-	Метод спутниковых геодезических измерений (определений)	-
н1457О	-	-	-	458154.76	1335543.23	-	Метод спутниковых геодезических измерений (определений)	-
н1454О	-	-	-	458166.16	1335549.25	-	Метод спутниковых геодезических измерений (определений)	-

2. Сведения о характеристиках объекта недвижимости с кадастровым номером : 04:08:070101:566 :

№ п/п	Наименование характеристики	Значение характеристики
1	2	3
1.	Вид объекта недвижимости	здание
2.	Ранее присвоенный государственный учетный номер (инвентарный) здания, сооружения, объекта незавершенного строительства	-
3.	Кадастровый номер земельного участка (земельных участков), в границах которого (которых) расположены здание, сооружение, объект незавершенного строительства	04:08:070101:468
4.	Уникальный учетный номер кадастрового квартала, в границах которого расположены здание, сооружение, объект незавершенного строительства	04:08:070101

2. Сведения о характеристиках объекта недвижимости с кадастровым номером : 04:08:070101:566 :

№ п/п	Наименование характеристики	Значение характеристики
1	2	3
5.	Адрес здания, сооружения, объекта незавершенного строительства	Российская Федерация, 649470, Республика Алтай, район Усть-Коксинский, сельское поселение Чендекское, село Чендек, улица Заречная, дом 77а
5.1.	Сведения о местоположении здания, сооружения, объекта незавершенного строительства (при отсутствии адреса) в структурированном в соответствии с федеральной информационной адресной системой виде	-
5.2.	Дополнительные сведения о местоположении	-
6.	Иные сведения	-

3. Пояснения к сведениям об объекте недвижимости с кадастровым номером 04:08:070101:566 :

1.	-

Описание местоположения зданий, сооружений, объектов незавершенного строительства на земельном участке

1. Сведения о характерных точках контура объекта недвижимости с кадастровым номером : 04:08:070101:567 :

Система координат МСК-04, зона 1 **Зона № 1**

Обозначение характерных точек контура	Содержатся в Едином государственном реестре недвижимости			Определены в ходе выполнения комплексных кадастровых работ			Метод определения координат	Формулы, примененные для расчета средней квадратической погрешности определения координат характерных точек (Mt), м, с подставленными в такие формулы значениями и итоговые (вычисленные) значения Mt, м
	Координаты, м		Радиус, м	Координаты, м		Радиус, м		
	X	Y	R	X	Y	R		
1	2	3	4	5	6	7	8	9
н1458О	-	-	-	456961.96	1335047.59	-	Метод спутниковых геодезических измерений (определений)	-
н1459О	-	-	-	456958.03	1335056.48	-	Метод спутниковых геодезических измерений (определений)	-
н1460О	-	-	-	456948.91	1335052.85	-	Метод спутниковых геодезических измерений (определений)	-
н1461О	-	-	-	456953.08	1335043.47	-	Метод спутниковых геодезических измерений (определений)	-
н1458О	-	-	-	456961.96	1335047.59	-	Метод спутниковых геодезических измерений (определений)	-

2. Сведения о характеристиках объекта недвижимости с кадастровым номером : 04:08:070101:567 :

№ п/п	Наименование характеристики	Значение характеристики
1	2	3
1.	Вид объекта недвижимости	здание
2.	Ранее присвоенный государственный учетный номер (инвентарный) здания, сооружения, объекта незавершенного строительства	-
3.	Кадастровый номер земельного участка (земельных участков), в границах которого (которых) расположены здание, сооружение, объект незавершенного строительства	04:08:070101:221
4.	Уникальный учетный номер кадастрового квартала, в границах которого расположены здание, сооружение, объект незавершенного строительства	04:08:070101

2. Сведения о характеристиках объекта недвижимости с кадастровым номером : 04:08:070101:567 :

№ п/п	Наименование характеристики	Значение характеристики
1	2	3
5.	Адрес здания, сооружения, объекта незавершенного строительства	Российская Федерация, 649470, Республика Алтай, район Усть-Коксинский, сельское поселение Чендекское, село Чендек, улица Заречная, дом 4
5.1.	Сведения о местоположении здания, сооружения, объекта незавершенного строительства (при отсутствии адреса) в структурированном в соответствии с федеральной информационной адресной системой виде	-
5.2.	Дополнительные сведения о местоположении	-
6.	Иные сведения	-

3. Пояснения к сведениям об объекте недвижимости с кадастровым номером 04:08:070101:567 :

1.	-

Описание местоположения зданий, сооружений, объектов незавершенного строительства на земельном участке

1. Сведения о характерных точках контура объекта недвижимости с кадастровым номером : 04:08:070101:568 :

Система координат МСК-04, зона 1 **Зона № 1**

Обозначение характерных точек контура	Содержатся в Едином государственном реестре недвижимости			Определены в ходе выполнения комплексных кадастровых работ			Метод определения координат	Формулы, примененные для расчета средней квадратической погрешности определения координат характерных точек (Mt), м, с подставленными в такие формулы значениями и итоговые (вычисленные) значения Mt, м
	Координаты, м		Радиус, м	Координаты, м		Радиус, м		
	X	Y	R	X	Y	R		
1	2	3	4	5	6	7	8	9
н1462О	-	-	-	458326.30	1335687.07	-	Метод спутниковых геодезических измерений (определений)	-
н1463О	-	-	-	458323.61	1335693.64	-	Метод спутниковых геодезических измерений (определений)	-
н1464О	-	-	-	458313.24	1335689.52	-	Метод спутниковых геодезических измерений (определений)	-
н1465О	-	-	-	458316.12	1335682.73	-	Метод спутниковых геодезических измерений (определений)	-
н1462О	-	-	-	458326.30	1335687.07	-	Метод спутниковых геодезических измерений (определений)	-

2. Сведения о характеристиках объекта недвижимости с кадастровым номером : 04:08:070101:568 :

№ п/п	Наименование характеристики	Значение характеристики
1	2	3
1.	Вид объекта недвижимости	здание
2.	Ранее присвоенный государственный учетный номер (инвентарный) здания, сооружения, объекта незавершенного строительства	-
3.	Кадастровый номер земельного участка (земельных участков), в границах которого (которых) расположены здание, сооружение, объект незавершенного строительства	04:08:070101:81
4.	Уникальный учетный номер кадастрового квартала, в границах которого расположены здание, сооружение, объект незавершенного строительства	04:08:070101

2. Сведения о характеристиках объекта недвижимости с кадастровым номером : 04:08:070101:568 :

№ п/п	Наименование характеристики	Значение характеристики
1	2	3
5.	Адрес здания, сооружения, объекта незавершенного строительства	Российская Федерация, 649470, Республика Алтай, район Усть-Коксинский, сельское поселение Чендекское, село Чендек, улица Заречная, дом 74
5.1.	Сведения о местоположении здания, сооружения, объекта незавершенного строительства (при отсутствии адреса) в структурированном в соответствии с федеральной информационной адресной системой виде	-
5.2.	Дополнительные сведения о местоположении	-
6.	Иные сведения	-

3. Пояснения к сведениям об объекте недвижимости с кадастровым номером 04:08:070101:568 :

1.	-

Описание местоположения зданий, сооружений, объектов незавершенного строительства на земельном участке

1. Сведения о характерных точках контура объекта недвижимости с кадастровым номером : 04:08:070101:569 :

Система координат МСК-04, зона 1 **Зона № 1**

Обозначение характерных точек контура	Содержатся в Едином государственном реестре недвижимости			Определены в ходе выполнения комплексных кадастровых работ			Метод определения координат	Формулы, примененные для расчета средней квадратической погрешности определения координат характерных точек (Mt), м, с подставленными в такие формулы значениями и итоговые (вычисленные) значения Mt, м
	Координаты, м		Радиус, м	Координаты, м		Радиус, м		
	X	Y	R	X	Y	R		
1	2	3	4	5	6	7	8	9
н1466О	-	-	-	457039.87	1335160.48	-	Метод спутниковых геодезических измерений (определений)	-
н1467О	-	-	-	457034.97	1335170.55	-	Метод спутниковых геодезических измерений (определений)	-
н1468О	-	-	-	457029.92	1335168.03	-	Метод спутниковых геодезических измерений (определений)	-
н1469О	-	-	-	457034.84	1335157.88	-	Метод спутниковых геодезических измерений (определений)	-
н1466О	-	-	-	457039.87	1335160.48	-	Метод спутниковых геодезических измерений (определений)	-

2. Сведения о характеристиках объекта недвижимости с кадастровым номером : 04:08:070101:569 :

№ п/п	Наименование характеристики	Значение характеристики
1	2	3
1.	Вид объекта недвижимости	здание
2.	Ранее присвоенный государственный учетный номер (инвентарный) здания, сооружения, объекта незавершенного строительства	-
3.	Кадастровый номер земельного участка (земельных участков), в границах которого (которых) расположены здание, сооружение, объект незавершенного строительства	04:08:070101:182
4.	Уникальный учетный номер кадастрового квартала, в границах которого расположены здание, сооружение, объект незавершенного строительства	04:08:070101

2. Сведения о характеристиках объекта недвижимости с кадастровым номером : 04:08:070101:569 :

№ п/п	Наименование характеристики	Значение характеристики
1	2	3
5.	Адрес здания, сооружения, объекта незавершенного строительства	Российская Федерация, Республика Алтай, район Усть-Коксинский, село Чендек, улица Заречная, дом 10
5.1.	Сведения о местоположении здания, сооружения, объекта незавершенного строительства (при отсутствии адреса) в структурированном в соответствии с федеральной информационной адресной системой виде	-
5.2.	Дополнительные сведения о местоположении	-
6.	Иные сведения	-

3. Пояснения к сведениям об объекте недвижимости с кадастровым номером 04:08:070101:569 :

1.	-

Описание местоположения зданий, сооружений, объектов незавершенного строительства на земельном участке

1. Сведения о характерных точках контура объекта недвижимости с кадастровым номером : 04:08:070101:570 :

Система координат МСК-04, зона 1 **Зона № 1**

Обозначение характерных точек контура	Содержатся в Едином государственном реестре недвижимости			Определены в ходе выполнения комплексных кадастровых работ			Метод определения координат	Формулы, примененные для расчета средней квадратической погрешности определения координат характерных точек (Mt), м, с подставленными в такие формулы значениями и итоговые (вычисленные) значения Mt, м
	Координаты, м		Радиус, м	Координаты, м		Радиус, м		
	X	Y	R	X	Y	R		
1	2	3	4	5	6	7	8	9
н1470О	-	-	-	457712.64	1335511.55	-	Метод спутниковых геодезических измерений (определений)	-
н1471О	-	-	-	457706.39	1335532.43	-	Метод спутниковых геодезических измерений (определений)	-
н1472О	-	-	-	457702.82	1335531.36	-	Метод спутниковых геодезических измерений (определений)	-
н1473О	-	-	-	457703.90	1335527.75	-	Метод спутниковых геодезических измерений (определений)	-
н1474О	-	-	-	457700.14	1335526.68	-	Метод спутниковых геодезических измерений (определений)	-
н1475О	-	-	-	457705.22	1335509.13	-	Метод спутниковых геодезических измерений (определений)	-
н1470О	-	-	-	457712.64	1335511.55	-	Метод спутниковых геодезических измерений (определений)	-

2. Сведения о характеристиках объекта недвижимости с кадастровым номером : 04:08:070101:570 :

№ п/п	Наименование характеристики	Значение характеристики
1	2	3
1.	Вид объекта недвижимости	здание

2. Сведения о характеристиках объекта недвижимости с кадастровым номером : 04:08:070101:570 :

№ п/п	Наименование характеристики	Значение характеристики
1	2	3
2.	Ранее присвоенный государственный учетный номер (инвентарный) здания, сооружения, объекта незавершенного строительства	-
3.	Кадастровый номер земельного участка (земельных участков), в границах которого (которых) расположены здание, сооружение, объект незавершенного строительства	04:08:070101:98, 04:08:070101:253
4.	Уникальный учетный номер кадастрового квартала, в границах которого расположены здание, сооружение, объект незавершенного строительства	04:08:070101
5.	Адрес здания, сооружения, объекта незавершенного строительства	Российская Федерация, 649470, Республика Алтай, район Усть-Коксинский, сельское поселение Чендекское, село Чендек, улица Заречная, дом 48
5.1.	Сведения о местоположении здания, сооружения, объекта незавершенного строительства (при отсутствии адреса) в структурированном в соответствии с федеральной информационной адресной системой виде	-
5.2.	Дополнительные сведения о местоположении	-
6.	Иные сведения	-

3. Пояснения к сведениям об объекте недвижимости с кадастровым номером 04:08:070101:570 :

1.	-

Описание местоположения зданий, сооружений, объектов незавершенного строительства на земельном участке

1. Сведения о характерных точках контура объекта недвижимости с кадастровым номером : 04:08:070101:571 :

Система координат МСК-04, зона 1 **Зона № 1**

Обозначение характерных точек контура	Содержатся в Едином государственном реестре недвижимости			Определены в ходе выполнения комплексных кадастровых работ			Метод определения координат	Формулы, примененные для расчета средней квадратической погрешности определения координат характерных точек (Mt), м, с подставленными в такие формулы значениями и итоговые (вычисленные) значения Mt, м
	Координаты, м		Радиус, м	Координаты, м		Радиус, м		
	X	Y	R	X	Y	R		
1	2	3	4	5	6	7	8	9
н1476О	-	-	-	457741.15	1335534.06	-	Метод спутниковых геодезических измерений (определений)	-
н1477О	-	-	-	457738.96	1335540.92	-	Метод спутниковых геодезических измерений (определений)	-
н1478О	-	-	-	457730.69	1335538.16	-	Метод спутниковых геодезических измерений (определений)	-
н1479О	-	-	-	457733.20	1335531.03	-	Метод спутниковых геодезических измерений (определений)	-
н1476О	-	-	-	457741.15	1335534.06	-	Метод спутниковых геодезических измерений (определений)	-

2. Сведения о характеристиках объекта недвижимости с кадастровым номером : 04:08:070101:571 :

№ п/п	Наименование характеристики	Значение характеристики
1	2	3
1.	Вид объекта недвижимости	здание
2.	Ранее присвоенный государственный учетный номер (инвентарный) здания, сооружения, объекта незавершенного строительства	-
3.	Кадастровый номер земельного участка (земельных участков), в границах которого (которых) расположены здание, сооружение, объект незавершенного строительства	04:08:070101:1124
4.	Уникальный учетный номер кадастрового квартала, в границах которого расположены здание, сооружение, объект незавершенного строительства	04:08:070101

2. Сведения о характеристиках объекта недвижимости с кадастровым номером : 04:08:070101:571 :

№ п/п	Наименование характеристики	Значение характеристики
1	2	3
5.	Адрес здания, сооружения, объекта незавершенного строительства	Российская Федерация, 649470, Республика Алтай, район Усть-Коксинский, сельское поселение Чендекское, село Чендек, улица Заречная, дом 50
5.1.	Сведения о местоположении здания, сооружения, объекта незавершенного строительства (при отсутствии адреса) в структурированном в соответствии с федеральной информационной адресной системой виде	-
5.2.	Дополнительные сведения о местоположении	-
6.	Иные сведения	-

3. Пояснения к сведениям об объекте недвижимости с кадастровым номером 04:08:070101:571 :

1.	-

Описание местоположения зданий, сооружений, объектов незавершенного строительства на земельном участке

1. Сведения о характерных точках контура объекта недвижимости с кадастровым номером : 04:08:070101:572 :

Система координат МСК-04, зона 1 **Зона № 1**

Обозначение характерных точек контура	Содержатся в Едином государственном реестре недвижимости			Определены в ходе выполнения комплексных кадастровых работ			Метод определения координат	Формулы, примененные для расчета средней квадратической погрешности определения координат характерных точек (Mt), м, с подставленными в такие формулы значениями и итоговые (вычисленные) значения Mt, м
	Координаты, м		Радиус, м	Координаты, м		Радиус, м		
	X	Y	R	X	Y	R		
1	2	3	4	5	6	7	8	9
н1480О	-	-	-	457744.84	1335370.56	-	Метод спутниковых геодезических измерений (определений)	-
н1481О	-	-	-	457741.82	1335379.40	-	Метод спутниковых геодезических измерений (определений)	-
н1482О	-	-	-	457729.86	1335375.17	-	Метод спутниковых геодезических измерений (определений)	-
н1483О	-	-	-	457733.00	1335366.08	-	Метод спутниковых геодезических измерений (определений)	-
н1484О	-	-	-	457735.21	1335366.86	-	Метод спутниковых геодезических измерений (определений)	-
н1485О	-	-	-	457735.79	1335365.34	-	Метод спутниковых геодезических измерений (определений)	-
н1486О	-	-	-	457738.29	1335366.25	-	Метод спутниковых геодезических измерений (определений)	-
н1487О	-	-	-	457737.66	1335367.91	-	Метод спутниковых геодезических измерений (определений)	-
н1480О	-	-	-	457744.84	1335370.56	-	Метод спутниковых геодезических измерений (определений)	-

2. Сведения о характеристиках объекта недвижимости с кадастровым номером : 04:08:070101:572 :

№ п/п	Наименование характеристики	Значение характеристики
1	2	3
1.	Вид объекта недвижимости	здание
2.	Ранее присвоенный государственный учетный номер (инвентарный) здания, сооружения, объекта незавершенного строительства	-
3.	Кадастровый номер земельного участка (земельных участков), в границах которого (которых) расположены здание, сооружение, объект незавершенного строительства	04:08:070101:484
4.	Уникальный учетный номер кадастрового квартала, в границах которого расположены здание, сооружение, объект незавершенного строительства	04:08:070101
5.	Адрес здания, сооружения, объекта незавершенного строительства	Российская Федерация, Республика Алтай, район Усть-Коксинский, село Чендек, улица Заречная, дом 49
5.1.	Сведения о местоположении здания, сооружения, объекта незавершенного строительства (при отсутствии адреса) в структурированном в соответствии с федеральной информационной адресной системой виде	-
5.2.	Дополнительные сведения о местоположении	-
6.	Иные сведения	-

3. Пояснения к сведениям об объекте недвижимости с кадастровым номером 04:08:070101:572 :

1.	-

Описание местоположения зданий, сооружений, объектов незавершенного строительства на земельном участке

1. Сведения о характерных точках контура объекта недвижимости с кадастровым номером : 04:08:070101:573 :

Система координат МСК-04, зона 1 **Зона № 1**

Обозначение характерных точек контура	Содержатся в Едином государственном реестре недвижимости			Определены в ходе выполнения комплексных кадастровых работ			Метод определения координат	Формулы, примененные для расчета средней квадратической погрешности определения координат характерных точек (Mt), м, с подставленными в такие формулы значениями и итоговые (вычисленные) значения Mt, м
	Координаты, м		Радиус, м	Координаты, м		Радиус, м		
	X	Y	R	X	Y	R		
1	2	3	4	5	6	7	8	9
н1488О	-	-	-	457185.32	1335116.62	-	Метод спутниковых геодезических измерений (определений)	-
н1489О	-	-	-	457180.92	1335125.62	-	Метод спутниковых геодезических измерений (определений)	-
н1490О	-	-	-	457176.23	1335123.39	-	Метод спутниковых геодезических измерений (определений)	-
н1491О	-	-	-	457181.03	1335114.32	-	Метод спутниковых геодезических измерений (определений)	-
н1488О	-	-	-	457185.32	1335116.62	-	Метод спутниковых геодезических измерений (определений)	-

2. Сведения о характеристиках объекта недвижимости с кадастровым номером : 04:08:070101:573 :

№ п/п	Наименование характеристики	Значение характеристики
1	2	3
1.	Вид объекта недвижимости	здание
2.	Ранее присвоенный государственный учетный номер (инвентарный) здания, сооружения, объекта незавершенного строительства	-
3.	Кадастровый номер земельного участка (земельных участков), в границах которого (которых) расположены здание, сооружение, объект незавершенного строительства	04:08:070101:91
4.	Уникальный учетный номер кадастрового квартала, в границах которого расположены здание, сооружение, объект незавершенного строительства	04:08:070101

2. Сведения о характеристиках объекта недвижимости с кадастровым номером : 04:08:070101:573 :

№ п/п	Наименование характеристики	Значение характеристики
1	2	3
5.	Адрес здания, сооружения, объекта незавершенного строительства	Российская Федерация, 649470, Республика Алтай, район Усть-Коксинский, сельское поселение Чендекское, село Чендек, улица Заречная, дом 19
5.1.	Сведения о местоположении здания, сооружения, объекта незавершенного строительства (при отсутствии адреса) в структурированном в соответствии с федеральной информационной адресной системой виде	-
5.2.	Дополнительные сведения о местоположении	-
6.	Иные сведения	-

3. Пояснения к сведениям об объекте недвижимости с кадастровым номером 04:08:070101:573 :

1.	-

Описание местоположения зданий, сооружений, объектов незавершенного строительства на земельном участке

1. Сведения о характерных точках контура объекта недвижимости с кадастровым номером : 04:08:070101:574 :

Система координат МСК-04, зона 1 **Зона № 1**

Обозначение характерных точек контура	Содержатся в Едином государственном реестре недвижимости			Определены в ходе выполнения комплексных кадастровых работ			Метод определения координат	Формулы, примененные для расчета средней квадратической погрешности определения координат характерных точек (Mt), м, с подставленными в такие формулы значениями и итоговые (вычисленные) значения Mt, м
	Координаты, м		Радиус, м	Координаты, м		Радиус, м		
	X	Y	R	X	Y	R		
1	2	3	4	5	6	7	8	9
н1492О	-	-	-	457585.75	1335364.26	-	Метод спутниковых геодезических измерений (определений)	-
н1493О	-	-	-	457582.97	1335372.77	-	Метод спутниковых геодезических измерений (определений)	-
н1494О	-	-	-	457573.66	1335369.50	-	Метод спутниковых геодезических измерений (определений)	-
н1495О	-	-	-	457576.53	1335361.12	-	Метод спутниковых геодезических измерений (определений)	-
н1492О	-	-	-	457585.75	1335364.26	-	Метод спутниковых геодезических измерений (определений)	-

2. Сведения о характеристиках объекта недвижимости с кадастровым номером : 04:08:070101:574 :

№ п/п	Наименование характеристики	Значение характеристики
1	2	3
1.	Вид объекта недвижимости	здание
2.	Ранее присвоенный государственный учетный номер (инвентарный) здания, сооружения, объекта незавершенного строительства	-
3.	Кадастровый номер земельного участка (земельных участков), в границах которого (которых) расположены здание, сооружение, объект незавершенного строительства	04:08:070101:249
4.	Уникальный учетный номер кадастрового квартала, в границах которого расположены здание, сооружение, объект незавершенного строительства	04:08:070101

2. Сведения о характеристиках объекта недвижимости с кадастровым номером : 04:08:070101:574 :

№ п/п	Наименование характеристики	Значение характеристики
1	2	3
5.	Адрес здания, сооружения, объекта незавершенного строительства	Российская Федерация, 649470, Республика Алтай, район Усть-Коксинский, сельское поселение Чендекское, село Чендек, улица Заречная, дом 40
5.1.	Сведения о местоположении здания, сооружения, объекта незавершенного строительства (при отсутствии адреса) в структурированном в соответствии с федеральной информационной адресной системой виде	-
5.2.	Дополнительные сведения о местоположении	-
6.	Иные сведения	-

3. Пояснения к сведениям об объекте недвижимости с кадастровым номером 04:08:070101:574 :

1.	-

Описание местоположения зданий, сооружений, объектов незавершенного строительства на земельном участке

1. Сведения о характерных точках контура объекта недвижимости с кадастровым номером : 04:08:070101:576 :

Система координат МСК-04, зона 1 **Зона № 1**

Обозначение характерных точек контура	Содержатся в Едином государственном реестре недвижимости			Определены в ходе выполнения комплексных кадастровых работ			Метод определения координат	Формулы, примененные для расчета средней квадратической погрешности определения координат характерных точек (Mt), м, с подставленными в такие формулы значениями и итоговые (вычисленные) значения Mt, м
	Координаты, м		Радиус, м	Координаты, м		Радиус, м		
	X	Y	R	X	Y	R		
1	2	3	4	5	6	7	8	9
н1496О	-	-	-	457127.52	1335097.11	-	Метод спутниковых геодезических измерений (определений)	-
н1497О	-	-	-	457141.92	1335105.07	-	Метод спутниковых геодезических измерений (определений)	-
н1498О	-	-	-	457138.97	1335110.45	-	Метод спутниковых геодезических измерений (определений)	-
н1499О	-	-	-	457124.55	1335102.93	-	Метод спутниковых геодезических измерений (определений)	-
н1496О	-	-	-	457127.52	1335097.11	-	Метод спутниковых геодезических измерений (определений)	-

2. Сведения о характеристиках объекта недвижимости с кадастровым номером : 04:08:070101:576 :

№ п/п	Наименование характеристики	Значение характеристики
1	2	3
1.	Вид объекта недвижимости	здание
2.	Ранее присвоенный государственный учетный номер (инвентарный) здания, сооружения, объекта незавершенного строительства	-
3.	Кадастровый номер земельного участка (земельных участков), в границах которого (которых) расположены здание, сооружение, объект незавершенного строительства	04:08:070101:3, 04:08:070101:229
4.	Уникальный учетный номер кадастрового квартала, в границах которого расположены здание, сооружение, объект незавершенного строительства	04:08:070101

2. Сведения о характеристиках объекта недвижимости с кадастровым номером : 04:08:070101:576 :

№ п/п	Наименование характеристики	Значение характеристики
1	2	3
5.	Адрес здания, сооружения, объекта незавершенного строительства	Российская Федерация, 649470, Республика Алтай, район Усть-Коксинский, сельское поселение Чендекское, село Чендек, улица Заречная, дом 15
5.1.	Сведения о местоположении здания, сооружения, объекта незавершенного строительства (при отсутствии адреса) в структурированном в соответствии с федеральной информационной адресной системой виде	-
5.2.	Дополнительные сведения о местоположении	-
6.	Иные сведения	-

3. Пояснения к сведениям об объекте недвижимости с кадастровым номером 04:08:070101:576 :

1.	-

Описание местоположения зданий, сооружений, объектов незавершенного строительства на земельном участке

1. Сведения о характерных точках контура объекта недвижимости с кадастровым номером : 04:08:070101:577 :

Система координат МСК-04, зона 1 **Зона № 1**

Обозначение характерных точек контура	Содержатся в Едином государственном реестре недвижимости			Определены в ходе выполнения комплексных кадастровых работ			Метод определения координат	Формулы, примененные для расчета средней квадратической погрешности определения координат характерных точек (Mt), м, с подставленными в такие формулы значениями и итоговые (вычисленные) значения Mt, м
	Координаты, м		Радиус, м	Координаты, м		Радиус, м		
	X	Y	R	X	Y	R		
1	2	3	4	5	6	7	8	9
н1500О	-	-	-	457268.88	1335222.77	-	Метод спутниковых геодезических измерений (определений)	-
н1501О	-	-	-	457264.96	1335232.20	-	Метод спутниковых геодезических измерений (определений)	-
н1502О	-	-	-	457257.10	1335228.31	-	Метод спутниковых геодезических измерений (определений)	-
н1503О	-	-	-	457260.66	1335219.14	-	Метод спутниковых геодезических измерений (определений)	-
н1500О	-	-	-	457268.88	1335222.77	-	Метод спутниковых геодезических измерений (определений)	-

2. Сведения о характеристиках объекта недвижимости с кадастровым номером : 04:08:070101:577 :

№ п/п	Наименование характеристики	Значение характеристики
1	2	3
1.	Вид объекта недвижимости	здание
2.	Ранее присвоенный государственный учетный номер (инвентарный) здания, сооружения, объекта незавершенного строительства	-
3.	Кадастровый номер земельного участка (земельных участков), в границах которого (которых) расположены здание, сооружение, объект незавершенного строительства	04:08:070101:175
4.	Уникальный учетный номер кадастрового квартала, в границах которого расположены здание, сооружение, объект незавершенного строительства	04:08:070101

2. Сведения о характеристиках объекта недвижимости с кадастровым номером : 04:08:070101:577 :

№ п/п	Наименование характеристики	Значение характеристики
1	2	3
5.	Адрес здания, сооружения, объекта незавершенного строительства	Российская Федерация, Республика Алтай, район Усть-Коксинский, село Чендек, улица Заречная, дом 24
5.1.	Сведения о местоположении здания, сооружения, объекта незавершенного строительства (при отсутствии адреса) в структурированном в соответствии с федеральной информационной адресной системой виде	-
5.2.	Дополнительные сведения о местоположении	-
6.	Иные сведения	-

3. Пояснения к сведениям об объекте недвижимости с кадастровым номером 04:08:070101:577 :

1.	-

Описание местоположения зданий, сооружений, объектов незавершенного строительства на земельном участке

1. Сведения о характерных точках контура объекта недвижимости с кадастровым номером : 04:08:070101:579 :

Система координат МСК-04, зона 1 **Зона № 1**

Обозначение характерных точек контура	Содержатся в Едином государственном реестре недвижимости			Определены в ходе выполнения комплексных кадастровых работ			Метод определения координат	Формулы, примененные для расчета средней квадратической погрешности определения координат характерных точек (Mt), м, с подставленными в такие формулы значениями и итоговые (вычисленные) значения Mt, м
	Координаты, м		Радиус, м	Координаты, м		Радиус, м		
	X	Y	R	X	Y	R		
1	2	3	4	5	6	7	8	9
н1504О	-	-	-	457497.90	1335331.39	-	Метод спутниковых геодезических измерений (определений)	-
н1505О	-	-	-	457493.42	1335340.64	-	Метод спутниковых геодезических измерений (определений)	-
н1506О	-	-	-	457487.50	1335337.82	-	Метод спутниковых геодезических измерений (определений)	-
н1507О	-	-	-	457492.14	1335328.32	-	Метод спутниковых геодезических измерений (определений)	-
н1504О	-	-	-	457497.90	1335331.39	-	Метод спутниковых геодезических измерений (определений)	-

2. Сведения о характеристиках объекта недвижимости с кадастровым номером : 04:08:070101:579 :

№ п/п	Наименование характеристики	Значение характеристики
1	2	3
1.	Вид объекта недвижимости	здание
2.	Ранее присвоенный государственный учетный номер (инвентарный) здания, сооружения, объекта незавершенного строительства	-
3.	Кадастровый номер земельного участка (земельных участков), в границах которого (которых) расположены здание, сооружение, объект незавершенного строительства	04:08:070101:246
4.	Уникальный учетный номер кадастрового квартала, в границах которого расположены здание, сооружение, объект незавершенного строительства	04:08:070101

2. Сведения о характеристиках объекта недвижимости с кадастровым номером : 04:08:070101:579 :

№ п/п	Наименование характеристики	Значение характеристики
1	2	3
5.	Адрес здания, сооружения, объекта незавершенного строительства	Российская Федерация, 649470, Республика Алтай, район Усть-Коксинский, сельское поселение Чендекское, село Чендек, улица Заречная, дом 36
5.1.	Сведения о местоположении здания, сооружения, объекта незавершенного строительства (при отсутствии адреса) в структурированном в соответствии с федеральной информационной адресной системой виде	-
5.2.	Дополнительные сведения о местоположении	-
6.	Иные сведения	-

3. Пояснения к сведениям об объекте недвижимости с кадастровым номером 04:08:070101:579 :

1.	-

Описание местоположения зданий, сооружений, объектов незавершенного строительства на земельном участке

1. Сведения о характерных точках контура объекта недвижимости с кадастровым номером : 04:08:070101:580 :

Система координат МСК-04, зона 1 **Зона № 1**

Обозначение характерных точек контура	Содержатся в Едином государственном реестре недвижимости			Определены в ходе выполнения комплексных кадастровых работ			Метод определения координат	Формулы, примененные для расчета средней квадратической погрешности определения координат характерных точек (Mt), м, с подставленными в такие формулы значениями и итоговые (вычисленные) значения Mt, м
	Координаты, м		Радиус, м	Координаты, м		Радиус, м		
	X	Y	R	X	Y	R		
1	2	3	4	5	6	7	8	9
н1508О	-	-	-	457914.90	1335470.71	-	Метод спутниковых геодезических измерений (определений)	-
н1509О	-	-	-	457911.75	1335477.61	-	Метод спутниковых геодезических измерений (определений)	-
н1510О	-	-	-	457905.49	1335475.04	-	Метод спутниковых геодезических измерений (определений)	-
н1511О	-	-	-	457908.68	1335467.83	-	Метод спутниковых геодезических измерений (определений)	-
н1508О	-	-	-	457914.90	1335470.71	-	Метод спутниковых геодезических измерений (определений)	-

2. Сведения о характеристиках объекта недвижимости с кадастровым номером : 04:08:070101:580 :

№ п/п	Наименование характеристики	Значение характеристики
1	2	3
1.	Вид объекта недвижимости	здание
2.	Ранее присвоенный государственный учетный номер (инвентарный) здания, сооружения, объекта незавершенного строительства	-
3.	Кадастровый номер земельного участка (земельных участков), в границах которого (которых) расположены здание, сооружение, объект незавершенного строительства	04:08:070101:40
4.	Уникальный учетный номер кадастрового квартала, в границах которого расположены здание, сооружение, объект незавершенного строительства	04:08:070101

2. Сведения о характеристиках объекта недвижимости с кадастровым номером : 04:08:070101:580 :

№ п/п	Наименование характеристики	Значение характеристики
1	2	3
5.	Адрес здания, сооружения, объекта незавершенного строительства	Российская Федерация, 649470, Республика Алтай, район Усть-Коксинский, сельское поселение Чендекское, село Чендек, улица Заречная, дом 54
5.1.	Сведения о местоположении здания, сооружения, объекта незавершенного строительства (при отсутствии адреса) в структурированном в соответствии с федеральной информационной адресной системой виде	-
5.2.	Дополнительные сведения о местоположении	-
6.	Иные сведения	-

3. Пояснения к сведениям об объекте недвижимости с кадастровым номером 04:08:070101:580 :

1.	-

Описание местоположения зданий, сооружений, объектов незавершенного строительства на земельном участке

1. Сведения о характерных точках контура объекта недвижимости с кадастровым номером : 04:08:070101:581 :

Система координат МСК-04, зона 1 **Зона № 1**

Обозначение характерных точек контура	Содержатся в Едином государственном реестре недвижимости			Определены в ходе выполнения комплексных кадастровых работ			Метод определения координат	Формулы, примененные для расчета средней квадратической погрешности определения координат характерных точек (Mt), м, с подставленными в такие формулы значениями и итоговые (вычисленные) значения Mt, м
	Координаты, м		Радиус, м	Координаты, м		Радиус, м		
	X	Y	R	X	Y	R		
1	2	3	4	5	6	7	8	9
н1512О	-	-	-	458674.62	1335871.86	-	Метод спутниковых геодезических измерений (определений)	-
н1513О	-	-	-	458674.42	1335872.19	-	Метод спутниковых геодезических измерений (определений)	-
н1514О	-	-	-	458676.26	1335873.33	-	Метод спутниковых геодезических измерений (определений)	-
н1515О	-	-	-	458670.84	1335883.17	-	Метод спутниковых геодезических измерений (определений)	-
н1516О	-	-	-	458669.30	1335882.39	-	Метод спутниковых геодезических измерений (определений)	-
н1517О	-	-	-	458669.52	1335881.97	-	Метод спутниковых геодезических измерений (определений)	-
н1518О	-	-	-	458665.60	1335879.91	-	Метод спутниковых геодезических измерений (определений)	-
н1519О	-	-	-	458670.87	1335869.94	-	Метод спутниковых геодезических измерений (определений)	-
н1512О	-	-	-	458674.62	1335871.86	-	Метод спутниковых геодезических измерений (определений)	-

2. Сведения о характеристиках объекта недвижимости с кадастровым номером : 04:08:070101:581 :

№ п/п	Наименование характеристики	Значение характеристики
1	2	3
1.	Вид объекта недвижимости	здание
2.	Ранее присвоенный государственный учетный номер (инвентарный) здания, сооружения, объекта незавершенного строительства	-
3.	Кадастровый номер земельного участка (земельных участков), в границах которого (которых) расположены здание, сооружение, объект незавершенного строительства	04:08:070101:1557
4.	Уникальный учетный номер кадастрового квартала, в границах которого расположены здание, сооружение, объект незавершенного строительства	04:08:070101
5.	Адрес здания, сооружения, объекта незавершенного строительства	Российская Федерация, 649470, Республика Алтай, район Усть-Коксинский, сельское поселение Чендекское, село Чендек, улица Заречная, дом 86
5.1.	Сведения о местоположении здания, сооружения, объекта незавершенного строительства (при отсутствии адреса) в структурированном в соответствии с федеральной информационной адресной системой виде	-
5.2.	Дополнительные сведения о местоположении	-
6.	Иные сведения	-

3. Пояснения к сведениям об объекте недвижимости с кадастровым номером 04:08:070101:581 :

1.	-

Описание местоположения зданий, сооружений, объектов незавершенного строительства на земельном участке

1. Сведения о характерных точках контура объекта недвижимости с кадастровым номером : 04:08:070101:582 :

Система координат МСК-04, зона 1 **Зона № 1**

Обозначение характерных точек контура	Содержатся в Едином государственном реестре недвижимости			Определены в ходе выполнения комплексных кадастровых работ			Метод определения координат	Формулы, примененные для расчета средней квадратической погрешности определения координат характерных точек (Mt), м, с подставленными в такие формулы значениями и итоговые (вычисленные) значения Mt, м
	Координаты, м		Радиус, м	Координаты, м		Радиус, м		
	X	Y	R	X	Y	R		
1	2	3	4	5	6	7	8	9
н1520О	-	-	-	458262.39	1335612.78	-	Метод спутниковых геодезических измерений (определений)	-
н1521О	-	-	-	458258.53	1335618.92	-	Метод спутниковых геодезических измерений (определений)	-
н1522О	-	-	-	458252.13	1335614.89	-	Метод спутниковых геодезических измерений (определений)	-
н1523О	-	-	-	458256.12	1335608.65	-	Метод спутниковых геодезических измерений (определений)	-
н1520О	-	-	-	458262.39	1335612.78	-	Метод спутниковых геодезических измерений (определений)	-

2. Сведения о характеристиках объекта недвижимости с кадастровым номером : 04:08:070101:582 :

№ п/п	Наименование характеристики	Значение характеристики
1	2	3
1.	Вид объекта недвижимости	здание
2.	Ранее присвоенный государственный учетный номер (инвентарный) здания, сооружения, объекта незавершенного строительства	-
3.	Кадастровый номер земельного участка (земельных участков), в границах которого (которых) расположены здание, сооружение, объект незавершенного строительства	04:08:070101:110
4.	Уникальный учетный номер кадастрового квартала, в границах которого расположены здание, сооружение, объект незавершенного строительства	04:08:070101

2. Сведения о характеристиках объекта недвижимости с кадастровым номером : 04:08:070101:582 :

№ п/п	Наименование характеристики	Значение характеристики
1	2	3
5.	Адрес здания, сооружения, объекта незавершенного строительства	Российская Федерация, 649470, Республика Алтай, район Усть-Коксинский, сельское поселение Чендекское, село Чендек, улица Заречная, дом 79
5.1.	Сведения о местоположении здания, сооружения, объекта незавершенного строительства (при отсутствии адреса) в структурированном в соответствии с федеральной информационной адресной системой виде	-
5.2.	Дополнительные сведения о местоположении	-
6.	Иные сведения	-

3. Пояснения к сведениям об объекте недвижимости с кадастровым номером 04:08:070101:582 :

1.	-

Описание местоположения зданий, сооружений, объектов незавершенного строительства на земельном участке

1. Сведения о характерных точках контура объекта недвижимости с кадастровым номером : 04:08:070101:583 :

Система координат МСК-04, зона 1 **Зона № 1**

Обозначение характерных точек контура	Содержатся в Едином государственном реестре недвижимости			Определены в ходе выполнения комплексных кадастровых работ			Метод определения координат	Формулы, примененные для расчета средней квадратической погрешности определения координат характерных точек (Mt), м, с подставленными в такие формулы значениями и итоговые (вычисленные) значения Mt, м
	Координаты, м		Радиус, м	Координаты, м		Радиус, м		
	X	Y	R	X	Y	R		
1	2	3	4	5	6	7	8	9
н1524О	-	-	-	458559.87	1335811.40	-	Метод спутниковых геодезических измерений (определений)	-
н1525О	-	-	-	458557.20	1335819.41	-	Метод спутниковых геодезических измерений (определений)	-
н1526О	-	-	-	458550.83	1335817.25	-	Метод спутниковых геодезических измерений (определений)	-
н1527О	-	-	-	458553.50	1335809.12	-	Метод спутниковых геодезических измерений (определений)	-
н1524О	-	-	-	458559.87	1335811.40	-	Метод спутниковых геодезических измерений (определений)	-

2. Сведения о характеристиках объекта недвижимости с кадастровым номером : 04:08:070101:583 :

№ п/п	Наименование характеристики	Значение характеристики
1	2	3
1.	Вид объекта недвижимости	здание
2.	Ранее присвоенный государственный учетный номер (инвентарный) здания, сооружения, объекта незавершенного строительства	-
3.	Кадастровый номер земельного участка (земельных участков), в границах которого (которых) расположены здание, сооружение, объект незавершенного строительства	04:08:070101:1553
4.	Уникальный учетный номер кадастрового квартала, в границах которого расположены здание, сооружение, объект незавершенного строительства	04:08:070101

2. Сведения о характеристиках объекта недвижимости с кадастровым номером : 04:08:070101:583 :

№ п/п	Наименование характеристики	Значение характеристики
1	2	3
5.	Адрес здания, сооружения, объекта незавершенного строительства	Российская Федерация, 649470, Республика Алтай, район Усть-Коксинский, сельское поселение Чендекское, село Чендек, улица Заречная, дом 84
5.1.	Сведения о местоположении здания, сооружения, объекта незавершенного строительства (при отсутствии адреса) в структурированном в соответствии с федеральной информационной адресной системой виде	-
5.2.	Дополнительные сведения о местоположении	-
6.	Иные сведения	-

3. Пояснения к сведениям об объекте недвижимости с кадастровым номером 04:08:070101:583 :

1.	-

Описание местоположения зданий, сооружений, объектов незавершенного строительства на земельном участке

1. Сведения о характерных точках контура объекта недвижимости с кадастровым номером : 04:08:070101:584 :

Система координат МСК-04, зона 1 **Зона № 1**

Обозначение характерных точек контура	Содержатся в Едином государственном реестре недвижимости			Определены в ходе выполнения комплексных кадастровых работ			Метод определения координат	Формулы, примененные для расчета средней квадратической погрешности определения координат характерных точек (Mt), м, с подставленными в такие формулы значениями и итоговые (вычисленные) значения Mt, м
	Координаты, м		Радиус, м	Координаты, м		Радиус, м		
	X	Y	R	X	Y	R		
1	2	3	4	5	6	7	8	9
н1528О	-	-	-	457357.76	1335205.03	-	Метод спутниковых геодезических измерений (определений)	-
н1529О	-	-	-	457355.06	1335210.54	-	Метод спутниковых геодезических измерений (определений)	-
н1530О	-	-	-	457345.16	1335205.57	-	Метод спутниковых геодезических измерений (определений)	-
н1531О	-	-	-	457348.07	1335200.16	-	Метод спутниковых геодезических измерений (определений)	-
н1532О	-	-	-	457354.72	1335203.89	-	Метод спутниковых геодезических измерений (определений)	-
н1533О	-	-	-	457354.94	1335203.51	-	Метод спутниковых геодезических измерений (определений)	-
н1528О	-	-	-	457357.76	1335205.03	-	Метод спутниковых геодезических измерений (определений)	-

2. Сведения о характеристиках объекта недвижимости с кадастровым номером : 04:08:070101:584 :

№ п/п	Наименование характеристики	Значение характеристики
1	2	3
1.	Вид объекта недвижимости	здание

2. Сведения о характеристиках объекта недвижимости с кадастровым номером : 04:08:070101:584 :

№ п/п	Наименование характеристики	Значение характеристики
1	2	3
2.	Ранее присвоенный государственный учетный номер (инвентарный) здания, сооружения, объекта незавершенного строительства	-
3.	Кадастровый номер земельного участка (земельных участков), в границах которого (которых) расположены здание, сооружение, объект незавершенного строительства	04:08:070101:120
4.	Уникальный учетный номер кадастрового квартала, в границах которого расположены здание, сооружение, объект незавершенного строительства	04:08:070101
5.	Адрес здания, сооружения, объекта незавершенного строительства	Российская Федерация, 649470, Республика Алтай, район Усть-Коксинский, сельское поселение Чендекское, село Чендек, улица Заречная, дом 29
5.1.	Сведения о местоположении здания, сооружения, объекта незавершенного строительства (при отсутствии адреса) в структурированном в соответствии с федеральной информационной адресной системой виде	-
5.2.	Дополнительные сведения о местоположении	-
6.	Иные сведения	-

3. Пояснения к сведениям об объекте недвижимости с кадастровым номером 04:08:070101:584 :

1.	-

Описание местоположения зданий, сооружений, объектов незавершенного строительства на земельном участке

1. Сведения о характерных точках контура объекта недвижимости с кадастровым номером : 04:08:070101:585 :

Система координат МСК-04, зона 1 **Зона № 1**

Обозначение характерных точек контура	Содержатся в Едином государственном реестре недвижимости			Определены в ходе выполнения комплексных кадастровых работ			Метод определения координат	Формулы, примененные для расчета средней квадратической погрешности определения координат характерных точек (Mt), м, с подставленными в такие формулы значениями и итоговые (вычисленные) значения Mt, м
	Координаты, м		Радиус, м	Координаты, м		Радиус, м		
	X	Y	R	X	Y	R		
1	2	3	4	5	6	7	8	9
н1534О	-	-	-	457594.36	1335330.17	-	Метод спутниковых геодезических измерений (определений)	-
н1535О	-	-	-	457592.23	1335342.32	-	Метод спутниковых геодезических измерений (определений)	-
н1536О	-	-	-	457586.61	1335341.22	-	Метод спутниковых геодезических измерений (определений)	-
н1537О	-	-	-	457587.14	1335338.20	-	Метод спутниковых геодезических измерений (определений)	-
н1538О	-	-	-	457584.68	1335337.69	-	Метод спутниковых геодезических измерений (определений)	-
н1539О	-	-	-	457586.56	1335328.36	-	Метод спутниковых геодезических измерений (определений)	-
н1534О	-	-	-	457594.36	1335330.17	-	Метод спутниковых геодезических измерений (определений)	-

2. Сведения о характеристиках объекта недвижимости с кадастровым номером : 04:08:070101:585 :

№ п/п	Наименование характеристики	Значение характеристики
1	2	3
1.	Вид объекта недвижимости	здание

2. Сведения о характеристиках объекта недвижимости с кадастровым номером : 04:08:070101:585 :

№ п/п	Наименование характеристики	Значение характеристики
1	2	3
2.	Ранее присвоенный государственный учетный номер (инвентарный) здания, сооружения, объекта незавершенного строительства	-
3.	Кадастровый номер земельного участка (земельных участков), в границах которого (которых) расположены здание, сооружение, объект незавершенного строительства	04:08:070101:101
4.	Уникальный учетный номер кадастрового квартала, в границах которого расположены здание, сооружение, объект незавершенного строительства	04:08:070101
5.	Адрес здания, сооружения, объекта незавершенного строительства	Российская Федерация, 649470, Республика Алтай, район Усть-Коксинский, сельское поселение Чендекское, село Чендек, улица Заречная, дом 39
5.1.	Сведения о местоположении здания, сооружения, объекта незавершенного строительства (при отсутствии адреса) в структурированном в соответствии с федеральной информационной адресной системой виде	-
5.2.	Дополнительные сведения о местоположении	-
6.	Иные сведения	-

3. Пояснения к сведениям об объекте недвижимости с кадастровым номером 04:08:070101:585 :

1.	-

Описание местоположения зданий, сооружений, объектов незавершенного строительства на земельном участке

1. Сведения о характерных точках контура объекта недвижимости с кадастровым номером : 04:08:070101:586 :

Система координат МСК-04, зона 1 **Зона № 1**

Обозначение характерных точек контура	Содержатся в Едином государственном реестре недвижимости			Определены в ходе выполнения комплексных кадастровых работ			Метод определения координат	Формулы, примененные для расчета средней квадратической погрешности определения координат характерных точек (Mt), м, с подставленными в такие формулы значениями и итоговые (вычисленные) значения Mt, м
	Координаты, м		Радиус, м	Координаты, м		Радиус, м		
	X	Y	R	X	Y	R		
1	2	3	4	5	6	7	8	9
н1540О	-	-	-	457239.11	1335153.97	-	Метод спутниковых геодезических измерений (определений)	-
н1541О	-	-	-	457235.52	1335161.74	-	Метод спутниковых геодезических измерений (определений)	-
н1542О	-	-	-	457224.54	1335156.56	-	Метод спутниковых геодезических измерений (определений)	-
н1543О	-	-	-	457228.38	1335148.62	-	Метод спутниковых геодезических измерений (определений)	-
н1540О	-	-	-	457239.11	1335153.97	-	Метод спутниковых геодезических измерений (определений)	-

2. Сведения о характеристиках объекта недвижимости с кадастровым номером : 04:08:070101:586 :

№ п/п	Наименование характеристики	Значение характеристики
1	2	3
1.	Вид объекта недвижимости	здание
2.	Ранее присвоенный государственный учетный номер (инвентарный) здания, сооружения, объекта незавершенного строительства	-
3.	Кадастровый номер земельного участка (земельных участков), в границах которого (которых) расположены здание, сооружение, объект незавершенного строительства	04:08:070101:235
4.	Уникальный учетный номер кадастрового квартала, в границах которого расположены здание, сооружение, объект незавершенного строительства	04:08:070101

2. Сведения о характеристиках объекта недвижимости с кадастровым номером : 04:08:070101:586 :

№ п/п	Наименование характеристики	Значение характеристики
1	2	3
5.	Адрес здания, сооружения, объекта незавершенного строительства	Российская Федерация, 649470, Республика Алтай, район Усть-Коксинский, сельское поселение Чендекское, село Чендек, улица Заречная, дом 21
5.1.	Сведения о местоположении здания, сооружения, объекта незавершенного строительства (при отсутствии адреса) в структурированном в соответствии с федеральной информационной адресной системой виде	-
5.2.	Дополнительные сведения о местоположении	-
6.	Иные сведения	-

3. Пояснения к сведениям об объекте недвижимости с кадастровым номером 04:08:070101:586 :

1.	-

Описание местоположения зданий, сооружений, объектов незавершенного строительства на земельном участке

1. Сведения о характерных точках контура объекта недвижимости с кадастровым номером : 04:08:070101:587 :

Система координат МСК-04, зона 1 **Зона № 1**

Обозначение характерных точек контура	Содержатся в Едином государственном реестре недвижимости			Определены в ходе выполнения комплексных кадастровых работ			Метод определения координат	Формулы, примененные для расчета средней квадратической погрешности определения координат характерных точек (Mt), м, с подставленными в такие формулы значениями и итоговые (вычисленные) значения Mt, м
	Координаты, м		Радиус, м	Координаты, м		Радиус, м		
	X	Y	R	X	Y	R		
1	2	3	4	5	6	7	8	9
н1544О	-	-	-	457068.08	1335056.42	-	Метод спутниковых геодезических измерений (определений)	-
н1545О	-	-	-	457067.25	1335058.12	-	Метод спутниковых геодезических измерений (определений)	-
н1546О	-	-	-	457065.94	1335057.57	-	Метод спутниковых геодезических измерений (определений)	-
н1547О	-	-	-	457064.12	1335061.48	-	Метод спутниковых геодезических измерений (определений)	-
н1548О	-	-	-	457059.08	1335059.16	-	Метод спутниковых геодезических измерений (определений)	-
н1549О	-	-	-	457061.98	1335053.28	-	Метод спутниковых геодезических измерений (определений)	-
н1544О	-	-	-	457068.08	1335056.42	-	Метод спутниковых геодезических измерений (определений)	-

2. Сведения о характеристиках объекта недвижимости с кадастровым номером : 04:08:070101:587 :

№ п/п	Наименование характеристики	Значение характеристики
1	2	3
1.	Вид объекта недвижимости	здание

2. Сведения о характеристиках объекта недвижимости с кадастровым номером : 04:08:070101:587 :

№ п/п	Наименование характеристики	Значение характеристики
1	2	3
2.	Ранее присвоенный государственный учетный номер (инвентарный) здания, сооружения, объекта незавершенного строительства	-
3.	Кадастровый номер земельного участка (земельных участков), в границах которого (которых) расположены здание, сооружение, объект незавершенного строительства	04:08:070101:225
4.	Уникальный учетный номер кадастрового квартала, в границах которого расположены здание, сооружение, объект незавершенного строительства	04:08:070101
5.	Адрес здания, сооружения, объекта незавершенного строительства	Российская Федерация, 649470, Республика Алтай, район Усть-Коксинский, сельское поселение Чендекское, село Чендек, улица Заречная, дом 9
5.1.	Сведения о местоположении здания, сооружения, объекта незавершенного строительства (при отсутствии адреса) в структурированном в соответствии с федеральной информационной адресной системой виде	-
5.2.	Дополнительные сведения о местоположении	-
6.	Иные сведения	-

3. Пояснения к сведениям об объекте недвижимости с кадастровым номером 04:08:070101:587 :

1.	-

Описание местоположения зданий, сооружений, объектов незавершенного строительства на земельном участке

1. Сведения о характерных точках контура объекта недвижимости с кадастровым номером : 04:08:070101:588 :

Система координат МСК-04, зона 1 **Зона № 1**

Обозначение характерных точек контура	Содержатся в Едином государственном реестре недвижимости			Определены в ходе выполнения комплексных кадастровых работ			Метод определения координат	Формулы, примененные для расчета средней квадратической погрешности определения координат характерных точек (Mt), м, с подставленными в такие формулы значениями и итоговые (вычисленные) значения Mt, м
	Координаты, м		Радиус, м	Координаты, м		Радиус, м		
	X	Y	R	X	Y	R		
1	2	3	4	5	6	7	8	9
н1550О	-	-	-	458126.81	1335637.06	-	Метод спутниковых геодезических измерений (определений)	-
н1551О	-	-	-	458125.29	1335646.22	-	Метод спутниковых геодезических измерений (определений)	-
н1552О	-	-	-	458117.43	1335644.81	-	Метод спутниковых геодезических измерений (определений)	-
н1553О	-	-	-	458119.06	1335635.53	-	Метод спутниковых геодезических измерений (определений)	-
н1550О	-	-	-	458126.81	1335637.06	-	Метод спутниковых геодезических измерений (определений)	-

2. Сведения о характеристиках объекта недвижимости с кадастровым номером : 04:08:070101:588 :

№ п/п	Наименование характеристики	Значение характеристики
1	2	3
1.	Вид объекта недвижимости	здание
2.	Ранее присвоенный государственный учетный номер (инвентарный) здания, сооружения, объекта незавершенного строительства	-
3.	Кадастровый номер земельного участка (земельных участков), в границах которого (которых) расположены здание, сооружение, объект незавершенного строительства	04:08:070101:263
4.	Уникальный учетный номер кадастрового квартала, в границах которого расположены здание, сооружение, объект незавершенного строительства	04:08:070101

2. Сведения о характеристиках объекта недвижимости с кадастровым номером : 04:08:070101:588 :

№ п/п	Наименование характеристики	Значение характеристики
1	2	3
5.	Адрес здания, сооружения, объекта незавершенного строительства	Российская Федерация, Республика Алтай, район Усть-Коксинский, село Чендек, улица Заречная, дом 66
5.1.	Сведения о местоположении здания, сооружения, объекта незавершенного строительства (при отсутствии адреса) в структурированном в соответствии с федеральной информационной адресной системой виде	-
5.2.	Дополнительные сведения о местоположении	-
6.	Иные сведения	-

3. Пояснения к сведениям об объекте недвижимости с кадастровым номером 04:08:070101:588 :

1.	-

Описание местоположения зданий, сооружений, объектов незавершенного строительства на земельном участке

1. Сведения о характерных точках контура объекта недвижимости с кадастровым номером : 04:08:070101:589 :

Система координат МСК-04, зона 1 **Зона № 1**

Обозначение характерных точек контура	Содержатся в Едином государственном реестре недвижимости			Определены в ходе выполнения комплексных кадастровых работ			Метод определения координат	Формулы, примененные для расчета средней квадратической погрешности определения координат характерных точек (Mt), м, с подставленными в такие формулы значениями и итоговые (вычисленные) значения Mt, м
	Координаты, м		Радиус, м	Координаты, м		Радиус, м		
	X	Y	R	X	Y	R		
1	2	3	4	5	6	7	8	9
н1554О	-	-	-	456978.13	1335013.33	-	Метод спутниковых геодезических измерений (определений)	-
н1555О	-	-	-	456976.58	1335016.87	-	Метод спутниковых геодезических измерений (определений)	-
н1556О	-	-	-	456974.10	1335015.93	-	Метод спутниковых геодезических измерений (определений)	-
н1557О	-	-	-	456972.80	1335018.97	-	Метод спутниковых геодезических измерений (определений)	-
н1558О	-	-	-	456963.10	1335015.03	-	Метод спутниковых геодезических измерений (определений)	-
н1559О	-	-	-	456966.00	1335007.95	-	Метод спутниковых геодезических измерений (определений)	-
н1554О	-	-	-	456978.13	1335013.33	-	Метод спутниковых геодезических измерений (определений)	-

2. Сведения о характеристиках объекта недвижимости с кадастровым номером : 04:08:070101:589 :

№ п/п	Наименование характеристики	Значение характеристики
1	2	3
1.	Вид объекта недвижимости	здание

2. Сведения о характеристиках объекта недвижимости с кадастровым номером : 04:08:070101:589 :

№ п/п	Наименование характеристики	Значение характеристики
1	2	3
2.	Ранее присвоенный государственный учетный номер (инвентарный) здания, сооружения, объекта незавершенного строительства	-
3.	Кадастровый номер земельного участка (земельных участков), в границах которого (которых) расположены здание, сооружение, объект незавершенного строительства	04:08:070101:49
4.	Уникальный учетный номер кадастрового квартала, в границах которого расположены здание, сооружение, объект незавершенного строительства	04:08:070101
5.	Адрес здания, сооружения, объекта незавершенного строительства	Российская Федерация, Республика Алтай, район Усть-Коксинский, село Чендек, улица Заречная, дом 3
5.1.	Сведения о местоположении здания, сооружения, объекта незавершенного строительства (при отсутствии адреса) в структурированном в соответствии с федеральной информационной адресной системой виде	-
5.2.	Дополнительные сведения о местоположении	-
6.	Иные сведения	-

3. Пояснения к сведениям об объекте недвижимости с кадастровым номером 04:08:070101:589 :

1.	-

Описание местоположения зданий, сооружений, объектов незавершенного строительства на земельном участке

1. Сведения о характерных точках контура объекта недвижимости с кадастровым номером : 04:08:070101:590 :

Система координат МСК-04, зона 1 **Зона № 1**

Обозначение характерных точек контура	Содержатся в Едином государственном реестре недвижимости			Определены в ходе выполнения комплексных кадастровых работ			Метод определения координат	Формулы, примененные для расчета средней квадратической погрешности определения координат характерных точек (Mt), м, с подставленными в такие формулы значениями и итоговые (вычисленные) значения Mt, м
	Координаты, м		Радиус, м	Координаты, м		Радиус, м		
	X	Y	R	X	Y	R		
1	2	3	4	5	6	7	8	9
н1560О	-	-	-	458000.82	1335502.06	-	Метод спутниковых геодезических измерений (определений)	-
н1561О	-	-	-	457996.99	1335508.68	-	Метод спутниковых геодезических измерений (определений)	-
н1562О	-	-	-	457990.83	1335504.94	-	Метод спутниковых геодезических измерений (определений)	-
н1563О	-	-	-	457994.98	1335498.39	-	Метод спутниковых геодезических измерений (определений)	-
н1560О	-	-	-	458000.82	1335502.06	-	Метод спутниковых геодезических измерений (определений)	-

2. Сведения о характеристиках объекта недвижимости с кадастровым номером : 04:08:070101:590 :

№ п/п	Наименование характеристики	Значение характеристики
1	2	3
1.	Вид объекта недвижимости	здание
2.	Ранее присвоенный государственный учетный номер (инвентарный) здания, сооружения, объекта незавершенного строительства	-
3.	Кадастровый номер земельного участка (земельных участков), в границах которого (которых) расположены здание, сооружение, объект незавершенного строительства	04:08:070101:4
4.	Уникальный учетный номер кадастрового квартала, в границах которого расположены здание, сооружение, объект незавершенного строительства	04:08:070101

2. Сведения о характеристиках объекта недвижимости с кадастровым номером : 04:08:070101:590 :

№ п/п	Наименование характеристики	Значение характеристики
1	2	3
5.	Адрес здания, сооружения, объекта незавершенного строительства	Российская Федерация, Республика Алтай, район Усть-Коксинский, село Чендек, улица Заречная, дом 69
5.1.	Сведения о местоположении здания, сооружения, объекта незавершенного строительства (при отсутствии адреса) в структурированном в соответствии с федеральной информационной адресной системой виде	-
5.2.	Дополнительные сведения о местоположении	-
6.	Иные сведения	-

3. Пояснения к сведениям об объекте недвижимости с кадастровым номером 04:08:070101:590 :

1.	-

Описание местоположения зданий, сооружений, объектов незавершенного строительства на земельном участке

1. Сведения о характерных точках контура объекта недвижимости с кадастровым номером : 04:08:070101:592 :

Система координат МСК-04, зона 1 **Зона № 1**

Обозначение характерных точек контура	Содержатся в Едином государственном реестре недвижимости			Определены в ходе выполнения комплексных кадастровых работ			Метод определения координат	Формулы, примененные для расчета средней квадратической погрешности определения координат характерных точек (Mt), м, с подставленными в такие формулы значениями и итоговые (вычисленные) значения Mt, м
	Координаты, м		Радиус, м	Координаты, м		Радиус, м		
	X	Y	R	X	Y	R		
1	2	3	4	5	6	7	8	9
н1564О	-	-	-	458534.87	1335753.46	-	Метод спутниковых геодезических измерений (определений)	-
н1565О	-	-	-	458531.71	1335763.30	-	Метод спутниковых геодезических измерений (определений)	-
н1566О	-	-	-	458525.53	1335761.50	-	Метод спутниковых геодезических измерений (определений)	-
н1567О	-	-	-	458528.85	1335751.52	-	Метод спутниковых геодезических измерений (определений)	-
н1564О	-	-	-	458534.87	1335753.46	-	Метод спутниковых геодезических измерений (определений)	-

2. Сведения о характеристиках объекта недвижимости с кадастровым номером : 04:08:070101:592 :

№ п/п	Наименование характеристики	Значение характеристики
1	2	3
1.	Вид объекта недвижимости	здание
2.	Ранее присвоенный государственный учетный номер (инвентарный) здания, сооружения, объекта незавершенного строительства	-
3.	Кадастровый номер земельного участка (земельных участков), в границах которого (которых) расположены здание, сооружение, объект незавершенного строительства	04:08:070101:5
4.	Уникальный учетный номер кадастрового квартала, в границах которого расположены здание, сооружение, объект незавершенного строительства	04:08:070101

2. Сведения о характеристиках объекта недвижимости с кадастровым номером : 04:08:070101:592 :

№ п/п	Наименование характеристики	Значение характеристики
1	2	3
5.	Адрес здания, сооружения, объекта незавершенного строительства	Российская Федерация, Республика Алтай, район Усть-Коксинский, село Чендек, улица Заречная, дом 91
5.1.	Сведения о местоположении здания, сооружения, объекта незавершенного строительства (при отсутствии адреса) в структурированном в соответствии с федеральной информационной адресной системой виде	-
5.2.	Дополнительные сведения о местоположении	-
6.	Иные сведения	-

3. Пояснения к сведениям об объекте недвижимости с кадастровым номером 04:08:070101:592 :

1.	-

Описание местоположения зданий, сооружений, объектов незавершенного строительства на земельном участке

1. Сведения о характерных точках контура объекта недвижимости с кадастровым номером : 04:08:070101:593 :

Система координат МСК-04, зона 1 **Зона № 1**

Обозначение характерных точек контура	Содержатся в Едином государственном реестре недвижимости			Определены в ходе выполнения комплексных кадастровых работ			Метод определения координат	Формулы, примененные для расчета средней квадратической погрешности определения координат характерных точек (Mt), м, с подставленными в такие формулы значениями и итоговые (вычисленные) значения Mt, м
	Координаты, м		Радиус, м	Координаты, м		Радиус, м		
	X	Y	R	X	Y	R		
1	2	3	4	5	6	7	8	9
н1568О	-	-	-	457098.66	1335123.65	-	Метод спутниковых геодезических измерений (определений)	-
н1569О	-	-	-	457094.33	1335131.23	-	Метод спутниковых геодезических измерений (определений)	-
н1570О	-	-	-	457087.34	1335127.31	-	Метод спутниковых геодезических измерений (определений)	-
н1571О	-	-	-	457090.99	1335120.48	-	Метод спутниковых геодезических измерений (определений)	-
н1572О	-	-	-	457094.22	1335122.21	-	Метод спутниковых геодезических измерений (определений)	-
н1573О	-	-	-	457094.63	1335121.43	-	Метод спутниковых геодезических измерений (определений)	-
н1568О	-	-	-	457098.66	1335123.65	-	Метод спутниковых геодезических измерений (определений)	-

2. Сведения о характеристиках объекта недвижимости с кадастровым номером : 04:08:070101:593 :

№ п/п	Наименование характеристики	Значение характеристики
1	2	3
1.	Вид объекта недвижимости	здание

2. Сведения о характеристиках объекта недвижимости с кадастровым номером : 04:08:070101:593 :

№ п/п	Наименование характеристики	Значение характеристики
1	2	3
2.	Ранее присвоенный государственный учетный номер (инвентарный) здания, сооружения, объекта незавершенного строительства	-
3.	Кадастровый номер земельного участка (земельных участков), в границах которого (которых) расположены здание, сооружение, объект незавершенного строительства	04:08:070101:227
4.	Уникальный учетный номер кадастрового квартала, в границах которого расположены здание, сооружение, объект незавершенного строительства	04:08:070101
5.	Адрес здания, сооружения, объекта незавершенного строительства	Российская Федерация, Республика Алтай, район Усть-Коксинский, село Чендек, улица Заречная, дом 12
5.1.	Сведения о местоположении здания, сооружения, объекта незавершенного строительства (при отсутствии адреса) в структурированном в соответствии с федеральной информационной адресной системой виде	-
5.2.	Дополнительные сведения о местоположении	-
6.	Иные сведения	-

3. Пояснения к сведениям об объекте недвижимости с кадастровым номером 04:08:070101:593 :

1.	-

Описание местоположения зданий, сооружений, объектов незавершенного строительства на земельном участке

1. Сведения о характерных точках контура объекта недвижимости с кадастровым номером : 04:08:070101:594 :

Система координат МСК-04, зона 1 **Зона № 1**

Обозначение характерных точек контура	Содержатся в Едином государственном реестре недвижимости			Определены в ходе выполнения комплексных кадастровых работ			Метод определения координат	Формулы, примененные для расчета средней квадратической погрешности определения координат характерных точек (Mt), м, с подставленными в такие формулы значениями и итоговые (вычисленные) значения Mt, м
	Координаты, м		Радиус, м	Координаты, м		Радиус, м		
	X	Y	R	X	Y	R		
1	2	3	4	5	6	7	8	9
н1574О	-	-	-	457116.37	1335133.02	-	Метод спутниковых геодезических измерений (определений)	-
н1575О	-	-	-	457112.75	1335140.08	-	Метод спутниковых геодезических измерений (определений)	-
н1576О	-	-	-	457106.35	1335136.31	-	Метод спутниковых геодезических измерений (определений)	-
н1577О	-	-	-	457110.11	1335129.68	-	Метод спутниковых геодезических измерений (определений)	-
н1574О	-	-	-	457116.37	1335133.02	-	Метод спутниковых геодезических измерений (определений)	-

2. Сведения о характеристиках объекта недвижимости с кадастровым номером : 04:08:070101:594 :

№ п/п	Наименование характеристики	Значение характеристики
1	2	3
1.	Вид объекта недвижимости	здание
2.	Ранее присвоенный государственный учетный номер (инвентарный) здания, сооружения, объекта незавершенного строительства	-
3.	Кадастровый номер земельного участка (земельных участков), в границах которого (которых) расположены здание, сооружение, объект незавершенного строительства	04:08:070101:114
4.	Уникальный учетный номер кадастрового квартала, в границах которого расположены здание, сооружение, объект незавершенного строительства	04:08:070101

2. Сведения о характеристиках объекта недвижимости с кадастровым номером : 04:08:070101:594 :

№ п/п	Наименование характеристики	Значение характеристики
1	2	3
5.	Адрес здания, сооружения, объекта незавершенного строительства	Российская Федерация, Республика Алтай, район Усть-Коксинский, село Чендек, улица Заречная, дом 14
5.1.	Сведения о местоположении здания, сооружения, объекта незавершенного строительства (при отсутствии адреса) в структурированном в соответствии с федеральной информационной адресной системой виде	-
5.2.	Дополнительные сведения о местоположении	-
6.	Иные сведения	-

3. Пояснения к сведениям об объекте недвижимости с кадастровым номером 04:08:070101:594 :

1.	-

Описание местоположения зданий, сооружений, объектов незавершенного строительства на земельном участке

1. Сведения о характерных точках контура объекта недвижимости с кадастровым номером : 04:08:070101:596 :

Система координат МСК-04, зона 1 **Зона № 1**

Обозначение характерных точек контура	Содержатся в Едином государственном реестре недвижимости			Определены в ходе выполнения комплексных кадастровых работ			Метод определения координат	Формулы, примененные для расчета средней квадратической погрешности определения координат характерных точек (Mt), м, с подставленными в такие формулы значениями и итоговые (вычисленные) значения Mt, м
	Координаты, м		Радиус, м	Координаты, м		Радиус, м		
	X	Y	R	X	Y	R		
1	2	3	4	5	6	7	8	9
н1578О	-	-	-	457371.25	1335266.65	-	Метод спутниковых геодезических измерений (определений)	-
н1579О	-	-	-	457367.65	1335273.69	-	Метод спутниковых геодезических измерений (определений)	-
н1580О	-	-	-	457359.03	1335269.51	-	Метод спутниковых геодезических измерений (определений)	-
н1581О	-	-	-	457362.53	1335262.29	-	Метод спутниковых геодезических измерений (определений)	-
н1578О	-	-	-	457371.25	1335266.65	-	Метод спутниковых геодезических измерений (определений)	-

2. Сведения о характеристиках объекта недвижимости с кадастровым номером : 04:08:070101:596 :

№ п/п	Наименование характеристики	Значение характеристики
1	2	3
1.	Вид объекта недвижимости	здание
2.	Ранее присвоенный государственный учетный номер (инвентарный) здания, сооружения, объекта незавершенного строительства	-
3.	Кадастровый номер земельного участка (земельных участков), в границах которого (которых) расположены здание, сооружение, объект незавершенного строительства	04:08:070101:145
4.	Уникальный учетный номер кадастрового квартала, в границах которого расположены здание, сооружение, объект незавершенного строительства	04:08:070101

2. Сведения о характеристиках объекта недвижимости с кадастровым номером : 04:08:070101:596 :

№ п/п	Наименование характеристики	Значение характеристики
1	2	3
5.	Адрес здания, сооружения, объекта незавершенного строительства	Российская Федерация, Республика Алтай, район Усть-Коксинский, село Чендек, улица Заречная, дом 30
5.1.	Сведения о местоположении здания, сооружения, объекта незавершенного строительства (при отсутствии адреса) в структурированном в соответствии с федеральной информационной адресной системой виде	-
5.2.	Дополнительные сведения о местоположении	-
6.	Иные сведения	-

3. Пояснения к сведениям об объекте недвижимости с кадастровым номером 04:08:070101:596 :

1.	-

Описание местоположения зданий, сооружений, объектов незавершенного строительства на земельном участке

1. Сведения о характерных точках контура объекта недвижимости с кадастровым номером : 04:08:070101:598 :

Система координат МСК-04, зона 1 **Зона № 1**

Обозначение характерных точек контура	Содержатся в Едином государственном реестре недвижимости			Определены в ходе выполнения комплексных кадастровых работ			Метод определения координат	Формулы, примененные для расчета средней квадратической погрешности определения координат характерных точек (Mt), м, с подставленными в такие формулы значениями и итоговые (вычисленные) значения Mt, м
	Координаты, м		Радиус, м	Координаты, м		Радиус, м		
	X	Y	R	X	Y	R		
1	2	3	4	5	6	7	8	9
н1582О	-	-	-	457326.82	1334939.60	-	Метод спутниковых геодезических измерений (определений)	-
н1583О	-	-	-	457320.82	1334951.26	-	Метод спутниковых геодезических измерений (определений)	-
н1584О	-	-	-	457314.58	1334947.75	-	Метод спутниковых геодезических измерений (определений)	-
н1585О	-	-	-	457317.70	1334942.02	-	Метод спутниковых геодезических измерений (определений)	-
н1586О	-	-	-	457313.08	1334939.07	-	Метод спутниковых геодезических измерений (определений)	-
н1587О	-	-	-	457316.20	1334933.48	-	Метод спутниковых геодезических измерений (определений)	-
н1588О	-	-	-	457323.20	1334937.40	-	Метод спутниковых геодезических измерений (определений)	-
н1589О	-	-	-	457324.14	1334935.81	-	Метод спутниковых геодезических измерений (определений)	-
н1590О	-	-	-	457326.47	1334937.20	-	Метод спутниковых геодезических измерений (определений)	-

1. Сведения о характерных точках контура объекта недвижимости с кадастровым номером : 04:08:070101:598 :

Система координат МСК-04, зона 1 **Зона № 1**

Обозначение характерных точек контура	Содержатся в Едином государственном реестре недвижимости			Определены в ходе выполнения комплексных кадастровых работ			Метод определения координат	Формулы, примененные для расчета средней квадратической погрешности определения координат характерных точек (Mt), м, с подставленными в такие формулы значениями и итоговые (вычисленные) значения Mt, м
	Координаты, м		Радиус, м	Координаты, м		Радиус, м		
	X	Y	R	X	Y	R		
1	2	3	4	5	6	7	8	9
н1591О	-	-	-	457325.48	1334938.82	-	Метод спутниковых геодезических измерений (определений)	-
н1582О	-	-	-	457326.82	1334939.60	-	Метод спутниковых геодезических измерений (определений)	-

2. Сведения о характеристиках объекта недвижимости с кадастровым номером : 04:08:070101:598 :

№ п/п	Наименование характеристики	Значение характеристики
1	2	3
1.	Вид объекта недвижимости	здание
2.	Ранее присвоенный государственный учетный номер (инвентарный) здания, сооружения, объекта незавершенного строительства	-
3.	Кадастровый номер земельного участка (земельных участков), в границах которого (которых) расположены здание, сооружение, объект незавершенного строительства	04:08:070101:471
4.	Уникальный учетный номер кадастрового квартала, в границах которого расположены здание, сооружение, объект незавершенного строительства	04:08:070101
5.	Адрес здания, сооружения, объекта незавершенного строительства	Российская Федерация, Республика Алтай, район Усть-Коксинский, село Чендек, улица Зеленая, дом 2
5.1.	Сведения о местоположении здания, сооружения, объекта незавершенного строительства (при отсутствии адреса) в структурированном в соответствии с федеральной информационной адресной системой виде	-
5.2.	Дополнительные сведения о местоположении	-
6.	Иные сведения	-

3. Пояснения к сведениям об объекте недвижимости с кадастровым номером 04:08:070101:598 :

1.	-

Описание местоположения зданий, сооружений, объектов незавершенного строительства на земельном участке

1. Сведения о характерных точках контура объекта недвижимости с кадастровым номером : 04:08:070101:599 :

Система координат МСК-04, зона 1 **Зона № 1**

Обозначение характерных точек контура	Содержатся в Едином государственном реестре недвижимости			Определены в ходе выполнения комплексных кадастровых работ			Метод определения координат	Формулы, примененные для расчета средней квадратической погрешности определения координат характерных точек (Mt), м, с подставленными в такие формулы значениями и итоговые (вычисленные) значения Mt, м
	Координаты, м		Радиус, м	Координаты, м		Радиус, м		
	X	Y	R	X	Y	R		
1	2	3	4	5	6	7	8	9
н1592О	-	-	-	457712.57	1335116.42	-	Метод спутниковых геодезических измерений (определений)	-
н1593О	-	-	-	457708.06	1335127.55	-	Метод спутниковых геодезических измерений (определений)	-
н1594О	-	-	-	457697.82	1335123.67	-	Метод спутниковых геодезических измерений (определений)	-
н1595О	-	-	-	457702.22	1335112.24	-	Метод спутниковых геодезических измерений (определений)	-
н1592О	-	-	-	457712.57	1335116.42	-	Метод спутниковых геодезических измерений (определений)	-

2. Сведения о характеристиках объекта недвижимости с кадастровым номером : 04:08:070101:599 :

№ п/п	Наименование характеристики	Значение характеристики
1	2	3
1.	Вид объекта недвижимости	здание
2.	Ранее присвоенный государственный учетный номер (инвентарный) здания, сооружения, объекта незавершенного строительства	-
3.	Кадастровый номер земельного участка (земельных участков), в границах которого (которых) расположены здание, сооружение, объект незавершенного строительства	04:08:070101:488
4.	Уникальный учетный номер кадастрового квартала, в границах которого расположены здание, сооружение, объект незавершенного строительства	04:08:070101

2. Сведения о характеристиках объекта недвижимости с кадастровым номером : 04:08:070101:599 :

№ п/п	Наименование характеристики	Значение характеристики
1	2	3
5.	Адрес здания, сооружения, объекта незавершенного строительства	Российская Федерация, Республика Алтай, район Усть-Коксинский, село Чендек, улица Зеленая, дом 22
5.1.	Сведения о местоположении здания, сооружения, объекта незавершенного строительства (при отсутствии адреса) в структурированном в соответствии с федеральной информационной адресной системой виде	-
5.2.	Дополнительные сведения о местоположении	-
6.	Иные сведения	-

3. Пояснения к сведениям об объекте недвижимости с кадастровым номером 04:08:070101:599 :

1.	-

Описание местоположения зданий, сооружений, объектов незавершенного строительства на земельном участке

1. Сведения о характерных точках контура объекта недвижимости с кадастровым номером : 04:08:070101:600 :

Система координат МСК-04, зона 1 **Зона № 1**

Обозначение характерных точек контура	Содержатся в Едином государственном реестре недвижимости			Определены в ходе выполнения комплексных кадастровых работ			Метод определения координат	Формулы, примененные для расчета средней квадратической погрешности определения координат характерных точек (Mt), м, с подставленными в такие формулы значениями и итоговые (вычисленные) значения Mt, м
	Координаты, м		Радиус, м	Координаты, м		Радиус, м		
	X	Y	R	X	Y	R		
1	2	3	4	5	6	7	8	9
н1596О	-	-	-	458105.73	1335354.30	-	Метод спутниковых геодезических измерений (определений)	-
н1597О	-	-	-	458100.14	1335350.06	-	Метод спутниковых геодезических измерений (определений)	-
н1598О	-	-	-	458105.29	1335343.34	-	Метод спутниковых геодезических измерений (определений)	-
н1599О	-	-	-	458110.61	1335347.80	-	Метод спутниковых геодезических измерений (определений)	-
н1596О	-	-	-	458105.73	1335354.30	-	Метод спутниковых геодезических измерений (определений)	-

2. Сведения о характеристиках объекта недвижимости с кадастровым номером : 04:08:070101:600 :

№ п/п	Наименование характеристики	Значение характеристики
1	2	3
1.	Вид объекта недвижимости	здание
2.	Ранее присвоенный государственный учетный номер (инвентарный) здания, сооружения, объекта незавершенного строительства	-
3.	Кадастровый номер земельного участка (земельных участков), в границах которого (которых) расположены здание, сооружение, объект незавершенного строительства	04:08:070101:192
4.	Уникальный учетный номер кадастрового квартала, в границах которого расположены здание, сооружение, объект незавершенного строительства	04:08:070101

2. Сведения о характеристиках объекта недвижимости с кадастровым номером : 04:08:070101:600 :

№ п/п	Наименование характеристики	Значение характеристики
1	2	3
5.	Адрес здания, сооружения, объекта незавершенного строительства	Российская Федерация, Республика Алтай, район Усть-Коксинский, село Чендек, улица Зеленая, дом 32
5.1.	Сведения о местоположении здания, сооружения, объекта незавершенного строительства (при отсутствии адреса) в структурированном в соответствии с федеральной информационной адресной системой виде	-
5.2.	Дополнительные сведения о местоположении	-
6.	Иные сведения	-

3. Пояснения к сведениям об объекте недвижимости с кадастровым номером 04:08:070101:600 :

1.	-

Описание местоположения зданий, сооружений, объектов незавершенного строительства на земельном участке

1. Сведения о характерных точках контура объекта недвижимости с кадастровым номером : 04:08:070101:605 :

Система координат МСК-04, зона 1 **Зона № 1**

Обозначение характерных точек контура	Содержатся в Едином государственном реестре недвижимости			Определены в ходе выполнения комплексных кадастровых работ			Метод определения координат	Формулы, примененные для расчета средней квадратической погрешности определения координат характерных точек (Mt), м, с подставленными в такие формулы значениями и итоговые (вычисленные) значения Mt, м
	Координаты, м		Радиус, м	Координаты, м		Радиус, м		
	X	Y	R	X	Y	R		
1	2	3	4	5	6	7	8	9
н1600О	-	-	-	457397.26	1335129.36	-	Метод спутниковых геодезических измерений (определений)	-
н1601О	-	-	-	457392.98	1335136.64	-	Метод спутниковых геодезических измерений (определений)	-
н1602О	-	-	-	457386.82	1335132.88	-	Метод спутниковых геодезических измерений (определений)	-
н1603О	-	-	-	457391.49	1335125.40	-	Метод спутниковых геодезических измерений (определений)	-
н1600О	-	-	-	457397.26	1335129.36	-	Метод спутниковых геодезических измерений (определений)	-

2. Сведения о характеристиках объекта недвижимости с кадастровым номером : 04:08:070101:605 :

№ п/п	Наименование характеристики	Значение характеристики
1	2	3
1.	Вид объекта недвижимости	здание
2.	Ранее присвоенный государственный учетный номер (инвентарный) здания, сооружения, объекта незавершенного строительства	-
3.	Кадастровый номер земельного участка (земельных участков), в границах которого (которых) расположены здание, сооружение, объект незавершенного строительства	04:08:070101:337
4.	Уникальный учетный номер кадастрового квартала, в границах которого расположены здание, сооружение, объект незавершенного строительства	04:08:070101

2. Сведения о характеристиках объекта недвижимости с кадастровым номером : 04:08:070101:605 :

№ п/п	Наименование характеристики	Значение характеристики
1	2	3
5.	Адрес здания, сооружения, объекта незавершенного строительства	Российская Федерация, Республика Алтай, район Усть-Коксинский, село Чендек, улица Набережная, дом 3
5.1.	Сведения о местоположении здания, сооружения, объекта незавершенного строительства (при отсутствии адреса) в структурированном в соответствии с федеральной информационной адресной системой виде	-
5.2.	Дополнительные сведения о местоположении	-
6.	Иные сведения	-

3. Пояснения к сведениям об объекте недвижимости с кадастровым номером 04:08:070101:605 :

1.	-

Описание местоположения зданий, сооружений, объектов незавершенного строительства на земельном участке

1. Сведения о характерных точках контура объекта недвижимости с кадастровым номером : 04:08:070101:607 :

Система координат МСК-04, зона 1 **Зона № 1**

Обозначение характерных точек контура	Содержатся в Едином государственном реестре недвижимости			Определены в ходе выполнения комплексных кадастровых работ			Метод определения координат	Формулы, примененные для расчета средней квадратической погрешности определения координат характерных точек (Mt), м, с подставленными в такие формулы значениями и итоговые (вычисленные) значения Mt, м
	Координаты, м		Радиус, м	Координаты, м		Радиус, м		
	X	Y	R	X	Y	R		
1	2	3	4	5	6	7	8	9
н1604О	-	-	-	458013.12	1335337.38	-	Метод спутниковых геодезических измерений (определений)	-
н1605О	-	-	-	458018.38	1335342.67	-	Метод спутниковых геодезических измерений (определений)	-
н1606О	-	-	-	458012.79	1335348.47	-	Метод спутниковых геодезических измерений (определений)	-
н1607О	-	-	-	458007.47	1335343.08	-	Метод спутниковых геодезических измерений (определений)	-
н1604О	-	-	-	458013.12	1335337.38	-	Метод спутниковых геодезических измерений (определений)	-

2. Сведения о характеристиках объекта недвижимости с кадастровым номером : 04:08:070101:607 :

№ п/п	Наименование характеристики	Значение характеристики
1	2	3
1.	Вид объекта недвижимости	здание
2.	Ранее присвоенный государственный учетный номер (инвентарный) здания, сооружения, объекта незавершенного строительства	-
3.	Кадастровый номер земельного участка (земельных участков), в границах которого (которых) расположены здание, сооружение, объект незавершенного строительства	04:08:070101:347
4.	Уникальный учетный номер кадастрового квартала, в границах которого расположены здание, сооружение, объект незавершенного строительства	04:08:070101

2. Сведения о характеристиках объекта недвижимости с кадастровым номером : 04:08:070101:607 :

№ п/п	Наименование характеристики	Значение характеристики
1	2	3
5.	Адрес здания, сооружения, объекта незавершенного строительства	Российская Федерация, Республика Алтай, район Усть-Коксинский, село Чендек, улица Набережная, дом 17
5.1.	Сведения о местоположении здания, сооружения, объекта незавершенного строительства (при отсутствии адреса) в структурированном в соответствии с федеральной информационной адресной системой виде	-
5.2.	Дополнительные сведения о местоположении	-
6.	Иные сведения	-

3. Пояснения к сведениям об объекте недвижимости с кадастровым номером 04:08:070101:607 :

1.	-

Описание местоположения зданий, сооружений, объектов незавершенного строительства на земельном участке

1. Сведения о характерных точках контура объекта недвижимости с кадастровым номером : 04:08:070101:608 :

Система координат МСК-04, зона 1 **Зона № 1**

Обозначение характерных точек контура	Содержатся в Едином государственном реестре недвижимости			Определены в ходе выполнения комплексных кадастровых работ			Метод определения координат	Формулы, примененные для расчета средней квадратической погрешности определения координат характерных точек (Mt), м, с подставленными в такие формулы значениями и итоговые (вычисленные) значения Mt, м
	Координаты, м		Радиус, м	Координаты, м		Радиус, м		
	X	Y	R	X	Y	R		
1	2	3	4	5	6	7	8	9
н1608О	-	-	-	458094.47	1335519.25	-	Метод спутниковых геодезических измерений (определений)	-
н1609О	-	-	-	458090.87	1335526.93	-	Метод спутниковых геодезических измерений (определений)	-
н1610О	-	-	-	458088.87	1335525.93	-	Метод спутниковых геодезических измерений (определений)	-
н1611О	-	-	-	458088.77	1335526.16	-	Метод спутниковых геодезических измерений (определений)	-
н1612О	-	-	-	458084.56	1335524.08	-	Метод спутниковых геодезических измерений (определений)	-
н1613О	-	-	-	458088.38	1335516.09	-	Метод спутниковых геодезических измерений (определений)	-
н1614О	-	-	-	458092.60	1335518.15	-	Метод спутниковых геодезических измерений (определений)	-
н1615О	-	-	-	458092.52	1335518.29	-	Метод спутниковых геодезических измерений (определений)	-
н1608О	-	-	-	458094.47	1335519.25	-	Метод спутниковых геодезических измерений (определений)	-

2. Сведения о характеристиках объекта недвижимости с кадастровым номером : 04:08:070101:608 :

№ п/п	Наименование характеристики	Значение характеристики
1	2	3
1.	Вид объекта недвижимости	здание
2.	Ранее присвоенный государственный учетный номер (инвентарный) здания, сооружения, объекта незавершенного строительства	-
3.	Кадастровый номер земельного участка (земельных участков), в границах которого (которых) расположены здание, сооружение, объект незавершенного строительства	04:08:070101:42
4.	Уникальный учетный номер кадастрового квартала, в границах которого расположены здание, сооружение, объект незавершенного строительства	04:08:070101
5.	Адрес здания, сооружения, объекта незавершенного строительства	Российская Федерация, Республика Алтай, район Усть-Коксинский, село Чендек, улица Набережная, дом 14а
5.1.	Сведения о местоположении здания, сооружения, объекта незавершенного строительства (при отсутствии адреса) в структурированном в соответствии с федеральной информационной адресной системой виде	-
5.2.	Дополнительные сведения о местоположении	-
6.	Иные сведения	-

3. Пояснения к сведениям об объекте недвижимости с кадастровым номером 04:08:070101:608 :

1.	-

Описание местоположения зданий, сооружений, объектов незавершенного строительства на земельном участке

1. Сведения о характерных точках контура объекта недвижимости с кадастровым номером : 04:08:070101:609 :

Система координат МСК-04, зона 1 **Зона № 1**

Обозначение характерных точек контура	Содержатся в Едином государственном реестре недвижимости			Определены в ходе выполнения комплексных кадастровых работ			Метод определения координат	Формулы, примененные для расчета средней квадратической погрешности определения координат характерных точек (Mt), м, с подставленными в такие формулы значениями и итоговые (вычисленные) значения Mt, м
	Координаты, м		Радиус, м	Координаты, м		Радиус, м		
	X	Y	R	X	Y	R		
1	2	3	4	5	6	7	8	9
н1616О	-	-	-	457965.72	1335418.99	-	Метод спутниковых геодезических измерений (определений)	-
н1617О	-	-	-	457985.48	1335429.40	-	Метод спутниковых геодезических измерений (определений)	-
н1618О	-	-	-	457983.59	1335433.16	-	Метод спутниковых геодезических измерений (определений)	-
н1619О	-	-	-	457981.86	1335432.28	-	Метод спутниковых геодезических измерений (определений)	-
н1620О	-	-	-	457980.31	1335435.27	-	Метод спутниковых геодезических измерений (определений)	-
н1621О	-	-	-	457962.17	1335425.56	-	Метод спутниковых геодезических измерений (определений)	-
н1622О	-	-	-	457964.00	1335422.16	-	Метод спутниковых геодезических измерений (определений)	-
н1623О	-	-	-	457962.63	1335421.47	-	Метод спутниковых геодезических измерений (определений)	-
н1624О	-	-	-	457964.23	1335418.51	-	Метод спутниковых геодезических измерений (определений)	-

1. Сведения о характерных точках контура объекта недвижимости с кадастровым номером : 04:08:070101:609 :

Система координат МСК-04, зона 1 **Зона № 1**

Обозначение характерных точек контура	Содержатся в Едином государственном реестре недвижимости			Определены в ходе выполнения комплексных кадастровых работ			Метод определения координат	Формулы, примененные для расчета средней квадратической погрешности определения координат характерных точек (Mt), м, с подставленными в такие формулы значениями и итоговые (вычисленные) значения Mt, м
	Координаты, м		Радиус, м	Координаты, м		Радиус, м		
	X	Y	R	X	Y	R		
1	2	3	4	5	6	7	8	9
н1625О	-	-	-	457965.58	1335419.23	-	Метод спутниковых геодезических измерений (определений)	-
н1616О	-	-	-	457965.72	1335418.99	-	Метод спутниковых геодезических измерений (определений)	-

2. Сведения о характеристиках объекта недвижимости с кадастровым номером : 04:08:070101:609 :

№ п/п	Наименование характеристики	Значение характеристики
1	2	3
1.	Вид объекта недвижимости	здание
2.	Ранее присвоенный государственный учетный номер (инвентарный) здания, сооружения, объекта незавершенного строительства	-
3.	Кадастровый номер земельного участка (земельных участков), в границах которого (которых) расположены здание, сооружение, объект незавершенного строительства	04:08:070101:184, 04:08:070101:345
4.	Уникальный учетный номер кадастрового квартала, в границах которого расположены здание, сооружение, объект незавершенного строительства	04:08:070101
5.	Адрес здания, сооружения, объекта незавершенного строительства	Российская Федерация, Республика Алтай, район Усть-Коксинский, село Чендек, улица Набережная, дом 12
5.1.	Сведения о местоположении здания, сооружения, объекта незавершенного строительства (при отсутствии адреса) в структурированном в соответствии с федеральной информационной адресной системой виде	-
5.2.	Дополнительные сведения о местоположении	-
6.	Иные сведения	-

3. Пояснения к сведениям об объекте недвижимости с кадастровым номером 04:08:070101:609 :

1.	-

Описание местоположения зданий, сооружений, объектов незавершенного строительства на земельном участке

1. Сведения о характерных точках контура объекта недвижимости с кадастровым номером : 04:08:070101:610 :

Система координат МСК-04, зона 1 **Зона № 1**

Обозначение характерных точек контура	Содержатся в Едином государственном реестре недвижимости			Определены в ходе выполнения комплексных кадастровых работ			Метод определения координат	Формулы, примененные для расчета средней квадратической погрешности определения координат характерных точек (Mt), м, с подставленными в такие формулы значениями и итоговые (вычисленные) значения Mt, м
	Координаты, м		Радиус, м	Координаты, м		Радиус, м		
	X	Y	R	X	Y	R		
1	2	3	4	5	6	7	8	9
н1626О	-	-	-	457210.38	1335082.83	-	Метод спутниковых геодезических измерений (определений)	-
н1627О	-	-	-	457206.86	1335089.57	-	Метод спутниковых геодезических измерений (определений)	-
н1628О	-	-	-	457204.00	1335088.10	-	Метод спутниковых геодезических измерений (определений)	-
н1629О	-	-	-	457207.41	1335081.32	-	Метод спутниковых геодезических измерений (определений)	-
н1626О	-	-	-	457210.38	1335082.83	-	Метод спутниковых геодезических измерений (определений)	-

2. Сведения о характеристиках объекта недвижимости с кадастровым номером : 04:08:070101:610 :

№ п/п	Наименование характеристики	Значение характеристики
1	2	3
1.	Вид объекта недвижимости	здание
2.	Ранее присвоенный государственный учетный номер (инвентарный) здания, сооружения, объекта незавершенного строительства	-
3.	Кадастровый номер земельного участка (земельных участков), в границах которого (которых) расположены здание, сооружение, объект незавершенного строительства	04:08:070101:338
4.	Уникальный учетный номер кадастрового квартала, в границах которого расположены здание, сооружение, объект незавершенного строительства	04:08:070101

2. Сведения о характеристиках объекта недвижимости с кадастровым номером : 04:08:070101:610 :

№ п/п	Наименование характеристики	Значение характеристики
1	2	3
5.	Адрес здания, сооружения, объекта незавершенного строительства	Российская Федерация, Республика Алтай, район Усть-Коксинский, село Чендек, улица Набережная, дом 4
5.1.	Сведения о местоположении здания, сооружения, объекта незавершенного строительства (при отсутствии адреса) в структурированном в соответствии с федеральной информационной адресной системой виде	-
5.2.	Дополнительные сведения о местоположении	-
6.	Иные сведения	-

3. Пояснения к сведениям об объекте недвижимости с кадастровым номером 04:08:070101:610 :

1.	-

Описание местоположения зданий, сооружений, объектов незавершенного строительства на земельном участке

1. Сведения о характерных точках контура объекта недвижимости с кадастровым номером : 04:08:070101:611 :

Система координат МСК-04, зона 1 **Зона № 1**

Обозначение характерных точек контура	Содержатся в Едином государственном реестре недвижимости			Определены в ходе выполнения комплексных кадастровых работ			Метод определения координат	Формулы, примененные для расчета средней квадратической погрешности определения координат характерных точек (Mt), м, с подставленными в такие формулы значениями и итоговые (вычисленные) значения Mt, м
	Координаты, м		Радиус, м	Координаты, м		Радиус, м		
	X	Y	R	X	Y	R		
1	2	3	4	5	6	7	8	9
н1630О	-	-	-	457173.11	1335056.25	-	Метод спутниковых геодезических измерений (определений)	-
н1631О	-	-	-	457169.35	1335062.96	-	Метод спутниковых геодезических измерений (определений)	-
н1632О	-	-	-	457163.76	1335059.78	-	Метод спутниковых геодезических измерений (определений)	-
н1633О	-	-	-	457167.60	1335053.03	-	Метод спутниковых геодезических измерений (определений)	-
н1630О	-	-	-	457173.11	1335056.25	-	Метод спутниковых геодезических измерений (определений)	-

2. Сведения о характеристиках объекта недвижимости с кадастровым номером : 04:08:070101:611 :

№ п/п	Наименование характеристики	Значение характеристики
1	2	3
1.	Вид объекта недвижимости	здание
2.	Ранее присвоенный государственный учетный номер (инвентарный) здания, сооружения, объекта незавершенного строительства	-
3.	Кадастровый номер земельного участка (земельных участков), в границах которого (которых) расположены здание, сооружение, объект незавершенного строительства	04:08:070101:336
4.	Уникальный учетный номер кадастрового квартала, в границах которого расположены здание, сооружение, объект незавершенного строительства	04:08:070101

2. Сведения о характеристиках объекта недвижимости с кадастровым номером : 04:08:070101:611 :

№ п/п	Наименование характеристики	Значение характеристики
1	2	3
5.	Адрес здания, сооружения, объекта незавершенного строительства	Российская Федерация, Республика Алтай, район Усть-Коксинский, село Чендек, улица Набережная, дом 2
5.1.	Сведения о местоположении здания, сооружения, объекта незавершенного строительства (при отсутствии адреса) в структурированном в соответствии с федеральной информационной адресной системой виде	-
5.2.	Дополнительные сведения о местоположении	-
6.	Иные сведения	-

3. Пояснения к сведениям об объекте недвижимости с кадастровым номером 04:08:070101:611 :

1.	-

Описание местоположения зданий, сооружений, объектов незавершенного строительства на земельном участке

1. Сведения о характерных точках контура объекта недвижимости с кадастровым номером : 04:08:070101:613 :

Система координат МСК-04, зона 1 **Зона № 1**

Обозначение характерных точек контура	Содержатся в Едином государственном реестре недвижимости			Определены в ходе выполнения комплексных кадастровых работ			Метод определения координат	Формулы, примененные для расчета средней квадратической погрешности определения координат характерных точек (Mt), м, с подставленными в такие формулы значениями и итоговые (вычисленные) значения Mt, м
	Координаты, м		Радиус, м	Координаты, м		Радиус, м		
	X	Y	R	X	Y	R		
1	2	3	4	5	6	7	8	9
н1634О	-	-	-	457375.39	1335078.51	-	Метод спутниковых геодезических измерений (определений)	-
н1635О	-	-	-	457369.48	1335085.26	-	Метод спутниковых геодезических измерений (определений)	-
н1636О	-	-	-	457367.83	1335083.71	-	Метод спутниковых геодезических измерений (определений)	-
н1637О	-	-	-	457367.43	1335084.18	-	Метод спутниковых геодезических измерений (определений)	-
н1638О	-	-	-	457363.35	1335080.85	-	Метод спутниковых геодезических измерений (определений)	-
н1639О	-	-	-	457369.71	1335073.41	-	Метод спутниковых геодезических измерений (определений)	-
н1634О	-	-	-	457375.39	1335078.51	-	Метод спутниковых геодезических измерений (определений)	-

2. Сведения о характеристиках объекта недвижимости с кадастровым номером : 04:08:070101:613 :

№ п/п	Наименование характеристики	Значение характеристики
1	2	3
1.	Вид объекта недвижимости	здание

2. Сведения о характеристиках объекта недвижимости с кадастровым номером : 04:08:070101:613 :

№ п/п	Наименование характеристики	Значение характеристики
1	2	3
2.	Ранее присвоенный государственный учетный номер (инвентарный) здания, сооружения, объекта незавершенного строительства	-
3.	Кадастровый номер земельного участка (земельных участков), в границах которого (которых) расположены здание, сооружение, объект незавершенного строительства	04:08:070101:214
4.	Уникальный учетный номер кадастрового квартала, в границах которого расположены здание, сооружение, объект незавершенного строительства	04:08:070101
5.	Адрес здания, сооружения, объекта незавершенного строительства	Российская Федерация, Республика Алтай, район Усть-Коксинский, село Чендек, улица Набережная, дом 1
5.1.	Сведения о местоположении здания, сооружения, объекта незавершенного строительства (при отсутствии адреса) в структурированном в соответствии с федеральной информационной адресной системой виде	-
5.2.	Дополнительные сведения о местоположении	-
6.	Иные сведения	-

3. Пояснения к сведениям об объекте недвижимости с кадастровым номером 04:08:070101:613 :

1.	-

Описание местоположения зданий, сооружений, объектов незавершенного строительства на земельном участке

1. Сведения о характерных точках контура объекта недвижимости с кадастровым номером : 04:08:070101:614 :

Система координат МСК-04, зона 1 **Зона № 1**

Обозначение характерных точек контура	Содержатся в Едином государственном реестре недвижимости			Определены в ходе выполнения комплексных кадастровых работ			Метод определения координат	Формулы, примененные для расчета средней квадратической погрешности определения координат характерных точек (Mt), м, с подставленными в такие формулы значениями и итоговые (вычисленные) значения Mt, м
	Координаты, м		Радиус, м	Координаты, м		Радиус, м		
	X	Y	R	X	Y	R		
1	2	3	4	5	6	7	8	9
н1640О	-	-	-	457430.18	1335055.15	-	Метод спутниковых геодезических измерений (определений)	-
н1641О	-	-	-	457439.61	1335059.86	-	Метод спутниковых геодезических измерений (определений)	-
н1642О	-	-	-	457439.46	1335060.15	-	Метод спутниковых геодезических измерений (определений)	-
н1643О	-	-	-	457444.00	1335062.22	-	Метод спутниковых геодезических измерений (определений)	-
н1644О	-	-	-	457441.30	1335067.56	-	Метод спутниковых геодезических измерений (определений)	-
н1645О	-	-	-	457439.89	1335066.90	-	Метод спутниковых геодезических измерений (определений)	-
н1646О	-	-	-	457439.33	1335068.03	-	Метод спутниковых геодезических измерений (определений)	-
н1647О	-	-	-	457426.92	1335062.33	-	Метод спутниковых геодезических измерений (определений)	-
н1640О	-	-	-	457430.18	1335055.15	-	Метод спутниковых геодезических измерений (определений)	-

2. Сведения о характеристиках объекта недвижимости с кадастровым номером : 04:08:070101:614 :

№ п/п	Наименование характеристики	Значение характеристики
1	2	3
1.	Вид объекта недвижимости	здание
2.	Ранее присвоенный государственный учетный номер (инвентарный) здания, сооружения, объекта незавершенного строительства	-
3.	Кадастровый номер земельного участка (земельных участков), в границах которого (которых) расположены здание, сооружение, объект незавершенного строительства	04:08:070101:339
4.	Уникальный учетный номер кадастрового квартала, в границах которого расположены здание, сооружение, объект незавершенного строительства	04:08:070101
5.	Адрес здания, сооружения, объекта незавершенного строительства	Российская Федерация, Республика Алтай, район Усть-Коксинский, село Чендек, улица Набережная, дом 5
5.1.	Сведения о местоположении здания, сооружения, объекта незавершенного строительства (при отсутствии адреса) в структурированном в соответствии с федеральной информационной адресной системой виде	-
5.2.	Дополнительные сведения о местоположении	-
6.	Иные сведения	-

3. Пояснения к сведениям об объекте недвижимости с кадастровым номером 04:08:070101:614 :

1.	-

Описание местоположения зданий, сооружений, объектов незавершенного строительства на земельном участке

1. Сведения о характерных точках контура объекта недвижимости с кадастровым номером : 04:08:070101:615 :

Система координат МСК-04, зона 1 **Зона № 1**

Обозначение характерных точек контура	Содержатся в Едином государственном реестре недвижимости			Определены в ходе выполнения комплексных кадастровых работ			Метод определения координат	Формулы, примененные для расчета средней квадратической погрешности определения координат характерных точек (Mt), м, с подставленными в такие формулы значениями и итоговые (вычисленные) значения Mt, м
	Координаты, м		Радиус, м	Координаты, м		Радиус, м		
	X	Y	R	X	Y	R		
1	2	3	4	5	6	7	8	9
н1648О	-	-	-	457507.29	1335089.86	-	Метод спутниковых геодезических измерений (определений)	-
н1649О	-	-	-	457504.12	1335098.31	-	Метод спутниковых геодезических измерений (определений)	-
н1650О	-	-	-	457497.06	1335095.29	-	Метод спутниковых геодезических измерений (определений)	-
н1651О	-	-	-	457500.36	1335087.01	-	Метод спутниковых геодезических измерений (определений)	-
н1648О	-	-	-	457507.29	1335089.86	-	Метод спутниковых геодезических измерений (определений)	-

2. Сведения о характеристиках объекта недвижимости с кадастровым номером : 04:08:070101:615 :

№ п/п	Наименование характеристики	Значение характеристики
1	2	3
1.	Вид объекта недвижимости	здание
2.	Ранее присвоенный государственный учетный номер (инвентарный) здания, сооружения, объекта незавершенного строительства	-
3.	Кадастровый номер земельного участка (земельных участков), в границах которого (которых) расположены здание, сооружение, объект незавершенного строительства	04:08:070101:340
4.	Уникальный учетный номер кадастрового квартала, в границах которого расположены здание, сооружение, объект незавершенного строительства	04:08:070101

2. Сведения о характеристиках объекта недвижимости с кадастровым номером : 04:08:070101:615 :

№ п/п	Наименование характеристики	Значение характеристики
1	2	3
5.	Адрес здания, сооружения, объекта незавершенного строительства	Российская Федерация, Республика Алтай, район Усть-Коксинский, село Чендек, улица Набережная, дом 9
5.1.	Сведения о местоположении здания, сооружения, объекта незавершенного строительства (при отсутствии адреса) в структурированном в соответствии с федеральной информационной адресной системой виде	-
5.2.	Дополнительные сведения о местоположении	-
6.	Иные сведения	-

3. Пояснения к сведениям об объекте недвижимости с кадастровым номером 04:08:070101:615 :

1.	-

Описание местоположения зданий, сооружений, объектов незавершенного строительства на земельном участке

1. Сведения о характерных точках контура объекта недвижимости с кадастровым номером : 04:08:070101:617 :

Система координат МСК-04, зона 1 **Зона № 1**

Обозначение характерных точек контура	Содержатся в Едином государственном реестре недвижимости			Определены в ходе выполнения комплексных кадастровых работ			Метод определения координат	Формулы, примененные для расчета средней квадратической погрешности определения координат характерных точек (Mt), м, с подставленными в такие формулы значениями и итоговые (вычисленные) значения Mt, м
	Координаты, м		Радиус, м	Координаты, м		Радиус, м		
	X	Y	R	X	Y	R		
1	2	3	4	5	6	7	8	9
н1652О	-	-	-	457653.51	1335243.15	-	Метод спутниковых геодезических измерений (определений)	-
н1653О	-	-	-	457645.99	1335255.87	-	Метод спутниковых геодезических измерений (определений)	-
н1654О	-	-	-	457645.63	1335255.68	-	Метод спутниковых геодезических измерений (определений)	-
н1655О	-	-	-	457644.68	1335257.61	-	Метод спутниковых геодезических измерений (определений)	-
н1656О	-	-	-	457639.40	1335254.66	-	Метод спутниковых геодезических измерений (определений)	-
н1657О	-	-	-	457640.61	1335252.41	-	Метод спутниковых геодезических измерений (определений)	-
н1658О	-	-	-	457640.03	1335252.08	-	Метод спутниковых геодезических измерений (определений)	-
н1659О	-	-	-	457646.21	1335241.51	-	Метод спутниковых геодезических измерений (определений)	-
н1660О	-	-	-	457647.15	1335242.02	-	Метод спутниковых геодезических измерений (определений)	-

1. Сведения о характерных точках контура объекта недвижимости с кадастровым номером : 04:08:070101:617 :

Система координат МСК-04, зона 1 **Зона № 1**

Обозначение характерных точек контура	Содержатся в Едином государственном реестре недвижимости			Определены в ходе выполнения комплексных кадастровых работ			Метод определения координат	Формулы, примененные для расчета средней квадратической погрешности определения координат характерных точек (Mt), м, с подставленными в такие формулы значениями и итоговые (вычисленные) значения Mt, м
	Координаты, м		Радиус, м	Координаты, м		Радиус, м		
	X	Y	R	X	Y	R		
1	2	3	4	5	6	7	8	9
н1661О	-	-	-	457647.92	1335240.40	-	Метод спутниковых геодезических измерений (определений)	-
н1652О	-	-	-	457653.51	1335243.15	-	Метод спутниковых геодезических измерений (определений)	-

2. Сведения о характеристиках объекта недвижимости с кадастровым номером : 04:08:070101:617 :

№ п/п	Наименование характеристики	Значение характеристики
1	2	3
1.	Вид объекта недвижимости	здание
2.	Ранее присвоенный государственный учетный номер (инвентарный) здания, сооружения, объекта незавершенного строительства	-
3.	Кадастровый номер земельного участка (земельных участков), в границах которого (которых) расположены здание, сооружение, объект незавершенного строительства	04:08:070101:171, 04:08:070101:199
4.	Уникальный учетный номер кадастрового квартала, в границах которого расположены здание, сооружение, объект незавершенного строительства	04:08:070101
5.	Адрес здания, сооружения, объекта незавершенного строительства	Российская Федерация, Республика Алтай, район Усть-Коксинский, село Чендек, улица Набережная, дом 10
5.1.	Сведения о местоположении здания, сооружения, объекта незавершенного строительства (при отсутствии адреса) в структурированном в соответствии с федеральной информационной адресной системой виде	-
5.2.	Дополнительные сведения о местоположении	-
6.	Иные сведения	-

3. Пояснения к сведениям об объекте недвижимости с кадастровым номером 04:08:070101:617 :

1.	-

Описание местоположения зданий, сооружений, объектов незавершенного строительства на земельном участке

1. Сведения о характерных точках контура объекта недвижимости с кадастровым номером : 04:08:070101:619 :

Система координат МСК-04, зона 1 **Зона № 1**

Обозначение характерных точек контура	Содержатся в Едином государственном реестре недвижимости			Определены в ходе выполнения комплексных кадастровых работ			Метод определения координат	Формулы, примененные для расчета средней квадратической погрешности определения координат характерных точек (Mt), м, с подставленными в такие формулы значениями и итоговые (вычисленные) значения Mt, м
	Координаты, м		Радиус, м	Координаты, м		Радиус, м		
	X	Y	R	X	Y	R		
1	2	3	4	5	6	7	8	9
н1662О	-	-	-	458104.27	1335694.49	-	Метод спутниковых геодезических измерений (определений)	-
н1663О	-	-	-	458104.17	1335702.18	-	Метод спутниковых геодезических измерений (определений)	-
н1664О	-	-	-	458100.76	1335702.20	-	Метод спутниковых геодезических измерений (определений)	-
н1665О	-	-	-	458100.70	1335703.72	-	Метод спутниковых геодезических измерений (определений)	-
н1666О	-	-	-	458094.56	1335703.51	-	Метод спутниковых геодезических измерений (определений)	-
н1667О	-	-	-	458094.88	1335694.27	-	Метод спутниковых геодезических измерений (определений)	-
н1662О	-	-	-	458104.27	1335694.49	-	Метод спутниковых геодезических измерений (определений)	-

2. Сведения о характеристиках объекта недвижимости с кадастровым номером : 04:08:070101:619 :

№ п/п	Наименование характеристики	Значение характеристики
1	2	3
1.	Вид объекта недвижимости	здание

2. Сведения о характеристиках объекта недвижимости с кадастровым номером : 04:08:070101:619 :

№ п/п	Наименование характеристики	Значение характеристики
1	2	3
2.	Ранее присвоенный государственный учетный номер (инвентарный) здания, сооружения, объекта незавершенного строительства	-
3.	Кадастровый номер земельного участка (земельных участков), в границах которого (которых) расположены здание, сооружение, объект незавершенного строительства	04:08:070101:113
4.	Уникальный учетный номер кадастрового квартала, в границах которого расположены здание, сооружение, объект незавершенного строительства	04:08:070101
5.	Адрес здания, сооружения, объекта незавершенного строительства	Российская Федерация, Республика Алтай, район Усть-Коксинский, село Чендек, улица Подгорная, дом 11а
5.1.	Сведения о местоположении здания, сооружения, объекта незавершенного строительства (при отсутствии адреса) в структурированном в соответствии с федеральной информационной адресной системой виде	-
5.2.	Дополнительные сведения о местоположении	-
6.	Иные сведения	-

3. Пояснения к сведениям об объекте недвижимости с кадастровым номером 04:08:070101:619 :

1.	-

Описание местоположения зданий, сооружений, объектов незавершенного строительства на земельном участке

1. Сведения о характерных точках контура объекта недвижимости с кадастровым номером : 04:08:070101:620 :

Система координат МСК-04, зона 1 **Зона № 1**

Обозначение характерных точек контура	Содержатся в Едином государственном реестре недвижимости			Определены в ходе выполнения комплексных кадастровых работ			Метод определения координат	Формулы, примененные для расчета средней квадратической погрешности определения координат характерных точек (Mt), м, с подставленными в такие формулы значениями и итоговые (вычисленные) значения Mt, м
	Координаты, м		Радиус, м	Координаты, м		Радиус, м		
	X	Y	R	X	Y	R		
1	2	3	4	5	6	7	8	9
н1668О	-	-	-	458500.94	1335850.52	-	Метод спутниковых геодезических измерений (определений)	-
н1669О	-	-	-	458499.21	1335859.40	-	Метод спутниковых геодезических измерений (определений)	-
н1670О	-	-	-	458492.46	1335858.16	-	Метод спутниковых геодезических измерений (определений)	-
н1671О	-	-	-	458494.42	1335849.01	-	Метод спутниковых геодезических измерений (определений)	-
н1668О	-	-	-	458500.94	1335850.52	-	Метод спутниковых геодезических измерений (определений)	-

2. Сведения о характеристиках объекта недвижимости с кадастровым номером : 04:08:070101:620 :

№ п/п	Наименование характеристики	Значение характеристики
1	2	3
1.	Вид объекта недвижимости	здание
2.	Ранее присвоенный государственный учетный номер (инвентарный) здания, сооружения, объекта незавершенного строительства	-
3.	Кадастровый номер земельного участка (земельных участков), в границах которого (которых) расположены здание, сооружение, объект незавершенного строительства	04:08:070101:172
4.	Уникальный учетный номер кадастрового квартала, в границах которого расположены здание, сооружение, объект незавершенного строительства	04:08:070101

2. Сведения о характеристиках объекта недвижимости с кадастровым номером : 04:08:070101:620 :

№ п/п	Наименование характеристики	Значение характеристики
1	2	3
5.	Адрес здания, сооружения, объекта незавершенного строительства	Российская Федерация, Республика Алтай, район Усть-Коксинский, село Чендек, улица Подгорная, дом 25
5.1.	Сведения о местоположении здания, сооружения, объекта незавершенного строительства (при отсутствии адреса) в структурированном в соответствии с федеральной информационной адресной системой виде	-
5.2.	Дополнительные сведения о местоположении	-
6.	Иные сведения	-

3. Пояснения к сведениям об объекте недвижимости с кадастровым номером 04:08:070101:620 :

1.	-

Описание местоположения зданий, сооружений, объектов незавершенного строительства на земельном участке

1. Сведения о характерных точках контура объекта недвижимости с кадастровым номером : 04:08:070101:622 :

Система координат МСК-04, зона 1 **Зона № 1**

Обозначение характерных точек контура	Содержатся в Едином государственном реестре недвижимости			Определены в ходе выполнения комплексных кадастровых работ			Метод определения координат	Формулы, примененные для расчета средней квадратической погрешности определения координат характерных точек (Mt), м, с подставленными в такие формулы значениями и итоговые (вычисленные) значения Mt, м
	Координаты, м		Радиус, м	Координаты, м		Радиус, м		
	X	Y	R	X	Y	R		
1	2	3	4	5	6	7	8	9
н1672О	-	-	-	458185.33	1335703.35	-	Метод спутниковых геодезических измерений (определений)	-
н1673О	-	-	-	458181.66	1335714.49	-	Метод спутниковых геодезических измерений (определений)	-
н1674О	-	-	-	458170.74	1335710.88	-	Метод спутниковых геодезических измерений (определений)	-
н1675О	-	-	-	458174.42	1335699.63	-	Метод спутниковых геодезических измерений (определений)	-
н1672О	-	-	-	458185.33	1335703.35	-	Метод спутниковых геодезических измерений (определений)	-

2. Сведения о характеристиках объекта недвижимости с кадастровым номером : 04:08:070101:622 :

№ п/п	Наименование характеристики	Значение характеристики
1	2	3
1.	Вид объекта недвижимости	здание
2.	Ранее присвоенный государственный учетный номер (инвентарный) здания, сооружения, объекта незавершенного строительства	-
3.	Кадастровый номер земельного участка (земельных участков), в границах которого (которых) расположены здание, сооружение, объект незавершенного строительства	04:08:070101:282
4.	Уникальный учетный номер кадастрового квартала, в границах которого расположены здание, сооружение, объект незавершенного строительства	04:08:070101

2. Сведения о характеристиках объекта недвижимости с кадастровым номером : 04:08:070101:622 :

№ п/п	Наименование характеристики	Значение характеристики
1	2	3
5.	Адрес здания, сооружения, объекта незавершенного строительства	Российская Федерация, Республика Алтай, район Усть-Коксинский, село Чендек, улица Подгорная, дом 15
5.1.	Сведения о местоположении здания, сооружения, объекта незавершенного строительства (при отсутствии адреса) в структурированном в соответствии с федеральной информационной адресной системой виде	-
5.2.	Дополнительные сведения о местоположении	-
6.	Иные сведения	-

3. Пояснения к сведениям об объекте недвижимости с кадастровым номером 04:08:070101:622 :

1.	-

Описание местоположения зданий, сооружений, объектов незавершенного строительства на земельном участке

1. Сведения о характерных точках контура объекта недвижимости с кадастровым номером : 04:08:070101:624 :

Система координат МСК-04, зона 1 **Зона № 1**

Обозначение характерных точек контура	Содержатся в Едином государственном реестре недвижимости			Определены в ходе выполнения комплексных кадастровых работ			Метод определения координат	Формулы, примененные для расчета средней квадратической погрешности определения координат характерных точек (Mt), м, с подставленными в такие формулы значениями и итоговые (вычисленные) значения Mt, м
	Координаты, м		Радиус, м	Координаты, м		Радиус, м		
	X	Y	R	X	Y	R		
1	2	3	4	5	6	7	8	9
н1676О	-	-	-	458061.70	1335790.35	-	Метод спутниковых геодезических измерений (определений)	-
н1677О	-	-	-	458060.32	1335798.80	-	Метод спутниковых геодезических измерений (определений)	-
н1678О	-	-	-	458046.58	1335796.61	-	Метод спутниковых геодезических измерений (определений)	-
н1679О	-	-	-	458047.87	1335787.96	-	Метод спутниковых геодезических измерений (определений)	-
н1676О	-	-	-	458061.70	1335790.35	-	Метод спутниковых геодезических измерений (определений)	-

2. Сведения о характеристиках объекта недвижимости с кадастровым номером : 04:08:070101:624 :

№ п/п	Наименование характеристики	Значение характеристики
1	2	3
1.	Вид объекта недвижимости	здание
2.	Ранее присвоенный государственный учетный номер (инвентарный) здания, сооружения, объекта незавершенного строительства	-
3.	Кадастровый номер земельного участка (земельных участков), в границах которого (которых) расположены здание, сооружение, объект незавершенного строительства	04:08:070101:276
4.	Уникальный учетный номер кадастрового квартала, в границах которого расположены здание, сооружение, объект незавершенного строительства	04:08:070101

2. Сведения о характеристиках объекта недвижимости с кадастровым номером : 04:08:070101:624 :

№ п/п	Наименование характеристики	Значение характеристики
1	2	3
5.	Адрес здания, сооружения, объекта незавершенного строительства	Российская Федерация, Республика Алтай, район Усть-Коксинский, село Чендек, улица Подгорная, дом 4
5.1.	Сведения о местоположении здания, сооружения, объекта незавершенного строительства (при отсутствии адреса) в структурированном в соответствии с федеральной информационной адресной системой виде	-
5.2.	Дополнительные сведения о местоположении	-
6.	Иные сведения	-

3. Пояснения к сведениям об объекте недвижимости с кадастровым номером 04:08:070101:624 :

1.	-

Описание местоположения зданий, сооружений, объектов незавершенного строительства на земельном участке

1. Сведения о характерных точках контура объекта недвижимости с кадастровым номером : 04:08:070101:625 :

Система координат МСК-04, зона 1 **Зона № 1**

Обозначение характерных точек контура	Содержатся в Едином государственном реестре недвижимости			Определены в ходе выполнения комплексных кадастровых работ			Метод определения координат	Формулы, примененные для расчета средней квадратической погрешности определения координат характерных точек (Mt), м, с подставленными в такие формулы значениями и итоговые (вычисленные) значения Mt, м
	Координаты, м		Радиус, м	Координаты, м		Радиус, м		
	X	Y	R	X	Y	R		
1	2	3	4	5	6	7	8	9
н1680О	-	-	-	457872.29	1335672.76	-	Метод спутниковых геодезических измерений (определений)	-
н1681О	-	-	-	457870.38	1335680.62	-	Метод спутниковых геодезических измерений (определений)	-
н1682О	-	-	-	457862.79	1335679.07	-	Метод спутниковых геодезических измерений (определений)	-
н1683О	-	-	-	457864.63	1335671.16	-	Метод спутниковых геодезических измерений (определений)	-
н1680О	-	-	-	457872.29	1335672.76	-	Метод спутниковых геодезических измерений (определений)	-

2. Сведения о характеристиках объекта недвижимости с кадастровым номером : 04:08:070101:625 :

№ п/п	Наименование характеристики	Значение характеристики
1	2	3
1.	Вид объекта недвижимости	здание
2.	Ранее присвоенный государственный учетный номер (инвентарный) здания, сооружения, объекта незавершенного строительства	-
3.	Кадастровый номер земельного участка (земельных участков), в границах которого (которых) расположены здание, сооружение, объект незавершенного строительства	04:08:070101:198
4.	Уникальный учетный номер кадастрового квартала, в границах которого расположены здание, сооружение, объект незавершенного строительства	04:08:070101

2. Сведения о характеристиках объекта недвижимости с кадастровым номером : 04:08:070101:625 :

№ п/п	Наименование характеристики	Значение характеристики
1	2	3
5.	Адрес здания, сооружения, объекта незавершенного строительства	Российская Федерация, Республика Алтай, район Усть-Коксинский, село Чендек, улица Подгорная, дом 1
5.1.	Сведения о местоположении здания, сооружения, объекта незавершенного строительства (при отсутствии адреса) в структурированном в соответствии с федеральной информационной адресной системой виде	-
5.2.	Дополнительные сведения о местоположении	-
6.	Иные сведения	-

3. Пояснения к сведениям об объекте недвижимости с кадастровым номером 04:08:070101:625 :

1.	-

Описание местоположения зданий, сооружений, объектов незавершенного строительства на земельном участке

1. Сведения о характерных точках контура объекта недвижимости с кадастровым номером : 04:08:070101:626 :

Система координат МСК-04, зона 1 **Зона № 1**

Обозначение характерных точек контура	Содержатся в Едином государственном реестре недвижимости			Определены в ходе выполнения комплексных кадастровых работ			Метод определения координат	Формулы, примененные для расчета средней квадратической погрешности определения координат характерных точек (Mt), м, с подставленными в такие формулы значениями и итоговые (вычисленные) значения Mt, м
	Координаты, м		Радиус, м	Координаты, м		Радиус, м		
	X	Y	R	X	Y	R		
1	2	3	4	5	6	7	8	9
н1684О	-	-	-	458048.91	1335704.77	-	Метод спутниковых геодезических измерений (определений)	-
н1685О	-	-	-	458049.32	1335712.93	-	Метод спутниковых геодезических измерений (определений)	-
н1686О	-	-	-	458043.21	1335713.16	-	Метод спутниковых геодезических измерений (определений)	-
н1687О	-	-	-	458042.81	1335705.18	-	Метод спутниковых геодезических измерений (определений)	-
н1684О	-	-	-	458048.91	1335704.77	-	Метод спутниковых геодезических измерений (определений)	-

2. Сведения о характеристиках объекта недвижимости с кадастровым номером : 04:08:070101:626 :

№ п/п	Наименование характеристики	Значение характеристики
1	2	3
1.	Вид объекта недвижимости	здание
2.	Ранее присвоенный государственный учетный номер (инвентарный) здания, сооружения, объекта незавершенного строительства	-
3.	Кадастровый номер земельного участка (земельных участков), в границах которого (которых) расположены здание, сооружение, объект незавершенного строительства	04:08:070101:279
4.	Уникальный учетный номер кадастрового квартала, в границах которого расположены здание, сооружение, объект незавершенного строительства	04:08:070101

2. Сведения о характеристиках объекта недвижимости с кадастровым номером : 04:08:070101:626 :

№ п/п	Наименование характеристики	Значение характеристики
1	2	3
5.	Адрес здания, сооружения, объекта незавершенного строительства	Российская Федерация, Республика Алтай, район Усть-Коксинский, село Чендек, улица Подгорная, дом 9
5.1.	Сведения о местоположении здания, сооружения, объекта незавершенного строительства (при отсутствии адреса) в структурированном в соответствии с федеральной информационной адресной системой виде	-
5.2.	Дополнительные сведения о местоположении	-
6.	Иные сведения	-

3. Пояснения к сведениям об объекте недвижимости с кадастровым номером 04:08:070101:626 :

1.	-

Описание местоположения зданий, сооружений, объектов незавершенного строительства на земельном участке

1. Сведения о характерных точках контура объекта недвижимости с кадастровым номером : 04:08:070101:627 :

Система координат МСК-04, зона 1 **Зона № 1**

Обозначение характерных точек контура	Содержатся в Едином государственном реестре недвижимости			Определены в ходе выполнения комплексных кадастровых работ			Метод определения координат	Формулы, примененные для расчета средней квадратической погрешности определения координат характерных точек (Mt), м, с подставленными в такие формулы значениями и итоговые (вычисленные) значения Mt, м
	Координаты, м		Радиус, м	Координаты, м		Радиус, м		
	X	Y	R	X	Y	R		
1	2	3	4	5	6	7	8	9
н1688О	-	-	-	458003.43	1335729.53	-	Метод спутниковых геодезических измерений (определений)	-
н1689О	-	-	-	458002.49	1335736.03	-	Метод спутниковых геодезических измерений (определений)	-
н1690О	-	-	-	457995.28	1335734.99	-	Метод спутниковых геодезических измерений (определений)	-
н1691О	-	-	-	457996.26	1335728.30	-	Метод спутниковых геодезических измерений (определений)	-
н1692О	-	-	-	458000.79	1335728.88	-	Метод спутниковых геодезических измерений (определений)	-
н1693О	-	-	-	458000.76	1335729.24	-	Метод спутниковых геодезических измерений (определений)	-
н1688О	-	-	-	458003.43	1335729.53	-	Метод спутниковых геодезических измерений (определений)	-

2. Сведения о характеристиках объекта недвижимости с кадастровым номером : 04:08:070101:627 :

№ п/п	Наименование характеристики	Значение характеристики
1	2	3
1.	Вид объекта недвижимости	здание

2. Сведения о характеристиках объекта недвижимости с кадастровым номером : 04:08:070101:627 :

№ п/п	Наименование характеристики	Значение характеристики
1	2	3
2.	Ранее присвоенный государственный учетный номер (инвентарный) здания, сооружения, объекта незавершенного строительства	-
3.	Кадастровый номер земельного участка (земельных участков), в границах которого (которых) расположены здание, сооружение, объект незавершенного строительства	04:08:070101:196
4.	Уникальный учетный номер кадастрового квартала, в границах которого расположены здание, сооружение, объект незавершенного строительства	04:08:070101
5.	Адрес здания, сооружения, объекта незавершенного строительства	Российская Федерация, Республика Алтай, район Усть-Коксинский, село Чендек, улица Подгорная, дом 2
5.1.	Сведения о местоположении здания, сооружения, объекта незавершенного строительства (при отсутствии адреса) в структурированном в соответствии с федеральной информационной адресной системой виде	-
5.2.	Дополнительные сведения о местоположении	-
6.	Иные сведения	-

3. Пояснения к сведениям об объекте недвижимости с кадастровым номером 04:08:070101:627 :

1.	-

Описание местоположения зданий, сооружений, объектов незавершенного строительства на земельном участке

1. Сведения о характерных точках контура объекта недвижимости с кадастровым номером : 04:08:070101:630 :

Система координат МСК-04, зона 1 **Зона № 1**

Обозначение характерных точек контура	Содержатся в Едином государственном реестре недвижимости			Определены в ходе выполнения комплексных кадастровых работ			Метод определения координат	Формулы, примененные для расчета средней квадратической погрешности определения координат характерных точек (Mt), м, с подставленными в такие формулы значениями и итоговые (вычисленные) значения Mt, м
	Координаты, м		Радиус, м	Координаты, м		Радиус, м		
	X	Y	R	X	Y	R		
1	2	3	4	5	6	7	8	9
н1694О	-	-	-	457934.19	1334415.18	-	Метод спутниковых геодезических измерений (определений)	-
н1695О	-	-	-	457941.64	1334423.79	-	Метод спутниковых геодезических измерений (определений)	-
н1696О	-	-	-	457938.68	1334426.44	-	Метод спутниковых геодезических измерений (определений)	-
н1697О	-	-	-	457930.95	1334417.86	-	Метод спутниковых геодезических измерений (определений)	-
н1694О	-	-	-	457934.19	1334415.18	-	Метод спутниковых геодезических измерений (определений)	-

2. Сведения о характеристиках объекта недвижимости с кадастровым номером : 04:08:070101:630 :

№ п/п	Наименование характеристики	Значение характеристики
1	2	3
1.	Вид объекта недвижимости	здание
2.	Ранее присвоенный государственный учетный номер (инвентарный) здания, сооружения, объекта незавершенного строительства	-
3.	Кадастровый номер земельного участка (земельных участков), в границах которого (которых) расположены здание, сооружение, объект незавершенного строительства	04:08:070101:459
4.	Уникальный учетный номер кадастрового квартала, в границах которого расположены здание, сооружение, объект незавершенного строительства	04:08:070101

2. Сведения о характеристиках объекта недвижимости с кадастровым номером : 04:08:070101:630 :

№ п/п	Наименование характеристики	Значение характеристики
1	2	3
5.	Адрес здания, сооружения, объекта незавершенного строительства	Российская Федерация, Республика Алтай, район Усть-Коксинский, село Чендек, улица Полевая, дом 5
5.1.	Сведения о местоположении здания, сооружения, объекта незавершенного строительства (при отсутствии адреса) в структурированном в соответствии с федеральной информационной адресной системой виде	-
5.2.	Дополнительные сведения о местоположении	-
6.	Иные сведения	-

3. Пояснения к сведениям об объекте недвижимости с кадастровым номером 04:08:070101:630 :

1.	-

Описание местоположения зданий, сооружений, объектов незавершенного строительства на земельном участке

1. Сведения о характерных точках контура объекта недвижимости с кадастровым номером : 04:08:070101:631 :

Система координат МСК-04, зона 1 **Зона № 1**

Обозначение характерных точек контура	Содержатся в Едином государственном реестре недвижимости			Определены в ходе выполнения комплексных кадастровых работ			Метод определения координат	Формулы, примененные для расчета средней квадратической погрешности определения координат характерных точек (Mt), м, с подставленными в такие формулы значениями и итоговые (вычисленные) значения Mt, м
	Координаты, м		Радиус, м	Координаты, м		Радиус, м		
	X	Y	R	X	Y	R		
1	2	3	4	5	6	7	8	9
н1698О	-	-	-	457973.72	1334452.36	-	Метод спутниковых геодезических измерений (определений)	-
н1699О	-	-	-	457967.95	1334458.08	-	Метод спутниковых геодезических измерений (определений)	-
н1700О	-	-	-	457958.60	1334448.75	-	Метод спутниковых геодезических измерений (определений)	-
н1701О	-	-	-	457964.54	1334442.88	-	Метод спутниковых геодезических измерений (определений)	-
н1698О	-	-	-	457973.72	1334452.36	-	Метод спутниковых геодезических измерений (определений)	-

2. Сведения о характеристиках объекта недвижимости с кадастровым номером : 04:08:070101:631 :

№ п/п	Наименование характеристики	Значение характеристики
1	2	3
1.	Вид объекта недвижимости	здание
2.	Ранее присвоенный государственный учетный номер (инвентарный) здания, сооружения, объекта незавершенного строительства	-
3.	Кадастровый номер земельного участка (земельных участков), в границах которого (которых) расположены здание, сооружение, объект незавершенного строительства	04:08:070101:451
4.	Уникальный учетный номер кадастрового квартала, в границах которого расположены здание, сооружение, объект незавершенного строительства	04:08:070101

2. Сведения о характеристиках объекта недвижимости с кадастровым номером : 04:08:070101:631 :

№ п/п	Наименование характеристики	Значение характеристики
1	2	3
5.	Адрес здания, сооружения, объекта незавершенного строительства	Российская Федерация, Республика Алтай, район Усть-Коксинский, село Чендек, улица Полевая, дом 10
5.1.	Сведения о местоположении здания, сооружения, объекта незавершенного строительства (при отсутствии адреса) в структурированном в соответствии с федеральной информационной адресной системой виде	-
5.2.	Дополнительные сведения о местоположении	-
6.	Иные сведения	-

3. Пояснения к сведениям об объекте недвижимости с кадастровым номером 04:08:070101:631 :

1.	-

Описание местоположения зданий, сооружений, объектов незавершенного строительства на земельном участке

1. Сведения о характерных точках контура объекта недвижимости с кадастровым номером : 04:08:070101:634 :

Система координат МСК-04, зона 1 **Зона № 1**

Обозначение характерных точек контура	Содержатся в Едином государственном реестре недвижимости			Определены в ходе выполнения комплексных кадастровых работ			Метод определения координат	Формулы, примененные для расчета средней квадратической погрешности определения координат характерных точек (Mt), м, с подставленными в такие формулы значениями и итоговые (вычисленные) значения Mt, м
	Координаты, м		Радиус, м	Координаты, м		Радиус, м		
	X	Y	R	X	Y	R		
1	2	3	4	5	6	7	8	9
н1702О	-	-	-	457995.79	1334355.44	-	Метод спутниковых геодезических измерений (определений)	-
н1703О	-	-	-	458002.80	1334362.95	-	Метод спутниковых геодезических измерений (определений)	-
н1704О	-	-	-	457996.46	1334368.92	-	Метод спутниковых геодезических измерений (определений)	-
н1705О	-	-	-	457989.44	1334361.42	-	Метод спутниковых геодезических измерений (определений)	-
н1706О	-	-	-	457991.13	1334359.89	-	Метод спутниковых геодезических измерений (определений)	-
н1707О	-	-	-	457990.21	1334357.81	-	Метод спутниковых геодезических измерений (определений)	-
н1708О	-	-	-	457992.08	1334355.99	-	Метод спутниковых геодезических измерений (определений)	-
н1709О	-	-	-	457994.06	1334357.00	-	Метод спутниковых геодезических измерений (определений)	-
н1702О	-	-	-	457995.79	1334355.44	-	Метод спутниковых геодезических измерений (определений)	-

2. Сведения о характеристиках объекта недвижимости с кадастровым номером : 04:08:070101:634 :

№ п/п	Наименование характеристики	Значение характеристики
1	2	3
1.	Вид объекта недвижимости	здание
2.	Ранее присвоенный государственный учетный номер (инвентарный) здания, сооружения, объекта незавершенного строительства	-
3.	Кадастровый номер земельного участка (земельных участков), в границах которого (которых) расположены здание, сооружение, объект незавершенного строительства	04:08:070101:464
4.	Уникальный учетный номер кадастрового квартала, в границах которого расположены здание, сооружение, объект незавершенного строительства	04:08:070101
5.	Адрес здания, сооружения, объекта незавершенного строительства	Российская Федерация, Республика Алтай, район Усть-Коксинский, село Чендек, улица Полевая, дом 9
5.1.	Сведения о местоположении здания, сооружения, объекта незавершенного строительства (при отсутствии адреса) в структурированном в соответствии с федеральной информационной адресной системой виде	-
5.2.	Дополнительные сведения о местоположении	-
6.	Иные сведения	-

3. Пояснения к сведениям об объекте недвижимости с кадастровым номером 04:08:070101:634 :

1.	-

Описание местоположения зданий, сооружений, объектов незавершенного строительства на земельном участке

1. Сведения о характерных точках контура объекта недвижимости с кадастровым номером : 04:08:070101:635 :

Система координат МСК-04, зона 1 **Зона № 1**

Обозначение характерных точек контура	Содержатся в Едином государственном реестре недвижимости			Определены в ходе выполнения комплексных кадастровых работ			Метод определения координат	Формулы, примененные для расчета средней квадратической погрешности определения координат характерных точек (Mt), м, с подставленными в такие формулы значениями и итоговые (вычисленные) значения Mt, м
	Координаты, м		Радиус, м	Координаты, м		Радиус, м		
	X	Y	R	X	Y	R		
1	2	3	4	5	6	7	8	9
н1710О	-	-	-	457896.36	1334523.11	-	Метод спутниковых геодезических измерений (определений)	-
н1711О	-	-	-	457890.56	1334528.99	-	Метод спутниковых геодезических измерений (определений)	-
н1712О	-	-	-	457882.55	1334521.05	-	Метод спутниковых геодезических измерений (определений)	-
н1713О	-	-	-	457888.56	1334515.15	-	Метод спутниковых геодезических измерений (определений)	-
н1710О	-	-	-	457896.36	1334523.11	-	Метод спутниковых геодезических измерений (определений)	-

2. Сведения о характеристиках объекта недвижимости с кадастровым номером : 04:08:070101:635 :

№ п/п	Наименование характеристики	Значение характеристики
1	2	3
1.	Вид объекта недвижимости	здание
2.	Ранее присвоенный государственный учетный номер (инвентарный) здания, сооружения, объекта незавершенного строительства	-
3.	Кадастровый номер земельного участка (земельных участков), в границах которого (которых) расположены здание, сооружение, объект незавершенного строительства	04:08:070101:423
4.	Уникальный учетный номер кадастрового квартала, в границах которого расположены здание, сооружение, объект незавершенного строительства	04:08:070101

2. Сведения о характеристиках объекта недвижимости с кадастровым номером : 04:08:070101:635 :

№ п/п	Наименование характеристики	Значение характеристики
1	2	3
5.	Адрес здания, сооружения, объекта незавершенного строительства	Российская Федерация, Республика Алтай, район Усть-Коксинский, село Чендек, улица Полевая, дом 6
5.1.	Сведения о местоположении здания, сооружения, объекта незавершенного строительства (при отсутствии адреса) в структурированном в соответствии с федеральной информационной адресной системой виде	-
5.2.	Дополнительные сведения о местоположении	-
6.	Иные сведения	-

3. Пояснения к сведениям об объекте недвижимости с кадастровым номером 04:08:070101:635 :

1.	-

Описание местоположения зданий, сооружений, объектов незавершенного строительства на земельном участке

1. Сведения о характерных точках контура объекта недвижимости с кадастровым номером : 04:08:070101:636 :

Система координат МСК-04, зона 1 **Зона № 1**

Обозначение характерных точек контура	Содержатся в Едином государственном реестре недвижимости			Определены в ходе выполнения комплексных кадастровых работ			Метод определения координат	Формулы, примененные для расчета средней квадратической погрешности определения координат характерных точек (Mt), м, с подставленными в такие формулы значениями и итоговые (вычисленные) значения Mt, м
	Координаты, м		Радиус, м	Координаты, м		Радиус, м		
	X	Y	R	X	Y	R		
1	2	3	4	5	6	7	8	9
н1714О	-	-	-	457867.88	1334552.87	-	Метод спутниковых геодезических измерений (определений)	-
н1715О	-	-	-	457862.41	1334559.22	-	Метод спутниковых геодезических измерений (определений)	-
н1716О	-	-	-	457853.29	1334551.19	-	Метод спутниковых геодезических измерений (определений)	-
н1717О	-	-	-	457859.00	1334544.70	-	Метод спутниковых геодезических измерений (определений)	-
н1714О	-	-	-	457867.88	1334552.87	-	Метод спутниковых геодезических измерений (определений)	-

2. Сведения о характеристиках объекта недвижимости с кадастровым номером : 04:08:070101:636 :

№ п/п	Наименование характеристики	Значение характеристики
1	2	3
1.	Вид объекта недвижимости	здание
2.	Ранее присвоенный государственный учетный номер (инвентарный) здания, сооружения, объекта незавершенного строительства	-
3.	Кадастровый номер земельного участка (земельных участков), в границах которого (которых) расположены здание, сооружение, объект незавершенного строительства	04:08:070101:46
4.	Уникальный учетный номер кадастрового квартала, в границах которого расположены здание, сооружение, объект незавершенного строительства	04:08:070101
5.	Адрес здания, сооружения, объекта незавершенного строительства	-

2. Сведения о характеристиках объекта недвижимости с кадастровым номером : 04:08:070101:636 :

№ п/п	Наименование характеристики	Значение характеристики
1	2	3
5.1.	Сведения о местоположении здания, сооружения, объекта незавершенного строительства (при отсутствии адреса) в структурированном в соответствии с федеральной информационной адресной системой виде	Российская Федерация, 649470, Республика Алтай, район Усть-Коксинский, село Чендек, улица Полевая, дом 4
5.2.	Дополнительные сведения о местоположении	-
6.	Иные сведения	-

3. Пояснения к сведениям об объекте недвижимости с кадастровым номером 04:08:070101:636 :

1.	-

Описание местоположения зданий, сооружений, объектов незавершенного строительства на земельном участке

1. Сведения о характерных точках контура объекта недвижимости с кадастровым номером : 04:08:070101:637 :

Система координат МСК-04, зона 1 **Зона № 1**

Обозначение характерных точек контура	Содержатся в Едином государственном реестре недвижимости			Определены в ходе выполнения комплексных кадастровых работ			Метод определения координат	Формулы, примененные для расчета средней квадратической погрешности определения координат характерных точек (Mt), м, с подставленными в такие формулы значениями и итоговые (вычисленные) значения Mt, м
	Координаты, м		Радиус, м	Координаты, м		Радиус, м		
	X	Y	R	X	Y	R		
1	2	3	4	5	6	7	8	9
н1718О	-	-	-	457937.63	1334677.35	-	Метод спутниковых геодезических измерений (определений)	-
н1719О	-	-	-	457928.71	1334687.42	-	Метод спутниковых геодезических измерений (определений)	-
н1720О	-	-	-	457922.28	1334681.76	-	Метод спутниковых геодезических измерений (определений)	-
н1721О	-	-	-	457931.32	1334671.53	-	Метод спутниковых геодезических измерений (определений)	-
н1718О	-	-	-	457937.63	1334677.35	-	Метод спутниковых геодезических измерений (определений)	-

2. Сведения о характеристиках объекта недвижимости с кадастровым номером : 04:08:070101:637 :

№ п/п	Наименование характеристики	Значение характеристики
1	2	3
1.	Вид объекта недвижимости	здание
2.	Ранее присвоенный государственный учетный номер (инвентарный) здания, сооружения, объекта незавершенного строительства	-
3.	Кадастровый номер земельного участка (земельных участков), в границах которого (которых) расположены здание, сооружение, объект незавершенного строительства	04:08:070101:60
4.	Уникальный учетный номер кадастрового квартала, в границах которого расположены здание, сооружение, объект незавершенного строительства	04:08:070101

2. Сведения о характеристиках объекта недвижимости с кадастровым номером : 04:08:070101:637 :

№ п/п	Наименование характеристики	Значение характеристики
1	2	3
5.	Адрес здания, сооружения, объекта незавершенного строительства	Российская Федерация, Республика Алтай, район Усть-Коксинский, село Чендек, улица Российская, дом 4
5.1.	Сведения о местоположении здания, сооружения, объекта незавершенного строительства (при отсутствии адреса) в структурированном в соответствии с федеральной информационной адресной системой виде	-
5.2.	Дополнительные сведения о местоположении	-
6.	Иные сведения	-

3. Пояснения к сведениям об объекте недвижимости с кадастровым номером 04:08:070101:637 :

1.	-

Описание местоположения зданий, сооружений, объектов незавершенного строительства на земельном участке

1. Сведения о характерных точках контура объекта недвижимости с кадастровым номером : 04:08:070101:638 :

Система координат МСК-04, зона 1 **Зона № 1**

Обозначение характерных точек контура	Содержатся в Едином государственном реестре недвижимости			Определены в ходе выполнения комплексных кадастровых работ			Метод определения координат	Формулы, примененные для расчета средней квадратической погрешности определения координат характерных точек (Mt), м, с подставленными в такие формулы значениями и итоговые (вычисленные) значения Mt, м
	Координаты, м		Радиус, м	Координаты, м		Радиус, м		
	X	Y	R	X	Y	R		
1	2	3	4	5	6	7	8	9
н1722О	-	-	-	457870.06	1334676.22	-	Метод спутниковых геодезических измерений (определений)	-
н1723О	-	-	-	457878.77	1334684.63	-	Метод спутниковых геодезических измерений (определений)	-
н1724О	-	-	-	457872.80	1334691.08	-	Метод спутниковых геодезических измерений (определений)	-
н1725О	-	-	-	457863.80	1334682.68	-	Метод спутниковых геодезических измерений (определений)	-
н1722О	-	-	-	457870.06	1334676.22	-	Метод спутниковых геодезических измерений (определений)	-

2. Сведения о характеристиках объекта недвижимости с кадастровым номером : 04:08:070101:638 :

№ п/п	Наименование характеристики	Значение характеристики
1	2	3
1.	Вид объекта недвижимости	здание
2.	Ранее присвоенный государственный учетный номер (инвентарный) здания, сооружения, объекта незавершенного строительства	-
3.	Кадастровый номер земельного участка (земельных участков), в границах которого (которых) расположены здание, сооружение, объект незавершенного строительства	04:08:070101:418
4.	Уникальный учетный номер кадастрового квартала, в границах которого расположены здание, сооружение, объект незавершенного строительства	04:08:070101

2. Сведения о характеристиках объекта недвижимости с кадастровым номером : 04:08:070101:638 :

№ п/п	Наименование характеристики	Значение характеристики
1	2	3
5.	Адрес здания, сооружения, объекта незавершенного строительства	Российская Федерация, Республика Алтай, район Усть-Коксинский, село Чендек, улица Российская, дом 1
5.1.	Сведения о местоположении здания, сооружения, объекта незавершенного строительства (при отсутствии адреса) в структурированном в соответствии с федеральной информационной адресной системой виде	-
5.2.	Дополнительные сведения о местоположении	-
6.	Иные сведения	-

3. Пояснения к сведениям об объекте недвижимости с кадастровым номером 04:08:070101:638 :

1.	-

Описание местоположения зданий, сооружений, объектов незавершенного строительства на земельном участке

1. Сведения о характерных точках контура объекта недвижимости с кадастровым номером : 04:08:070101:639 :

Система координат МСК-04, зона 1 **Зона № 1**

Обозначение характерных точек контура	Содержатся в Едином государственном реестре недвижимости			Определены в ходе выполнения комплексных кадастровых работ			Метод определения координат	Формулы, примененные для расчета средней квадратической погрешности определения координат характерных точек (Mt), м, с подставленными в такие формулы значениями и итоговые (вычисленные) значения Mt, м
	Координаты, м		Радиус, м	Координаты, м		Радиус, м		
	X	Y	R	X	Y	R		
1	2	3	4	5	6	7	8	9
н1726О	-	-	-	457968.55	1334643.70	-	Метод спутниковых геодезических измерений (определений)	-
н1727О	-	-	-	457959.49	1334653.36	-	Метод спутниковых геодезических измерений (определений)	-
н1728О	-	-	-	457953.35	1334647.72	-	Метод спутниковых геодезических измерений (определений)	-
н1729О	-	-	-	457962.30	1334637.89	-	Метод спутниковых геодезических измерений (определений)	-
н1726О	-	-	-	457968.55	1334643.70	-	Метод спутниковых геодезических измерений (определений)	-

2. Сведения о характеристиках объекта недвижимости с кадастровым номером : 04:08:070101:639 :

№ п/п	Наименование характеристики	Значение характеристики
1	2	3
1.	Вид объекта недвижимости	здание
2.	Ранее присвоенный государственный учетный номер (инвентарный) здания, сооружения, объекта незавершенного строительства	-
3.	Кадастровый номер земельного участка (земельных участков), в границах которого (которых) расположены здание, сооружение, объект незавершенного строительства	04:08:070101:421
4.	Уникальный учетный номер кадастрового квартала, в границах которого расположены здание, сооружение, объект незавершенного строительства	04:08:070101

2. Сведения о характеристиках объекта недвижимости с кадастровым номером : 04:08:070101:639 :

№ п/п	Наименование характеристики	Значение характеристики
1	2	3
5.	Адрес здания, сооружения, объекта незавершенного строительства	Российская Федерация, Республика Алтай, район Усть-Коксинский, село Чендек, улица Российская, дом 6
5.1.	Сведения о местоположении здания, сооружения, объекта незавершенного строительства (при отсутствии адреса) в структурированном в соответствии с федеральной информационной адресной системой виде	-
5.2.	Дополнительные сведения о местоположении	-
6.	Иные сведения	-

3. Пояснения к сведениям об объекте недвижимости с кадастровым номером 04:08:070101:639 :

1.	-

Описание местоположения зданий, сооружений, объектов незавершенного строительства на земельном участке

1. Сведения о характерных точках контура объекта недвижимости с кадастровым номером : 04:08:070101:641 :

Система координат МСК-04, зона 1 **Зона № 1**

Обозначение характерных точек контура	Содержатся в Едином государственном реестре недвижимости			Определены в ходе выполнения комплексных кадастровых работ			Метод определения координат	Формулы, примененные для расчета средней квадратической погрешности определения координат характерных точек (Mt), м, с подставленными в такие формулы значениями и итоговые (вычисленные) значения Mt, м
	Координаты, м		Радиус, м	Координаты, м		Радиус, м		
	X	Y	R	X	Y	R		
1	2	3	4	5	6	7	8	9
н1730О	-	-	-	458044.56	1334500.67	-	Метод спутниковых геодезических измерений (определений)	-
н1731О	-	-	-	458038.42	1334507.32	-	Метод спутниковых геодезических измерений (определений)	-
н1732О	-	-	-	458037.06	1334506.09	-	Метод спутниковых геодезических измерений (определений)	-
н1733О	-	-	-	458035.79	1334507.49	-	Метод спутниковых геодезических измерений (определений)	-
н1734О	-	-	-	458031.68	1334503.83	-	Метод спутниковых геодезических измерений (определений)	-
н1735О	-	-	-	458032.90	1334502.40	-	Метод спутниковых геодезических измерений (определений)	-
н1736О	-	-	-	458031.71	1334501.34	-	Метод спутниковых геодезических измерений (определений)	-
н1737О	-	-	-	458037.76	1334494.46	-	Метод спутниковых геодезических измерений (определений)	-
н1730О	-	-	-	458044.56	1334500.67	-	Метод спутниковых геодезических измерений (определений)	-

2. Сведения о характеристиках объекта недвижимости с кадастровым номером : 04:08:070101:641 :

№ п/п	Наименование характеристики	Значение характеристики
1	2	3
1.	Вид объекта недвижимости	здание
2.	Ранее присвоенный государственный учетный номер (инвентарный) здания, сооружения, объекта незавершенного строительства	-
3.	Кадастровый номер земельного участка (земельных участков), в границах которого (которых) расположены здание, сооружение, объект незавершенного строительства	04:08:070101:454
4.	Уникальный учетный номер кадастрового квартала, в границах которого расположены здание, сооружение, объект незавершенного строительства	04:08:070101
5.	Адрес здания, сооружения, объекта незавершенного строительства	Российская Федерация, Республика Алтай, район Усть-Коксинский, село Чендек, улица Российская, дом 11
5.1.	Сведения о местоположении здания, сооружения, объекта незавершенного строительства (при отсутствии адреса) в структурированном в соответствии с федеральной информационной адресной системой виде	-
5.2.	Дополнительные сведения о местоположении	-
6.	Иные сведения	-

3. Пояснения к сведениям об объекте недвижимости с кадастровым номером 04:08:070101:641 :

1.	-

Описание местоположения зданий, сооружений, объектов незавершенного строительства на земельном участке

1. Сведения о характерных точках контура объекта недвижимости с кадастровым номером : 04:08:070101:642 :

Система координат МСК-04, зона 1 **Зона № 1**

Обозначение характерных точек контура	Содержатся в Едином государственном реестре недвижимости			Определены в ходе выполнения комплексных кадастровых работ			Метод определения координат	Формулы, примененные для расчета средней квадратической погрешности определения координат характерных точек (Mt), м, с подставленными в такие формулы значениями и итоговые (вычисленные) значения Mt, м
	Координаты, м		Радиус, м	Координаты, м		Радиус, м		
	X	Y	R	X	Y	R		
1	2	3	4	5	6	7	8	9
н1738О	-	-	-	458069.97	1334532.96	-	Метод спутниковых геодезических измерений (определений)	-
н1739О	-	-	-	458058.87	1334544.27	-	Метод спутниковых геодезических измерений (определений)	-
н1740О	-	-	-	458050.35	1334535.98	-	Метод спутниковых геодезических измерений (определений)	-
н1741О	-	-	-	458055.33	1334531.09	-	Метод спутниковых геодезических измерений (определений)	-
н1742О	-	-	-	458057.07	1334532.93	-	Метод спутниковых геодезических измерений (определений)	-
н1743О	-	-	-	458063.29	1334526.32	-	Метод спутниковых геодезических измерений (определений)	-
н1738О	-	-	-	458069.97	1334532.96	-	Метод спутниковых геодезических измерений (определений)	-

2. Сведения о характеристиках объекта недвижимости с кадастровым номером : 04:08:070101:642 :

№ п/п	Наименование характеристики	Значение характеристики
1	2	3
1.	Вид объекта недвижимости	здание

2. Сведения о характеристиках объекта недвижимости с кадастровым номером : 04:08:070101:642 :

№ п/п	Наименование характеристики	Значение характеристики
1	2	3
2.	Ранее присвоенный государственный учетный номер (инвентарный) здания, сооружения, объекта незавершенного строительства	-
3.	Кадастровый номер земельного участка (земельных участков), в границах которого (которых) расположены здание, сооружение, объект незавершенного строительства	04:08:070101:210
4.	Уникальный учетный номер кадастрового квартала, в границах которого расположены здание, сооружение, объект незавершенного строительства	04:08:070101
5.	Адрес здания, сооружения, объекта незавершенного строительства	Российская Федерация, Республика Алтай, район Усть-Коксинский, село Чендек, улица Российская, дом 12
5.1.	Сведения о местоположении здания, сооружения, объекта незавершенного строительства (при отсутствии адреса) в структурированном в соответствии с федеральной информационной адресной системой виде	-
5.2.	Дополнительные сведения о местоположении	-
6.	Иные сведения	-

3. Пояснения к сведениям об объекте недвижимости с кадастровым номером 04:08:070101:642 :

1.	-

Описание местоположения зданий, сооружений, объектов незавершенного строительства на земельном участке

1. Сведения о характерных точках контура объекта недвижимости с кадастровым номером : 04:08:070101:643 :

Система координат МСК-04, зона 1 **Зона № 1**

Обозначение характерных точек контура	Содержатся в Едином государственном реестре недвижимости			Определены в ходе выполнения комплексных кадастровых работ			Метод определения координат	Формулы, примененные для расчета средней квадратической погрешности определения координат характерных точек (Mt), м, с подставленными в такие формулы значениями и итоговые (вычисленные) значения Mt, м
	Координаты, м		Радиус, м	Координаты, м		Радиус, м		
	X	Y	R	X	Y	R		
1	2	3	4	5	6	7	8	9
н1744О	-	-	-	457998.11	1334610.79	-	Метод спутниковых геодезических измерений (определений)	-
н1745О	-	-	-	457989.49	1334620.20	-	Метод спутниковых геодезических измерений (определений)	-
н1746О	-	-	-	457983.41	1334614.49	-	Метод спутниковых геодезических измерений (определений)	-
н1747О	-	-	-	457992.17	1334605.23	-	Метод спутниковых геодезических измерений (определений)	-
н1744О	-	-	-	457998.11	1334610.79	-	Метод спутниковых геодезических измерений (определений)	-

2. Сведения о характеристиках объекта недвижимости с кадастровым номером : 04:08:070101:643 :

№ п/п	Наименование характеристики	Значение характеристики
1	2	3
1.	Вид объекта недвижимости	здание
2.	Ранее присвоенный государственный учетный номер (инвентарный) здания, сооружения, объекта незавершенного строительства	-
3.	Кадастровый номер земельного участка (земельных участков), в границах которого (которых) расположены здание, сооружение, объект незавершенного строительства	04:08:070101:422
4.	Уникальный учетный номер кадастрового квартала, в границах которого расположены здание, сооружение, объект незавершенного строительства	04:08:070101

2. Сведения о характеристиках объекта недвижимости с кадастровым номером : 04:08:070101:643 :

№ п/п	Наименование характеристики	Значение характеристики
1	2	3
5.	Адрес здания, сооружения, объекта незавершенного строительства	Российская Федерация, Республика Алтай, район Усть-Коксинский, село Чендек, улица Российская, дом 8
5.1.	Сведения о местоположении здания, сооружения, объекта незавершенного строительства (при отсутствии адреса) в структурированном в соответствии с федеральной информационной адресной системой виде	-
5.2.	Дополнительные сведения о местоположении	-
6.	Иные сведения	-

3. Пояснения к сведениям об объекте недвижимости с кадастровым номером 04:08:070101:643 :

1.	-

Описание местоположения зданий, сооружений, объектов незавершенного строительства на земельном участке

1. Сведения о характерных точках контура объекта недвижимости с кадастровым номером : 04:08:070101:645 :

Система координат МСК-04, зона 1 **Зона № 1**

Обозначение характерных точек контура	Содержатся в Едином государственном реестре недвижимости			Определены в ходе выполнения комплексных кадастровых работ			Метод определения координат	Формулы, примененные для расчета средней квадратической погрешности определения координат характерных точек (Mt), м, с подставленными в такие формулы значениями и итоговые (вычисленные) значения Mt, м
	Координаты, м		Радиус, м	Координаты, м		Радиус, м		
	X	Y	R	X	Y	R		
1	2	3	4	5	6	7	8	9
н1748О	-	-	-	457965.29	1334588.08	-	Метод спутниковых геодезических измерений (определений)	-
н1749О	-	-	-	457959.90	1334594.03	-	Метод спутниковых геодезических измерений (определений)	-
н1750О	-	-	-	457951.65	1334586.38	-	Метод спутниковых геодезических измерений (определений)	-
н1751О	-	-	-	457956.93	1334580.32	-	Метод спутниковых геодезических измерений (определений)	-
н1748О	-	-	-	457965.29	1334588.08	-	Метод спутниковых геодезических измерений (определений)	-

2. Сведения о характеристиках объекта недвижимости с кадастровым номером : 04:08:070101:645 :

№ п/п	Наименование характеристики	Значение характеристики
1	2	3
1.	Вид объекта недвижимости	здание
2.	Ранее присвоенный государственный учетный номер (инвентарный) здания, сооружения, объекта незавершенного строительства	-
3.	Кадастровый номер земельного участка (земельных участков), в границах которого (которых) расположены здание, сооружение, объект незавершенного строительства	04:08:070101:89
4.	Уникальный учетный номер кадастрового квартала, в границах которого расположены здание, сооружение, объект незавершенного строительства	04:08:070101

2. Сведения о характеристиках объекта недвижимости с кадастровым номером : 04:08:070101:645 :

№ п/п	Наименование характеристики	Значение характеристики
1	2	3
5.	Адрес здания, сооружения, объекта незавершенного строительства	Российская Федерация, Республика Алтай, район Усть-Коксинский, село Чендек, улица Российская, дом 7
5.1.	Сведения о местоположении здания, сооружения, объекта незавершенного строительства (при отсутствии адреса) в структурированном в соответствии с федеральной информационной адресной системой виде	-
5.2.	Дополнительные сведения о местоположении	-
6.	Иные сведения	-

3. Пояснения к сведениям об объекте недвижимости с кадастровым номером 04:08:070101:645 :

1.	-

Описание местоположения зданий, сооружений, объектов незавершенного строительства на земельном участке

1. Сведения о характерных точках контура объекта недвижимости с кадастровым номером : 04:08:070101:646 :

Система координат МСК-04, зона 1 **Зона № 1**

Обозначение характерных точек контура	Содержатся в Едином государственном реестре недвижимости			Определены в ходе выполнения комплексных кадастровых работ			Метод определения координат	Формулы, примененные для расчета средней квадратической погрешности определения координат характерных точек (Mt), м, с подставленными в такие формулы значениями и итоговые (вычисленные) значения Mt, м
	Координаты, м		Радиус, м	Координаты, м		Радиус, м		
	X	Y	R	X	Y	R		
1	2	3	4	5	6	7	8	9
н1752О	-	-	-	457939.35	1334618.96	-	Метод спутниковых геодезических измерений (определений)	-
н1753О	-	-	-	457933.81	1334625.05	-	Метод спутниковых геодезических измерений (определений)	-
н1754О	-	-	-	457923.49	1334615.53	-	Метод спутниковых геодезических измерений (определений)	-
н1755О	-	-	-	457929.10	1334609.36	-	Метод спутниковых геодезических измерений (определений)	-
н1752О	-	-	-	457939.35	1334618.96	-	Метод спутниковых геодезических измерений (определений)	-

2. Сведения о характеристиках объекта недвижимости с кадастровым номером : 04:08:070101:646 :

№ п/п	Наименование характеристики	Значение характеристики
1	2	3
1.	Вид объекта недвижимости	здание
2.	Ранее присвоенный государственный учетный номер (инвентарный) здания, сооружения, объекта незавершенного строительства	-
3.	Кадастровый номер земельного участка (земельных участков), в границах которого (которых) расположены здание, сооружение, объект незавершенного строительства	04:08:070101:420
4.	Уникальный учетный номер кадастрового квартала, в границах которого расположены здание, сооружение, объект незавершенного строительства	04:08:070101

2. Сведения о характеристиках объекта недвижимости с кадастровым номером : 04:08:070101:646 :

№ п/п	Наименование характеристики	Значение характеристики
1	2	3
5.	Адрес здания, сооружения, объекта незавершенного строительства	Российская Федерация, Республика Алтай, район Усть-Коксинский, село Чендек, улица Российская, дом 5
5.1.	Сведения о местоположении здания, сооружения, объекта незавершенного строительства (при отсутствии адреса) в структурированном в соответствии с федеральной информационной адресной системой виде	-
5.2.	Дополнительные сведения о местоположении	-
6.	Иные сведения	-

3. Пояснения к сведениям об объекте недвижимости с кадастровым номером 04:08:070101:646 :

1.	-

Описание местоположения зданий, сооружений, объектов незавершенного строительства на земельном участке

1. Сведения о характерных точках контура объекта недвижимости с кадастровым номером : 04:08:070101:647 :

Система координат МСК-04, зона 1 **Зона № 1**

Обозначение характерных точек контура	Содержатся в Едином государственном реестре недвижимости			Определены в ходе выполнения комплексных кадастровых работ			Метод определения координат	Формулы, примененные для расчета средней квадратической погрешности определения координат характерных точек (Mt), м, с подставленными в такие формулы значениями и итоговые (вычисленные) значения Mt, м
	Координаты, м		Радиус, м	Координаты, м		Радиус, м		
	X	Y	R	X	Y	R		
1	2	3	4	5	6	7	8	9
н1756О	-	-	-	457905.76	1334653.81	-	Метод спутниковых геодезических измерений (определений)	-
н1757О	-	-	-	457899.34	1334660.99	-	Метод спутниковых геодезических измерений (определений)	-
н1758О	-	-	-	457899.07	1334660.75	-	Метод спутниковых геодезических измерений (определений)	-
н1759О	-	-	-	457898.16	1334661.76	-	Метод спутниковых геодезических измерений (определений)	-
н1760О	-	-	-	457896.03	1334659.79	-	Метод спутниковых геодезических измерений (определений)	-
н1761О	-	-	-	457896.86	1334658.67	-	Метод спутниковых геодезических измерений (определений)	-
н1762О	-	-	-	457890.68	1334652.96	-	Метод спутниковых геодезических измерений (определений)	-
н1763О	-	-	-	457897.03	1334645.76	-	Метод спутниковых геодезических измерений (определений)	-
н1756О	-	-	-	457905.76	1334653.81	-	Метод спутниковых геодезических измерений (определений)	-

2. Сведения о характеристиках объекта недвижимости с кадастровым номером : 04:08:070101:647 :

№ п/п	Наименование характеристики	Значение характеристики
1	2	3
1.	Вид объекта недвижимости	здание
2.	Ранее присвоенный государственный учетный номер (инвентарный) здания, сооружения, объекта незавершенного строительства	-
3.	Кадастровый номер земельного участка (земельных участков), в границах которого (которых) расположены здание, сооружение, объект незавершенного строительства	04:08:070101:50
4.	Уникальный учетный номер кадастрового квартала, в границах которого расположены здание, сооружение, объект незавершенного строительства	04:08:070101
5.	Адрес здания, сооружения, объекта незавершенного строительства	Российская Федерация, Республика Алтай, район Усть-Коксинский, село Чендек, улица Российская, дом 3
5.1.	Сведения о местоположении здания, сооружения, объекта незавершенного строительства (при отсутствии адреса) в структурированном в соответствии с федеральной информационной адресной системой виде	-
5.2.	Дополнительные сведения о местоположении	-
6.	Иные сведения	-

3. Пояснения к сведениям об объекте недвижимости с кадастровым номером 04:08:070101:647 :

1.	-

Описание местоположения зданий, сооружений, объектов незавершенного строительства на земельном участке

1. Сведения о характерных точках контура объекта недвижимости с кадастровым номером : 04:08:070101:649 :

Система координат МСК-04, зона 1 **Зона № 1**

Обозначение характерных точек контура	Содержатся в Едином государственном реестре недвижимости			Определены в ходе выполнения комплексных кадастровых работ			Метод определения координат	Формулы, примененные для расчета средней квадратической погрешности определения координат характерных точек (Mt), м, с подставленными в такие формулы значениями и итоговые (вычисленные) значения Mt, м
	Координаты, м		Радиус, м	Координаты, м		Радиус, м		
	X	Y	R	X	Y	R		
1	2	3	4	5	6	7	8	9
н1764О	-	-	-	457274.36	1334640.55	-	Метод спутниковых геодезических измерений (определений)	-
н1765О	-	-	-	457293.27	1334659.19	-	Метод спутниковых геодезических измерений (определений)	-
н1766О	-	-	-	457288.27	1334664.24	-	Метод спутниковых геодезических измерений (определений)	-
н1767О	-	-	-	457272.51	1334648.56	-	Метод спутниковых геодезических измерений (определений)	-
н1768О	-	-	-	457273.44	1334647.56	-	Метод спутниковых геодезических измерений (определений)	-
н1769О	-	-	-	457271.50	1334645.66	-	Метод спутниковых геодезических измерений (определений)	-
н1770О	-	-	-	457273.03	1334644.03	-	Метод спутниковых геодезических измерений (определений)	-
н1771О	-	-	-	457272.03	1334643.06	-	Метод спутниковых геодезических измерений (определений)	-
н1764О	-	-	-	457274.36	1334640.55	-	Метод спутниковых геодезических измерений (определений)	-

2. Сведения о характеристиках объекта недвижимости с кадастровым номером : 04:08:070101:649 :

№ п/п	Наименование характеристики	Значение характеристики
1	2	3
1.	Вид объекта недвижимости	здание
2.	Ранее присвоенный государственный учетный номер (инвентарный) здания, сооружения, объекта незавершенного строительства	-
3.	Кадастровый номер земельного участка (земельных участков), в границах которого (которых) расположены здание, сооружение, объект незавершенного строительства	04:08:070101:61, 04:08:070101:288
4.	Уникальный учетный номер кадастрового квартала, в границах которого расположены здание, сооружение, объект незавершенного строительства	04:08:070101
5.	Адрес здания, сооружения, объекта незавершенного строительства	Российская Федерация, Республика Алтай, район Усть-Коксинский, село Чендек, улица Садовая, дом 7
5.1.	Сведения о местоположении здания, сооружения, объекта незавершенного строительства (при отсутствии адреса) в структурированном в соответствии с федеральной информационной адресной системой виде	-
5.2.	Дополнительные сведения о местоположении	-
6.	Иные сведения	-

3. Пояснения к сведениям об объекте недвижимости с кадастровым номером 04:08:070101:649 :

1.	-

Описание местоположения зданий, сооружений, объектов незавершенного строительства на земельном участке

1. Сведения о характерных точках контура объекта недвижимости с кадастровым номером : 04:08:070101:650 :

Система координат МСК-04, зона 1 **Зона № 1**

Обозначение характерных точек контура	Содержатся в Едином государственном реестре недвижимости			Определены в ходе выполнения комплексных кадастровых работ			Метод определения координат	Формулы, примененные для расчета средней квадратической погрешности определения координат характерных точек (Mt), м, с подставленными в такие формулы значениями и итоговые (вычисленные) значения Mt, м
	Координаты, м		Радиус, м	Координаты, м		Радиус, м		
	X	Y	R	X	Y	R		
1	2	3	4	5	6	7	8	9
н1772О	-	-	-	457364.30	1334721.46	-	Метод спутниковых геодезических измерений (определений)	-
н1773О	-	-	-	457365.96	1334723.00	-	Метод спутниковых геодезических измерений (определений)	-
н1774О	-	-	-	457366.07	1334722.90	-	Метод спутниковых геодезических измерений (определений)	-
н1775О	-	-	-	457378.76	1334734.90	-	Метод спутниковых геодезических измерений (определений)	-
н1776О	-	-	-	457373.78	1334740.21	-	Метод спутниковых геодезических измерений (определений)	-
н1777О	-	-	-	457371.72	1334738.27	-	Метод спутниковых геодезических измерений (определений)	-
н1778О	-	-	-	457370.30	1334739.73	-	Метод спутниковых геодезических измерений (определений)	-
н1779О	-	-	-	457360.08	1334730.04	-	Метод спутниковых геодезических измерений (определений)	-
н1780О	-	-	-	457363.06	1334726.74	-	Метод спутниковых геодезических измерений (определений)	-

1. Сведения о характерных точках контура объекта недвижимости с кадастровым номером : 04:08:070101:650 :

Система координат МСК-04, зона 1 **Зона № 1**

Обозначение характерных точек контура	Содержатся в Едином государственном реестре недвижимости			Определены в ходе выполнения комплексных кадастровых работ			Метод определения координат	Формулы, примененные для расчета средней квадратической погрешности определения координат характерных точек (Mt), м, с подставленными в такие формулы значениями и итоговые (вычисленные) значения Mt, м
	Координаты, м		Радиус, м	Координаты, м		Радиус, м		
	X	Y	R	X	Y	R		
1	2	3	4	5	6	7	8	9
н1781О	-	-	-	457361.08	1334724.84	-	Метод спутниковых геодезических измерений (определений)	-
н1772О	-	-	-	457364.30	1334721.46	-	Метод спутниковых геодезических измерений (определений)	-

2. Сведения о характеристиках объекта недвижимости с кадастровым номером : 04:08:070101:650 :

№ п/п	Наименование характеристики	Значение характеристики
1	2	3
1.	Вид объекта недвижимости	здание
2.	Ранее присвоенный государственный учетный номер (инвентарный) здания, сооружения, объекта незавершенного строительства	-
3.	Кадастровый номер земельного участка (земельных участков), в границах которого (которых) расположены здание, сооружение, объект незавершенного строительства	04:08:070101:83, 04:08:070101:217
4.	Уникальный учетный номер кадастрового квартала, в границах которого расположены здание, сооружение, объект незавершенного строительства	04:08:070101
5.	Адрес здания, сооружения, объекта незавершенного строительства	Российская Федерация, Республика Алтай, район Усть-Коксинский, село Чендек, улица Садовая, дом 13
5.1.	Сведения о местоположении здания, сооружения, объекта незавершенного строительства (при отсутствии адреса) в структурированном в соответствии с федеральной информационной адресной системой виде	-
5.2.	Дополнительные сведения о местоположении	-
6.	Иные сведения	-

3. Пояснения к сведениям об объекте недвижимости с кадастровым номером 04:08:070101:650 :

1.	-

Описание местоположения зданий, сооружений, объектов незавершенного строительства на земельном участке

1. Сведения о характерных точках контура объекта недвижимости с кадастровым номером : 04:08:070101:652 :

Система координат МСК-04, зона 1 **Зона № 1**

Обозначение характерных точек контура	Содержатся в Едином государственном реестре недвижимости			Определены в ходе выполнения комплексных кадастровых работ			Метод определения координат	Формулы, примененные для расчета средней квадратической погрешности определения координат характерных точек (Mt), м, с подставленными в такие формулы значениями и итоговые (вычисленные) значения Mt, м
	Координаты, м		Радиус, м	Координаты, м		Радиус, м		
	X	Y	R	X	Y	R		
1	2	3	4	5	6	7	8	9
н1782О	-	-	-	457246.43	1334612.70	-	Метод спутниковых геодезических измерений (определений)	-
н1783О	-	-	-	457261.98	1334628.49	-	Метод спутниковых геодезических измерений (определений)	-
н1784О	-	-	-	457259.75	1334630.81	-	Метод спутниковых геодезических измерений (определений)	-
н1785О	-	-	-	457258.77	1334629.83	-	Метод спутниковых геодезических измерений (определений)	-
н1786О	-	-	-	457256.20	1334632.59	-	Метод спутниковых геодезических измерений (определений)	-
н1787О	-	-	-	457244.39	1334620.57	-	Метод спутниковых геодезических измерений (определений)	-
н1788О	-	-	-	457245.29	1334619.66	-	Метод спутниковых геодезических измерений (определений)	-
н1789О	-	-	-	457243.43	1334617.76	-	Метод спутниковых геодезических измерений (определений)	-
н1790О	-	-	-	457245.09	1334616.05	-	Метод спутниковых геодезических измерений (определений)	-

1. Сведения о характерных точках контура объекта недвижимости с кадастровым номером : 04:08:070101:652 :

Система координат МСК-04, зона 1 **Зона № 1**

Обозначение характерных точек контура	Содержатся в Едином государственном реестре недвижимости			Определены в ходе выполнения комплексных кадастровых работ			Метод определения координат	Формулы, примененные для расчета средней квадратической погрешности определения координат характерных точек (Mt), м, с подставленными в такие формулы значениями и итоговые (вычисленные) значения Mt, м
	Координаты, м		Радиус, м	Координаты, м		Радиус, м		
	X	Y	R	X	Y	R		
1	2	3	4	5	6	7	8	9
н1791О	-	-	-	457244.08	1334615.05	-	Метод спутниковых геодезических измерений (определений)	-
н1782О	-	-	-	457246.43	1334612.70	-	Метод спутниковых геодезических измерений (определений)	-

2. Сведения о характеристиках объекта недвижимости с кадастровым номером : 04:08:070101:652 :

№ п/п	Наименование характеристики	Значение характеристики
1	2	3
1.	Вид объекта недвижимости	здание
2.	Ранее присвоенный государственный учетный номер (инвентарный) здания, сооружения, объекта незавершенного строительства	-
3.	Кадастровый номер земельного участка (земельных участков), в границах которого (которых) расположены здание, сооружение, объект незавершенного строительства	04:08:070101:7, 04:08:070101:15
4.	Уникальный учетный номер кадастрового квартала, в границах которого расположены здание, сооружение, объект незавершенного строительства	04:08:070101
5.	Адрес здания, сооружения, объекта незавершенного строительства	Российская Федерация, Республика Алтай, район Усть-Коксинский, село Чендек, улица Садовая, дом 5
5.1.	Сведения о местоположении здания, сооружения, объекта незавершенного строительства (при отсутствии адреса) в структурированном в соответствии с федеральной информационной адресной системой виде	-
5.2.	Дополнительные сведения о местоположении	-
6.	Иные сведения	-

3. Пояснения к сведениям об объекте недвижимости с кадастровым номером 04:08:070101:652 :

1.	-

Описание местоположения зданий, сооружений, объектов незавершенного строительства на земельном участке

1. Сведения о характерных точках контура объекта недвижимости с кадастровым номером : 04:08:070101:653 :

Система координат МСК-04, зона 1 **Зона № 1**

Обозначение характерных точек контура	Содержатся в Едином государственном реестре недвижимости			Определены в ходе выполнения комплексных кадастровых работ			Метод определения координат	Формулы, примененные для расчета средней квадратической погрешности определения координат характерных точек (Mt), м, с подставленными в такие формулы значениями и итоговые (вычисленные) значения Mt, м
	Координаты, м		Радиус, м	Координаты, м		Радиус, м		
	X	Y	R	X	Y	R		
1	2	3	4	5	6	7	8	9
н1792О	-	-	-	457315.78	1334675.04	-	Метод спутниковых геодезических измерений (определений)	-
н1793О	-	-	-	457317.98	1334677.15	-	Метод спутниковых геодезических измерений (определений)	-
н1794О	-	-	-	457310.07	1334685.52	-	Метод спутниковых геодезических измерений (определений)	-
н1795О	-	-	-	457301.71	1334677.38	-	Метод спутниковых геодезических измерений (определений)	-
н1796О	-	-	-	457307.30	1334671.57	-	Метод спутниковых геодезических измерений (определений)	-
н1797О	-	-	-	457313.48	1334677.47	-	Метод спутниковых геодезических измерений (определений)	-
н1792О	-	-	-	457315.78	1334675.04	-	Метод спутниковых геодезических измерений (определений)	-

2. Сведения о характеристиках объекта недвижимости с кадастровым номером : 04:08:070101:653 :

№ п/п	Наименование характеристики	Значение характеристики
1	2	3
1.	Вид объекта недвижимости	здание

2. Сведения о характеристиках объекта недвижимости с кадастровым номером : 04:08:070101:653 :

№ п/п	Наименование характеристики	Значение характеристики
1	2	3
2.	Ранее присвоенный государственный учетный номер (инвентарный) здания, сооружения, объекта незавершенного строительства	-
3.	Кадастровый номер земельного участка (земельных участков), в границах которого (которых) расположены здание, сооружение, объект незавершенного строительства	04:08:070101:167
4.	Уникальный учетный номер кадастрового квартала, в границах которого расположены здание, сооружение, объект незавершенного строительства	04:08:070101
5.	Адрес здания, сооружения, объекта незавершенного строительства	Российская Федерация, Республика Алтай, район Усть-Коксинский, село Чендек, улица Садовая, дом 9
5.1.	Сведения о местоположении здания, сооружения, объекта незавершенного строительства (при отсутствии адреса) в структурированном в соответствии с федеральной информационной адресной системой виде	-
5.2.	Дополнительные сведения о местоположении	-
6.	Иные сведения	-

3. Пояснения к сведениям об объекте недвижимости с кадастровым номером 04:08:070101:653 :

1.	-

Описание местоположения зданий, сооружений, объектов незавершенного строительства на земельном участке

1. Сведения о характерных точках контура объекта недвижимости с кадастровым номером : 04:08:070101:655 :

Система координат МСК-04, зона 1 **Зона № 1**

Обозначение характерных точек контура	Содержатся в Едином государственном реестре недвижимости			Определены в ходе выполнения комплексных кадастровых работ			Метод определения координат	Формулы, примененные для расчета средней квадратической погрешности определения координат характерных точек (Mt), м, с подставленными в такие формулы значениями и итоговые (вычисленные) значения Mt, м
	Координаты, м		Радиус, м	Координаты, м		Радиус, м		
	X	Y	R	X	Y	R		
1	2	3	4	5	6	7	8	9
н1798О	-	-	-	457524.30	1334859.60	-	Метод спутниковых геодезических измерений (определений)	-
н1799О	-	-	-	457550.82	1334888.10	-	Метод спутниковых геодезических измерений (определений)	-
н1800О	-	-	-	457543.48	1334894.80	-	Метод спутниковых геодезических измерений (определений)	-
н1801О	-	-	-	457516.34	1334866.83	-	Метод спутниковых геодезических измерений (определений)	-
н1798О	-	-	-	457524.30	1334859.60	-	Метод спутниковых геодезических измерений (определений)	-

2. Сведения о характеристиках объекта недвижимости с кадастровым номером : 04:08:070101:655 :

№ п/п	Наименование характеристики	Значение характеристики
1	2	3
1.	Вид объекта недвижимости	здание
2.	Ранее присвоенный государственный учетный номер (инвентарный) здания, сооружения, объекта незавершенного строительства	-
3.	Кадастровый номер земельного участка (земельных участков), в границах которого (которых) расположены здание, сооружение, объект незавершенного строительства	04:08:070101:1517
4.	Уникальный учетный номер кадастрового квартала, в границах которого расположены здание, сооружение, объект незавершенного строительства	04:08:070101

2. Сведения о характеристиках объекта недвижимости с кадастровым номером : 04:08:070101:655 :

№ п/п	Наименование характеристики	Значение характеристики
1	2	3
5.	Адрес здания, сооружения, объекта незавершенного строительства	Российская Федерация, Республика Алтай, район Усть-Коксинский, село Чендек, улица Садовая, дом 21
5.1.	Сведения о местоположении здания, сооружения, объекта незавершенного строительства (при отсутствии адреса) в структурированном в соответствии с федеральной информационной адресной системой виде	-
5.2.	Дополнительные сведения о местоположении	-
6.	Иные сведения	-

3. Пояснения к сведениям об объекте недвижимости с кадастровым номером 04:08:070101:655 :

1.	-

Описание местоположения зданий, сооружений, объектов незавершенного строительства на земельном участке

1. Сведения о характерных точках контура объекта недвижимости с кадастровым номером : 04:08:070101:658 :

Система координат МСК-04, зона 1 **Зона № 1**

Обозначение характерных точек контура	Содержатся в Едином государственном реестре недвижимости			Определены в ходе выполнения комплексных кадастровых работ			Метод определения координат	Формулы, примененные для расчета средней квадратической погрешности определения координат характерных точек (Mt), м, с подставленными в такие формулы значениями и итоговые (вычисленные) значения Mt, м
	Координаты, м		Радиус, м	Координаты, м		Радиус, м		
	X	Y	R	X	Y	R		
1	2	3	4	5	6	7	8	9
н1802О	-	-	-	457382.58	1334816.01	-	Метод спутниковых геодезических измерений (определений)	-
н1803О	-	-	-	457375.75	1334827.90	-	Метод спутниковых геодезических измерений (определений)	-
н1804О	-	-	-	457368.75	1334823.76	-	Метод спутниковых геодезических измерений (определений)	-
н1805О	-	-	-	457375.69	1334811.65	-	Метод спутниковых геодезических измерений (определений)	-
н1802О	-	-	-	457382.58	1334816.01	-	Метод спутниковых геодезических измерений (определений)	-

2. Сведения о характеристиках объекта недвижимости с кадастровым номером : 04:08:070101:658 :

№ п/п	Наименование характеристики	Значение характеристики
1	2	3
1.	Вид объекта недвижимости	здание
2.	Ранее присвоенный государственный учетный номер (инвентарный) здания, сооружения, объекта незавершенного строительства	-
3.	Кадастровый номер земельного участка (земельных участков), в границах которого (которых) расположены здание, сооружение, объект незавершенного строительства	04:08:070101:910
4.	Уникальный учетный номер кадастрового квартала, в границах которого расположены здание, сооружение, объект незавершенного строительства	04:08:070101

2. Сведения о характеристиках объекта недвижимости с кадастровым номером : 04:08:070101:658 :

№ п/п	Наименование характеристики	Значение характеристики
1	2	3
5.	Адрес здания, сооружения, объекта незавершенного строительства	Российская Федерация, Республика Алтай, район Усть-Коксинский, село Чендек, улица Садовая, дом 6
5.1.	Сведения о местоположении здания, сооружения, объекта незавершенного строительства (при отсутствии адреса) в структурированном в соответствии с федеральной информационной адресной системой виде	-
5.2.	Дополнительные сведения о местоположении	-
6.	Иные сведения	-

3. Пояснения к сведениям об объекте недвижимости с кадастровым номером 04:08:070101:658 :

1.	-

Описание местоположения зданий, сооружений, объектов незавершенного строительства на земельном участке

1. Сведения о характерных точках контура объекта недвижимости с кадастровым номером : 04:08:070101:659 :

Система координат МСК-04, зона 1 **Зона № 1**

Обозначение характерных точек контура	Содержатся в Едином государственном реестре недвижимости			Определены в ходе выполнения комплексных кадастровых работ			Метод определения координат	Формулы, примененные для расчета средней квадратической погрешности определения координат характерных точек (Mt), м, с подставленными в такие формулы значениями и итоговые (вычисленные) значения Mt, м
	Координаты, м		Радиус, м	Координаты, м		Радиус, м		
	X	Y	R	X	Y	R		
1	2	3	4	5	6	7	8	9
н1806О	-	-	-	457463.04	1334785.18	-	Метод спутниковых геодезических измерений (определений)	-
н1807О	-	-	-	457471.28	1334794.18	-	Метод спутниковых геодезических измерений (определений)	-
н1808О	-	-	-	457458.88	1334806.00	-	Метод спутниковых геодезических измерений (определений)	-
н1809О	-	-	-	457450.48	1334797.07	-	Метод спутниковых геодезических измерений (определений)	-
н1806О	-	-	-	457463.04	1334785.18	-	Метод спутниковых геодезических измерений (определений)	-

2. Сведения о характеристиках объекта недвижимости с кадастровым номером : 04:08:070101:659 :

№ п/п	Наименование характеристики	Значение характеристики
1	2	3
1.	Вид объекта недвижимости	здание
2.	Ранее присвоенный государственный учетный номер (инвентарный) здания, сооружения, объекта незавершенного строительства	-
3.	Кадастровый номер земельного участка (земельных участков), в границах которого (которых) расположены здание, сооружение, объект незавершенного строительства	04:08:070101:503
4.	Уникальный учетный номер кадастрового квартала, в границах которого расположены здание, сооружение, объект незавершенного строительства	04:08:070101

2. Сведения о характеристиках объекта недвижимости с кадастровым номером : 04:08:070101:659 :

№ п/п	Наименование характеристики	Значение характеристики
1	2	3
5.	Адрес здания, сооружения, объекта незавершенного строительства	Российская Федерация, Республика Алтай, район Усть-Коксинский, село Чендек, улица Садовая, дом 17
5.1.	Сведения о местоположении здания, сооружения, объекта незавершенного строительства (при отсутствии адреса) в структурированном в соответствии с федеральной информационной адресной системой виде	-
5.2.	Дополнительные сведения о местоположении	-
6.	Иные сведения	-

3. Пояснения к сведениям об объекте недвижимости с кадастровым номером 04:08:070101:659 :

1.	-

Описание местоположения зданий, сооружений, объектов незавершенного строительства на земельном участке

1. Сведения о характерных точках контура объекта недвижимости с кадастровым номером : 04:08:070101:661 :

Система координат МСК-04, зона 1 **Зона № 1**

Обозначение характерных точек контура	Содержатся в Едином государственном реестре недвижимости			Определены в ходе выполнения комплексных кадастровых работ			Метод определения координат	Формулы, примененные для расчета средней квадратической погрешности определения координат характерных точек (Mt), м, с подставленными в такие формулы значениями и итоговые (вычисленные) значения Mt, м
	Координаты, м		Радиус, м	Координаты, м		Радиус, м		
	X	Y	R	X	Y	R		
1	2	3	4	5	6	7	8	9
н1810О	-	-	-	457425.08	1334837.40	-	Метод спутниковых геодезических измерений (определений)	-
н1811О	-	-	-	457417.06	1334851.84	-	Метод спутниковых геодезических измерений (определений)	-
н1812О	-	-	-	457405.48	1334845.07	-	Метод спутниковых геодезических измерений (определений)	-
н1813О	-	-	-	457413.39	1334830.65	-	Метод спутниковых геодезических измерений (определений)	-
н1810О	-	-	-	457425.08	1334837.40	-	Метод спутниковых геодезических измерений (определений)	-

2. Сведения о характеристиках объекта недвижимости с кадастровым номером : 04:08:070101:661 :

№ п/п	Наименование характеристики	Значение характеристики
1	2	3
1.	Вид объекта недвижимости	здание
2.	Ранее присвоенный государственный учетный номер (инвентарный) здания, сооружения, объекта незавершенного строительства	-
3.	Кадастровый номер земельного участка (земельных участков), в границах которого (которых) расположены здание, сооружение, объект незавершенного строительства	04:08:070101:1131
4.	Уникальный учетный номер кадастрового квартала, в границах которого расположены здание, сооружение, объект незавершенного строительства	04:08:070101

2. Сведения о характеристиках объекта недвижимости с кадастровым номером : 04:08:070101:661 :

№ п/п	Наименование характеристики	Значение характеристики
1	2	3
5.	Адрес здания, сооружения, объекта незавершенного строительства	Российская Федерация, Республика Алтай, район Усть-Коксинский, село Чендек, улица Садовая, дом 8
5.1.	Сведения о местоположении здания, сооружения, объекта незавершенного строительства (при отсутствии адреса) в структурированном в соответствии с федеральной информационной адресной системой виде	-
5.2.	Дополнительные сведения о местоположении	-
6.	Иные сведения	-

3. Пояснения к сведениям об объекте недвижимости с кадастровым номером 04:08:070101:661 :

1.	-

Описание местоположения зданий, сооружений, объектов незавершенного строительства на земельном участке

1. Сведения о характерных точках контура объекта недвижимости с кадастровым номером : 04:08:070101:662 :

Система координат МСК-04, зона 1 **Зона № 1**

Обозначение характерных точек контура	Содержатся в Едином государственном реестре недвижимости			Определены в ходе выполнения комплексных кадастровых работ			Метод определения координат	Формулы, примененные для расчета средней квадратической погрешности определения координат характерных точек (Mt), м, с подставленными в такие формулы значениями и итоговые (вычисленные) значения Mt, м
	Координаты, м		Радиус, м	Координаты, м		Радиус, м		
	X	Y	R	X	Y	R		
1	2	3	4	5	6	7	8	9
н1814О	-	-	-	457219.44	1334585.46	-	Метод спутниковых геодезических измерений (определений)	-
н1815О	-	-	-	457231.64	1334597.47	-	Метод спутниковых геодезических измерений (определений)	-
н1816О	-	-	-	457233.67	1334595.43	-	Метод спутниковых геодезических измерений (определений)	-
н1817О	-	-	-	457236.60	1334598.30	-	Метод спутниковых геодезических измерений (определений)	-
н1818О	-	-	-	457235.30	1334599.64	-	Метод спутниковых геодезических измерений (определений)	-
н1819О	-	-	-	457237.09	1334601.49	-	Метод спутниковых геодезических измерений (определений)	-
н1820О	-	-	-	457234.96	1334603.67	-	Метод спутниковых геодезических измерений (определений)	-
н1821О	-	-	-	457233.19	1334601.88	-	Метод спутниковых геодезических измерений (определений)	-
н1822О	-	-	-	457226.94	1334608.14	-	Метод спутниковых геодезических измерений (определений)	-

1. Сведения о характерных точках контура объекта недвижимости с кадастровым номером : 04:08:070101:662 :

Система координат МСК-04, зона 1 **Зона № 1**

Обозначение характерных точек контура	Содержатся в Едином государственном реестре недвижимости			Определены в ходе выполнения комплексных кадастровых работ			Метод определения координат	Формулы, примененные для расчета средней квадратической погрешности определения координат характерных точек (Mt), м, с подставленными в такие формулы значениями и итоговые (вычисленные) значения Mt, м
	Координаты, м		Радиус, м	Координаты, м		Радиус, м		
	X	Y	R	X	Y	R		
1	2	3	4	5	6	7	8	9
н1823О	-	-	-	457223.63	1334604.93	-	Метод спутниковых геодезических измерений (определений)	-
н1824О	-	-	-	457226.22	1334602.16	-	Метод спутниковых геодезических измерений (определений)	-
н1825О	-	-	-	457216.16	1334592.23	-	Метод спутниковых геодезических измерений (определений)	-
н1826О	-	-	-	457217.01	1334591.29	-	Метод спутниковых геодезических измерений (определений)	-
н1827О	-	-	-	457215.31	1334589.65	-	Метод спутниковых геодезических измерений (определений)	-
н1814О	-	-	-	457219.44	1334585.46	-	Метод спутниковых геодезических измерений (определений)	-

2. Сведения о характеристиках объекта недвижимости с кадастровым номером : 04:08:070101:662 :

№ п/п	Наименование характеристики	Значение характеристики
1	2	3
1.	Вид объекта недвижимости	здание
2.	Ранее присвоенный государственный учетный номер (инвентарный) здания, сооружения, объекта незавершенного строительства	-
3.	Кадастровый номер земельного участка (земельных участков), в границах которого (которых) расположены здание, сооружение, объект незавершенного строительства	04:08:070101:1474, 04:08:070101:1594
4.	Уникальный учетный номер кадастрового квартала, в границах которого расположены здание, сооружение, объект незавершенного строительства	04:08:070101

2. Сведения о характеристиках объекта недвижимости с кадастровым номером : 04:08:070101:662 :

№ п/п	Наименование характеристики	Значение характеристики
1	2	3
5.	Адрес здания, сооружения, объекта незавершенного строительства	Российская Федерация, Республика Алтай, район Усть-Коксинский, село Чендек, улица Садовая, дом 3
5.1.	Сведения о местоположении здания, сооружения, объекта незавершенного строительства (при отсутствии адреса) в структурированном в соответствии с федеральной информационной адресной системой виде	-
5.2.	Дополнительные сведения о местоположении	-
6.	Иные сведения	-

3. Пояснения к сведениям об объекте недвижимости с кадастровым номером 04:08:070101:662 :

1.	-

Описание местоположения зданий, сооружений, объектов незавершенного строительства на земельном участке

1. Сведения о характерных точках контура объекта недвижимости с кадастровым номером : 04:08:070101:663 :

Система координат МСК-04, зона 1 **Зона № 1**

Обозначение характерных точек контура	Содержатся в Едином государственном реестре недвижимости			Определены в ходе выполнения комплексных кадастровых работ			Метод определения координат	Формулы, примененные для расчета средней квадратической погрешности определения координат характерных точек (Mt), м, с подставленными в такие формулы значениями и итоговые (вычисленные) значения Mt, м
	Координаты, м		Радиус, м	Координаты, м		Радиус, м		
	X	Y	R	X	Y	R		
1	2	3	4	5	6	7	8	9
н1828О	-	-	-	457392.65	1334419.58	-	Метод спутниковых геодезических измерений (определений)	-
н1829О	-	-	-	457402.07	1334430.32	-	Метод спутниковых геодезических измерений (определений)	-
н1830О	-	-	-	457393.83	1334437.62	-	Метод спутниковых геодезических измерений (определений)	-
н1831О	-	-	-	457384.33	1334426.98	-	Метод спутниковых геодезических измерений (определений)	-
н1828О	-	-	-	457392.65	1334419.58	-	Метод спутниковых геодезических измерений (определений)	-

2. Сведения о характеристиках объекта недвижимости с кадастровым номером : 04:08:070101:663 :

№ п/п	Наименование характеристики	Значение характеристики
1	2	3
1.	Вид объекта недвижимости	здание
2.	Ранее присвоенный государственный учетный номер (инвентарный) здания, сооружения, объекта незавершенного строительства	-
3.	Кадастровый номер земельного участка (земельных участков), в границах которого (которых) расположены здание, сооружение, объект незавершенного строительства	04:08:070101:38, 04:08:070101:208
4.	Уникальный учетный номер кадастрового квартала, в границах которого расположены здание, сооружение, объект незавершенного строительства	04:08:070101

2. Сведения о характеристиках объекта недвижимости с кадастровым номером : 04:08:070101:663 :

№ п/п	Наименование характеристики	Значение характеристики
1	2	3
5.	Адрес здания, сооружения, объекта незавершенного строительства	Российская Федерация, Республика Алтай, район Усть-Коксинский, село Чендек, улица Советская, дом 2
5.1.	Сведения о местоположении здания, сооружения, объекта незавершенного строительства (при отсутствии адреса) в структурированном в соответствии с федеральной информационной адресной системой виде	-
5.2.	Дополнительные сведения о местоположении	-
6.	Иные сведения	-

3. Пояснения к сведениям об объекте недвижимости с кадастровым номером 04:08:070101:663 :

1.	-

Описание местоположения зданий, сооружений, объектов незавершенного строительства на земельном участке

1. Сведения о характерных точках контура объекта недвижимости с кадастровым номером : 04:08:070101:668 :

Система координат МСК-04, зона 1 **Зона № 1**

Обозначение характерных точек контура	Содержатся в Едином государственном реестре недвижимости			Определены в ходе выполнения комплексных кадастровых работ			Метод определения координат	Формулы, примененные для расчета средней квадратической погрешности определения координат характерных точек (Mt), м, с подставленными в такие формулы значениями и итоговые (вычисленные) значения Mt, м
	Координаты, м		Радиус, м	Координаты, м		Радиус, м		
	X	Y	R	X	Y	R		
1	2	3	4	5	6	7	8	9
н1832О	-	-	-	457418.56	1334448.50	-	Метод спутниковых геодезических измерений (определений)	-
н1833О	-	-	-	457421.76	1334452.25	-	Метод спутниковых геодезических измерений (определений)	-
н1834О	-	-	-	457420.97	1334452.97	-	Метод спутниковых геодезических измерений (определений)	-
н1835О	-	-	-	457425.46	1334458.08	-	Метод спутниковых геодезических измерений (определений)	-
н1836О	-	-	-	457427.02	1334456.66	-	Метод спутниковых геодезических измерений (определений)	-
н1837О	-	-	-	457431.25	1334461.42	-	Метод спутниковых геодезических измерений (определений)	-
н1838О	-	-	-	457427.85	1334464.53	-	Метод спутниковых геодезических измерений (определений)	-
н1839О	-	-	-	457426.55	1334463.06	-	Метод спутниковых геодезических измерений (определений)	-
н1840О	-	-	-	457423.70	1334465.66	-	Метод спутниковых геодезических измерений (определений)	-

1. Сведения о характерных точках контура объекта недвижимости с кадастровым номером : 04:08:070101:668 :

Система координат МСК-04, зона 1 **Зона № 1**

Обозначение характерных точек контура	Содержатся в Едином государственном реестре недвижимости			Определены в ходе выполнения комплексных кадастровых работ			Метод определения координат	Формулы, примененные для расчета средней квадратической погрешности определения координат характерных точек (Mt), м, с подставленными в такие формулы значениями и итоговые (вычисленные) значения Mt, м
	Координаты, м		Радиус, м	Координаты, м		Радиус, м		
	X	Y	R	X	Y	R		
1	2	3	4	5	6	7	8	9
н1841О	-	-	-	457425.34	1334467.50	-	Метод спутниковых геодезических измерений (определений)	-
н1842О	-	-	-	457422.81	1334469.83	-	Метод спутниковых геодезических измерений (определений)	-
н1843О	-	-	-	457411.52	1334457.06	-	Метод спутниковых геодезических измерений (определений)	-
н1844О	-	-	-	457417.70	1334451.64	-	Метод спутниковых геодезических измерений (определений)	-
н1845О	-	-	-	457416.56	1334450.31	-	Метод спутниковых геодезических измерений (определений)	-
н1832О	-	-	-	457418.56	1334448.50	-	Метод спутниковых геодезических измерений (определений)	-

2. Сведения о характеристиках объекта недвижимости с кадастровым номером : 04:08:070101:668 :

№ п/п	Наименование характеристики	Значение характеристики
1	2	3
1.	Вид объекта недвижимости	здание
2.	Ранее присвоенный государственный учетный номер (инвентарный) здания, сооружения, объекта незавершенного строительства	-
3.	Кадастровый номер земельного участка (земельных участков), в границах которого (которых) расположены здание, сооружение, объект незавершенного строительства	04:08:070101:143, 04:08:070101:395
4.	Уникальный учетный номер кадастрового квартала, в границах которого расположены здание, сооружение, объект незавершенного строительства	04:08:070101

2. Сведения о характеристиках объекта недвижимости с кадастровым номером : 04:08:070101:668 :

№ п/п	Наименование характеристики	Значение характеристики
1	2	3
5.	Адрес здания, сооружения, объекта незавершенного строительства	Российская Федерация, Республика Алтай, район Усть-Коксинский, село Чендек, улица Советская, дом 4
5.1.	Сведения о местоположении здания, сооружения, объекта незавершенного строительства (при отсутствии адреса) в структурированном в соответствии с федеральной информационной адресной системой виде	-
5.2.	Дополнительные сведения о местоположении	-
6.	Иные сведения	-

3. Пояснения к сведениям об объекте недвижимости с кадастровым номером 04:08:070101:668 :

1.	-

Описание местоположения зданий, сооружений, объектов незавершенного строительства на земельном участке

1. Сведения о характерных точках контура объекта недвижимости с кадастровым номером : 04:08:070101:669 :

Система координат МСК-04, зона 1 **Зона № 1**

Обозначение характерных точек контура	Содержатся в Едином государственном реестре недвижимости			Определены в ходе выполнения комплексных кадастровых работ			Метод определения координат	Формулы, примененные для расчета средней квадратической погрешности определения координат характерных точек (Mt), м, с подставленными в такие формулы значениями и итоговые (вычисленные) значения Mt, м
	Координаты, м		Радиус, м	Координаты, м		Радиус, м		
	X	Y	R	X	Y	R		
1	2	3	4	5	6	7	8	9
н1846О	-	-	-	457557.39	1334546.92	-	Метод спутниковых геодезических измерений (определений)	-
н1847О	-	-	-	457559.02	1334549.48	-	Метод спутниковых геодезических измерений (определений)	-
н1848О	-	-	-	457559.30	1334549.28	-	Метод спутниковых геодезических измерений (определений)	-
н1849О	-	-	-	457568.76	1334564.22	-	Метод спутниковых геодезических измерений (определений)	-
н1850О	-	-	-	457563.66	1334567.51	-	Метод спутниковых геодезических измерений (определений)	-
н1851О	-	-	-	457562.14	1334565.10	-	Метод спутниковых геодезических измерений (определений)	-
н1852О	-	-	-	457561.73	1334565.37	-	Метод спутниковых геодезических измерений (определений)	-
н1853О	-	-	-	457553.70	1334552.97	-	Метод спутниковых геодезических измерений (определений)	-
н1854О	-	-	-	457554.32	1334552.56	-	Метод спутниковых геодезических измерений (определений)	-

1. Сведения о характерных точках контура объекта недвижимости с кадастровым номером : 04:08:070101:669 :

Система координат МСК-04, зона 1 **Зона № 1**

Обозначение характерных точек контура	Содержатся в Едином государственном реестре недвижимости			Определены в ходе выполнения комплексных кадастровых работ			Метод определения координат	Формулы, примененные для расчета средней квадратической погрешности определения координат характерных точек (Mt), м, с подставленными в такие формулы значениями и итоговые (вычисленные) значения Mt, м
	Координаты, м		Радиус, м	Координаты, м		Радиус, м		
	X	Y	R	X	Y	R		
1	2	3	4	5	6	7	8	9
н1855О	-	-	-	457552.68	1334549.98	-	Метод спутниковых геодезических измерений (определений)	-
н1846О	-	-	-	457557.39	1334546.92	-	Метод спутниковых геодезических измерений (определений)	-

2. Сведения о характеристиках объекта недвижимости с кадастровым номером : 04:08:070101:669 :

№ п/п	Наименование характеристики	Значение характеристики
1	2	3
1.	Вид объекта недвижимости	здание
2.	Ранее присвоенный государственный учетный номер (инвентарный) здания, сооружения, объекта незавершенного строительства	-
3.	Кадастровый номер земельного участка (земельных участков), в границах которого (которых) расположены здание, сооружение, объект незавершенного строительства	04:08:070101:405, 04:08:070101:406
4.	Уникальный учетный номер кадастрового квартала, в границах которого расположены здание, сооружение, объект незавершенного строительства	04:08:070101
5.	Адрес здания, сооружения, объекта незавершенного строительства	Российская Федерация, Республика Алтай, район Усть-Коксинский, село Чендек, улица Советская, дом 11
5.1.	Сведения о местоположении здания, сооружения, объекта незавершенного строительства (при отсутствии адреса) в структурированном в соответствии с федеральной информационной адресной системой виде	-
5.2.	Дополнительные сведения о местоположении	-
6.	Иные сведения	-

3. Пояснения к сведениям об объекте недвижимости с кадастровым номером 04:08:070101:669 :

1.	-

Описание местоположения зданий, сооружений, объектов незавершенного строительства на земельном участке

1. Сведения о характерных точках контура объекта недвижимости с кадастровым номером : 04:08:070101:670 :

Система координат МСК-04, зона 1 **Зона № 1**

Обозначение характерных точек контура	Содержатся в Едином государственном реестре недвижимости			Определены в ходе выполнения комплексных кадастровых работ			Метод определения координат	Формулы, примененные для расчета средней квадратической погрешности определения координат характерных точек (Mt), м, с подставленными в такие формулы значениями и итоговые (вычисленные) значения Mt, м
	Координаты, м		Радиус, м	Координаты, м		Радиус, м		
	X	Y	R	X	Y	R		
1	2	3	4	5	6	7	8	9
н1856О	-	-	-	457448.03	1334419.15	-	Метод спутниковых геодезических измерений (определений)	-
н1857О	-	-	-	457450.13	1334421.54	-	Метод спутниковых геодезических измерений (определений)	-
н1858О	-	-	-	457450.29	1334421.40	-	Метод спутниковых геодезических измерений (определений)	-
н1859О	-	-	-	457462.78	1334435.48	-	Метод спутниковых геодезических измерений (определений)	-
н1860О	-	-	-	457459.17	1334438.76	-	Метод спутниковых геодезических измерений (определений)	-
н1861О	-	-	-	457456.67	1334436.06	-	Метод спутниковых геодезических измерений (определений)	-
н1862О	-	-	-	457455.40	1334437.17	-	Метод спутниковых геодезических измерений (определений)	-
н1863О	-	-	-	457445.50	1334426.58	-	Метод спутниковых геодезических измерений (определений)	-
н1864О	-	-	-	457446.62	1334425.55	-	Метод спутниковых геодезических измерений (определений)	-

1. Сведения о характерных точках контура объекта недвижимости с кадастровым номером : 04:08:070101:670 :

Система координат МСК-04, зона 1 **Зона № 1**

Обозначение характерных точек контура	Содержатся в Едином государственном реестре недвижимости			Определены в ходе выполнения комплексных кадастровых работ			Метод определения координат	Формулы, примененные для расчета средней квадратической погрешности определения координат характерных точек (Mt), м, с подставленными в такие формулы значениями и итоговые (вычисленные) значения Mt, м
	Координаты, м		Радиус, м	Координаты, м		Радиус, м		
	X	Y	R	X	Y	R		
1	2	3	4	5	6	7	8	9
н1865О	-	-	-	457445.47	1334424.24	-	Метод спутниковых геодезических измерений (определений)	-
н1866О	-	-	-	457447.16	1334422.76	-	Метод спутниковых геодезических измерений (определений)	-
н1867О	-	-	-	457445.73	1334421.14	-	Метод спутниковых геодезических измерений (определений)	-
н1856О	-	-	-	457448.03	1334419.15	-	Метод спутниковых геодезических измерений (определений)	-

2. Сведения о характеристиках объекта недвижимости с кадастровым номером : 04:08:070101:670 :

№ п/п	Наименование характеристики	Значение характеристики
1	2	3
1.	Вид объекта недвижимости	здание
2.	Ранее присвоенный государственный учетный номер (инвентарный) здания, сооружения, объекта незавершенного строительства	-
3.	Кадастровый номер земельного участка (земельных участков), в границах которого (которых) расположены здание, сооружение, объект незавершенного строительства	04:08:070101:393, 04:08:070101:394
4.	Уникальный учетный номер кадастрового квартала, в границах которого расположены здание, сооружение, объект незавершенного строительства	04:08:070101
5.	Адрес здания, сооружения, объекта незавершенного строительства	Российская Федерация, Республика Алтай, район Усть-Коксинский, село Чендек, улица Советская, дом 3
5.1.	Сведения о местоположении здания, сооружения, объекта незавершенного строительства (при отсутствии адреса) в структурированном в соответствии с федеральной информационной адресной системой виде	-
5.2.	Дополнительные сведения о местоположении	-
6.	Иные сведения	-

3. Пояснения к сведениям об объекте недвижимости с кадастровым номером 04:08:070101:670 :	
1.	-

Описание местоположения зданий, сооружений, объектов незавершенного строительства на земельном участке

1. Сведения о характерных точках контура объекта недвижимости с кадастровым номером : 04:08:070101:671 :

Система координат МСК-04, зона 1 **Зона № 1**

Обозначение характерных точек контура	Содержатся в Едином государственном реестре недвижимости			Определены в ходе выполнения комплексных кадастровых работ			Метод определения координат	Формулы, примененные для расчета средней квадратической погрешности определения координат характерных точек (Mt), м, с подставленными в такие формулы значениями и итоговые (вычисленные) значения Mt, м
	Координаты, м		Радиус, м	Координаты, м		Радиус, м		
	X	Y	R	X	Y	R		
1	2	3	4	5	6	7	8	9
н1868О	-	-	-	457496.00	1334538.21	-	Метод спутниковых геодезических измерений (определений)	-
н1869О	-	-	-	457497.25	1334539.61	-	Метод спутниковых геодезических измерений (определений)	-
н1870О	-	-	-	457498.15	1334538.82	-	Метод спутниковых геодезических измерений (определений)	-
н1871О	-	-	-	457509.96	1334552.17	-	Метод спутниковых геодезических измерений (определений)	-
н1872О	-	-	-	457504.86	1334556.78	-	Метод спутниковых геодезических измерений (определений)	-
н1873О	-	-	-	457491.66	1334542.13	-	Метод спутниковых геодезических измерений (определений)	-
н1868О	-	-	-	457496.00	1334538.21	-	Метод спутниковых геодезических измерений (определений)	-

2. Сведения о характеристиках объекта недвижимости с кадастровым номером : 04:08:070101:671 :

№ п/п	Наименование характеристики	Значение характеристики
1	2	3
1.	Вид объекта недвижимости	здание

2. Сведения о характеристиках объекта недвижимости с кадастровым номером : 04:08:070101:671 :

№ п/п	Наименование характеристики	Значение характеристики
1	2	3
2.	Ранее присвоенный государственный учетный номер (инвентарный) здания, сооружения, объекта незавершенного строительства	-
3.	Кадастровый номер земельного участка (земельных участков), в границах которого (которых) расположены здание, сооружение, объект незавершенного строительства	04:08:070101:59, 04:08:070101:115
4.	Уникальный учетный номер кадастрового квартала, в границах которого расположены здание, сооружение, объект незавершенного строительства	04:08:070101
5.	Адрес здания, сооружения, объекта незавершенного строительства	Российская Федерация, Республика Алтай, район Усть-Коксинский, село Чендек, улица Советская, дом 10
5.1.	Сведения о местоположении здания, сооружения, объекта незавершенного строительства (при отсутствии адреса) в структурированном в соответствии с федеральной информационной адресной системой виде	-
5.2.	Дополнительные сведения о местоположении	-
6.	Иные сведения	-

3. Пояснения к сведениям об объекте недвижимости с кадастровым номером 04:08:070101:671 :

1.	-

Описание местоположения зданий, сооружений, объектов незавершенного строительства на земельном участке

1. Сведения о характерных точках контура объекта недвижимости с кадастровым номером : 04:08:070101:672 :

Система координат МСК-04, зона 1 **Зона № 1**

Обозначение характерных точек контура	Содержатся в Едином государственном реестре недвижимости			Определены в ходе выполнения комплексных кадастровых работ			Метод определения координат	Формулы, примененные для расчета средней квадратической погрешности определения координат характерных точек (Mt), м, с подставленными в такие формулы значениями и итоговые (вычисленные) значения Mt, м
	Координаты, м		Радиус, м	Координаты, м		Радиус, м		
	X	Y	R	X	Y	R		
1	2	3	4	5	6	7	8	9
н1874О	-	-	-	457475.27	1334449.56	-	Метод спутниковых геодезических измерений (определений)	-
н1875О	-	-	-	457488.10	1334463.88	-	Метод спутниковых геодезических измерений (определений)	-
н1876О	-	-	-	457484.34	1334467.38	-	Метод спутниковых геодезических измерений (определений)	-
н1877О	-	-	-	457482.85	1334465.71	-	Метод спутниковых геодезических измерений (определений)	-
н1878О	-	-	-	457481.81	1334466.66	-	Метод спутниковых геодезических измерений (определений)	-
н1879О	-	-	-	457472.43	1334455.96	-	Метод спутниковых геодезических измерений (определений)	-
н1880О	-	-	-	457473.37	1334455.12	-	Метод спутниковых геодезических измерений (определений)	-
н1881О	-	-	-	457471.50	1334453.01	-	Метод спутниковых геодезических измерений (определений)	-
н1874О	-	-	-	457475.27	1334449.56	-	Метод спутниковых геодезических измерений (определений)	-

2. Сведения о характеристиках объекта недвижимости с кадастровым номером : 04:08:070101:672 :

№ п/п	Наименование характеристики	Значение характеристики
1	2	3
1.	Вид объекта недвижимости	здание
2.	Ранее присвоенный государственный учетный номер (инвентарный) здания, сооружения, объекта незавершенного строительства	-
3.	Кадастровый номер земельного участка (земельных участков), в границах которого (которых) расположены здание, сооружение, объект незавершенного строительства	04:08:070101:104, 04:08:070101:397
4.	Уникальный учетный номер кадастрового квартала, в границах которого расположены здание, сооружение, объект незавершенного строительства	04:08:070101
5.	Адрес здания, сооружения, объекта незавершенного строительства	Российская Федерация, Республика Алтай, район Усть-Коксинский, село Чендек, улица Советская, дом 5
5.1.	Сведения о местоположении здания, сооружения, объекта незавершенного строительства (при отсутствии адреса) в структурированном в соответствии с федеральной информационной адресной системой виде	-
5.2.	Дополнительные сведения о местоположении	-
6.	Иные сведения	-

3. Пояснения к сведениям об объекте недвижимости с кадастровым номером 04:08:070101:672 :

1.	-

Описание местоположения зданий, сооружений, объектов незавершенного строительства на земельном участке

1. Сведения о характерных точках контура объекта недвижимости с кадастровым номером : 04:08:070101:673 :

Система координат МСК-04, зона 1 **Зона № 1**

Обозначение характерных точек контура	Содержатся в Едином государственном реестре недвижимости			Определены в ходе выполнения комплексных кадастровых работ			Метод определения координат	Формулы, примененные для расчета средней квадратической погрешности определения координат характерных точек (Mt), м, с подставленными в такие формулы значениями и итоговые (вычисленные) значения Mt, м
	Координаты, м		Радиус, м	Координаты, м		Радиус, м		
	X	Y	R	X	Y	R		
1	2	3	4	5	6	7	8	9
н1882О	-	-	-	457530.12	1334574.37	-	Метод спутниковых геодезических измерений (определений)	-
н1883О	-	-	-	457539.93	1334585.44	-	Метод спутниковых геодезических измерений (определений)	-
н1884О	-	-	-	457536.74	1334588.28	-	Метод спутниковых геодезических измерений (определений)	-
н1885О	-	-	-	457539.63	1334591.52	-	Метод спутниковых геодезических измерений (определений)	-
н1886О	-	-	-	457537.41	1334593.44	-	Метод спутниковых геодезических измерений (определений)	-
н1887О	-	-	-	457522.21	1334576.26	-	Метод спутниковых геодезических измерений (определений)	-
н1888О	-	-	-	457524.86	1334573.92	-	Метод спутниковых геодезических измерений (определений)	-
н1889О	-	-	-	457525.79	1334574.98	-	Метод спутниковых геодезических измерений (определений)	-
н1890О	-	-	-	457527.50	1334573.46	-	Метод спутниковых геодезических измерений (определений)	-

1. Сведения о характерных точках контура объекта недвижимости с кадастровым номером : 04:08:070101:673 :

Система координат МСК-04, зона 1 **Зона № 1**

Обозначение характерных точек контура	Содержатся в Едином государственном реестре недвижимости			Определены в ходе выполнения комплексных кадастровых работ			Метод определения координат	Формулы, примененные для расчета средней квадратической погрешности определения координат характерных точек (Mt), м, с подставленными в такие формулы значениями и итоговые (вычисленные) значения Mt, м
	Координаты, м		Радиус, м	Координаты, м		Радиус, м		
	X	Y	R	X	Y	R		
1	2	3	4	5	6	7	8	9
н1891О	-	-	-	457529.11	1334575.28	-	Метод спутниковых геодезических измерений (определений)	-
н1882О	-	-	-	457530.12	1334574.37	-	Метод спутниковых геодезических измерений (определений)	-

2. Сведения о характеристиках объекта недвижимости с кадастровым номером : 04:08:070101:673 :

№ п/п	Наименование характеристики	Значение характеристики
1	2	3
1.	Вид объекта недвижимости	здание
2.	Ранее присвоенный государственный учетный номер (инвентарный) здания, сооружения, объекта незавершенного строительства	-
3.	Кадастровый номер земельного участка (земельных участков), в границах которого (которых) расположены здание, сооружение, объект незавершенного строительства	04:08:070101:93, 04:08:070101:407
4.	Уникальный учетный номер кадастрового квартала, в границах которого расположены здание, сооружение, объект незавершенного строительства	04:08:070101
5.	Адрес здания, сооружения, объекта незавершенного строительства	Российская Федерация, Республика Алтай, район Усть-Коксинский, село Чендек, улица Советская, дом 12
5.1.	Сведения о местоположении здания, сооружения, объекта незавершенного строительства (при отсутствии адреса) в структурированном в соответствии с федеральной информационной адресной системой виде	-
5.2.	Дополнительные сведения о местоположении	-
6.	Иные сведения	-

3. Пояснения к сведениям об объекте недвижимости с кадастровым номером 04:08:070101:673 :

1.	-

Описание местоположения зданий, сооружений, объектов незавершенного строительства на земельном участке

1. Сведения о характерных точках контура объекта недвижимости с кадастровым номером : 04:08:070101:674 :

Система координат МСК-04, зона 1 **Зона № 1**

Обозначение характерных точек контура	Содержатся в Едином государственном реестре недвижимости			Определены в ходе выполнения комплексных кадастровых работ			Метод определения координат	Формулы, примененные для расчета средней квадратической погрешности определения координат характерных точек (Mt), м, с подставленными в такие формулы значениями и итоговые (вычисленные) значения Mt, м
	Координаты, м		Радиус, м	Координаты, м		Радиус, м		
	X	Y	R	X	Y	R		
1	2	3	4	5	6	7	8	9
н1892О	-	-	-	457530.70	1334510.62	-	Метод спутниковых геодезических измерений (определений)	-
н1893О	-	-	-	457541.68	1334523.45	-	Метод спутниковых геодезических измерений (определений)	-
н1894О	-	-	-	457536.15	1334528.68	-	Метод спутниковых геодезических измерений (определений)	-
н1895О	-	-	-	457524.90	1334515.98	-	Метод спутниковых геодезических измерений (определений)	-
н1892О	-	-	-	457530.70	1334510.62	-	Метод спутниковых геодезических измерений (определений)	-

2. Сведения о характеристиках объекта недвижимости с кадастровым номером : 04:08:070101:674 :

№ п/п	Наименование характеристики	Значение характеристики
1	2	3
1.	Вид объекта недвижимости	здание
2.	Ранее присвоенный государственный учетный номер (инвентарный) здания, сооружения, объекта незавершенного строительства	-
3.	Кадастровый номер земельного участка (земельных участков), в границах которого (которых) расположены здание, сооружение, объект незавершенного строительства	04:08:070101:403, 04:08:070101:404
4.	Уникальный учетный номер кадастрового квартала, в границах которого расположены здание, сооружение, объект незавершенного строительства	04:08:070101

2. Сведения о характеристиках объекта недвижимости с кадастровым номером : 04:08:070101:674 :

№ п/п	Наименование характеристики	Значение характеристики
1	2	3
5.	Адрес здания, сооружения, объекта незавершенного строительства	Российская Федерация, Республика Алтай, район Усть-Коксинский, село Чендек, улица Советская, дом 9
5.1.	Сведения о местоположении здания, сооружения, объекта незавершенного строительства (при отсутствии адреса) в структурированном в соответствии с федеральной информационной адресной системой виде	-
5.2.	Дополнительные сведения о местоположении	-
6.	Иные сведения	-

3. Пояснения к сведениям об объекте недвижимости с кадастровым номером 04:08:070101:674 :

1.	-

Описание местоположения зданий, сооружений, объектов незавершенного строительства на земельном участке

1. Сведения о характерных точках контура объекта недвижимости с кадастровым номером : 04:08:070101:676 :

Система координат МСК-04, зона 1 **Зона № 1**

Обозначение характерных точек контура	Содержатся в Едином государственном реестре недвижимости			Определены в ходе выполнения комплексных кадастровых работ			Метод определения координат	Формулы, примененные для расчета средней квадратической погрешности определения координат характерных точек (Mt), м, с подставленными в такие формулы значениями и итоговые (вычисленные) значения Mt, м
	Координаты, м		Радиус, м	Координаты, м		Радиус, м		
	X	Y	R	X	Y	R		
1	2	3	4	5	6	7	8	9
н1896О	-	-	-	457470.88	1334509.92	-	Метод спутниковых геодезических измерений (определений)	-
н1897О	-	-	-	457480.35	1334520.93	-	Метод спутниковых геодезических измерений (определений)	-
н1898О	-	-	-	457479.24	1334521.92	-	Метод спутниковых геодезических измерений (определений)	-
н1899О	-	-	-	457480.83	1334523.83	-	Метод спутниковых геодезических измерений (определений)	-
н1900О	-	-	-	457476.26	1334527.72	-	Метод спутниковых геодезических измерений (определений)	-
н1168О	-	-	-	457470.26	1334520.62	-	Метод спутниковых геодезических измерений (определений)	-
н1169О	-	-	-	457465.94	1334515.63	-	Метод спутниковых геодезических измерений (определений)	-
н1901О	-	-	-	457463.66	1334512.98	-	Метод спутниковых геодезических измерений (определений)	-
н1902О	-	-	-	457468.05	1334509.08	-	Метод спутниковых геодезических измерений (определений)	-

1. Сведения о характерных точках контура объекта недвижимости с кадастровым номером : 04:08:070101:676 :

Система координат МСК-04, зона 1 **Зона № 1**

Обозначение характерных точек контура	Содержатся в Едином государственном реестре недвижимости			Определены в ходе выполнения комплексных кадастровых работ			Метод определения координат	Формулы, примененные для расчета средней квадратической погрешности определения координат характерных точек (Mt), м, с подставленными в такие формулы значениями и итоговые (вычисленные) значения Mt, м
	Координаты, м		Радиус, м	Координаты, м		Радиус, м		
	X	Y	R	X	Y	R		
1	2	3	4	5	6	7	8	9
н1903О	-	-	-	457469.65	1334510.97	-	Метод спутниковых геодезических измерений (определений)	-
н1896О	-	-	-	457470.88	1334509.92	-	Метод спутниковых геодезических измерений (определений)	-

2. Сведения о характеристиках объекта недвижимости с кадастровым номером : 04:08:070101:676 :

№ п/п	Наименование характеристики	Значение характеристики
1	2	3
1.	Вид объекта недвижимости	здание
2.	Ранее присвоенный государственный учетный номер (инвентарный) здания, сооружения, объекта незавершенного строительства	-
3.	Кадастровый номер земельного участка (земельных участков), в границах которого (которых) расположены здание, сооружение, объект незавершенного строительства	04:08:070101:401, 04:08:070101:402
4.	Уникальный учетный номер кадастрового квартала, в границах которого расположены здание, сооружение, объект незавершенного строительства	04:08:070101
5.	Адрес здания, сооружения, объекта незавершенного строительства	Российская Федерация, Республика Алтай, район Усть-Коксинский, село Чендек, улица Советская, дом 8
5.1.	Сведения о местоположении здания, сооружения, объекта незавершенного строительства (при отсутствии адреса) в структурированном в соответствии с федеральной информационной адресной системой виде	-
5.2.	Дополнительные сведения о местоположении	-
6.	Иные сведения	-

3. Пояснения к сведениям об объекте недвижимости с кадастровым номером 04:08:070101:676 :

1.	-

Описание местоположения зданий, сооружений, объектов незавершенного строительства на земельном участке

1. Сведения о характерных точках контура объекта недвижимости с кадастровым номером : 04:08:070101:677 :

Система координат МСК-04, зона 1 **Зона № 1**

Обозначение характерных точек контура	Содержатся в Едином государственном реестре недвижимости			Определены в ходе выполнения комплексных кадастровых работ			Метод определения координат	Формулы, примененные для расчета средней квадратической погрешности определения координат характерных точек (Mt), м, с подставленными в такие формулы значениями и итоговые (вычисленные) значения Mt, м
	Координаты, м		Радиус, м	Координаты, м		Радиус, м		
	X	Y	R	X	Y	R		
1	2	3	4	5	6	7	8	9
н1904О	-	-	-	457446.06	1334480.27	-	Метод спутниковых геодезических измерений (определений)	-
н1905О	-	-	-	457455.64	1334490.98	-	Метод спутниковых геодезических измерений (определений)	-
н1906О	-	-	-	457447.54	1334497.94	-	Метод спутниковых геодезических измерений (определений)	-
н1907О	-	-	-	457436.59	1334485.57	-	Метод спутниковых геодезических измерений (определений)	-
н1908О	-	-	-	457438.43	1334483.97	-	Метод спутниковых геодезических измерений (определений)	-
н1909О	-	-	-	457439.99	1334485.70	-	Метод спутниковых геодезических измерений (определений)	-
н1904О	-	-	-	457446.06	1334480.27	-	Метод спутниковых геодезических измерений (определений)	-

2. Сведения о характеристиках объекта недвижимости с кадастровым номером : 04:08:070101:677 :

№ п/п	Наименование характеристики	Значение характеристики
1	2	3
1.	Вид объекта недвижимости	здание

2. Сведения о характеристиках объекта недвижимости с кадастровым номером : 04:08:070101:677 :

№ п/п	Наименование характеристики	Значение характеристики
1	2	3
2.	Ранее присвоенный государственный учетный номер (инвентарный) здания, сооружения, объекта незавершенного строительства	-
3.	Кадастровый номер земельного участка (земельных участков), в границах которого (которых) расположены здание, сооружение, объект незавершенного строительства	04:08:070101:10, 04:08:070101:399
4.	Уникальный учетный номер кадастрового квартала, в границах которого расположены здание, сооружение, объект незавершенного строительства	04:08:070101
5.	Адрес здания, сооружения, объекта незавершенного строительства	Российская Федерация, Республика Алтай, район Усть-Коксинский, село Чендек, улица Советская, дом 6
5.1.	Сведения о местоположении здания, сооружения, объекта незавершенного строительства (при отсутствии адреса) в структурированном в соответствии с федеральной информационной адресной системой виде	-
5.2.	Дополнительные сведения о местоположении	-
6.	Иные сведения	-

3. Пояснения к сведениям об объекте недвижимости с кадастровым номером 04:08:070101:677 :

1.	-

Описание местоположения зданий, сооружений, объектов незавершенного строительства на земельном участке

1. Сведения о характерных точках контура объекта недвижимости с кадастровым номером : 04:08:070101:678 :

Система координат МСК-04, зона 1 **Зона № 1**

Обозначение характерных точек контура	Содержатся в Едином государственном реестре недвижимости			Определены в ходе выполнения комплексных кадастровых работ			Метод определения координат	Формулы, примененные для расчета средней квадратической погрешности определения координат характерных точек (Mt), м, с подставленными в такие формулы значениями и итоговые (вычисленные) значения Mt, м
	Координаты, м		Радиус, м	Координаты, м		Радиус, м		
	X	Y	R	X	Y	R		
1	2	3	4	5	6	7	8	9
н1910О	-	-	-	457907.68	1335626.38	-	Метод спутниковых геодезических измерений (определений)	-
н1911О	-	-	-	457906.17	1335631.24	-	Метод спутниковых геодезических измерений (определений)	-
н1912О	-	-	-	457904.16	1335630.75	-	Метод спутниковых геодезических измерений (определений)	-
н1913О	-	-	-	457903.48	1335633.26	-	Метод спутниковых геодезических измерений (определений)	-
н1914О	-	-	-	457895.83	1335630.74	-	Метод спутниковых геодезических измерений (определений)	-
н1915О	-	-	-	457898.19	1335623.33	-	Метод спутниковых геодезических измерений (определений)	-
н1910О	-	-	-	457907.68	1335626.38	-	Метод спутниковых геодезических измерений (определений)	-

2. Сведения о характеристиках объекта недвижимости с кадастровым номером : 04:08:070101:678 :

№ п/п	Наименование характеристики	Значение характеристики
1	2	3
1.	Вид объекта недвижимости	здание

2. Сведения о характеристиках объекта недвижимости с кадастровым номером : 04:08:070101:678 :

№ п/п	Наименование характеристики	Значение характеристики
1	2	3
2.	Ранее присвоенный государственный учетный номер (инвентарный) здания, сооружения, объекта незавершенного строительства	-
3.	Кадастровый номер земельного участка (земельных участков), в границах которого (которых) расположены здание, сооружение, объект незавершенного строительства	04:08:070101:290
4.	Уникальный учетный номер кадастрового квартала, в границах которого расположены здание, сооружение, объект незавершенного строительства	04:08:070101
5.	Адрес здания, сооружения, объекта незавершенного строительства	Российская Федерация, Республика Алтай, район Усть-Коксинский, село Чендек, переулок Совхозный, дом 4
5.1.	Сведения о местоположении здания, сооружения, объекта незавершенного строительства (при отсутствии адреса) в структурированном в соответствии с федеральной информационной адресной системой виде	-
5.2.	Дополнительные сведения о местоположении	-
6.	Иные сведения	-

3. Пояснения к сведениям об объекте недвижимости с кадастровым номером 04:08:070101:678 :

1.	-

Описание местоположения зданий, сооружений, объектов незавершенного строительства на земельном участке

1. Сведения о характерных точках контура объекта недвижимости с кадастровым номером : 04:08:070101:679 :

Система координат МСК-04, зона 1 **Зона № 1**

Обозначение характерных точек контура	Содержатся в Едином государственном реестре недвижимости			Определены в ходе выполнения комплексных кадастровых работ			Метод определения координат	Формулы, примененные для расчета средней квадратической погрешности определения координат характерных точек (Mt), м, с подставленными в такие формулы значениями и итоговые (вычисленные) значения Mt, м
	Координаты, м		Радиус, м	Координаты, м		Радиус, м		
	X	Y	R	X	Y	R		
1	2	3	4	5	6	7	8	9
н1916О	-	-	-	457915.88	1335594.28	-	Метод спутниковых геодезических измерений (определений)	-
н1917О	-	-	-	457913.04	1335602.40	-	Метод спутниковых геодезических измерений (определений)	-
н1918О	-	-	-	457906.58	1335600.33	-	Метод спутниковых геодезических измерений (определений)	-
н1919О	-	-	-	457909.40	1335592.10	-	Метод спутниковых геодезических измерений (определений)	-
н1916О	-	-	-	457915.88	1335594.28	-	Метод спутниковых геодезических измерений (определений)	-

2. Сведения о характеристиках объекта недвижимости с кадастровым номером : 04:08:070101:679 :

№ п/п	Наименование характеристики	Значение характеристики
1	2	3
1.	Вид объекта недвижимости	здание
2.	Ранее присвоенный государственный учетный номер (инвентарный) здания, сооружения, объекта незавершенного строительства	-
3.	Кадастровый номер земельного участка (земельных участков), в границах которого (которых) расположены здание, сооружение, объект незавершенного строительства	04:08:070101:33
4.	Уникальный учетный номер кадастрового квартала, в границах которого расположены здание, сооружение, объект незавершенного строительства	04:08:070101

2. Сведения о характеристиках объекта недвижимости с кадастровым номером : 04:08:070101:679 :

№ п/п	Наименование характеристики	Значение характеристики
1	2	3
5.	Адрес здания, сооружения, объекта незавершенного строительства	Российская Федерация, Республика Алтай, район Усть-Коксинский, село Чендек, переулок Совхозный, дом 10
5.1.	Сведения о местоположении здания, сооружения, объекта незавершенного строительства (при отсутствии адреса) в структурированном в соответствии с федеральной информационной адресной системой виде	-
5.2.	Дополнительные сведения о местоположении	-
6.	Иные сведения	-

3. Пояснения к сведениям об объекте недвижимости с кадастровым номером 04:08:070101:679 :

1.	-

Описание местоположения зданий, сооружений, объектов незавершенного строительства на земельном участке

1. Сведения о характерных точках контура объекта недвижимости с кадастровым номером : 04:08:070101:680 :

Система координат МСК-04, зона 1 **Зона № 1**

Обозначение характерных точек контура	Содержатся в Едином государственном реестре недвижимости			Определены в ходе выполнения комплексных кадастровых работ			Метод определения координат	Формулы, примененные для расчета средней квадратической погрешности определения координат характерных точек (Mt), м, с подставленными в такие формулы значениями и итоговые (вычисленные) значения Mt, м
	Координаты, м		Радиус, м	Координаты, м		Радиус, м		
	X	Y	R	X	Y	R		
1	2	3	4	5	6	7	8	9
н1920О	-	-	-	457883.74	1335540.73	-	Метод спутниковых геодезических измерений (определений)	-
н1921О	-	-	-	457880.35	1335547.91	-	Метод спутниковых геодезических измерений (определений)	-
н1922О	-	-	-	457871.32	1335543.57	-	Метод спутниковых геодезических измерений (определений)	-
н1923О	-	-	-	457874.56	1335536.44	-	Метод спутниковых геодезических измерений (определений)	-
н1920О	-	-	-	457883.74	1335540.73	-	Метод спутниковых геодезических измерений (определений)	-

2. Сведения о характеристиках объекта недвижимости с кадастровым номером : 04:08:070101:680 :

№ п/п	Наименование характеристики	Значение характеристики
1	2	3
1.	Вид объекта недвижимости	здание
2.	Ранее присвоенный государственный учетный номер (инвентарный) здания, сооружения, объекта незавершенного строительства	-
3.	Кадастровый номер земельного участка (земельных участков), в границах которого (которых) расположены здание, сооружение, объект незавершенного строительства	04:08:070101:142
4.	Уникальный учетный номер кадастрового квартала, в границах которого расположены здание, сооружение, объект незавершенного строительства	04:08:070101

2. Сведения о характеристиках объекта недвижимости с кадастровым номером : 04:08:070101:680 :

№ п/п	Наименование характеристики	Значение характеристики
1	2	3
5.	Адрес здания, сооружения, объекта незавершенного строительства	Российская Федерация, Республика Алтай, район Усть-Коксинский, село Чендек, переулок Совхозный, дом 12
5.1.	Сведения о местоположении здания, сооружения, объекта незавершенного строительства (при отсутствии адреса) в структурированном в соответствии с федеральной информационной адресной системой виде	-
5.2.	Дополнительные сведения о местоположении	-
6.	Иные сведения	-

3. Пояснения к сведениям об объекте недвижимости с кадастровым номером 04:08:070101:680 :

1.	-

Описание местоположения зданий, сооружений, объектов незавершенного строительства на земельном участке

1. Сведения о характерных точках контура объекта недвижимости с кадастровым номером : 04:08:070101:681 :

Система координат МСК-04, зона 1 **Зона № 1**

Обозначение характерных точек контура	Содержатся в Едином государственном реестре недвижимости			Определены в ходе выполнения комплексных кадастровых работ			Метод определения координат	Формулы, примененные для расчета средней квадратической погрешности определения координат характерных точек (Mt), м, с подставленными в такие формулы значениями и итоговые (вычисленные) значения Mt, м
	Координаты, м		Радиус, м	Координаты, м		Радиус, м		
	X	Y	R	X	Y	R		
1	2	3	4	5	6	7	8	9
н1924О	-	-	-	457946.87	1335604.88	-	Метод спутниковых геодезических измерений (определений)	-
н1925О	-	-	-	457944.30	1335612.85	-	Метод спутниковых геодезических измерений (определений)	-
н1926О	-	-	-	457935.08	1335609.63	-	Метод спутниковых геодезических измерений (определений)	-
н1927О	-	-	-	457937.52	1335601.57	-	Метод спутниковых геодезических измерений (определений)	-
н1924О	-	-	-	457946.87	1335604.88	-	Метод спутниковых геодезических измерений (определений)	-

2. Сведения о характеристиках объекта недвижимости с кадастровым номером : 04:08:070101:681 :

№ п/п	Наименование характеристики	Значение характеристики
1	2	3
1.	Вид объекта недвижимости	здание
2.	Ранее присвоенный государственный учетный номер (инвентарный) здания, сооружения, объекта незавершенного строительства	-
3.	Кадастровый номер земельного участка (земельных участков), в границах которого (которых) расположены здание, сооружение, объект незавершенного строительства	04:08:070101:1
4.	Уникальный учетный номер кадастрового квартала, в границах которого расположены здание, сооружение, объект незавершенного строительства	04:08:070101

2. Сведения о характеристиках объекта недвижимости с кадастровым номером : 04:08:070101:681 :

№ п/п	Наименование характеристики	Значение характеристики
1	2	3
5.	Адрес здания, сооружения, объекта незавершенного строительства	Российская Федерация, 649470, Республика Алтай, район Усть-Коксинский, село Чендек, переулок Совхозный, дом 8
5.1.	Сведения о местоположении здания, сооружения, объекта незавершенного строительства (при отсутствии адреса) в структурированном в соответствии с федеральной информационной адресной системой виде	-
5.2.	Дополнительные сведения о местоположении	-
6.	Иные сведения	-

3. Пояснения к сведениям об объекте недвижимости с кадастровым номером 04:08:070101:681 :

1.	-

Описание местоположения зданий, сооружений, объектов незавершенного строительства на земельном участке

1. Сведения о характерных точках контура объекта недвижимости с кадастровым номером : 04:08:070101:682 :

Система координат МСК-04, зона 1 **Зона № 1**

Обозначение характерных точек контура	Содержатся в Едином государственном реестре недвижимости			Определены в ходе выполнения комплексных кадастровых работ			Метод определения координат	Формулы, примененные для расчета средней квадратической погрешности определения координат характерных точек (Mt), м, с подставленными в такие формулы значениями и итоговые (вычисленные) значения Mt, м
	Координаты, м		Радиус, м	Координаты, м		Радиус, м		
	X	Y	R	X	Y	R		
1	2	3	4	5	6	7	8	9
н1928О	-	-	-	457644.30	1335624.84	-	Метод спутниковых геодезических измерений (определений)	-
н1929О	-	-	-	457641.80	1335632.96	-	Метод спутниковых геодезических измерений (определений)	-
н1930О	-	-	-	457630.85	1335629.34	-	Метод спутниковых геодезических измерений (определений)	-
н1931О	-	-	-	457633.40	1335621.19	-	Метод спутниковых геодезических измерений (определений)	-
н1928О	-	-	-	457644.30	1335624.84	-	Метод спутниковых геодезических измерений (определений)	-

2. Сведения о характеристиках объекта недвижимости с кадастровым номером : 04:08:070101:682 :

№ п/п	Наименование характеристики	Значение характеристики
1	2	3
1.	Вид объекта недвижимости	здание
2.	Ранее присвоенный государственный учетный номер (инвентарный) здания, сооружения, объекта незавершенного строительства	-
3.	Кадастровый номер земельного участка (земельных участков), в границах которого (которых) расположены здание, сооружение, объект незавершенного строительства	04:08:070101:303
4.	Уникальный учетный номер кадастрового квартала, в границах которого расположены здание, сооружение, объект незавершенного строительства	04:08:070101

2. Сведения о характеристиках объекта недвижимости с кадастровым номером : 04:08:070101:682 :

№ п/п	Наименование характеристики	Значение характеристики
1	2	3
5.	Адрес здания, сооружения, объекта незавершенного строительства	Российская Федерация, Республика Алтай, район Усть-Коксинский, село Чендек, улица Солнечная, дом 10
5.1.	Сведения о местоположении здания, сооружения, объекта незавершенного строительства (при отсутствии адреса) в структурированном в соответствии с федеральной информационной адресной системой виде	-
5.2.	Дополнительные сведения о местоположении	-
6.	Иные сведения	-

3. Пояснения к сведениям об объекте недвижимости с кадастровым номером 04:08:070101:682 :

1.	-

Описание местоположения зданий, сооружений, объектов незавершенного строительства на земельном участке

1. Сведения о характерных точках контура объекта недвижимости с кадастровым номером : 04:08:070101:683 :

Система координат МСК-04, зона 1 **Зона № 1**

Обозначение характерных точек контура	Содержатся в Едином государственном реестре недвижимости			Определены в ходе выполнения комплексных кадастровых работ			Метод определения координат	Формулы, примененные для расчета средней квадратической погрешности определения координат характерных точек (Mt), м, с подставленными в такие формулы значениями и итоговые (вычисленные) значения Mt, м
	Координаты, м		Радиус, м	Координаты, м		Радиус, м		
	X	Y	R	X	Y	R		
1	2	3	4	5	6	7	8	9
н1932О	-	-	-	457796.86	1335670.76	-	Метод спутниковых геодезических измерений (определений)	-
н1933О	-	-	-	457794.41	1335678.97	-	Метод спутниковых геодезических измерений (определений)	-
н1934О	-	-	-	457783.63	1335675.68	-	Метод спутниковых геодезических измерений (определений)	-
н1935О	-	-	-	457786.17	1335667.57	-	Метод спутниковых геодезических измерений (определений)	-
н1932О	-	-	-	457796.86	1335670.76	-	Метод спутниковых геодезических измерений (определений)	-

2. Сведения о характеристиках объекта недвижимости с кадастровым номером : 04:08:070101:683 :

№ п/п	Наименование характеристики	Значение характеристики
1	2	3
1.	Вид объекта недвижимости	здание
2.	Ранее присвоенный государственный учетный номер (инвентарный) здания, сооружения, объекта незавершенного строительства	-
3.	Кадастровый номер земельного участка (земельных участков), в границах которого (которых) расположены здание, сооружение, объект незавершенного строительства	04:08:070101:299
4.	Уникальный учетный номер кадастрового квартала, в границах которого расположены здание, сооружение, объект незавершенного строительства	04:08:070101

2. Сведения о характеристиках объекта недвижимости с кадастровым номером : 04:08:070101:683 :

№ п/п	Наименование характеристики	Значение характеристики
1	2	3
5.	Адрес здания, сооружения, объекта незавершенного строительства	Российская Федерация, Республика Алтай, район Усть-Коксинский, село Чендек, улица Солнечная, дом 2
5.1.	Сведения о местоположении здания, сооружения, объекта незавершенного строительства (при отсутствии адреса) в структурированном в соответствии с федеральной информационной адресной системой виде	-
5.2.	Дополнительные сведения о местоположении	-
6.	Иные сведения	-

3. Пояснения к сведениям об объекте недвижимости с кадастровым номером 04:08:070101:683 :

1.	-

Описание местоположения зданий, сооружений, объектов незавершенного строительства на земельном участке

1. Сведения о характерных точках контура объекта недвижимости с кадастровым номером : 04:08:070101:684 :

Система координат МСК-04, зона 1 **Зона № 1**

Обозначение характерных точек контура	Содержатся в Едином государственном реестре недвижимости			Определены в ходе выполнения комплексных кадастровых работ			Метод определения координат	Формулы, примененные для расчета средней квадратической погрешности определения координат характерных точек (Mt), м, с подставленными в такие формулы значениями и итоговые (вычисленные) значения Mt, м
	Координаты, м		Радиус, м	Координаты, м		Радиус, м		
	X	Y	R	X	Y	R		
1	2	3	4	5	6	7	8	9
н1936О	-	-	-	457670.99	1335633.02	-	Метод спутниковых геодезических измерений (определений)	-
н1937О	-	-	-	457681.97	1335636.27	-	Метод спутниковых геодезических измерений (определений)	-
н1938О	-	-	-	457679.75	1335644.40	-	Метод спутниковых геодезических измерений (определений)	-
н1939О	-	-	-	457668.42	1335640.98	-	Метод спутниковых геодезических измерений (определений)	-
н1936О	-	-	-	457670.99	1335633.02	-	Метод спутниковых геодезических измерений (определений)	-

2. Сведения о характеристиках объекта недвижимости с кадастровым номером : 04:08:070101:684 :

№ п/п	Наименование характеристики	Значение характеристики
1	2	3
1.	Вид объекта недвижимости	здание
2.	Ранее присвоенный государственный учетный номер (инвентарный) здания, сооружения, объекта незавершенного строительства	-
3.	Кадастровый номер земельного участка (земельных участков), в границах которого (которых) расположены здание, сооружение, объект незавершенного строительства	04:08:070101:302
4.	Уникальный учетный номер кадастрового квартала, в границах которого расположены здание, сооружение, объект незавершенного строительства	04:08:070101

2. Сведения о характеристиках объекта недвижимости с кадастровым номером : 04:08:070101:684 :

№ п/п	Наименование характеристики	Значение характеристики
1	2	3
5.	Адрес здания, сооружения, объекта незавершенного строительства	Российская Федерация, Республика Алтай, район Усть-Коксинский, село Чендек, улица Солнечная, дом 8
5.1.	Сведения о местоположении здания, сооружения, объекта незавершенного строительства (при отсутствии адреса) в структурированном в соответствии с федеральной информационной адресной системой виде	-
5.2.	Дополнительные сведения о местоположении	-
6.	Иные сведения	-

3. Пояснения к сведениям об объекте недвижимости с кадастровым номером 04:08:070101:684 :

1.	-

Описание местоположения зданий, сооружений, объектов незавершенного строительства на земельном участке

1. Сведения о характерных точках контура объекта недвижимости с кадастровым номером : 04:08:070101:685 :

Система координат МСК-04, зона 1 **Зона № 1**

Обозначение характерных точек контура	Содержатся в Едином государственном реестре недвижимости			Определены в ходе выполнения комплексных кадастровых работ			Метод определения координат	Формулы, примененные для расчета средней квадратической погрешности определения координат характерных точек (Mt), м, с подставленными в такие формулы значениями и итоговые (вычисленные) значения Mt, м
	Координаты, м		Радиус, м	Координаты, м		Радиус, м		
	X	Y	R	X	Y	R		
1	2	3	4	5	6	7	8	9
н1940О	-	-	-	457758.43	1335659.27	-	Метод спутниковых геодезических измерений (определений)	-
н1941О	-	-	-	457756.09	1335667.44	-	Метод спутниковых геодезических измерений (определений)	-
н1942О	-	-	-	457745.16	1335664.01	-	Метод спутниковых геодезических измерений (определений)	-
н1943О	-	-	-	457747.46	1335655.77	-	Метод спутниковых геодезических измерений (определений)	-
н1940О	-	-	-	457758.43	1335659.27	-	Метод спутниковых геодезических измерений (определений)	-

2. Сведения о характеристиках объекта недвижимости с кадастровым номером : 04:08:070101:685 :

№ п/п	Наименование характеристики	Значение характеристики
1	2	3
1.	Вид объекта недвижимости	здание
2.	Ранее присвоенный государственный учетный номер (инвентарный) здания, сооружения, объекта незавершенного строительства	-
3.	Кадастровый номер земельного участка (земельных участков), в границах которого (которых) расположены здание, сооружение, объект незавершенного строительства	04:08:070101:170
4.	Уникальный учетный номер кадастрового квартала, в границах которого расположены здание, сооружение, объект незавершенного строительства	04:08:070101

2. Сведения о характеристиках объекта недвижимости с кадастровым номером : 04:08:070101:685 :

№ п/п	Наименование характеристики	Значение характеристики
1	2	3
5.	Адрес здания, сооружения, объекта незавершенного строительства	Российская Федерация, Республика Алтай, район Усть-Коксинский, село Чендек, улица Солнечная, дом 4
5.1.	Сведения о местоположении здания, сооружения, объекта незавершенного строительства (при отсутствии адреса) в структурированном в соответствии с федеральной информационной адресной системой виде	-
5.2.	Дополнительные сведения о местоположении	-
6.	Иные сведения	-

3. Пояснения к сведениям об объекте недвижимости с кадастровым номером 04:08:070101:685 :

1.	-

Описание местоположения зданий, сооружений, объектов незавершенного строительства на земельном участке

1. Сведения о характерных точках контура объекта недвижимости с кадастровым номером : 04:08:070101:686 :

Система координат МСК-04, зона 1 **Зона № 1**

Обозначение характерных точек контура	Содержатся в Едином государственном реестре недвижимости			Определены в ходе выполнения комплексных кадастровых работ			Метод определения координат	Формулы, примененные для расчета средней квадратической погрешности определения координат характерных точек (Mt), м, с подставленными в такие формулы значениями и итоговые (вычисленные) значения Mt, м
	Координаты, м		Радиус, м	Координаты, м		Радиус, м		
	X	Y	R	X	Y	R		
1	2	3	4	5	6	7	8	9
н1944О	-	-	-	457720.02	1335647.69	-	Метод спутниковых геодезических измерений (определений)	-
н1945О	-	-	-	457719.57	1335648.99	-	Метод спутниковых геодезических измерений (определений)	-
н1946О	-	-	-	457721.17	1335649.44	-	Метод спутниковых геодезических измерений (определений)	-
н1947О	-	-	-	457720.12	1335652.76	-	Метод спутниковых геодезических измерений (определений)	-
н1948О	-	-	-	457718.42	1335652.34	-	Метод спутниковых геодезических измерений (определений)	-
н1949О	-	-	-	457717.47	1335655.47	-	Метод спутниковых геодезических измерений (определений)	-
н1950О	-	-	-	457706.71	1335652.62	-	Метод спутниковых геодезических измерений (определений)	-
н1951О	-	-	-	457709.03	1335644.28	-	Метод спутниковых геодезических измерений (определений)	-
н1944О	-	-	-	457720.02	1335647.69	-	Метод спутниковых геодезических измерений (определений)	-

2. Сведения о характеристиках объекта недвижимости с кадастровым номером : 04:08:070101:686 :

№ п/п	Наименование характеристики	Значение характеристики
1	2	3
1.	Вид объекта недвижимости	здание
2.	Ранее присвоенный государственный учетный номер (инвентарный) здания, сооружения, объекта незавершенного строительства	-
3.	Кадастровый номер земельного участка (земельных участков), в границах которого (которых) расположены здание, сооружение, объект незавершенного строительства	04:08:070101:180
4.	Уникальный учетный номер кадастрового квартала, в границах которого расположены здание, сооружение, объект незавершенного строительства	04:08:070101
5.	Адрес здания, сооружения, объекта незавершенного строительства	Российская Федерация, Республика Алтай, район Усть-Коксинский, село Чендек, улица Солнечная, дом 6
5.1.	Сведения о местоположении здания, сооружения, объекта незавершенного строительства (при отсутствии адреса) в структурированном в соответствии с федеральной информационной адресной системой виде	-
5.2.	Дополнительные сведения о местоположении	-
6.	Иные сведения	-

3. Пояснения к сведениям об объекте недвижимости с кадастровым номером 04:08:070101:686 :

1.	-

Описание местоположения зданий, сооружений, объектов незавершенного строительства на земельном участке

1. Сведения о характерных точках контура объекта недвижимости с кадастровым номером : 04:08:070101:687 :

Система координат МСК-04, зона 1 **Зона № 1**

Обозначение характерных точек контура	Содержатся в Едином государственном реестре недвижимости			Определены в ходе выполнения комплексных кадастровых работ			Метод определения координат	Формулы, примененные для расчета средней квадратической погрешности определения координат характерных точек (Mt), м, с подставленными в такие формулы значениями и итоговые (вычисленные) значения Mt, м
	Координаты, м		Радиус, м	Координаты, м		Радиус, м		
	X	Y	R	X	Y	R		
1	2	3	4	5	6	7	8	9
н1952О	-	-	-	457708.91	1335681.96	-	Метод спутниковых геодезических измерений (определений)	-
н1953О	-	-	-	457705.68	1335691.40	-	Метод спутниковых геодезических измерений (определений)	-
н1954О	-	-	-	457695.48	1335687.90	-	Метод спутниковых геодезических измерений (определений)	-
н1955О	-	-	-	457698.48	1335678.42	-	Метод спутниковых геодезических измерений (определений)	-
н1952О	-	-	-	457708.91	1335681.96	-	Метод спутниковых геодезических измерений (определений)	-

2. Сведения о характеристиках объекта недвижимости с кадастровым номером : 04:08:070101:687 :

№ п/п	Наименование характеристики	Значение характеристики
1	2	3
1.	Вид объекта недвижимости	здание
2.	Ранее присвоенный государственный учетный номер (инвентарный) здания, сооружения, объекта незавершенного строительства	-
3.	Кадастровый номер земельного участка (земельных участков), в границах которого (которых) расположены здание, сооружение, объект незавершенного строительства	04:08:070101:492
4.	Уникальный учетный номер кадастрового квартала, в границах которого расположены здание, сооружение, объект незавершенного строительства	04:08:070101

2. Сведения о характеристиках объекта недвижимости с кадастровым номером : 04:08:070101:687 :

№ п/п	Наименование характеристики	Значение характеристики
1	2	3
5.	Адрес здания, сооружения, объекта незавершенного строительства	Российская Федерация, Республика Алтай, район Усть-Коксинский, село Чендек, улица Солнечная, дом 5
5.1.	Сведения о местоположении здания, сооружения, объекта незавершенного строительства (при отсутствии адреса) в структурированном в соответствии с федеральной информационной адресной системой виде	-
5.2.	Дополнительные сведения о местоположении	-
6.	Иные сведения	-

3. Пояснения к сведениям об объекте недвижимости с кадастровым номером 04:08:070101:687 :

1.	-

Описание местоположения зданий, сооружений, объектов незавершенного строительства на земельном участке

1. Сведения о характерных точках контура объекта недвижимости с кадастровым номером : 04:08:070101:688 :

Система координат МСК-04, зона 1 **Зона № 1**

Обозначение характерных точек контура	Содержатся в Едином государственном реестре недвижимости			Определены в ходе выполнения комплексных кадастровых работ			Метод определения координат	Формулы, примененные для расчета средней квадратической погрешности определения координат характерных точек (Mt), м, с подставленными в такие формулы значениями и итоговые (вычисленные) значения Mt, м
	Координаты, м		Радиус, м	Координаты, м		Радиус, м		
	X	Y	R	X	Y	R		
1	2	3	4	5	6	7	8	9
н1956О	-	-	-	457447.91	1334303.48	-	Метод спутниковых геодезических измерений (определений)	-
н1957О	-	-	-	457454.56	1334309.73	-	Метод спутниковых геодезических измерений (определений)	-
н1958О	-	-	-	457453.88	1334310.49	-	Метод спутниковых геодезических измерений (определений)	-
н1959О	-	-	-	457459.38	1334315.76	-	Метод спутниковых геодезических измерений (определений)	-
н1960О	-	-	-	457454.36	1334321.20	-	Метод спутниковых геодезических измерений (определений)	-
н1961О	-	-	-	457448.64	1334316.09	-	Метод спутниковых геодезических измерений (определений)	-
н1962О	-	-	-	457447.77	1334317.10	-	Метод спутниковых геодезических измерений (определений)	-
н1963О	-	-	-	457441.12	1334311.00	-	Метод спутниковых геодезических измерений (определений)	-
н1956О	-	-	-	457447.91	1334303.48	-	Метод спутниковых геодезических измерений (определений)	-

2. Сведения о характеристиках объекта недвижимости с кадастровым номером : 04:08:070101:688 :

№ п/п	Наименование характеристики	Значение характеристики
1	2	3
1.	Вид объекта недвижимости	здание
2.	Ранее присвоенный государственный учетный номер (инвентарный) здания, сооружения, объекта незавершенного строительства	-
3.	Кадастровый номер земельного участка (земельных участков), в границах которого (которых) расположены здание, сооружение, объект незавершенного строительства	04:08:070101:6
4.	Уникальный учетный номер кадастрового квартала, в границах которого расположены здание, сооружение, объект незавершенного строительства	04:08:070101
5.	Адрес здания, сооружения, объекта незавершенного строительства	Российская Федерация, Республика Алтай, район Усть-Коксинский, село Чендек, улица Степная, дом 2
5.1.	Сведения о местоположении здания, сооружения, объекта незавершенного строительства (при отсутствии адреса) в структурированном в соответствии с федеральной информационной адресной системой виде	-
5.2.	Дополнительные сведения о местоположении	-
6.	Иные сведения	-

3. Пояснения к сведениям об объекте недвижимости с кадастровым номером 04:08:070101:688 :

1.	-

Описание местоположения зданий, сооружений, объектов незавершенного строительства на земельном участке

1. Сведения о характерных точках контура объекта недвижимости с кадастровым номером : 04:08:070101:689 :

Система координат МСК-04, зона 1 **Зона № 1**

Обозначение характерных точек контура	Содержатся в Едином государственном реестре недвижимости			Определены в ходе выполнения комплексных кадастровых работ			Метод определения координат	Формулы, примененные для расчета средней квадратической погрешности определения координат характерных точек (Mt), м, с подставленными в такие формулы значениями и итоговые (вычисленные) значения Mt, м
	Координаты, м		Радиус, м	Координаты, м		Радиус, м		
	X	Y	R	X	Y	R		
1	2	3	4	5	6	7	8	9
н1964О	-	-	-	457626.35	1334483.38	-	Метод спутниковых геодезических измерений (определений)	-
н1965О	-	-	-	457628.42	1334485.96	-	Метод спутниковых геодезических измерений (определений)	-
н1966О	-	-	-	457628.90	1334485.58	-	Метод спутниковых геодезических измерений (определений)	-
н1967О	-	-	-	457642.74	1334502.72	-	Метод спутниковых геодезических измерений (определений)	-
н1968О	-	-	-	457638.65	1334505.98	-	Метод спутниковых геодезических измерений (определений)	-
н1969О	-	-	-	457636.95	1334503.88	-	Метод спутниковых геодезических измерений (определений)	-
н1970О	-	-	-	457634.91	1334505.55	-	Метод спутниковых геодезических измерений (определений)	-
н1971О	-	-	-	457622.63	1334490.56	-	Метод спутниковых геодезических измерений (определений)	-
н1972О	-	-	-	457623.62	1334489.78	-	Метод спутниковых геодезических измерений (определений)	-

1. Сведения о характерных точках контура объекта недвижимости с кадастровым номером : 04:08:070101:689 :

Система координат МСК-04, зона 1 **Зона № 1**

Обозначение характерных точек контура	Содержатся в Едином государственном реестре недвижимости			Определены в ходе выполнения комплексных кадастровых работ			Метод определения координат	Формулы, примененные для расчета средней квадратической погрешности определения координат характерных точек (Mt), м, с подставленными в такие формулы значениями и итоговые (вычисленные) значения Mt, м
	Координаты, м		Радиус, м	Координаты, м		Радиус, м		
	X	Y	R	X	Y	R		
1	2	3	4	5	6	7	8	9
н1973О	-	-	-	457621.55	1334487.14	-	Метод спутниковых геодезических измерений (определений)	-
н1964О	-	-	-	457626.35	1334483.38	-	Метод спутниковых геодезических измерений (определений)	-

2. Сведения о характеристиках объекта недвижимости с кадастровым номером : 04:08:070101:689 :

№ п/п	Наименование характеристики	Значение характеристики
1	2	3
1.	Вид объекта недвижимости	здание
2.	Ранее присвоенный государственный учетный номер (инвентарный) здания, сооружения, объекта незавершенного строительства	-
3.	Кадастровый номер земельного участка (земельных участков), в границах которого (которых) расположены здание, сооружение, объект незавершенного строительства	04:08:070101:411, 04:08:070101:907
4.	Уникальный учетный номер кадастрового квартала, в границах которого расположены здание, сооружение, объект незавершенного строительства	04:08:070101
5.	Адрес здания, сооружения, объекта незавершенного строительства	Российская Федерация, Республика Алтай, район Усть-Коксинский, село Чендек, улица Степная, дом 12
5.1.	Сведения о местоположении здания, сооружения, объекта незавершенного строительства (при отсутствии адреса) в структурированном в соответствии с федеральной информационной адресной системой виде	-
5.2.	Дополнительные сведения о местоположении	-
6.	Иные сведения	-

3. Пояснения к сведениям об объекте недвижимости с кадастровым номером 04:08:070101:689 :

1.	-

Описание местоположения зданий, сооружений, объектов незавершенного строительства на земельном участке

1. Сведения о характерных точках контура объекта недвижимости с кадастровым номером : 04:08:070101:691 :

Система координат МСК-04, зона 1 **Зона № 1**

Обозначение характерных точек контура	Содержатся в Едином государственном реестре недвижимости			Определены в ходе выполнения комплексных кадастровых работ			Метод определения координат	Формулы, примененные для расчета средней квадратической погрешности определения координат характерных точек (Mt), м, с подставленными в такие формулы значениями и итоговые (вычисленные) значения Mt, м
	Координаты, м		Радиус, м	Координаты, м		Радиус, м		
	X	Y	R	X	Y	R		
1	2	3	4	5	6	7	8	9
н1974О	-	-	-	457539.48	1334373.46	-	Метод спутниковых геодезических измерений (определений)	-
н1975О	-	-	-	457545.72	1334381.55	-	Метод спутниковых геодезических измерений (определений)	-
н1976О	-	-	-	457538.44	1334387.43	-	Метод спутниковых геодезических измерений (определений)	-
н1977О	-	-	-	457531.85	1334379.27	-	Метод спутниковых геодезических измерений (определений)	-
н1974О	-	-	-	457539.48	1334373.46	-	Метод спутниковых геодезических измерений (определений)	-

2. Сведения о характеристиках объекта недвижимости с кадастровым номером : 04:08:070101:691 :

№ п/п	Наименование характеристики	Значение характеристики
1	2	3
1.	Вид объекта недвижимости	здание
2.	Ранее присвоенный государственный учетный номер (инвентарный) здания, сооружения, объекта незавершенного строительства	-
3.	Кадастровый номер земельного участка (земельных участков), в границах которого (которых) расположены здание, сооружение, объект незавершенного строительства	04:08:070101:30
4.	Уникальный учетный номер кадастрового квартала, в границах которого расположены здание, сооружение, объект незавершенного строительства	04:08:070101

2. Сведения о характеристиках объекта недвижимости с кадастровым номером : 04:08:070101:691 :

№ п/п	Наименование характеристики	Значение характеристики
1	2	3
5.	Адрес здания, сооружения, объекта незавершенного строительства	Российская Федерация, Республика Алтай, район Усть-Коксинский, село Чендек, улица Степная, дом 6
5.1.	Сведения о местоположении здания, сооружения, объекта незавершенного строительства (при отсутствии адреса) в структурированном в соответствии с федеральной информационной адресной системой виде	-
5.2.	Дополнительные сведения о местоположении	-
6.	Иные сведения	-

3. Пояснения к сведениям об объекте недвижимости с кадастровым номером 04:08:070101:691 :

1.	-

Описание местоположения зданий, сооружений, объектов незавершенного строительства на земельном участке

1. Сведения о характерных точках контура объекта недвижимости с кадастровым номером : 04:08:070101:692 :

Система координат МСК-04, зона 1 **Зона № 1**

Обозначение характерных точек контура	Содержатся в Едином государственном реестре недвижимости			Определены в ходе выполнения комплексных кадастровых работ			Метод определения координат	Формулы, примененные для расчета средней квадратической погрешности определения координат характерных точек (Mt), м, с подставленными в такие формулы значениями и итоговые (вычисленные) значения Mt, м
	Координаты, м		Радиус, м	Координаты, м		Радиус, м		
	X	Y	R	X	Y	R		
1	2	3	4	5	6	7	8	9
н1978О	-	-	-	457581.17	1334425.88	-	Метод спутниковых геодезических измерений (определений)	-
н1979О	-	-	-	457593.63	1334442.01	-	Метод спутниковых геодезических измерений (определений)	-
н1980О	-	-	-	457589.75	1334445.23	-	Метод спутниковых геодезических измерений (определений)	-
н1981О	-	-	-	457587.96	1334443.02	-	Метод спутниковых геодезических измерений (определений)	-
н1982О	-	-	-	457585.19	1334445.39	-	Метод спутниковых геодезических измерений (определений)	-
н1983О	-	-	-	457575.97	1334433.98	-	Метод спутниковых геодезических измерений (определений)	-
н1984О	-	-	-	457578.69	1334431.80	-	Метод спутниковых геодезических измерений (определений)	-
н1985О	-	-	-	457576.82	1334429.40	-	Метод спутниковых геодезических измерений (определений)	-
н1978О	-	-	-	457581.17	1334425.88	-	Метод спутниковых геодезических измерений (определений)	-

2. Сведения о характеристиках объекта недвижимости с кадастровым номером : 04:08:070101:692 :

№ п/п	Наименование характеристики	Значение характеристики
1	2	3
1.	Вид объекта недвижимости	здание
2.	Ранее присвоенный государственный учетный номер (инвентарный) здания, сооружения, объекта незавершенного строительства	-
3.	Кадастровый номер земельного участка (земельных участков), в границах которого (которых) расположены здание, сооружение, объект незавершенного строительства	04:08:070101:43, 04:08:070101:77
4.	Уникальный учетный номер кадастрового квартала, в границах которого расположены здание, сооружение, объект незавершенного строительства	04:08:070101
5.	Адрес здания, сооружения, объекта незавершенного строительства	Российская Федерация, Республика Алтай, район Усть-Коксинский, село Чендек, улица Степная, дом 8
5.1.	Сведения о местоположении здания, сооружения, объекта незавершенного строительства (при отсутствии адреса) в структурированном в соответствии с федеральной информационной адресной системой виде	-
5.2.	Дополнительные сведения о местоположении	-
6.	Иные сведения	-

3. Пояснения к сведениям об объекте недвижимости с кадастровым номером 04:08:070101:692 :

1.	-

Описание местоположения зданий, сооружений, объектов незавершенного строительства на земельном участке

1. Сведения о характерных точках контура объекта недвижимости с кадастровым номером : 04:08:070101:693 :

Система координат МСК-04, зона 1 **Зона № 1**

Обозначение характерных точек контура	Содержатся в Едином государственном реестре недвижимости			Определены в ходе выполнения комплексных кадастровых работ			Метод определения координат	Формулы, примененные для расчета средней квадратической погрешности определения координат характерных точек (Mt), м, с подставленными в такие формулы значениями и итоговые (вычисленные) значения Mt, м
	Координаты, м		Радиус, м	Координаты, м		Радиус, м		
	X	Y	R	X	Y	R		
1	2	3	4	5	6	7	8	9
н1986О	-	-	-	457605.58	1334456.38	-	Метод спутниковых геодезических измерений (определений)	-
н1987О	-	-	-	457619.33	1334473.93	-	Метод спутниковых геодезических измерений (определений)	-
н1988О	-	-	-	457614.64	1334477.86	-	Метод спутниковых геодезических измерений (определений)	-
н1989О	-	-	-	457611.55	1334474.13	-	Метод спутниковых геодезических измерений (определений)	-
н1990О	-	-	-	457608.97	1334476.24	-	Метод спутниковых геодезических измерений (определений)	-
н1991О	-	-	-	457600.08	1334464.97	-	Метод спутниковых геодезических измерений (определений)	-
н1992О	-	-	-	457603.00	1334462.53	-	Метод спутниковых геодезических измерений (определений)	-
н1993О	-	-	-	457600.99	1334460.03	-	Метод спутниковых геодезических измерений (определений)	-
н1986О	-	-	-	457605.58	1334456.38	-	Метод спутниковых геодезических измерений (определений)	-

2. Сведения о характеристиках объекта недвижимости с кадастровым номером : 04:08:070101:693 :

№ п/п	Наименование характеристики	Значение характеристики
1	2	3
1.	Вид объекта недвижимости	здание
2.	Ранее присвоенный государственный учетный номер (инвентарный) здания, сооружения, объекта незавершенного строительства	-
3.	Кадастровый номер земельного участка (земельных участков), в границах которого (которых) расположены здание, сооружение, объект незавершенного строительства	04:08:070101:409, 04:08:070101:410
4.	Уникальный учетный номер кадастрового квартала, в границах которого расположены здание, сооружение, объект незавершенного строительства	04:08:070101
5.	Адрес здания, сооружения, объекта незавершенного строительства	Российская Федерация, Республика Алтай, район Усть-Коксинский, село Чендек, улица Степная, дом 10
5.1.	Сведения о местоположении здания, сооружения, объекта незавершенного строительства (при отсутствии адреса) в структурированном в соответствии с федеральной информационной адресной системой виде	-
5.2.	Дополнительные сведения о местоположении	-
6.	Иные сведения	-

3. Пояснения к сведениям об объекте недвижимости с кадастровым номером 04:08:070101:693 :

1.	-

Описание местоположения зданий, сооружений, объектов незавершенного строительства на земельном участке

1. Сведения о характерных точках контура объекта недвижимости с кадастровым номером : 04:08:070101:695 :

Система координат МСК-04, зона 1 **Зона № 1**

Обозначение характерных точек контура	Содержатся в Едином государственном реестре недвижимости			Определены в ходе выполнения комплексных кадастровых работ			Метод определения координат	Формулы, примененные для расчета средней квадратической погрешности определения координат характерных точек (Mt), м, с подставленными в такие формулы значениями и итоговые (вычисленные) значения Mt, м
	Координаты, м		Радиус, м	Координаты, м		Радиус, м		
	X	Y	R	X	Y	R		
1	2	3	4	5	6	7	8	9
н1994О	-	-	-	457476.65	1334330.70	-	Метод спутниковых геодезических измерений (определений)	-
н1995О	-	-	-	457484.34	1334337.67	-	Метод спутниковых геодезических измерений (определений)	-
н1996О	-	-	-	457478.23	1334344.59	-	Метод спутниковых геодезических измерений (определений)	-
н1997О	-	-	-	457470.66	1334337.73	-	Метод спутниковых геодезических измерений (определений)	-
н1994О	-	-	-	457476.65	1334330.70	-	Метод спутниковых геодезических измерений (определений)	-

2. Сведения о характеристиках объекта недвижимости с кадастровым номером : 04:08:070101:695 :

№ п/п	Наименование характеристики	Значение характеристики
1	2	3
1.	Вид объекта недвижимости	здание
2.	Ранее присвоенный государственный учетный номер (инвентарный) здания, сооружения, объекта незавершенного строительства	-
3.	Кадастровый номер земельного участка (земельных участков), в границах которого (которых) расположены здание, сооружение, объект незавершенного строительства	04:08:070101:48
4.	Уникальный учетный номер кадастрового квартала, в границах которого расположены здание, сооружение, объект незавершенного строительства	04:08:070101

2. Сведения о характеристиках объекта недвижимости с кадастровым номером : 04:08:070101:695 :

№ п/п	Наименование характеристики	Значение характеристики
1	2	3
5.	Адрес здания, сооружения, объекта незавершенного строительства	Российская Федерация, Республика Алтай, район Усть-Коксинский, село Чендек, улица Степная, дом 4
5.1.	Сведения о местоположении здания, сооружения, объекта незавершенного строительства (при отсутствии адреса) в структурированном в соответствии с федеральной информационной адресной системой виде	-
5.2.	Дополнительные сведения о местоположении	-
6.	Иные сведения	-

3. Пояснения к сведениям об объекте недвижимости с кадастровым номером 04:08:070101:695 :

1.	-

Описание местоположения зданий, сооружений, объектов незавершенного строительства на земельном участке

1. Сведения о характерных точках контура объекта недвижимости с кадастровым номером : 04:08:070101:697 :

Система координат МСК-04, зона 1 **Зона № 1**

Обозначение характерных точек контура	Содержатся в Едином государственном реестре недвижимости			Определены в ходе выполнения комплексных кадастровых работ			Метод определения координат	Формулы, примененные для расчета средней квадратической погрешности определения координат характерных точек (Mt), м, с подставленными в такие формулы значениями и итоговые (вычисленные) значения Mt, м
	Координаты, м		Радиус, м	Координаты, м		Радиус, м		
	X	Y	R	X	Y	R		
1	2	3	4	5	6	7	8	9
н1998О	-	-	-	456946.80	1334786.09	-	Метод спутниковых геодезических измерений (определений)	-
н1999О	-	-	-	456944.06	1334795.30	-	Метод спутниковых геодезических измерений (определений)	-
н2000О	-	-	-	456937.31	1334793.20	-	Метод спутниковых геодезических измерений (определений)	-
н2001О	-	-	-	456940.40	1334784.06	-	Метод спутниковых геодезических измерений (определений)	-
н1998О	-	-	-	456946.80	1334786.09	-	Метод спутниковых геодезических измерений (определений)	-

2. Сведения о характеристиках объекта недвижимости с кадастровым номером : 04:08:070101:697 :

№ п/п	Наименование характеристики	Значение характеристики
1	2	3
1.	Вид объекта недвижимости	здание
2.	Ранее присвоенный государственный учетный номер (инвентарный) здания, сооружения, объекта незавершенного строительства	-
3.	Кадастровый номер земельного участка (земельных участков), в границах которого (которых) расположены здание, сооружение, объект незавершенного строительства	04:08:070101:1470
4.	Уникальный учетный номер кадастрового квартала, в границах которого расположены здание, сооружение, объект незавершенного строительства	04:08:070101

2. Сведения о характеристиках объекта недвижимости с кадастровым номером : 04:08:070101:697 :

№ п/п	Наименование характеристики	Значение характеристики
1	2	3
5.	Адрес здания, сооружения, объекта незавершенного строительства	Российская Федерация, Республика Алтай, район Усть-Коксинский, село Чендек, улица Цветочная, дом 8
5.1.	Сведения о местоположении здания, сооружения, объекта незавершенного строительства (при отсутствии адреса) в структурированном в соответствии с федеральной информационной адресной системой виде	-
5.2.	Дополнительные сведения о местоположении	-
6.	Иные сведения	-

3. Пояснения к сведениям об объекте недвижимости с кадастровым номером 04:08:070101:697 :

1.	-

Описание местоположения зданий, сооружений, объектов незавершенного строительства на земельном участке

1. Сведения о характерных точках контура объекта недвижимости с кадастровым номером : 04:08:070101:698 :

Система координат МСК-04, зона 1 **Зона № 1**

Обозначение характерных точек контура	Содержатся в Едином государственном реестре недвижимости			Определены в ходе выполнения комплексных кадастровых работ			Метод определения координат	Формулы, примененные для расчета средней квадратической погрешности определения координат характерных точек (Mt), м, с подставленными в такие формулы значениями и итоговые (вычисленные) значения Mt, м
	Координаты, м		Радиус, м	Координаты, м		Радиус, м		
	X	Y	R	X	Y	R		
1	2	3	4	5	6	7	8	9
н2002О	-	-	-	456898.44	1334713.92	-	Метод спутниковых геодезических измерений (определений)	-
н2003О	-	-	-	456895.47	1334722.73	-	Метод спутниковых геодезических измерений (определений)	-
н2004О	-	-	-	456883.63	1334718.55	-	Метод спутниковых геодезических измерений (определений)	-
н2005О	-	-	-	456886.77	1334709.48	-	Метод спутниковых геодезических измерений (определений)	-
н2002О	-	-	-	456898.44	1334713.92	-	Метод спутниковых геодезических измерений (определений)	-

2. Сведения о характеристиках объекта недвижимости с кадастровым номером : 04:08:070101:698 :

№ п/п	Наименование характеристики	Значение характеристики
1	2	3
1.	Вид объекта недвижимости	здание
2.	Ранее присвоенный государственный учетный номер (инвентарный) здания, сооружения, объекта незавершенного строительства	-
3.	Кадастровый номер земельного участка (земельных участков), в границах которого (которых) расположены здание, сооружение, объект незавершенного строительства	04:08:070101:155
4.	Уникальный учетный номер кадастрового квартала, в границах которого расположены здание, сооружение, объект незавершенного строительства	04:08:070101

2. Сведения о характеристиках объекта недвижимости с кадастровым номером : 04:08:070101:698 :

№ п/п	Наименование характеристики	Значение характеристики
1	2	3
5.	Адрес здания, сооружения, объекта незавершенного строительства	Российская Федерация, Республика Алтай, район Усть-Коксинский, село Чендек, улица Цветочная, дом 3
5.1.	Сведения о местоположении здания, сооружения, объекта незавершенного строительства (при отсутствии адреса) в структурированном в соответствии с федеральной информационной адресной системой виде	-
5.2.	Дополнительные сведения о местоположении	-
6.	Иные сведения	-

3. Пояснения к сведениям об объекте недвижимости с кадастровым номером 04:08:070101:698 :

1.	-

Описание местоположения зданий, сооружений, объектов незавершенного строительства на земельном участке

1. Сведения о характерных точках контура объекта недвижимости с кадастровым номером : 04:08:070101:699 :

Система координат МСК-04, зона 1 **Зона № 1**

Обозначение характерных точек контура	Содержатся в Едином государственном реестре недвижимости			Определены в ходе выполнения комплексных кадастровых работ			Метод определения координат	Формулы, примененные для расчета средней квадратической погрешности определения координат характерных точек (Mt), м, с подставленными в такие формулы значениями и итоговые (вычисленные) значения Mt, м
	Координаты, м		Радиус, м	Координаты, м		Радиус, м		
	X	Y	R	X	Y	R		
1	2	3	4	5	6	7	8	9
н2006О	-	-	-	457126.22	1334766.51	-	Метод спутниковых геодезических измерений (определений)	-
н2007О	-	-	-	457133.70	1334770.76	-	Метод спутниковых геодезических измерений (определений)	-
н2008О	-	-	-	457131.82	1334774.16	-	Метод спутниковых геодезических измерений (определений)	-
н2009О	-	-	-	457134.77	1334775.91	-	Метод спутниковых геодезических измерений (определений)	-
н2010О	-	-	-	457132.75	1334779.18	-	Метод спутниковых геодезических измерений (определений)	-
н2011О	-	-	-	457122.30	1334773.65	-	Метод спутниковых геодезических измерений (определений)	-
н2006О	-	-	-	457126.22	1334766.51	-	Метод спутниковых геодезических измерений (определений)	-

2. Сведения о характеристиках объекта недвижимости с кадастровым номером : 04:08:070101:699 :

№ п/п	Наименование характеристики	Значение характеристики
1	2	3
1.	Вид объекта недвижимости	здание

2. Сведения о характеристиках объекта недвижимости с кадастровым номером : 04:08:070101:699 :

№ п/п	Наименование характеристики	Значение характеристики
1	2	3
2.	Ранее присвоенный государственный учетный номер (инвентарный) здания, сооружения, объекта незавершенного строительства	-
3.	Кадастровый номер земельного участка (земельных участков), в границах которого (которых) расположены здание, сооружение, объект незавершенного строительства	04:08:070101:496
4.	Уникальный учетный номер кадастрового квартала, в границах которого расположены здание, сооружение, объект незавершенного строительства	04:08:070101
5.	Адрес здания, сооружения, объекта незавершенного строительства	Российская Федерация, Республика Алтай, район Усть-Коксинский, село Чендек, улица Цветочная, дом 7
5.1.	Сведения о местоположении здания, сооружения, объекта незавершенного строительства (при отсутствии адреса) в структурированном в соответствии с федеральной информационной адресной системой виде	-
5.2.	Дополнительные сведения о местоположении	-
6.	Иные сведения	-

3. Пояснения к сведениям об объекте недвижимости с кадастровым номером 04:08:070101:699 :

1.	-

Описание местоположения зданий, сооружений, объектов незавершенного строительства на земельном участке

1. Сведения о характерных точках контура объекта недвижимости с кадастровым номером : 04:08:070101:700 :

Система координат МСК-04, зона 1 **Зона № 1**

Обозначение характерных точек контура	Содержатся в Едином государственном реестре недвижимости			Определены в ходе выполнения комплексных кадастровых работ			Метод определения координат	Формулы, примененные для расчета средней квадратической погрешности определения координат характерных точек (Mt), м, с подставленными в такие формулы значениями и итоговые (вычисленные) значения Mt, м
	Координаты, м		Радиус, м	Координаты, м		Радиус, м		
	X	Y	R	X	Y	R		
1	2	3	4	5	6	7	8	9
н2012О	-	-	-	456839.53	1334748.16	-	Метод спутниковых геодезических измерений (определений)	-
н2013О	-	-	-	456836.26	1334756.60	-	Метод спутниковых геодезических измерений (определений)	-
н2014О	-	-	-	456827.74	1334753.53	-	Метод спутниковых геодезических измерений (определений)	-
н2015О	-	-	-	456830.80	1334744.86	-	Метод спутниковых геодезических измерений (определений)	-
н2012О	-	-	-	456839.53	1334748.16	-	Метод спутниковых геодезических измерений (определений)	-

2. Сведения о характеристиках объекта недвижимости с кадастровым номером : 04:08:070101:700 :

№ п/п	Наименование характеристики	Значение характеристики
1	2	3
1.	Вид объекта недвижимости	здание
2.	Ранее присвоенный государственный учетный номер (инвентарный) здания, сооружения, объекта незавершенного строительства	-
3.	Кадастровый номер земельного участка (земельных участков), в границах которого (которых) расположены здание, сооружение, объект незавершенного строительства	04:08:070101:348
4.	Уникальный учетный номер кадастрового квартала, в границах которого расположены здание, сооружение, объект незавершенного строительства	04:08:070101

2. Сведения о характеристиках объекта недвижимости с кадастровым номером : 04:08:070101:700 :

№ п/п	Наименование характеристики	Значение характеристики
1	2	3
5.	Адрес здания, сооружения, объекта незавершенного строительства	Российская Федерация, Республика Алтай, район Усть-Коксинский, село Чендек, улица Цветочная, дом 4
5.1.	Сведения о местоположении здания, сооружения, объекта незавершенного строительства (при отсутствии адреса) в структурированном в соответствии с федеральной информационной адресной системой виде	-
5.2.	Дополнительные сведения о местоположении	-
6.	Иные сведения	-

3. Пояснения к сведениям об объекте недвижимости с кадастровым номером 04:08:070101:700 :

1.	-

Описание местоположения зданий, сооружений, объектов незавершенного строительства на земельном участке

1. Сведения о характерных точках контура объекта недвижимости с кадастровым номером : 04:08:070101:702 :

Система координат МСК-04, зона 1 **Зона № 1**

Обозначение характерных точек контура	Содержатся в Едином государственном реестре недвижимости			Определены в ходе выполнения комплексных кадастровых работ			Метод определения координат	Формулы, примененные для расчета средней квадратической погрешности определения координат характерных точек (Mt), м, с подставленными в такие формулы значениями и итоговые (вычисленные) значения Mt, м
	Координаты, м		Радиус, м	Координаты, м		Радиус, м		
	X	Y	R	X	Y	R		
1	2	3	4	5	6	7	8	9
н2016О	-	-	-	457243.54	1334926.25	-	Метод спутниковых геодезических измерений (определений)	-
н2017О	-	-	-	457240.30	1334934.35	-	Метод спутниковых геодезических измерений (определений)	-
н2018О	-	-	-	457228.48	1334929.34	-	Метод спутниковых геодезических измерений (определений)	-
н2019О	-	-	-	457231.66	1334921.41	-	Метод спутниковых геодезических измерений (определений)	-
н2016О	-	-	-	457243.54	1334926.25	-	Метод спутниковых геодезических измерений (определений)	-

2. Сведения о характеристиках объекта недвижимости с кадастровым номером : 04:08:070101:702 :

№ п/п	Наименование характеристики	Значение характеристики
1	2	3
1.	Вид объекта недвижимости	здание
2.	Ранее присвоенный государственный учетный номер (инвентарный) здания, сооружения, объекта незавершенного строительства	-
3.	Кадастровый номер земельного участка (земельных участков), в границах которого (которых) расположены здание, сооружение, объект незавершенного строительства	04:08:070101:483
4.	Уникальный учетный номер кадастрового квартала, в границах которого расположены здание, сооружение, объект незавершенного строительства	04:08:070101

2. Сведения о характеристиках объекта недвижимости с кадастровым номером : 04:08:070101:702 :

№ п/п	Наименование характеристики	Значение характеристики
1	2	3
5.	Адрес здания, сооружения, объекта незавершенного строительства	Российская Федерация, Республика Алтай, район Усть-Коксинский, село Чендек, улица Цветочная, дом 16
5.1.	Сведения о местоположении здания, сооружения, объекта незавершенного строительства (при отсутствии адреса) в структурированном в соответствии с федеральной информационной адресной системой виде	-
5.2.	Дополнительные сведения о местоположении	-
6.	Иные сведения	-

3. Пояснения к сведениям об объекте недвижимости с кадастровым номером 04:08:070101:702 :

1.	-

Описание местоположения зданий, сооружений, объектов незавершенного строительства на земельном участке

1. Сведения о характерных точках контура объекта недвижимости с кадастровым номером : 04:08:070101:703 :

Система координат МСК-04, зона 1 **Зона № 1**

Обозначение характерных точек контура	Содержатся в Едином государственном реестре недвижимости			Определены в ходе выполнения комплексных кадастровых работ			Метод определения координат	Формулы, примененные для расчета средней квадратической погрешности определения координат характерных точек (Mt), м, с подставленными в такие формулы значениями и итоговые (вычисленные) значения Mt, м
	Координаты, м		Радиус, м	Координаты, м		Радиус, м		
	X	Y	R	X	Y	R		
1	2	3	4	5	6	7	8	9
н2020О	-	-	-	456811.74	1334716.86	-	Метод спутниковых геодезических измерений (определений)	-
н2021О	-	-	-	456810.42	1334719.96	-	Метод спутниковых геодезических измерений (определений)	-
н2022О	-	-	-	456805.16	1334717.86	-	Метод спутниковых геодезических измерений (определений)	-
н2023О	-	-	-	456806.37	1334714.67	-	Метод спутниковых геодезических измерений (определений)	-
н2020О	-	-	-	456811.74	1334716.86	-	Метод спутниковых геодезических измерений (определений)	-

2. Сведения о характеристиках объекта недвижимости с кадастровым номером : 04:08:070101:703 :

№ п/п	Наименование характеристики	Значение характеристики
1	2	3
1.	Вид объекта недвижимости	здание
2.	Ранее присвоенный государственный учетный номер (инвентарный) здания, сооружения, объекта незавершенного строительства	-
3.	Кадастровый номер земельного участка (земельных участков), в границах которого (которых) расположены здание, сооружение, объект незавершенного строительства	04:08:070101:513
4.	Уникальный учетный номер кадастрового квартала, в границах которого расположены здание, сооружение, объект незавершенного строительства	04:08:070101

2. Сведения о характеристиках объекта недвижимости с кадастровым номером : 04:08:070101:703 :

№ п/п	Наименование характеристики	Значение характеристики
1	2	3
5.	Адрес здания, сооружения, объекта незавершенного строительства	Российская Федерация, Республика Алтай, район Усть-Коксинский, село Чендек, улица Цветочная, дом 1 Б
5.1.	Сведения о местоположении здания, сооружения, объекта незавершенного строительства (при отсутствии адреса) в структурированном в соответствии с федеральной информационной адресной системой виде	-
5.2.	Дополнительные сведения о местоположении	-
6.	Иные сведения	-

3. Пояснения к сведениям об объекте недвижимости с кадастровым номером 04:08:070101:703 :

1.	-

Описание местоположения зданий, сооружений, объектов незавершенного строительства на земельном участке

1. Сведения о характерных точках контура объекта недвижимости с кадастровым номером : 04:08:070101:704 :

Система координат МСК-04, зона 1 **Зона № 1**

Обозначение характерных точек контура	Содержатся в Едином государственном реестре недвижимости			Определены в ходе выполнения комплексных кадастровых работ			Метод определения координат	Формулы, примененные для расчета средней квадратической погрешности определения координат характерных точек (Mt), м, с подставленными в такие формулы значениями и итоговые (вычисленные) значения Mt, м
	Координаты, м		Радиус, м	Координаты, м		Радиус, м		
	X	Y	R	X	Y	R		
1	2	3	4	5	6	7	8	9
н2024О	-	-	-	456880.24	1334762.74	-	Метод спутниковых геодезических измерений (определений)	-
н2025О	-	-	-	456877.34	1334770.34	-	Метод спутниковых геодезических измерений (определений)	-
н2026О	-	-	-	456865.75	1334766.02	-	Метод спутниковых геодезических измерений (определений)	-
н2027О	-	-	-	456868.70	1334758.29	-	Метод спутниковых геодезических измерений (определений)	-
н2024О	-	-	-	456880.24	1334762.74	-	Метод спутниковых геодезических измерений (определений)	-

2. Сведения о характеристиках объекта недвижимости с кадастровым номером : 04:08:070101:704 :

№ п/п	Наименование характеристики	Значение характеристики
1	2	3
1.	Вид объекта недвижимости	здание
2.	Ранее присвоенный государственный учетный номер (инвентарный) здания, сооружения, объекта незавершенного строительства	-
3.	Кадастровый номер земельного участка (земельных участков), в границах которого (которых) расположены здание, сооружение, объект незавершенного строительства	04:08:070101:71
4.	Уникальный учетный номер кадастрового квартала, в границах которого расположены здание, сооружение, объект незавершенного строительства	04:08:070101

2. Сведения о характеристиках объекта недвижимости с кадастровым номером : 04:08:070101:704 :

№ п/п	Наименование характеристики	Значение характеристики
1	2	3
5.	Адрес здания, сооружения, объекта незавершенного строительства	Российская Федерация, Республика Алтай, район Усть-Коксинский, село Чендек, улица Цветочная, дом 6
5.1.	Сведения о местоположении здания, сооружения, объекта незавершенного строительства (при отсутствии адреса) в структурированном в соответствии с федеральной информационной адресной системой виде	-
5.2.	Дополнительные сведения о местоположении	-
6.	Иные сведения	-

3. Пояснения к сведениям об объекте недвижимости с кадастровым номером 04:08:070101:704 :

1.	-

Описание местоположения зданий, сооружений, объектов незавершенного строительства на земельном участке

1. Сведения о характерных точках контура объекта недвижимости с кадастровым номером : 04:08:070101:705 :

Система координат МСК-04, зона 1 **Зона № 1**

Обозначение характерных точек контура	Содержатся в Едином государственном реестре недвижимости			Определены в ходе выполнения комплексных кадастровых работ			Метод определения координат	Формулы, примененные для расчета средней квадратической погрешности определения координат характерных точек (Mt), м, с подставленными в такие формулы значениями и итоговые (вычисленные) значения Mt, м
	Координаты, м		Радиус, м	Координаты, м		Радиус, м		
	X	Y	R	X	Y	R		
1	2	3	4	5	6	7	8	9
н2028О	-	-	-	456777.40	1334725.23	-	Метод спутниковых геодезических измерений (определений)	-
н2029О	-	-	-	456773.24	1334734.75	-	Метод спутниковых геодезических измерений (определений)	-
н2030О	-	-	-	456761.09	1334729.64	-	Метод спутниковых геодезических измерений (определений)	-
н2031О	-	-	-	456764.87	1334720.29	-	Метод спутниковых геодезических измерений (определений)	-
н2028О	-	-	-	456777.40	1334725.23	-	Метод спутниковых геодезических измерений (определений)	-

2. Сведения о характеристиках объекта недвижимости с кадастровым номером : 04:08:070101:705 :

№ п/п	Наименование характеристики	Значение характеристики
1	2	3
1.	Вид объекта недвижимости	здание
2.	Ранее присвоенный государственный учетный номер (инвентарный) здания, сооружения, объекта незавершенного строительства	-
3.	Кадастровый номер земельного участка (земельных участков), в границах которого (которых) расположены здание, сооружение, объект незавершенного строительства	04:08:070101:84
4.	Уникальный учетный номер кадастрового квартала, в границах которого расположены здание, сооружение, объект незавершенного строительства	04:08:070101

2. Сведения о характеристиках объекта недвижимости с кадастровым номером : 04:08:070101:705 :

№ п/п	Наименование характеристики	Значение характеристики
1	2	3
5.	Адрес здания, сооружения, объекта незавершенного строительства	Российская Федерация, Республика Алтай, район Усть-Коксинский, село Чендек, улица Цветочная, дом 2
5.1.	Сведения о местоположении здания, сооружения, объекта незавершенного строительства (при отсутствии адреса) в структурированном в соответствии с федеральной информационной адресной системой виде	-
5.2.	Дополнительные сведения о местоположении	-
6.	Иные сведения	-

3. Пояснения к сведениям об объекте недвижимости с кадастровым номером 04:08:070101:705 :

1.	-

Описание местоположения зданий, сооружений, объектов незавершенного строительства на земельном участке

1. Сведения о характерных точках контура объекта недвижимости с кадастровым номером : 04:08:070101:706 :

Система координат МСК-04, зона 1 **Зона № 1**

Обозначение характерных точек контура	Содержатся в Едином государственном реестре недвижимости			Определены в ходе выполнения комплексных кадастровых работ			Метод определения координат	Формулы, примененные для расчета средней квадратической погрешности определения координат характерных точек (Mt), м, с подставленными в такие формулы значениями и итоговые (вычисленные) значения Mt, м
	Координаты, м		Радиус, м	Координаты, м		Радиус, м		
	X	Y	R	X	Y	R		
1	2	3	4	5	6	7	8	9
н2032О	-	-	-	457064.50	1334757.38	-	Метод спутниковых геодезических измерений (определений)	-
н2033О	-	-	-	457058.29	1334769.65	-	Метод спутниковых геодезических измерений (определений)	-
н2034О	-	-	-	457052.32	1334766.95	-	Метод спутниковых геодезических измерений (определений)	-
н2035О	-	-	-	457058.41	1334754.22	-	Метод спутниковых геодезических измерений (определений)	-
н2032О	-	-	-	457064.50	1334757.38	-	Метод спутниковых геодезических измерений (определений)	-

2. Сведения о характеристиках объекта недвижимости с кадастровым номером : 04:08:070101:706 :

№ п/п	Наименование характеристики	Значение характеристики
1	2	3
1.	Вид объекта недвижимости	здание
2.	Ранее присвоенный государственный учетный номер (инвентарный) здания, сооружения, объекта незавершенного строительства	-
3.	Кадастровый номер земельного участка (земельных участков), в границах которого (которых) расположены здание, сооружение, объект незавершенного строительства	04:08:070101:147
4.	Уникальный учетный номер кадастрового квартала, в границах которого расположены здание, сооружение, объект незавершенного строительства	04:08:070101

2. Сведения о характеристиках объекта недвижимости с кадастровым номером : 04:08:070101:706 :

№ п/п	Наименование характеристики	Значение характеристики
1	2	3
5.	Адрес здания, сооружения, объекта незавершенного строительства	Российская Федерация, Республика Алтай, район Усть-Коксинский, село Чендек, улица Цветочная, дом 5
5.1.	Сведения о местоположении здания, сооружения, объекта незавершенного строительства (при отсутствии адреса) в структурированном в соответствии с федеральной информационной адресной системой виде	-
5.2.	Дополнительные сведения о местоположении	-
6.	Иные сведения	-

3. Пояснения к сведениям об объекте недвижимости с кадастровым номером 04:08:070101:706 :

1.	-

Описание местоположения зданий, сооружений, объектов незавершенного строительства на земельном участке

1. Сведения о характерных точках контура объекта недвижимости с кадастровым номером : 04:08:070101:707 :

Система координат МСК-04, зона 1 **Зона № 1**

Обозначение характерных точек контура	Содержатся в Едином государственном реестре недвижимости			Определены в ходе выполнения комплексных кадастровых работ			Метод определения координат	Формулы, примененные для расчета средней квадратической погрешности определения координат характерных точек (Mt), м, с подставленными в такие формулы значениями и итоговые (вычисленные) значения Mt, м
	Координаты, м		Радиус, м	Координаты, м		Радиус, м		
	X	Y	R	X	Y	R		
1	2	3	4	5	6	7	8	9
н2036О	-	-	-	457167.29	1334903.48	-	Метод спутниковых геодезических измерений (определений)	-
н2037О	-	-	-	457165.42	1334907.62	-	Метод спутниковых геодезических измерений (определений)	-
н2038О	-	-	-	457163.92	1334906.94	-	Метод спутниковых геодезических измерений (определений)	-
н2039О	-	-	-	457162.79	1334909.25	-	Метод спутниковых геодезических измерений (определений)	-
н2040О	-	-	-	457154.04	1334905.24	-	Метод спутниковых геодезических измерений (определений)	-
н2041О	-	-	-	457157.08	1334898.54	-	Метод спутниковых геодезических измерений (определений)	-
н2042О	-	-	-	457163.37	1334901.24	-	Метод спутниковых геодезических измерений (определений)	-
н2043О	-	-	-	457163.18	1334901.64	-	Метод спутниковых геодезических измерений (определений)	-
н2036О	-	-	-	457167.29	1334903.48	-	Метод спутниковых геодезических измерений (определений)	-

2. Сведения о характеристиках объекта недвижимости с кадастровым номером : 04:08:070101:707 :

№ п/п	Наименование характеристики	Значение характеристики
1	2	3
1.	Вид объекта недвижимости	здание
2.	Ранее присвоенный государственный учетный номер (инвентарный) здания, сооружения, объекта незавершенного строительства	-
3.	Кадастровый номер земельного участка (земельных участков), в границах которого (которых) расположены здание, сооружение, объект незавершенного строительства	04:08:070101:144
4.	Уникальный учетный номер кадастрового квартала, в границах которого расположены здание, сооружение, объект незавершенного строительства	04:08:070101
5.	Адрес здания, сооружения, объекта незавершенного строительства	Российская Федерация, Республика Алтай, район Усть-Коксинский, село Чендек, улица Цветочная, дом 14
5.1.	Сведения о местоположении здания, сооружения, объекта незавершенного строительства (при отсутствии адреса) в структурированном в соответствии с федеральной информационной адресной системой виде	-
5.2.	Дополнительные сведения о местоположении	-
6.	Иные сведения	-

3. Пояснения к сведениям об объекте недвижимости с кадастровым номером 04:08:070101:707 :

1.	-

Описание местоположения зданий, сооружений, объектов незавершенного строительства на земельном участке

1. Сведения о характерных точках контура объекта недвижимости с кадастровым номером : 04:08:070101:708 :

Система координат МСК-04, зона 1 **Зона № 1**

Обозначение характерных точек контура	Содержатся в Едином государственном реестре недвижимости			Определены в ходе выполнения комплексных кадастровых работ			Метод определения координат	Формулы, примененные для расчета средней квадратической погрешности определения координат характерных точек (Mt), м, с подставленными в такие формулы значениями и итоговые (вычисленные) значения Mt, м
	Координаты, м		Радиус, м	Координаты, м		Радиус, м		
	X	Y	R	X	Y	R		
1	2	3	4	5	6	7	8	9
н2044О	-	-	-	457369.26	1334617.56	-	Метод спутниковых геодезических измерений (определений)	-
н2045О	-	-	-	457381.42	1334629.28	-	Метод спутниковых геодезических измерений (определений)	-
н2046О	-	-	-	457378.60	1334632.23	-	Метод спутниковых геодезических измерений (определений)	-
н2047О	-	-	-	457379.56	1334633.17	-	Метод спутниковых геодезических измерений (определений)	-
н2048О	-	-	-	457377.55	1334635.30	-	Метод спутниковых геодезических измерений (определений)	-
н2049О	-	-	-	457363.22	1334621.61	-	Метод спутниковых геодезических измерений (определений)	-
н2050О	-	-	-	457365.28	1334619.51	-	Метод спутниковых геодезических измерений (определений)	-
н2051О	-	-	-	457366.34	1334620.53	-	Метод спутниковых геодезических измерений (определений)	-
н2044О	-	-	-	457369.26	1334617.56	-	Метод спутниковых геодезических измерений (определений)	-

2. Сведения о характеристиках объекта недвижимости с кадастровым номером : 04:08:070101:708 :

№ п/п	Наименование характеристики	Значение характеристики
1	2	3
1.	Вид объекта недвижимости	здание
2.	Ранее присвоенный государственный учетный номер (инвентарный) здания, сооружения, объекта незавершенного строительства	-
3.	Кадастровый номер земельного участка (земельных участков), в границах которого (которых) расположены здание, сооружение, объект незавершенного строительства	04:08:070101:76, 04:08:070101:919
4.	Уникальный учетный номер кадастрового квартала, в границах которого расположены здание, сооружение, объект незавершенного строительства	04:08:070101
5.	Адрес здания, сооружения, объекта незавершенного строительства	Российская Федерация, Республика Алтай, район Усть-Коксинский, село Чендек, улица Центральная, дом 6
5.1.	Сведения о местоположении здания, сооружения, объекта незавершенного строительства (при отсутствии адреса) в структурированном в соответствии с федеральной информационной адресной системой виде	-
5.2.	Дополнительные сведения о местоположении	-
6.	Иные сведения	-

3. Пояснения к сведениям об объекте недвижимости с кадастровым номером 04:08:070101:708 :

1.	-

Описание местоположения зданий, сооружений, объектов незавершенного строительства на земельном участке

1. Сведения о характерных точках контура объекта недвижимости с кадастровым номером : 04:08:070101:710 :

Система координат МСК-04, зона 1 **Зона № 1**

Обозначение характерных точек контура	Содержатся в Едином государственном реестре недвижимости			Определены в ходе выполнения комплексных кадастровых работ			Метод определения координат	Формулы, примененные для расчета средней квадратической погрешности определения координат характерных точек (Mt), м, с подставленными в такие формулы значениями и итоговые (вычисленные) значения Mt, м
	Координаты, м		Радиус, м	Координаты, м		Радиус, м		
	X	Y	R	X	Y	R		
1	2	3	4	5	6	7	8	9
н2052О	-	-	-	457307.66	1334491.85	-	Метод спутниковых геодезических измерений (определений)	-
н2053О	-	-	-	457325.66	1334509.56	-	Метод спутниковых геодезических измерений (определений)	-
н2054О	-	-	-	457321.75	1334513.53	-	Метод спутниковых геодезических измерений (определений)	-
н2055О	-	-	-	457319.82	1334511.62	-	Метод спутниковых геодезических измерений (определений)	-
н2056О	-	-	-	457318.86	1334512.58	-	Метод спутниковых геодезических измерений (определений)	-
н2057О	-	-	-	457302.48	1334496.98	-	Метод спутниковых геодезических измерений (определений)	-
н2052О	-	-	-	457307.66	1334491.85	-	Метод спутниковых геодезических измерений (определений)	-

2. Сведения о характеристиках объекта недвижимости с кадастровым номером : 04:08:070101:710 :

№ п/п	Наименование характеристики	Значение характеристики
1	2	3
1.	Вид объекта недвижимости	здание

2. Сведения о характеристиках объекта недвижимости с кадастровым номером : 04:08:070101:710 :

№ п/п	Наименование характеристики	Значение характеристики
1	2	3
2.	Ранее присвоенный государственный учетный номер (инвентарный) здания, сооружения, объекта незавершенного строительства	-
3.	Кадастровый номер земельного участка (земельных участков), в границах которого (которых) расположены здание, сооружение, объект незавершенного строительства	04:08:070101:65, 04:08:070101:187
4.	Уникальный учетный номер кадастрового квартала, в границах которого расположены здание, сооружение, объект незавершенного строительства	04:08:070101
5.	Адрес здания, сооружения, объекта незавершенного строительства	Российская Федерация, Республика Алтай, район Усть-Коксинский, село Чендек, улица Центральная, дом 1
5.1.	Сведения о местоположении здания, сооружения, объекта незавершенного строительства (при отсутствии адреса) в структурированном в соответствии с федеральной информационной адресной системой виде	-
5.2.	Дополнительные сведения о местоположении	-
6.	Иные сведения	-

3. Пояснения к сведениям об объекте недвижимости с кадастровым номером 04:08:070101:710 :

1.	-

Описание местоположения зданий, сооружений, объектов незавершенного строительства на земельном участке

1. Сведения о характерных точках контура объекта недвижимости с кадастровым номером : 04:08:070101:711 :

Система координат МСК-04, зона 1 **Зона № 1**

Обозначение характерных точек контура	Содержатся в Едином государственном реестре недвижимости			Определены в ходе выполнения комплексных кадастровых работ			Метод определения координат	Формулы, примененные для расчета средней квадратической погрешности определения координат характерных точек (Mt), м, с подставленными в такие формулы значениями и итоговые (вычисленные) значения Mt, м
	Координаты, м		Радиус, м	Координаты, м		Радиус, м		
	X	Y	R	X	Y	R		
1	2	3	4	5	6	7	8	9
н2058О	-	-	-	457702.05	1334902.00	-	Метод спутниковых геодезических измерений (определений)	-
н2059О	-	-	-	457708.87	1334908.99	-	Метод спутниковых геодезических измерений (определений)	-
н2060О	-	-	-	457703.15	1334914.75	-	Метод спутниковых геодезических измерений (определений)	-
н2061О	-	-	-	457696.23	1334907.80	-	Метод спутниковых геодезических измерений (определений)	-
н2058О	-	-	-	457702.05	1334902.00	-	Метод спутниковых геодезических измерений (определений)	-

2. Сведения о характеристиках объекта недвижимости с кадастровым номером : 04:08:070101:711 :

№ п/п	Наименование характеристики	Значение характеристики
1	2	3
1.	Вид объекта недвижимости	здание
2.	Ранее присвоенный государственный учетный номер (инвентарный) здания, сооружения, объекта незавершенного строительства	-
3.	Кадастровый номер земельного участка (земельных участков), в границах которого (которых) расположены здание, сооружение, объект незавершенного строительства	04:08:070101:372
4.	Уникальный учетный номер кадастрового квартала, в границах которого расположены здание, сооружение, объект незавершенного строительства	04:08:070101

2. Сведения о характеристиках объекта недвижимости с кадастровым номером : 04:08:070101:711 :

№ п/п	Наименование характеристики	Значение характеристики
1	2	3
5.	Адрес здания, сооружения, объекта незавершенного строительства	Российская Федерация, Республика Алтай, район Усть-Коксинский, село Чендек, улица Центральная, дом 25
5.1.	Сведения о местоположении здания, сооружения, объекта незавершенного строительства (при отсутствии адреса) в структурированном в соответствии с федеральной информационной адресной системой виде	-
5.2.	Дополнительные сведения о местоположении	-
6.	Иные сведения	-

3. Пояснения к сведениям об объекте недвижимости с кадастровым номером 04:08:070101:711 :

1.	-

Описание местоположения зданий, сооружений, объектов незавершенного строительства на земельном участке

1. Сведения о характерных точках контура объекта недвижимости с кадастровым номером : 04:08:070101:712 :

Система координат МСК-04, зона 1 **Зона № 1**

Обозначение характерных точек контура	Содержатся в Едином государственном реестре недвижимости			Определены в ходе выполнения комплексных кадастровых работ			Метод определения координат	Формулы, примененные для расчета средней квадратической погрешности определения координат характерных точек (Mt), м, с подставленными в такие формулы значениями и итоговые (вычисленные) значения Mt, м
	Координаты, м		Радиус, м	Координаты, м		Радиус, м		
	X	Y	R	X	Y	R		
1	2	3	4	5	6	7	8	9
н2062О	-	-	-	457831.67	1334972.10	-	Метод спутниковых геодезических измерений (определений)	-
н2063О	-	-	-	457838.90	1334977.62	-	Метод спутниковых геодезических измерений (определений)	-
н2064О	-	-	-	457830.49	1334989.16	-	Метод спутниковых геодезических измерений (определений)	-
н2065О	-	-	-	457829.87	1334988.72	-	Метод спутниковых геодезических измерений (определений)	-
н2066О	-	-	-	457828.55	1334990.57	-	Метод спутниковых геодезических измерений (определений)	-
н2067О	-	-	-	457821.37	1334985.51	-	Метод спутниковых геодезических измерений (определений)	-
н2062О	-	-	-	457831.67	1334972.10	-	Метод спутниковых геодезических измерений (определений)	-

2. Сведения о характеристиках объекта недвижимости с кадастровым номером : 04:08:070101:712 :

№ п/п	Наименование характеристики	Значение характеристики
1	2	3
1.	Вид объекта недвижимости	здание

2. Сведения о характеристиках объекта недвижимости с кадастровым номером : 04:08:070101:712 :

№ п/п	Наименование характеристики	Значение характеристики
1	2	3
2.	Ранее присвоенный государственный учетный номер (инвентарный) здания, сооружения, объекта незавершенного строительства	-
3.	Кадастровый номер земельного участка (земельных участков), в границах которого (которых) расположены здание, сооружение, объект незавершенного строительства	04:08:070101:139
4.	Уникальный учетный номер кадастрового квартала, в границах которого расположены здание, сооружение, объект незавершенного строительства	04:08:070101
5.	Адрес здания, сооружения, объекта незавершенного строительства	Российская Федерация, Республика Алтай, район Усть-Коксинский, село Чендек, улица Центральная, дом 29а
5.1.	Сведения о местоположении здания, сооружения, объекта незавершенного строительства (при отсутствии адреса) в структурированном в соответствии с федеральной информационной адресной системой виде	-
5.2.	Дополнительные сведения о местоположении	-
6.	Иные сведения	-

3. Пояснения к сведениям об объекте недвижимости с кадастровым номером 04:08:070101:712 :

1.	-

Описание местоположения зданий, сооружений, объектов незавершенного строительства на земельном участке

1. Сведения о характерных точках контура объекта недвижимости с кадастровым номером : 04:08:070101:713 :

Система координат МСК-04, зона 1 **Зона № 1**

Обозначение характерных точек контура	Содержатся в Едином государственном реестре недвижимости			Определены в ходе выполнения комплексных кадастровых работ			Метод определения координат	Формулы, примененные для расчета средней квадратической погрешности определения координат характерных точек (Mt), м, с подставленными в такие формулы значениями и итоговые (вычисленные) значения Mt, м
	Координаты, м		Радиус, м	Координаты, м		Радиус, м		
	X	Y	R	X	Y	R		
1	2	3	4	5	6	7	8	9
н2068О	-	-	-	458052.68	1335098.14	-	Метод спутниковых геодезических измерений (определений)	-
н2069О	-	-	-	458066.85	1335110.88	-	Метод спутниковых геодезических измерений (определений)	-
н2070О	-	-	-	458062.34	1335116.35	-	Метод спутниковых геодезических измерений (определений)	-
н2071О	-	-	-	458047.82	1335103.55	-	Метод спутниковых геодезических измерений (определений)	-
н2068О	-	-	-	458052.68	1335098.14	-	Метод спутниковых геодезических измерений (определений)	-

2. Сведения о характеристиках объекта недвижимости с кадастровым номером : 04:08:070101:713 :

№ п/п	Наименование характеристики	Значение характеристики
1	2	3
1.	Вид объекта недвижимости	здание
2.	Ранее присвоенный государственный учетный номер (инвентарный) здания, сооружения, объекта незавершенного строительства	-
3.	Кадастровый номер земельного участка (земельных участков), в границах которого (которых) расположены здание, сооружение, объект незавершенного строительства	04:08:070101:36, 04:08:070101:112
4.	Уникальный учетный номер кадастрового квартала, в границах которого расположены здание, сооружение, объект незавершенного строительства	04:08:070101

2. Сведения о характеристиках объекта недвижимости с кадастровым номером : 04:08:070101:713 :

№ п/п	Наименование характеристики	Значение характеристики
1	2	3
5.	Адрес здания, сооружения, объекта незавершенного строительства	Российская Федерация, Республика Алтай, район Усть-Коксинский, село Чендек, улица Центральная, дом 39
5.1.	Сведения о местоположении здания, сооружения, объекта незавершенного строительства (при отсутствии адреса) в структурированном в соответствии с федеральной информационной адресной системой виде	-
5.2.	Дополнительные сведения о местоположении	-
6.	Иные сведения	-

3. Пояснения к сведениям об объекте недвижимости с кадастровым номером 04:08:070101:713 :

1.	-

Описание местоположения зданий, сооружений, объектов незавершенного строительства на земельном участке

1. Сведения о характерных точках контура объекта недвижимости с кадастровым номером : 04:08:070101:714 :

Система координат МСК-04, зона 1 **Зона № 1**

Обозначение характерных точек контура	Содержатся в Едином государственном реестре недвижимости			Определены в ходе выполнения комплексных кадастровых работ			Метод определения координат	Формулы, примененные для расчета средней квадратической погрешности определения координат характерных точек (Mt), м, с подставленными в такие формулы значениями и итоговые (вычисленные) значения Mt, м
	Координаты, м		Радиус, м	Координаты, м		Радиус, м		
	X	Y	R	X	Y	R		
1	2	3	4	5	6	7	8	9
н2072О	-	-	-	457333.55	1334582.39	-	Метод спутниковых геодезических измерений (определений)	-
н2073О	-	-	-	457347.05	1334595.54	-	Метод спутниковых геодезических измерений (определений)	-
н2074О	-	-	-	457341.77	1334600.85	-	Метод спутниковых геодезических измерений (определений)	-
н2075О	-	-	-	457328.33	1334587.62	-	Метод спутниковых геодезических измерений (определений)	-
н2072О	-	-	-	457333.55	1334582.39	-	Метод спутниковых геодезических измерений (определений)	-

2. Сведения о характеристиках объекта недвижимости с кадастровым номером : 04:08:070101:714 :

№ п/п	Наименование характеристики	Значение характеристики
1	2	3
1.	Вид объекта недвижимости	здание
2.	Ранее присвоенный государственный учетный номер (инвентарный) здания, сооружения, объекта незавершенного строительства	-
3.	Кадастровый номер земельного участка (земельных участков), в границах которого (которых) расположены здание, сооружение, объект незавершенного строительства	04:08:070101:20, 04:08:070101:63
4.	Уникальный учетный номер кадастрового квартала, в границах которого расположены здание, сооружение, объект незавершенного строительства	04:08:070101

2. Сведения о характеристиках объекта недвижимости с кадастровым номером : 04:08:070101:714 :

№ п/п	Наименование характеристики	Значение характеристики
1	2	3
5.	Адрес здания, сооружения, объекта незавершенного строительства	Российская Федерация, Республика Алтай, район Усть-Коксинский, село Чендек, улица Центральная, дом 4
5.1.	Сведения о местоположении здания, сооружения, объекта незавершенного строительства (при отсутствии адреса) в структурированном в соответствии с федеральной информационной адресной системой виде	-
5.2.	Дополнительные сведения о местоположении	-
6.	Иные сведения	-

3. Пояснения к сведениям об объекте недвижимости с кадастровым номером 04:08:070101:714 :

1.	-

Описание местоположения зданий, сооружений, объектов незавершенного строительства на земельном участке

1. Сведения о характерных точках контура объекта недвижимости с кадастровым номером : 04:08:070101:715 :

Система координат МСК-04, зона 1 **Зона № 1**

Обозначение характерных точек контура	Содержатся в Едином государственном реестре недвижимости			Определены в ходе выполнения комплексных кадастровых работ			Метод определения координат	Формулы, примененные для расчета средней квадратической погрешности определения координат характерных точек (Mt), м, с подставленными в такие формулы значениями и итоговые (вычисленные) значения Mt, м
	Координаты, м		Радиус, м	Координаты, м		Радиус, м		
	X	Y	R	X	Y	R		
1	2	3	4	5	6	7	8	9
н2076О	-	-	-	457775.12	1334948.72	-	Метод спутниковых геодезических измерений (определений)	-
н2077О	-	-	-	457789.88	1334958.87	-	Метод спутниковых геодезических измерений (определений)	-
н2078О	-	-	-	457783.69	1334968.32	-	Метод спутниковых геодезических измерений (определений)	-
н2079О	-	-	-	457778.49	1334965.13	-	Метод спутниковых геодезических измерений (определений)	-
н2080О	-	-	-	457780.59	1334961.68	-	Метод спутниковых геодезических измерений (определений)	-
н2081О	-	-	-	457770.84	1334955.34	-	Метод спутниковых геодезических измерений (определений)	-
н2076О	-	-	-	457775.12	1334948.72	-	Метод спутниковых геодезических измерений (определений)	-

2. Сведения о характеристиках объекта недвижимости с кадастровым номером : 04:08:070101:715 :

№ п/п	Наименование характеристики	Значение характеристики
1	2	3
1.	Вид объекта недвижимости	здание

2. Сведения о характеристиках объекта недвижимости с кадастровым номером : 04:08:070101:715 :

№ п/п	Наименование характеристики	Значение характеристики
1	2	3
2.	Ранее присвоенный государственный учетный номер (инвентарный) здания, сооружения, объекта незавершенного строительства	-
3.	Кадастровый номер земельного участка (земельных участков), в границах которого (которых) расположены здание, сооружение, объект незавершенного строительства	04:08:070101:80, 04:08:070101:102
4.	Уникальный учетный номер кадастрового квартала, в границах которого расположены здание, сооружение, объект незавершенного строительства	04:08:070101
5.	Адрес здания, сооружения, объекта незавершенного строительства	Российская Федерация, Республика Алтай, район Усть-Коксинский, село Чендек, улица Центральная, дом 29
5.1.	Сведения о местоположении здания, сооружения, объекта незавершенного строительства (при отсутствии адреса) в структурированном в соответствии с федеральной информационной адресной системой виде	-
5.2.	Дополнительные сведения о местоположении	-
6.	Иные сведения	-

3. Пояснения к сведениям об объекте недвижимости с кадастровым номером 04:08:070101:715 :

1.	-

Описание местоположения зданий, сооружений, объектов незавершенного строительства на земельном участке

1. Сведения о характерных точках контура объекта недвижимости с кадастровым номером : 04:08:070101:716 :

Система координат МСК-04, зона 1 **Зона № 1**

Обозначение характерных точек контура	Содержатся в Едином государственном реестре недвижимости			Определены в ходе выполнения комплексных кадастровых работ			Метод определения координат	Формулы, примененные для расчета средней квадратической погрешности определения координат характерных точек (Mt), м, с подставленными в такие формулы значениями и итоговые (вычисленные) значения Mt, м
	Координаты, м		Радиус, м	Координаты, м		Радиус, м		
	X	Y	R	X	Y	R		
1	2	3	4	5	6	7	8	9
н2082О	-	-	-	457451.80	1334726.16	-	Метод спутниковых геодезических измерений (определений)	-
н2083О	-	-	-	457456.61	1334730.90	-	Метод спутниковых геодезических измерений (определений)	-
н2084О	-	-	-	457452.49	1334735.01	-	Метод спутниковых геодезических измерений (определений)	-
н2085О	-	-	-	457447.80	1334730.32	-	Метод спутниковых геодезических измерений (определений)	-
н2082О	-	-	-	457451.80	1334726.16	-	Метод спутниковых геодезических измерений (определений)	-

2. Сведения о характеристиках объекта недвижимости с кадастровым номером : 04:08:070101:716 :

№ п/п	Наименование характеристики	Значение характеристики
1	2	3
1.	Вид объекта недвижимости	здание
2.	Ранее присвоенный государственный учетный номер (инвентарный) здания, сооружения, объекта незавершенного строительства	-
3.	Кадастровый номер земельного участка (земельных участков), в границах которого (которых) расположены здание, сооружение, объект незавершенного строительства	04:08:070101:367
4.	Уникальный учетный номер кадастрового квартала, в границах которого расположены здание, сооружение, объект незавершенного строительства	04:08:070101

2. Сведения о характеристиках объекта недвижимости с кадастровым номером : 04:08:070101:716 :

№ п/п	Наименование характеристики	Значение характеристики
1	2	3
5.	Адрес здания, сооружения, объекта незавершенного строительства	Российская Федерация, Республика Алтай, район Усть-Коксинский, село Чендек, улица Центральная, дом 10в'
5.1.	Сведения о местоположении здания, сооружения, объекта незавершенного строительства (при отсутствии адреса) в структурированном в соответствии с федеральной информационной адресной системой виде	-
5.2.	Дополнительные сведения о местоположении	-
6.	Иные сведения	-

3. Пояснения к сведениям об объекте недвижимости с кадастровым номером 04:08:070101:716 :

1.	-

Описание местоположения зданий, сооружений, объектов незавершенного строительства на земельном участке

1. Сведения о характерных точках контура объекта недвижимости с кадастровым номером : 04:08:070101:717 :

Система координат МСК-04, зона 1 **Зона № 1**

Обозначение характерных точек контура	Содержатся в Едином государственном реестре недвижимости			Определены в ходе выполнения комплексных кадастровых работ			Метод определения координат	Формулы, примененные для расчета средней квадратической погрешности определения координат характерных точек (Mt), м, с подставленными в такие формулы значениями и итоговые (вычисленные) значения Mt, м
	Координаты, м		Радиус, м	Координаты, м		Радиус, м		
	X	Y	R	X	Y	R		
1	2	3	4	5	6	7	8	9
н2086О	-	-	-	458078.28	1335117.12	-	Метод спутниковых геодезических измерений (определений)	-
н2087О	-	-	-	458088.82	1335126.73	-	Метод спутниковых геодезических измерений (определений)	-
н2088О	-	-	-	458080.00	1335136.70	-	Метод спутниковых геодезических измерений (определений)	-
н2089О	-	-	-	458076.67	1335133.80	-	Метод спутниковых геодезических измерений (определений)	-
н2090О	-	-	-	458079.21	1335130.93	-	Метод спутниковых геодезических измерений (определений)	-
н2091О	-	-	-	458071.97	1335124.42	-	Метод спутниковых геодезических измерений (определений)	-
н2086О	-	-	-	458078.28	1335117.12	-	Метод спутниковых геодезических измерений (определений)	-

2. Сведения о характеристиках объекта недвижимости с кадастровым номером : 04:08:070101:717 :

№ п/п	Наименование характеристики	Значение характеристики
1	2	3
1.	Вид объекта недвижимости	здание

2. Сведения о характеристиках объекта недвижимости с кадастровым номером : 04:08:070101:717 :

№ п/п	Наименование характеристики	Значение характеристики
1	2	3
2.	Ранее присвоенный государственный учетный номер (инвентарный) здания, сооружения, объекта незавершенного строительства	-
3.	Кадастровый номер земельного участка (земельных участков), в границах которого (которых) расположены здание, сооружение, объект незавершенного строительства	04:08:070101:34, 04:08:070101:149
4.	Уникальный учетный номер кадастрового квартала, в границах которого расположены здание, сооружение, объект незавершенного строительства	04:08:070101
5.	Адрес здания, сооружения, объекта незавершенного строительства	Российская Федерация, Республика Алтай, район Усть-Коксинский, село Чендек, улица Центральная, дом 41
5.1.	Сведения о местоположении здания, сооружения, объекта незавершенного строительства (при отсутствии адреса) в структурированном в соответствии с федеральной информационной адресной системой виде	-
5.2.	Дополнительные сведения о местоположении	-
6.	Иные сведения	-

3. Пояснения к сведениям об объекте недвижимости с кадастровым номером 04:08:070101:717 :

1.	-

Описание местоположения зданий, сооружений, объектов незавершенного строительства на земельном участке

1. Сведения о характерных точках контура объекта недвижимости с кадастровым номером : 04:08:070101:718 :

Система координат МСК-04, зона 1 **Зона № 1**

Обозначение характерных точек контура	Содержатся в Едином государственном реестре недвижимости			Определены в ходе выполнения комплексных кадастровых работ			Метод определения координат	Формулы, примененные для расчета средней квадратической погрешности определения координат характерных точек (Mt), м, с подставленными в такие формулы значениями и итоговые (вычисленные) значения Mt, м
	Координаты, м		Радиус, м	Координаты, м		Радиус, м		
	X	Y	R	X	Y	R		
1	2	3	4	5	6	7	8	9
н2092О	-	-	-	457851.71	1334997.03	-	Метод спутниковых геодезических измерений (определений)	-
н2093О	-	-	-	457861.23	1335003.21	-	Метод спутниковых геодезических измерений (определений)	-
н2094О	-	-	-	457856.20	1335011.11	-	Метод спутниковых геодезических измерений (определений)	-
н2095О	-	-	-	457846.76	1335005.12	-	Метод спутниковых геодезических измерений (определений)	-
н2092О	-	-	-	457851.71	1334997.03	-	Метод спутниковых геодезических измерений (определений)	-

2. Сведения о характеристиках объекта недвижимости с кадастровым номером : 04:08:070101:718 :

№ п/п	Наименование характеристики	Значение характеристики
1	2	3
1.	Вид объекта недвижимости	здание
2.	Ранее присвоенный государственный учетный номер (инвентарный) здания, сооружения, объекта незавершенного строительства	-
3.	Кадастровый номер земельного участка (земельных участков), в границах которого (которых) расположены здание, сооружение, объект незавершенного строительства	04:08:070101:375
4.	Уникальный учетный номер кадастрового квартала, в границах которого расположены здание, сооружение, объект незавершенного строительства	04:08:070101

2. Сведения о характеристиках объекта недвижимости с кадастровым номером : 04:08:070101:718 :

№ п/п	Наименование характеристики	Значение характеристики
1	2	3
5.	Адрес здания, сооружения, объекта незавершенного строительства	Российская Федерация, Республика Алтай, район Усть-Коксинский, село Чендек, улица Центральная, дом 31а
5.1.	Сведения о местоположении здания, сооружения, объекта незавершенного строительства (при отсутствии адреса) в структурированном в соответствии с федеральной информационной адресной системой виде	-
5.2.	Дополнительные сведения о местоположении	-
6.	Иные сведения	-

3. Пояснения к сведениям об объекте недвижимости с кадастровым номером 04:08:070101:718 :

1.	-

Описание местоположения зданий, сооружений, объектов незавершенного строительства на земельном участке

1. Сведения о характерных точках контура объекта недвижимости с кадастровым номером : 04:08:070101:720 :

Система координат МСК-04, зона 1 **Зона № 1**

Обозначение характерных точек контура	Содержатся в Едином государственном реестре недвижимости			Определены в ходе выполнения комплексных кадастровых работ			Метод определения координат	Формулы, примененные для расчета средней квадратической погрешности определения координат характерных точек (Mt), м, с подставленными в такие формулы значениями и итоговые (вычисленные) значения Mt, м
	Координаты, м		Радиус, м	Координаты, м		Радиус, м		
	X	Y	R	X	Y	R		
1	2	3	4	5	6	7	8	9
н2096О	-	-	-	457356.28	1334539.91	-	Метод спутниковых геодезических измерений (определений)	-
н2097О	-	-	-	457370.81	1334553.90	-	Метод спутниковых геодезических измерений (определений)	-
н2098О	-	-	-	457366.21	1334558.83	-	Метод спутниковых геодезических измерений (определений)	-
н2099О	-	-	-	457353.58	1334546.81	-	Метод спутниковых геодезических измерений (определений)	-
н2100О	-	-	-	457354.28	1334546.08	-	Метод спутниковых геодезических измерений (определений)	-
н2101О	-	-	-	457352.22	1334544.08	-	Метод спутниковых геодезических измерений (определений)	-
н2096О	-	-	-	457356.28	1334539.91	-	Метод спутниковых геодезических измерений (определений)	-

2. Сведения о характеристиках объекта недвижимости с кадастровым номером : 04:08:070101:720 :

№ п/п	Наименование характеристики	Значение характеристики
1	2	3
1.	Вид объекта недвижимости	здание

2. Сведения о характеристиках объекта недвижимости с кадастровым номером : 04:08:070101:720 :

№ п/п	Наименование характеристики	Значение характеристики
1	2	3
2.	Ранее присвоенный государственный учетный номер (инвентарный) здания, сооружения, объекта незавершенного строительства	-
3.	Кадастровый номер земельного участка (земельных участков), в границах которого (которых) расположены здание, сооружение, объект незавершенного строительства	04:08:070101:355, 04:08:070101:356
4.	Уникальный учетный номер кадастрового квартала, в границах которого расположены здание, сооружение, объект незавершенного строительства	04:08:070101
5.	Адрес здания, сооружения, объекта незавершенного строительства	Российская Федерация, Республика Алтай, район Усть-Коксинский, село Чендек, улица Центральная, дом 5
5.1.	Сведения о местоположении здания, сооружения, объекта незавершенного строительства (при отсутствии адреса) в структурированном в соответствии с федеральной информационной адресной системой виде	-
5.2.	Дополнительные сведения о местоположении	-
6.	Иные сведения	-

3. Пояснения к сведениям об объекте недвижимости с кадастровым номером 04:08:070101:720 :

1.	-

Описание местоположения зданий, сооружений, объектов незавершенного строительства на земельном участке

1. Сведения о характерных точках контура объекта недвижимости с кадастровым номером : 04:08:070101:721 :

Система координат МСК-04, зона 1 **Зона № 1**

Обозначение характерных точек контура	Содержатся в Едином государственном реестре недвижимости			Определены в ходе выполнения комплексных кадастровых работ			Метод определения координат	Формулы, примененные для расчета средней квадратической погрешности определения координат характерных точек (Mt), м, с подставленными в такие формулы значениями и итоговые (вычисленные) значения Mt, м
	Координаты, м		Радиус, м	Координаты, м		Радиус, м		
	X	Y	R	X	Y	R		
1	2	3	4	5	6	7	8	9
н2102О	-	-	-	457590.08	1334780.51	-	Метод спутниковых геодезических измерений (определений)	-
н2103О	-	-	-	457593.90	1334784.50	-	Метод спутниковых геодезических измерений (определений)	-
н2104О	-	-	-	457589.15	1334789.37	-	Метод спутниковых геодезических измерений (определений)	-
н2105О	-	-	-	457586.83	1334789.71	-	Метод спутниковых геодезических измерений (определений)	-
н2106О	-	-	-	457584.54	1334787.21	-	Метод спутниковых геодезических измерений (определений)	-
н2107О	-	-	-	457585.12	1334784.89	-	Метод спутниковых геодезических измерений (определений)	-
н2102О	-	-	-	457590.08	1334780.51	-	Метод спутниковых геодезических измерений (определений)	-

2. Сведения о характеристиках объекта недвижимости с кадастровым номером : 04:08:070101:721 :

№ п/п	Наименование характеристики	Значение характеристики
1	2	3
1.	Вид объекта недвижимости	здание

2. Сведения о характеристиках объекта недвижимости с кадастровым номером : 04:08:070101:721 :

№ п/п	Наименование характеристики	Значение характеристики
1	2	3
2.	Ранее присвоенный государственный учетный номер (инвентарный) здания, сооружения, объекта незавершенного строительства	-
3.	Кадастровый номер земельного участка (земельных участков), в границах которого (которых) расположены здание, сооружение, объект незавершенного строительства	04:08:070101:490
4.	Уникальный учетный номер кадастрового квартала, в границах которого расположены здание, сооружение, объект незавершенного строительства	04:08:070101
5.	Адрес здания, сооружения, объекта незавершенного строительства	Российская Федерация, Республика Алтай, район Усть-Коксинский, село Чендек, улица Центральная, дом 17В
5.1.	Сведения о местоположении здания, сооружения, объекта незавершенного строительства (при отсутствии адреса) в структурированном в соответствии с федеральной информационной адресной системой виде	-
5.2.	Дополнительные сведения о местоположении	-
6.	Иные сведения	-

3. Пояснения к сведениям об объекте недвижимости с кадастровым номером 04:08:070101:721 :

1.	-

Описание местоположения зданий, сооружений, объектов незавершенного строительства на земельном участке

1. Сведения о характерных точках контура объекта недвижимости с кадастровым номером : 04:08:070101:722 :

Система координат МСК-04, зона 1 **Зона № 1**

Обозначение характерных точек контура	Содержатся в Едином государственном реестре недвижимости			Определены в ходе выполнения комплексных кадастровых работ			Метод определения координат	Формулы, примененные для расчета средней квадратической погрешности определения координат характерных точек (Mt), м, с подставленными в такие формулы значениями и итоговые (вычисленные) значения Mt, м
	Координаты, м		Радиус, м	Координаты, м		Радиус, м		
	X	Y	R	X	Y	R		
1	2	3	4	5	6	7	8	9
н2108О	-	-	-	457666.15	1334866.68	-	Метод спутниковых геодезических измерений (определений)	-
н2109О	-	-	-	457677.85	1334879.49	-	Метод спутниковых геодезических измерений (определений)	-
н2110О	-	-	-	457677.00	1334880.45	-	Метод спутниковых геодезических измерений (определений)	-
н2111О	-	-	-	457678.78	1334882.33	-	Метод спутниковых геодезических измерений (определений)	-
н2112О	-	-	-	457674.44	1334886.78	-	Метод спутниковых геодезических измерений (определений)	-
н2113О	-	-	-	457662.58	1334873.67	-	Метод спутниковых геодезических измерений (определений)	-
н2114О	-	-	-	457663.35	1334872.96	-	Метод спутниковых геодезических измерений (определений)	-
н2115О	-	-	-	457661.47	1334870.89	-	Метод спутниковых геодезических измерений (определений)	-
н2108О	-	-	-	457666.15	1334866.68	-	Метод спутниковых геодезических измерений (определений)	-

2. Сведения о характеристиках объекта недвижимости с кадастровым номером : 04:08:070101:722 :

№ п/п	Наименование характеристики	Значение характеристики
1	2	3
1.	Вид объекта недвижимости	здание
2.	Ранее присвоенный государственный учетный номер (инвентарный) здания, сооружения, объекта незавершенного строительства	-
3.	Кадастровый номер земельного участка (земельных участков), в границах которого (которых) расположены здание, сооружение, объект незавершенного строительства	04:08:070101:24, 04:08:070101:195
4.	Уникальный учетный номер кадастрового квартала, в границах которого расположены здание, сооружение, объект незавершенного строительства	04:08:070101
5.	Адрес здания, сооружения, объекта незавершенного строительства	Российская Федерация, Республика Алтай, район Усть-Коксинский, село Чендек, улица Центральная, дом 23
5.1.	Сведения о местоположении здания, сооружения, объекта незавершенного строительства (при отсутствии адреса) в структурированном в соответствии с федеральной информационной адресной системой виде	-
5.2.	Дополнительные сведения о местоположении	-
6.	Иные сведения	-

3. Пояснения к сведениям об объекте недвижимости с кадастровым номером 04:08:070101:722 :

1.	-

Описание местоположения зданий, сооружений, объектов незавершенного строительства на земельном участке

1. Сведения о характерных точках контура объекта недвижимости с кадастровым номером : 04:08:070101:723 :

Система координат МСК-04, зона 1 **Зона № 1**

Обозначение характерных точек контура	Содержатся в Едином государственном реестре недвижимости			Определены в ходе выполнения комплексных кадастровых работ			Метод определения координат	Формулы, примененные для расчета средней квадратической погрешности определения координат характерных точек (Mt), м, с подставленными в такие формулы значениями и итоговые (вычисленные) значения Mt, м
	Координаты, м		Радиус, м	Координаты, м		Радиус, м		
	X	Y	R	X	Y	R		
1	2	3	4	5	6	7	8	9
н2116О	-	-	-	457299.31	1334548.51	-	Метод спутниковых геодезических измерений (определений)	-
н2117О	-	-	-	457311.32	1334560.65	-	Метод спутниковых геодезических измерений (определений)	-
н2118О	-	-	-	457305.84	1334566.10	-	Метод спутниковых геодезических измерений (определений)	-
н2119О	-	-	-	457297.58	1334557.65	-	Метод спутниковых геодезических измерений (определений)	-
н2120О	-	-	-	457294.21	1334560.99	-	Метод спутниковых геодезических измерений (определений)	-
н2121О	-	-	-	457291.45	1334558.16	-	Метод спутниковых геодезических измерений (определений)	-
н2122О	-	-	-	457292.88	1334556.71	-	Метод спутниковых геодезических измерений (определений)	-
н2123О	-	-	-	457291.92	1334555.70	-	Метод спутниковых геодезических измерений (определений)	-
н2116О	-	-	-	457299.31	1334548.51	-	Метод спутниковых геодезических измерений (определений)	-

2. Сведения о характеристиках объекта недвижимости с кадастровым номером : 04:08:070101:723 :

№ п/п	Наименование характеристики	Значение характеристики
1	2	3
1.	Вид объекта недвижимости	здание
2.	Ранее присвоенный государственный учетный номер (инвентарный) здания, сооружения, объекта незавершенного строительства	-
3.	Кадастровый номер земельного участка (земельных участков), в границах которого (которых) расположены здание, сооружение, объект незавершенного строительства	04:08:070101:62, 04:08:070101:351
4.	Уникальный учетный номер кадастрового квартала, в границах которого расположены здание, сооружение, объект незавершенного строительства	04:08:070101
5.	Адрес здания, сооружения, объекта незавершенного строительства	Российская Федерация, Республика Алтай, район Усть-Коксинский, село Чендек, улица Центральная, дом 2
5.1.	Сведения о местоположении здания, сооружения, объекта незавершенного строительства (при отсутствии адреса) в структурированном в соответствии с федеральной информационной адресной системой виде	-
5.2.	Дополнительные сведения о местоположении	-
6.	Иные сведения	-

3. Пояснения к сведениям об объекте недвижимости с кадастровым номером 04:08:070101:723 :

1.	-

Описание местоположения зданий, сооружений, объектов незавершенного строительства на земельном участке

1. Сведения о характерных точках контура объекта недвижимости с кадастровым номером : 04:08:070101:724 :

Система координат МСК-04, зона 1 **Зона № 1**

Обозначение характерных точек контура	Содержатся в Едином государственном реестре недвижимости			Определены в ходе выполнения комплексных кадастровых работ			Метод определения координат	Формулы, примененные для расчета средней квадратической погрешности определения координат характерных точек (Mt), м, с подставленными в такие формулы значениями и итоговые (вычисленные) значения Mt, м
	Координаты, м		Радиус, м	Координаты, м		Радиус, м		
	X	Y	R	X	Y	R		
1	2	3	4	5	6	7	8	9
н2124О	-	-	-	457426.57	1334608.08	-	Метод спутниковых геодезических измерений (определений)	-
н2125О	-	-	-	457438.72	1334619.89	-	Метод спутниковых геодезических измерений (определений)	-
н2126О	-	-	-	457434.54	1334624.17	-	Метод спутниковых геодезических измерений (определений)	-
н2127О	-	-	-	457433.16	1334622.83	-	Метод спутниковых геодезических измерений (определений)	-
н2128О	-	-	-	457432.65	1334623.35	-	Метод спутниковых геодезических измерений (определений)	-
н2129О	-	-	-	457422.23	1334613.46	-	Метод спутниковых геодезических измерений (определений)	-
н2130О	-	-	-	457422.73	1334612.97	-	Метод спутниковых геодезических измерений (определений)	-
н2131О	-	-	-	457420.58	1334610.96	-	Метод спутниковых геодезических измерений (определений)	-
н2132О	-	-	-	457423.58	1334607.82	-	Метод спутниковых геодезических измерений (определений)	-

1. Сведения о характерных точках контура объекта недвижимости с кадастровым номером : 04:08:070101:724 :

Система координат МСК-04, зона 1 **Зона № 1**

Обозначение характерных точек контура	Содержатся в Едином государственном реестре недвижимости			Определены в ходе выполнения комплексных кадастровых работ			Метод определения координат	Формулы, примененные для расчета средней квадратической погрешности определения координат характерных точек (Mt), м, с подставленными в такие формулы значениями и итоговые (вычисленные) значения Mt, м
	Координаты, м		Радиус, м	Координаты, м		Радиус, м		
	X	Y	R	X	Y	R		
1	2	3	4	5	6	7	8	9
н2133О	-	-	-	457425.24	1334609.44	-	Метод спутниковых геодезических измерений (определений)	-
н2124О	-	-	-	457426.57	1334608.08	-	Метод спутниковых геодезических измерений (определений)	-

2. Сведения о характеристиках объекта недвижимости с кадастровым номером : 04:08:070101:724 :

№ п/п	Наименование характеристики	Значение характеристики
1	2	3
1.	Вид объекта недвижимости	здание
2.	Ранее присвоенный государственный учетный номер (инвентарный) здания, сооружения, объекта незавершенного строительства	-
3.	Кадастровый номер земельного участка (земельных участков), в границах которого (которых) расположены здание, сооружение, объект незавершенного строительства	04:08:070101:364, 04:08:070101:1547
4.	Уникальный учетный номер кадастрового квартала, в границах которого расположены здание, сооружение, объект незавершенного строительства	04:08:070101
5.	Адрес здания, сооружения, объекта незавершенного строительства	Российская Федерация, Республика Алтай, район Усть-Коксинский, село Чендек, улица Центральная, дом 11
5.1.	Сведения о местоположении здания, сооружения, объекта незавершенного строительства (при отсутствии адреса) в структурированном в соответствии с федеральной информационной адресной системой виде	-
5.2.	Дополнительные сведения о местоположении	-
6.	Иные сведения	-

3. Пояснения к сведениям об объекте недвижимости с кадастровым номером 04:08:070101:724 :

1.	-

Описание местоположения зданий, сооружений, объектов незавершенного строительства на земельном участке

1. Сведения о характерных точках контура объекта недвижимости с кадастровым номером : 04:08:070101:725 :

Система координат МСК-04, зона 1 **Зона № 1**

Обозначение характерных точек контура	Содержатся в Едином государственном реестре недвижимости			Определены в ходе выполнения комплексных кадастровых работ			Метод определения координат	Формулы, примененные для расчета средней квадратической погрешности определения координат характерных точек (Mt), м, с подставленными в такие формулы значениями и итоговые (вычисленные) значения Mt, м
	Координаты, м		Радиус, м	Координаты, м		Радиус, м		
	X	Y	R	X	Y	R		
1	2	3	4	5	6	7	8	9
н2134О	-	-	-	457377.29	1334560.48	-	Метод спутниковых геодезических измерений (определений)	-
н2135О	-	-	-	457392.24	1334575.12	-	Метод спутниковых геодезических измерений (определений)	-
н2136О	-	-	-	457389.26	1334578.07	-	Метод спутниковых геодезических измерений (определений)	-
н2137О	-	-	-	457388.18	1334576.99	-	Метод спутниковых геодезических измерений (определений)	-
н2138О	-	-	-	457386.49	1334578.68	-	Метод спутниковых геодезических измерений (определений)	-
н2139О	-	-	-	457372.52	1334565.26	-	Метод спутниковых геодезических измерений (определений)	-
н2134О	-	-	-	457377.29	1334560.48	-	Метод спутниковых геодезических измерений (определений)	-

2. Сведения о характеристиках объекта недвижимости с кадастровым номером : 04:08:070101:725 :

№ п/п	Наименование характеристики	Значение характеристики
1	2	3
1.	Вид объекта недвижимости	здание

2. Сведения о характеристиках объекта недвижимости с кадастровым номером : 04:08:070101:725 :

№ п/п	Наименование характеристики	Значение характеристики
1	2	3
2.	Ранее присвоенный государственный учетный номер (инвентарный) здания, сооружения, объекта незавершенного строительства	-
3.	Кадастровый номер земельного участка (земельных участков), в границах которого (которых) расположены здание, сооружение, объект незавершенного строительства	04:08:070101:111, 04:08:070101:166
4.	Уникальный учетный номер кадастрового квартала, в границах которого расположены здание, сооружение, объект незавершенного строительства	04:08:070101
5.	Адрес здания, сооружения, объекта незавершенного строительства	Российская Федерация, Республика Алтай, район Усть-Коксинский, село Чендек, улица Центральная, дом 7
5.1.	Сведения о местоположении здания, сооружения, объекта незавершенного строительства (при отсутствии адреса) в структурированном в соответствии с федеральной информационной адресной системой виде	-
5.2.	Дополнительные сведения о местоположении	-
6.	Иные сведения	-

3. Пояснения к сведениям об объекте недвижимости с кадастровым номером 04:08:070101:725 :

1.	-

Описание местоположения зданий, сооружений, объектов незавершенного строительства на земельном участке

1. Сведения о характерных точках контура объекта недвижимости с кадастровым номером : 04:08:070101:726 :

Система координат МСК-04, зона 1 **Зона № 1**

Обозначение характерных точек контура	Содержатся в Едином государственном реестре недвижимости			Определены в ходе выполнения комплексных кадастровых работ			Метод определения координат	Формулы, примененные для расчета средней квадратической погрешности определения координат характерных точек (Mt), м, с подставленными в такие формулы значениями и итоговые (вычисленные) значения Mt, м
	Координаты, м		Радиус, м	Координаты, м		Радиус, м		
	X	Y	R	X	Y	R		
1	2	3	4	5	6	7	8	9
н2140О	-	-	-	458245.02	1335267.18	-	Метод спутниковых геодезических измерений (определений)	-
н2141О	-	-	-	458253.54	1335278.38	-	Метод спутниковых геодезических измерений (определений)	-
н2142О	-	-	-	458247.90	1335282.72	-	Метод спутниковых геодезических измерений (определений)	-
н2143О	-	-	-	458246.44	1335280.90	-	Метод спутниковых геодезических измерений (определений)	-
н2144О	-	-	-	458245.16	1335281.88	-	Метод спутниковых геодезических измерений (определений)	-
н2145О	-	-	-	458238.16	1335272.56	-	Метод спутниковых геодезических измерений (определений)	-
н2140О	-	-	-	458245.02	1335267.18	-	Метод спутниковых геодезических измерений (определений)	-

2. Сведения о характеристиках объекта недвижимости с кадастровым номером : 04:08:070101:726 :

№ п/п	Наименование характеристики	Значение характеристики
1	2	3
1.	Вид объекта недвижимости	здание

2. Сведения о характеристиках объекта недвижимости с кадастровым номером : 04:08:070101:726 :

№ п/п	Наименование характеристики	Значение характеристики
1	2	3
2.	Ранее присвоенный государственный учетный номер (инвентарный) здания, сооружения, объекта незавершенного строительства	-
3.	Кадастровый номер земельного участка (земельных участков), в границах которого (которых) расположены здание, сооружение, объект незавершенного строительства	04:08:070101:379
4.	Уникальный учетный номер кадастрового квартала, в границах которого расположены здание, сооружение, объект незавершенного строительства	04:08:070101
5.	Адрес здания, сооружения, объекта незавершенного строительства	Российская Федерация, Республика Алтай, район Усть-Коксинский, село Чендек, улица Центральная, дом 49а
5.1.	Сведения о местоположении здания, сооружения, объекта незавершенного строительства (при отсутствии адреса) в структурированном в соответствии с федеральной информационной адресной системой виде	-
5.2.	Дополнительные сведения о местоположении	-
6.	Иные сведения	-

3. Пояснения к сведениям об объекте недвижимости с кадастровым номером 04:08:070101:726 :

1.	-

Описание местоположения зданий, сооружений, объектов незавершенного строительства на земельном участке

1. Сведения о характерных точках контура объекта недвижимости с кадастровым номером : 04:08:070101:728 :

Система координат МСК-04, зона 1 **Зона № 1**

Обозначение характерных точек контура	Содержатся в Едином государственном реестре недвижимости			Определены в ходе выполнения комплексных кадастровых работ			Метод определения координат	Формулы, примененные для расчета средней квадратической погрешности определения координат характерных точек (Mt), м, с подставленными в такие формулы значениями и итоговые (вычисленные) значения Mt, м
	Координаты, м		Радиус, м	Координаты, м		Радиус, м		
	X	Y	R	X	Y	R		
1	2	3	4	5	6	7	8	9
н2146О	-	-	-	458175.11	1335213.04	-	Метод спутниковых геодезических измерений (определений)	-
н2147О	-	-	-	458179.95	1335216.74	-	Метод спутниковых геодезических измерений (определений)	-
н2148О	-	-	-	458178.15	1335218.93	-	Метод спутниковых геодезических измерений (определений)	-
н2149О	-	-	-	458182.31	1335222.14	-	Метод спутниковых геодезических измерений (определений)	-
н2150О	-	-	-	458178.11	1335227.53	-	Метод спутниковых геодезических измерений (определений)	-
н2151О	-	-	-	458169.09	1335220.81	-	Метод спутниковых геодезических измерений (определений)	-
н2146О	-	-	-	458175.11	1335213.04	-	Метод спутниковых геодезических измерений (определений)	-

2. Сведения о характеристиках объекта недвижимости с кадастровым номером : 04:08:070101:728 :

№ п/п	Наименование характеристики	Значение характеристики
1	2	3
1.	Вид объекта недвижимости	здание

2. Сведения о характеристиках объекта недвижимости с кадастровым номером : 04:08:070101:728 :

№ п/п	Наименование характеристики	Значение характеристики
1	2	3
2.	Ранее присвоенный государственный учетный номер (инвентарный) здания, сооружения, объекта незавершенного строительства	-
3.	Кадастровый номер земельного участка (земельных участков), в границах которого (которых) расположены здание, сооружение, объект незавершенного строительства	04:08:070101:378
4.	Уникальный учетный номер кадастрового квартала, в границах которого расположены здание, сооружение, объект незавершенного строительства	04:08:070101
5.	Адрес здания, сооружения, объекта незавершенного строительства	Российская Федерация, Республика Алтай, район Усть-Коксинский, село Чендек, улица Центральная, дом 47а
5.1.	Сведения о местоположении здания, сооружения, объекта незавершенного строительства (при отсутствии адреса) в структурированном в соответствии с федеральной информационной адресной системой виде	-
5.2.	Дополнительные сведения о местоположении	-
6.	Иные сведения	-

3. Пояснения к сведениям об объекте недвижимости с кадастровым номером 04:08:070101:728 :

1.	-

Описание местоположения зданий, сооружений, объектов незавершенного строительства на земельном участке

1. Сведения о характерных точках контура объекта недвижимости с кадастровым номером : 04:08:070101:729 :

Система координат МСК-04, зона 1 **Зона № 1**

Обозначение характерных точек контура	Содержатся в Едином государственном реестре недвижимости			Определены в ходе выполнения комплексных кадастровых работ			Метод определения координат	Формулы, примененные для расчета средней квадратической погрешности определения координат характерных точек (Mt), м, с подставленными в такие формулы значениями и итоговые (вычисленные) значения Mt, м
	Координаты, м		Радиус, м	Координаты, м		Радиус, м		
	X	Y	R	X	Y	R		
1	2	3	4	5	6	7	8	9
н2152О	-	-	-	457333.76	1334517.49	-	Метод спутниковых геодезических измерений (определений)	-
н2153О	-	-	-	457349.42	1334532.93	-	Метод спутниковых геодезических измерений (определений)	-
н2154О	-	-	-	457345.53	1334537.09	-	Метод спутниковых геодезических измерений (определений)	-
н2155О	-	-	-	457343.81	1334535.40	-	Метод спутниковых геодезических измерений (определений)	-
н2156О	-	-	-	457342.75	1334536.46	-	Метод спутниковых геодезических измерений (определений)	-
н2157О	-	-	-	457331.10	1334525.50	-	Метод спутниковых геодезических измерений (определений)	-
н2158О	-	-	-	457334.53	1334521.68	-	Метод спутниковых геодезических измерений (определений)	-
н2159О	-	-	-	457332.06	1334519.32	-	Метод спутниковых геодезических измерений (определений)	-
н2152О	-	-	-	457333.76	1334517.49	-	Метод спутниковых геодезических измерений (определений)	-

2. Сведения о характеристиках объекта недвижимости с кадастровым номером : 04:08:070101:729 :

№ п/п	Наименование характеристики	Значение характеристики
1	2	3
1.	Вид объекта недвижимости	здание
2.	Ранее присвоенный государственный учетный номер (инвентарный) здания, сооружения, объекта незавершенного строительства	-
3.	Кадастровый номер земельного участка (земельных участков), в границах которого (которых) расположены здание, сооружение, объект незавершенного строительства	04:08:070101:352, 04:08:070101:353
4.	Уникальный учетный номер кадастрового квартала, в границах которого расположены здание, сооружение, объект незавершенного строительства	04:08:070101
5.	Адрес здания, сооружения, объекта незавершенного строительства	Российская Федерация, Республика Алтай, район Усть-Коксинский, село Чендек, улица Центральная, дом 3
5.1.	Сведения о местоположении здания, сооружения, объекта незавершенного строительства (при отсутствии адреса) в структурированном в соответствии с федеральной информационной адресной системой виде	-
5.2.	Дополнительные сведения о местоположении	-
6.	Иные сведения	-

3. Пояснения к сведениям об объекте недвижимости с кадастровым номером 04:08:070101:729 :

1.	-

Описание местоположения зданий, сооружений, объектов незавершенного строительства на земельном участке

1. Сведения о характерных точках контура объекта недвижимости с кадастровым номером : 04:08:070101:730 :

Система координат МСК-04, зона 1 **Зона № 1**

Обозначение характерных точек контура	Содержатся в Едином государственном реестре недвижимости			Определены в ходе выполнения комплексных кадастровых работ			Метод определения координат	Формулы, примененные для расчета средней квадратической погрешности определения координат характерных точек (Mt), м, с подставленными в такие формулы значениями и итоговые (вычисленные) значения Mt, м
	Координаты, м		Радиус, м	Координаты, м		Радиус, м		
	X	Y	R	X	Y	R		
1	2	3	4	5	6	7	8	9
н2160О	-	-	-	457565.02	1334821.36	-	Метод спутниковых геодезических измерений (определений)	-
н2161О	-	-	-	457591.60	1334850.14	-	Метод спутниковых геодезических измерений (определений)	-
н2162О	-	-	-	457584.09	1334857.26	-	Метод спутниковых геодезических измерений (определений)	-
н2163О	-	-	-	457557.20	1334828.80	-	Метод спутниковых геодезических измерений (определений)	-
н2160О	-	-	-	457565.02	1334821.36	-	Метод спутниковых геодезических измерений (определений)	-

2. Сведения о характеристиках объекта недвижимости с кадастровым номером : 04:08:070101:730 :

№ п/п	Наименование характеристики	Значение характеристики
1	2	3
1.	Вид объекта недвижимости	здание
2.	Ранее присвоенный государственный учетный номер (инвентарный) здания, сооружения, объекта незавершенного строительства	-
3.	Кадастровый номер земельного участка (земельных участков), в границах которого (которых) расположены здание, сооружение, объект незавершенного строительства	04:08:070101:444
4.	Уникальный учетный номер кадастрового квартала, в границах которого расположены здание, сооружение, объект незавершенного строительства	04:08:070101

2. Сведения о характеристиках объекта недвижимости с кадастровым номером : 04:08:070101:730 :

№ п/п	Наименование характеристики	Значение характеристики
1	2	3
5.	Адрес здания, сооружения, объекта незавершенного строительства	Российская Федерация, Республика Алтай, район Усть-Коксинский, село Чендек, улица Центральная, дом 16
5.1.	Сведения о местоположении здания, сооружения, объекта незавершенного строительства (при отсутствии адреса) в структурированном в соответствии с федеральной информационной адресной системой виде	-
5.2.	Дополнительные сведения о местоположении	-
6.	Иные сведения	-

3. Пояснения к сведениям об объекте недвижимости с кадастровым номером 04:08:070101:730 :

1.	-

Описание местоположения зданий, сооружений, объектов незавершенного строительства на земельном участке

1. Сведения о характерных точках контура объекта недвижимости с кадастровым номером : 04:08:070101:731 :

Система координат МСК-04, зона 1 **Зона № 1**

Обозначение характерных точек контура	Содержатся в Едином государственном реестре недвижимости			Определены в ходе выполнения комплексных кадастровых работ			Метод определения координат	Формулы, примененные для расчета средней квадратической погрешности определения координат характерных точек (Mt), м, с подставленными в такие формулы значениями и итоговые (вычисленные) значения Mt, м
	Координаты, м		Радиус, м	Координаты, м		Радиус, м		
	X	Y	R	X	Y	R		
1	2	3	4	5	6	7	8	9
н2164О	-	-	-	457467.54	1334707.98	-	Метод спутниковых геодезических измерений (определений)	-
н2165О	-	-	-	457472.13	1334712.58	-	Метод спутниковых геодезических измерений (определений)	-
н2166О	-	-	-	457470.76	1334714.01	-	Метод спутниковых геодезических измерений (определений)	-
н2167О	-	-	-	457472.10	1334715.33	-	Метод спутниковых геодезических измерений (определений)	-
н2168О	-	-	-	457468.04	1334719.75	-	Метод спутниковых геодезических измерений (определений)	-
н2169О	-	-	-	457461.99	1334713.75	-	Метод спутниковых геодезических измерений (определений)	-
н2164О	-	-	-	457467.54	1334707.98	-	Метод спутниковых геодезических измерений (определений)	-

2. Сведения о характеристиках объекта недвижимости с кадастровым номером : 04:08:070101:731 :

№ п/п	Наименование характеристики	Значение характеристики
1	2	3
1.	Вид объекта недвижимости	здание

2. Сведения о характеристиках объекта недвижимости с кадастровым номером : 04:08:070101:731 :

№ п/п	Наименование характеристики	Значение характеристики
1	2	3
2.	Ранее присвоенный государственный учетный номер (инвентарный) здания, сооружения, объекта незавершенного строительства	-
3.	Кадастровый номер земельного участка (земельных участков), в границах которого (которых) расположены здание, сооружение, объект незавершенного строительства	04:08:070101:470
4.	Уникальный учетный номер кадастрового квартала, в границах которого расположены здание, сооружение, объект незавершенного строительства	04:08:070101
5.	Адрес здания, сооружения, объекта незавершенного строительства	Российская Федерация, Республика Алтай, район Усть-Коксинский, село Чендек, улица Центральная, дом 10а
5.1.	Сведения о местоположении здания, сооружения, объекта незавершенного строительства (при отсутствии адреса) в структурированном в соответствии с федеральной информационной адресной системой виде	-
5.2.	Дополнительные сведения о местоположении	-
6.	Иные сведения	-

3. Пояснения к сведениям об объекте недвижимости с кадастровым номером 04:08:070101:731 :

1.	-

Описание местоположения зданий, сооружений, объектов незавершенного строительства на земельном участке

1. Сведения о характерных точках контура объекта недвижимости с кадастровым номером : 04:08:070101:732 :

Система координат МСК-04, зона 1 **Зона № 1**

Обозначение характерных точек контура	Содержатся в Едином государственном реестре недвижимости			Определены в ходе выполнения комплексных кадастровых работ			Метод определения координат	Формулы, примененные для расчета средней квадратической погрешности определения координат характерных точек (Mt), м, с подставленными в такие формулы значениями и итоговые (вычисленные) значения Mt, м
	Координаты, м		Радиус, м	Координаты, м		Радиус, м		
	X	Y	R	X	Y	R		
1	2	3	4	5	6	7	8	9
н2170О	-	-	-	457799.44	1335042.71	-	Метод спутниковых геодезических измерений (определений)	-
н2171О	-	-	-	457793.47	1335050.48	-	Метод спутниковых геодезических измерений (определений)	-
н2172О	-	-	-	457785.97	1335045.25	-	Метод спутниковых геодезических измерений (определений)	-
н2173О	-	-	-	457791.57	1335036.96	-	Метод спутниковых геодезических измерений (определений)	-
н2170О	-	-	-	457799.44	1335042.71	-	Метод спутниковых геодезических измерений (определений)	-

2. Сведения о характеристиках объекта недвижимости с кадастровым номером : 04:08:070101:732 :

№ п/п	Наименование характеристики	Значение характеристики
1	2	3
1.	Вид объекта недвижимости	здание
2.	Ранее присвоенный государственный учетный номер (инвентарный) здания, сооружения, объекта незавершенного строительства	-
3.	Кадастровый номер земельного участка (земельных участков), в границах которого (которых) расположены здание, сооружение, объект незавершенного строительства	04:08:070101:132
4.	Уникальный учетный номер кадастрового квартала, в границах которого расположены здание, сооружение, объект незавершенного строительства	04:08:070101

2. Сведения о характеристиках объекта недвижимости с кадастровым номером : 04:08:070101:732 :

№ п/п	Наименование характеристики	Значение характеристики
1	2	3
5.	Адрес здания, сооружения, объекта незавершенного строительства	Российская Федерация, Республика Алтай, район Усть-Коксинский, село Чендек, улица Центральная, дом 20
5.1.	Сведения о местоположении здания, сооружения, объекта незавершенного строительства (при отсутствии адреса) в структурированном в соответствии с федеральной информационной адресной системой виде	-
5.2.	Дополнительные сведения о местоположении	-
6.	Иные сведения	-

3. Пояснения к сведениям об объекте недвижимости с кадастровым номером 04:08:070101:732 :

1.	-

Описание местоположения зданий, сооружений, объектов незавершенного строительства на земельном участке

1. Сведения о характерных точках контура объекта недвижимости с кадастровым номером : 04:08:070101:734 :

Система координат МСК-04, зона 1 **Зона № 1**

Обозначение характерных точек контура	Содержатся в Едином государственном реестре недвижимости			Определены в ходе выполнения комплексных кадастровых работ			Метод определения координат	Формулы, примененные для расчета средней квадратической погрешности определения координат характерных точек (Mt), м, с подставленными в такие формулы значениями и итоговые (вычисленные) значения Mt, м
	Координаты, м		Радиус, м	Координаты, м		Радиус, м		
	X	Y	R	X	Y	R		
1	2	3	4	5	6	7	8	9
н2174О	-	-	-	457976.26	1335027.27	-	Метод спутниковых геодезических измерений (определений)	-
н2175О	-	-	-	457967.52	1335037.22	-	Метод спутниковых геодезических измерений (определений)	-
н2176О	-	-	-	457961.12	1335031.65	-	Метод спутниковых геодезических измерений (определений)	-
н2177О	-	-	-	457967.42	1335024.77	-	Метод спутниковых геодезических измерений (определений)	-
н2178О	-	-	-	457970.75	1335027.65	-	Метод спутниковых геодезических измерений (определений)	-
н2179О	-	-	-	457973.25	1335024.70	-	Метод спутниковых геодезических измерений (определений)	-
н2174О	-	-	-	457976.26	1335027.27	-	Метод спутниковых геодезических измерений (определений)	-

2. Сведения о характеристиках объекта недвижимости с кадастровым номером : 04:08:070101:734 :

№ п/п	Наименование характеристики	Значение характеристики
1	2	3
1.	Вид объекта недвижимости	здание

2. Сведения о характеристиках объекта недвижимости с кадастровым номером : 04:08:070101:734 :

№ п/п	Наименование характеристики	Значение характеристики
1	2	3
2.	Ранее присвоенный государственный учетный номер (инвентарный) здания, сооружения, объекта незавершенного строительства	-
3.	Кадастровый номер земельного участка (земельных участков), в границах которого (которых) расположены здание, сооружение, объект незавершенного строительства	04:08:070101:939
4.	Уникальный учетный номер кадастрового квартала, в границах которого расположены здание, сооружение, объект незавершенного строительства	04:08:070101
5.	Адрес здания, сооружения, объекта незавершенного строительства	Российская Федерация, Республика Алтай, район Усть-Коксинский, село Чендек, улица Центральная, дом 33
5.1.	Сведения о местоположении здания, сооружения, объекта незавершенного строительства (при отсутствии адреса) в структурированном в соответствии с федеральной информационной адресной системой виде	-
5.2.	Дополнительные сведения о местоположении	-
6.	Иные сведения	-

3. Пояснения к сведениям об объекте недвижимости с кадастровым номером 04:08:070101:734 :

1.	-

Описание местоположения зданий, сооружений, объектов незавершенного строительства на земельном участке

1. Сведения о характерных точках контура объекта недвижимости с кадастровым номером : 04:08:070101:735 :

Система координат МСК-04, зона 1 **Зона № 1**

Обозначение характерных точек контура	Содержатся в Едином государственном реестре недвижимости			Определены в ходе выполнения комплексных кадастровых работ			Метод определения координат	Формулы, примененные для расчета средней квадратической погрешности определения координат характерных точек (Mt), м, с подставленными в такие формулы значениями и итоговые (вычисленные) значения Mt, м
	Координаты, м		Радиус, м	Координаты, м		Радиус, м		
	X	Y	R	X	Y	R		
1	2	3	4	5	6	7	8	9
н2180О	-	-	-	457740.69	1334927.11	-	Метод спутниковых геодезических измерений (определений)	-
н2181О	-	-	-	457755.64	1334936.77	-	Метод спутниковых геодезических измерений (определений)	-
н2182О	-	-	-	457751.44	1334943.11	-	Метод спутниковых геодезических измерений (определений)	-
н2183О	-	-	-	457749.33	1334946.13	-	Метод спутниковых геодезических измерений (определений)	-
н2184О	-	-	-	457744.17	1334942.83	-	Метод спутниковых геодезических измерений (определений)	-
н2185О	-	-	-	457746.08	1334939.62	-	Метод спутниковых геодезических измерений (определений)	-
н2186О	-	-	-	457741.54	1334936.65	-	Метод спутниковых геодезических измерений (определений)	-
н2187О	-	-	-	457739.38	1334939.91	-	Метод спутниковых геодезических измерений (определений)	-
н2188О	-	-	-	457734.28	1334936.63	-	Метод спутниковых геодезических измерений (определений)	-

1. Сведения о характерных точках контура объекта недвижимости с кадастровым номером : 04:08:070101:735 :

Система координат МСК-04, зона 1 **Зона № 1**

Обозначение характерных точек контура	Содержатся в Едином государственном реестре недвижимости			Определены в ходе выполнения комплексных кадастровых работ			Метод определения координат	Формулы, примененные для расчета средней квадратической погрешности определения координат характерных точек (Mt), м, с подставленными в такие формулы значениями и итоговые (вычисленные) значения Mt, м
	Координаты, м		Радиус, м	Координаты, м		Радиус, м		
	X	Y	R	X	Y	R		
1	2	3	4	5	6	7	8	9
н2180О	-	-	-	457740.69	1334927.11	-	Метод спутниковых геодезических измерений (определений)	-

2. Сведения о характеристиках объекта недвижимости с кадастровым номером : 04:08:070101:735 :

№ п/п	Наименование характеристики	Значение характеристики
1	2	3
1.	Вид объекта недвижимости	здание
2.	Ранее присвоенный государственный учетный номер (инвентарный) здания, сооружения, объекта незавершенного строительства	-
3.	Кадастровый номер земельного участка (земельных участков), в границах которого (которых) расположены здание, сооружение, объект незавершенного строительства	04:08:070101:206, 04:08:070101:373
4.	Уникальный учетный номер кадастрового квартала, в границах которого расположены здание, сооружение, объект незавершенного строительства	04:08:070101
5.	Адрес здания, сооружения, объекта незавершенного строительства	Российская Федерация, Республика Алтай, район Усть-Коксинский, село Чендек, улица Центральная, дом 27
5.1.	Сведения о местоположении здания, сооружения, объекта незавершенного строительства (при отсутствии адреса) в структурированном в соответствии с федеральной информационной адресной системой виде	-
5.2.	Дополнительные сведения о местоположении	-
6.	Иные сведения	-

3. Пояснения к сведениям об объекте недвижимости с кадастровым номером 04:08:070101:735 :

1.	-

Описание местоположения зданий, сооружений, объектов незавершенного строительства на земельном участке

1. Сведения о характерных точках контура объекта недвижимости с кадастровым номером : 04:08:070101:736 :

Система координат МСК-04, зона 1 **Зона № 1**

Обозначение характерных точек контура	Содержатся в Едином государственном реестре недвижимости			Определены в ходе выполнения комплексных кадастровых работ			Метод определения координат	Формулы, примененные для расчета средней квадратической погрешности определения координат характерных точек (Mt), м, с подставленными в такие формулы значениями и итоговые (вычисленные) значения Mt, м
	Координаты, м		Радиус, м	Координаты, м		Радиус, м		
	X	Y	R	X	Y	R		
1	2	3	4	5	6	7	8	9
н2189О	-	-	-	457465.18	1334722.27	-	Метод спутниковых геодезических измерений (определений)	-
н2190О	-	-	-	457461.80	1334725.94	-	Метод спутниковых геодезических измерений (определений)	-
н2191О	-	-	-	457456.97	1334721.38	-	Метод спутниковых геодезических измерений (определений)	-
н2192О	-	-	-	457460.47	1334717.81	-	Метод спутниковых геодезических измерений (определений)	-
н2189О	-	-	-	457465.18	1334722.27	-	Метод спутниковых геодезических измерений (определений)	-

2. Сведения о характеристиках объекта недвижимости с кадастровым номером : 04:08:070101:736 :

№ п/п	Наименование характеристики	Значение характеристики
1	2	3
1.	Вид объекта недвижимости	здание
2.	Ранее присвоенный государственный учетный номер (инвентарный) здания, сооружения, объекта незавершенного строительства	-
3.	Кадастровый номер земельного участка (земельных участков), в границах которого (которых) расположены здание, сооружение, объект незавершенного строительства	04:08:070101:366
4.	Уникальный учетный номер кадастрового квартала, в границах которого расположены здание, сооружение, объект незавершенного строительства	04:08:070101

2. Сведения о характеристиках объекта недвижимости с кадастровым номером : 04:08:070101:736 :

№ п/п	Наименование характеристики	Значение характеристики
1	2	3
5.	Адрес здания, сооружения, объекта незавершенного строительства	Российская Федерация, Республика Алтай, район Усть-Коксинский, село Чендек, улица Центральная, дом 10 б
5.1.	Сведения о местоположении здания, сооружения, объекта незавершенного строительства (при отсутствии адреса) в структурированном в соответствии с федеральной информационной адресной системой виде	-
5.2.	Дополнительные сведения о местоположении	-
6.	Иные сведения	-

3. Пояснения к сведениям об объекте недвижимости с кадастровым номером 04:08:070101:736 :

1.	-

Описание местоположения зданий, сооружений, объектов незавершенного строительства на земельном участке

1. Сведения о характерных точках контура объекта недвижимости с кадастровым номером : 04:08:070101:737 :

Система координат МСК-04, зона 1 **Зона № 1**

Обозначение характерных точек контура	Содержатся в Едином государственном реестре недвижимости			Определены в ходе выполнения комплексных кадастровых работ			Метод определения координат	Формулы, примененные для расчета средней квадратической погрешности определения координат характерных точек (Mt), м, с подставленными в такие формулы значениями и итоговые (вычисленные) значения Mt, м
	Координаты, м		Радиус, м	Координаты, м		Радиус, м		
	X	Y	R	X	Y	R		
1	2	3	4	5	6	7	8	9
н2193О	-	-	-	457607.19	1334782.08	-	Метод спутниковых геодезических измерений (определений)	-
н2194О	-	-	-	457633.65	1334810.90	-	Метод спутниковых геодезических измерений (определений)	-
н2195О	-	-	-	457625.21	1334818.38	-	Метод спутниковых геодезических измерений (определений)	-
н2196О	-	-	-	457598.73	1334789.78	-	Метод спутниковых геодезических измерений (определений)	-
н2193О	-	-	-	457607.19	1334782.08	-	Метод спутниковых геодезических измерений (определений)	-

2. Сведения о характеристиках объекта недвижимости с кадастровым номером : 04:08:070101:737 :

№ п/п	Наименование характеристики	Значение характеристики
1	2	3
1.	Вид объекта недвижимости	здание
2.	Ранее присвоенный государственный учетный номер (инвентарный) здания, сооружения, объекта незавершенного строительства	-
3.	Кадастровый номер земельного участка (земельных участков), в границах которого (которых) расположены здание, сооружение, объект незавершенного строительства	04:08:070101:447
4.	Уникальный учетный номер кадастрового квартала, в границах которого расположены здание, сооружение, объект незавершенного строительства	04:08:070101

2. Сведения о характеристиках объекта недвижимости с кадастровым номером : 04:08:070101:737 :

№ п/п	Наименование характеристики	Значение характеристики
1	2	3
5.	Адрес здания, сооружения, объекта незавершенного строительства	Российская Федерация, Республика Алтай, район Усть-Коксинский, село Чендек, улица Центральная, дом 19
5.1.	Сведения о местоположении здания, сооружения, объекта незавершенного строительства (при отсутствии адреса) в структурированном в соответствии с федеральной информационной адресной системой виде	-
5.2.	Дополнительные сведения о местоположении	-
6.	Иные сведения	-

3. Пояснения к сведениям об объекте недвижимости с кадастровым номером 04:08:070101:737 :

1.	-

Описание местоположения зданий, сооружений, объектов незавершенного строительства на земельном участке

1. Сведения о характерных точках контура объекта недвижимости с кадастровым номером : 04:08:070101:739 :

Система координат МСК-04, зона 1 **Зона № 1**

Обозначение характерных точек контура	Содержатся в Едином государственном реестре недвижимости			Определены в ходе выполнения комплексных кадастровых работ			Метод определения координат	Формулы, примененные для расчета средней квадратической погрешности определения координат характерных точек (Mt), м, с подставленными в такие формулы значениями и итоговые (вычисленные) значения Mt, м
	Координаты, м		Радиус, м	Координаты, м		Радиус, м		
	X	Y	R	X	Y	R		
1	2	3	4	5	6	7	8	9
н2197О	-	-	-	458337.66	1335327.49	-	Метод спутниковых геодезических измерений (определений)	-
н2198О	-	-	-	458337.64	1335334.79	-	Метод спутниковых геодезических измерений (определений)	-
н2199О	-	-	-	458328.49	1335334.72	-	Метод спутниковых геодезических измерений (определений)	-
н2200О	-	-	-	458328.40	1335327.42	-	Метод спутниковых геодезических измерений (определений)	-
н2197О	-	-	-	458337.66	1335327.49	-	Метод спутниковых геодезических измерений (определений)	-

2. Сведения о характеристиках объекта недвижимости с кадастровым номером : 04:08:070101:739 :

№ п/п	Наименование характеристики	Значение характеристики
1	2	3
1.	Вид объекта недвижимости	здание
2.	Ранее присвоенный государственный учетный номер (инвентарный) здания, сооружения, объекта незавершенного строительства	-
3.	Кадастровый номер земельного участка (земельных участков), в границах которого (которых) расположены здание, сооружение, объект незавершенного строительства	04:08:070101:380
4.	Уникальный учетный номер кадастрового квартала, в границах которого расположены здание, сооружение, объект незавершенного строительства	04:08:070101

2. Сведения о характеристиках объекта недвижимости с кадастровым номером : 04:08:070101:739 :

№ п/п	Наименование характеристики	Значение характеристики
1	2	3
5.	Адрес здания, сооружения, объекта незавершенного строительства	Российская Федерация, Республика Алтай, район Усть-Коксинский, село Чендек, улица Центральная, дом 51
5.1.	Сведения о местоположении здания, сооружения, объекта незавершенного строительства (при отсутствии адреса) в структурированном в соответствии с федеральной информационной адресной системой виде	-
5.2.	Дополнительные сведения о местоположении	-
6.	Иные сведения	-

3. Пояснения к сведениям об объекте недвижимости с кадастровым номером 04:08:070101:739 :

1.	-

Описание местоположения зданий, сооружений, объектов незавершенного строительства на земельном участке

1. Сведения о характерных точках контура объекта недвижимости с кадастровым номером : 04:08:070101:741 :

Система координат МСК-04, зона 1 **Зона № 1**

Обозначение характерных точек контура	Содержатся в Едином государственном реестре недвижимости			Определены в ходе выполнения комплексных кадастровых работ			Метод определения координат	Формулы, примененные для расчета средней квадратической погрешности определения координат характерных точек (Mt), м, с подставленными в такие формулы значениями и итоговые (вычисленные) значения Mt, м
	Координаты, м		Радиус, м	Координаты, м		Радиус, м		
	X	Y	R	X	Y	R		
1	2	3	4	5	6	7	8	9
н2201О	-	-	-	457613.55	1334693.82	-	Метод спутниковых геодезических измерений (определений)	-
н2202О	-	-	-	457630.35	1334711.88	-	Метод спутниковых геодезических измерений (определений)	-
н2203О	-	-	-	457623.22	1334718.72	-	Метод спутниковых геодезических измерений (определений)	-
н2204О	-	-	-	457621.30	1334716.58	-	Метод спутниковых геодезических измерений (определений)	-
н2205О	-	-	-	457616.85	1334720.48	-	Метод спутниковых геодезических измерений (определений)	-
н2206О	-	-	-	457621.90	1334726.09	-	Метод спутниковых геодезических измерений (определений)	-
н2207О	-	-	-	457617.69	1334730.08	-	Метод спутниковых геодезических измерений (определений)	-
н2208О	-	-	-	457612.14	1334724.97	-	Метод спутниковых геодезических измерений (определений)	-
н2209О	-	-	-	457603.65	1334732.65	-	Метод спутниковых геодезических измерений (определений)	-

1. Сведения о характерных точках контура объекта недвижимости с кадастровым номером : 04:08:070101:741 :

Система координат МСК-04, зона 1 **Зона № 1**

Обозначение характерных точек контура	Содержатся в Едином государственном реестре недвижимости			Определены в ходе выполнения комплексных кадастровых работ			Метод определения координат	Формулы, примененные для расчета средней квадратической погрешности определения координат характерных точек (Mt), м, с подставленными в такие формулы значениями и итоговые (вычисленные) значения Mt, м
	Координаты, м		Радиус, м	Координаты, м		Радиус, м		
	X	Y	R	X	Y	R		
1	2	3	4	5	6	7	8	9
н2210О	-	-	-	457612.06	1334741.59	-	Метод спутниковых геодезических измерений (определений)	-
н2211О	-	-	-	457603.38	1334749.60	-	Метод спутниковых геодезических измерений (определений)	-
н2212О	-	-	-	457568.10	1334711.77	-	Метод спутниковых геодезических измерений (определений)	-
н2213О	-	-	-	457577.10	1334703.59	-	Метод спутниковых геодезических измерений (определений)	-
н2214О	-	-	-	457595.23	1334723.53	-	Метод спутниковых геодезических измерений (определений)	-
н2215О	-	-	-	457612.51	1334707.49	-	Метод спутниковых геодезических измерений (определений)	-
н2216О	-	-	-	457606.17	1334700.80	-	Метод спутниковых геодезических измерений (определений)	-
н2201О	-	-	-	457613.55	1334693.82	-	Метод спутниковых геодезических измерений (определений)	-

2. Сведения о характеристиках объекта недвижимости с кадастровым номером : 04:08:070101:741 :

№ п/п	Наименование характеристики	Значение характеристики
1	2	3
1.	Вид объекта недвижимости	здание

2. Сведения о характеристиках объекта недвижимости с кадастровым номером : 04:08:070101:741 :

№ п/п	Наименование характеристики	Значение характеристики
1	2	3
2.	Ранее присвоенный государственный учетный номер (инвентарный) здания, сооружения, объекта незавершенного строительства	-
3.	Кадастровый номер земельного участка (земельных участков), в границах которого (которых) расположены здание, сооружение, объект незавершенного строительства	04:08:070101:945
4.	Уникальный учетный номер кадастрового квартала, в границах которого расположены здание, сооружение, объект незавершенного строительства	04:08:070101
5.	Адрес здания, сооружения, объекта незавершенного строительства	Российская Федерация, Республика Алтай, район Усть-Коксинский, село Чендек, улица Центральная, дом 17
5.1.	Сведения о местоположении здания, сооружения, объекта незавершенного строительства (при отсутствии адреса) в структурированном в соответствии с федеральной информационной адресной системой виде	-
5.2.	Дополнительные сведения о местоположении	-
6.	Иные сведения	-

3. Пояснения к сведениям об объекте недвижимости с кадастровым номером 04:08:070101:741 :

1.	-

Описание местоположения зданий, сооружений, объектов незавершенного строительства на земельном участке

1. Сведения о характерных точках контура объекта недвижимости с кадастровым номером : 04:08:070101:742 :

Система координат МСК-04, зона 1 **Зона № 1**

Обозначение характерных точек контура	Содержатся в Едином государственном реестре недвижимости			Определены в ходе выполнения комплексных кадастровых работ			Метод определения координат	Формулы, примененные для расчета средней квадратической погрешности определения координат характерных точек (Mt), м, с подставленными в такие формулы значениями и итоговые (вычисленные) значения Mt, м
	Координаты, м		Радиус, м	Координаты, м		Радиус, м		
	X	Y	R	X	Y	R		
1	2	3	4	5	6	7	8	9
н2217О	-	-	-	457526.47	1334779.89	-	Метод спутниковых геодезических измерений (определений)	-
н2218О	-	-	-	457535.99	1334790.13	-	Метод спутниковых геодезических измерений (определений)	-
н2219О	-	-	-	457529.35	1334796.36	-	Метод спутниковых геодезических измерений (определений)	-
н2220О	-	-	-	457519.55	1334786.15	-	Метод спутниковых геодезических измерений (определений)	-
н2217О	-	-	-	457526.47	1334779.89	-	Метод спутниковых геодезических измерений (определений)	-

2. Сведения о характеристиках объекта недвижимости с кадастровым номером : 04:08:070101:742 :

№ п/п	Наименование характеристики	Значение характеристики
1	2	3
1.	Вид объекта недвижимости	здание
2.	Ранее присвоенный государственный учетный номер (инвентарный) здания, сооружения, объекта незавершенного строительства	-
3.	Кадастровый номер земельного участка (земельных участков), в границах которого (которых) расположены здание, сооружение, объект незавершенного строительства	04:08:070101:920
4.	Уникальный учетный номер кадастрового квартала, в границах которого расположены здание, сооружение, объект незавершенного строительства	04:08:070101

2. Сведения о характеристиках объекта недвижимости с кадастровым номером : 04:08:070101:742 :

№ п/п	Наименование характеристики	Значение характеристики
1	2	3
5.	Адрес здания, сооружения, объекта незавершенного строительства	Российская Федерация, Республика Алтай, район Усть-Коксинский, село Чендек, улица Центральная, дом 14
5.1.	Сведения о местоположении здания, сооружения, объекта незавершенного строительства (при отсутствии адреса) в структурированном в соответствии с федеральной информационной адресной системой виде	-
5.2.	Дополнительные сведения о местоположении	-
6.	Иные сведения	-

3. Пояснения к сведениям об объекте недвижимости с кадастровым номером 04:08:070101:742 :

1.	-

Описание местоположения зданий, сооружений, объектов незавершенного строительства на земельном участке

1. Сведения о характерных точках контура объекта недвижимости с кадастровым номером : 04:08:070101:743 :

Система координат МСК-04, зона 1 **Зона № 1**

Обозначение характерных точек контура	Содержатся в Едином государственном реестре недвижимости			Определены в ходе выполнения комплексных кадастровых работ			Метод определения координат	Формулы, примененные для расчета средней квадратической погрешности определения координат характерных точек (Mt), м, с подставленными в такие формулы значениями и итоговые (вычисленные) значения Mt, м
	Координаты, м		Радиус, м	Координаты, м		Радиус, м		
	X	Y	R	X	Y	R		
1	2	3	4	5	6	7	8	9
н2221О	-	-	-	458200.48	1335238.17	-	Метод спутниковых геодезических измерений (определений)	-
н2222О	-	-	-	458211.43	1335243.70	-	Метод спутниковых геодезических измерений (определений)	-
н2223О	-	-	-	458207.79	1335251.48	-	Метод спутниковых геодезических измерений (определений)	-
н2224О	-	-	-	458196.60	1335246.09	-	Метод спутниковых геодезических измерений (определений)	-
н2221О	-	-	-	458200.48	1335238.17	-	Метод спутниковых геодезических измерений (определений)	-

2. Сведения о характеристиках объекта недвижимости с кадастровым номером : 04:08:070101:743 :

№ п/п	Наименование характеристики	Значение характеристики
1	2	3
1.	Вид объекта недвижимости	здание
2.	Ранее присвоенный государственный учетный номер (инвентарный) здания, сооружения, объекта незавершенного строительства	-
3.	Кадастровый номер земельного участка (земельных участков), в границах которого (которых) расположены здание, сооружение, объект незавершенного строительства	04:08:070101:23
4.	Уникальный учетный номер кадастрового квартала, в границах которого расположены здание, сооружение, объект незавершенного строительства	04:08:070101

2. Сведения о характеристиках объекта недвижимости с кадастровым номером : 04:08:070101:743 :

№ п/п	Наименование характеристики	Значение характеристики
1	2	3
5.	Адрес здания, сооружения, объекта незавершенного строительства	Российская Федерация, Республика Алтай, район Усть-Коксинский, село Чендек, улица Центральная, дом 49
5.1.	Сведения о местоположении здания, сооружения, объекта незавершенного строительства (при отсутствии адреса) в структурированном в соответствии с федеральной информационной адресной системой виде	-
5.2.	Дополнительные сведения о местоположении	-
6.	Иные сведения	-

3. Пояснения к сведениям об объекте недвижимости с кадастровым номером 04:08:070101:743 :

1.	-

Описание местоположения зданий, сооружений, объектов незавершенного строительства на земельном участке

1. Сведения о характерных точках контура объекта недвижимости с кадастровым номером : 04:08:070101:744 :

Система координат МСК-04, зона 1 **Зона № 1**

Обозначение характерных точек контура	Содержатся в Едином государственном реестре недвижимости			Определены в ходе выполнения комплексных кадастровых работ			Метод определения координат	Формулы, примененные для расчета средней квадратической погрешности определения координат характерных точек (Mt), м, с подставленными в такие формулы значениями и итоговые (вычисленные) значения Mt, м
	Координаты, м		Радиус, м	Координаты, м		Радиус, м		
	X	Y	R	X	Y	R		
1	2	3	4	5	6	7	8	9
н2225О	-	-	-	457434.75	1334681.10	-	Метод спутниковых геодезических измерений (определений)	-
н2226О	-	-	-	457445.33	1334691.25	-	Метод спутниковых геодезических измерений (определений)	-
н2227О	-	-	-	457443.00	1334693.55	-	Метод спутниковых геодезических измерений (определений)	-
н2228О	-	-	-	457444.78	1334695.32	-	Метод спутниковых геодезических измерений (определений)	-
н2229О	-	-	-	457441.78	1334698.41	-	Метод спутниковых геодезических измерений (определений)	-
н2230О	-	-	-	457440.15	1334696.78	-	Метод спутниковых геодезических измерений (определений)	-
н2231О	-	-	-	457439.91	1334697.02	-	Метод спутниковых геодезических измерений (определений)	-
н2232О	-	-	-	457431.35	1334688.34	-	Метод спутниковых геодезических измерений (определений)	-
н2233О	-	-	-	457430.14	1334689.55	-	Метод спутниковых геодезических измерений (определений)	-

1. Сведения о характерных точках контура объекта недвижимости с кадастровым номером : 04:08:070101:744 :

Система координат МСК-04, зона 1 **Зона № 1**

Обозначение характерных точек контура	Содержатся в Едином государственном реестре недвижимости			Определены в ходе выполнения комплексных кадастровых работ			Метод определения координат	Формулы, примененные для расчета средней квадратической погрешности определения координат характерных точек (Mt), м, с подставленными в такие формулы значениями и итоговые (вычисленные) значения Mt, м
	Координаты, м		Радиус, м	Координаты, м		Радиус, м		
	X	Y	R	X	Y	R		
1	2	3	4	5	6	7	8	9
н2234О	-	-	-	457429.29	1334688.70	-	Метод спутниковых геодезических измерений (определений)	-
н2235О	-	-	-	457428.94	1334689.04	-	Метод спутниковых геодезических измерений (определений)	-
н2236О	-	-	-	457426.68	1334686.83	-	Метод спутниковых геодезических измерений (определений)	-
н2237О	-	-	-	457430.63	1334682.69	-	Метод спутниковых геодезических измерений (определений)	-
н2238О	-	-	-	457431.97	1334683.99	-	Метод спутниковых геодезических измерений (определений)	-
н2225О	-	-	-	457434.75	1334681.10	-	Метод спутниковых геодезических измерений (определений)	-

2. Сведения о характеристиках объекта недвижимости с кадастровым номером : 04:08:070101:744 :

№ п/п	Наименование характеристики	Значение характеристики
1	2	3
1.	Вид объекта недвижимости	здание
2.	Ранее присвоенный государственный учетный номер (инвентарный) здания, сооружения, объекта незавершенного строительства	-
3.	Кадастровый номер земельного участка (земельных участков), в границах которого (которых) расположены здание, сооружение, объект незавершенного строительства	04:08:070101:361, 04:08:070101:362
4.	Уникальный учетный номер кадастрового квартала, в границах которого расположены здание, сооружение, объект незавершенного строительства	04:08:070101

2. Сведения о характеристиках объекта недвижимости с кадастровым номером : 04:08:070101:744 :

№ п/п	Наименование характеристики	Значение характеристики
1	2	3
5.	Адрес здания, сооружения, объекта незавершенного строительства	Российская Федерация, Республика Алтай, район Усть-Коксинский, село Чендек, улица Центральная, дом 10
5.1.	Сведения о местоположении здания, сооружения, объекта незавершенного строительства (при отсутствии адреса) в структурированном в соответствии с федеральной информационной адресной системой виде	-
5.2.	Дополнительные сведения о местоположении	-
6.	Иные сведения	-

3. Пояснения к сведениям об объекте недвижимости с кадастровым номером 04:08:070101:744 :

1.	-

Описание местоположения зданий, сооружений, объектов незавершенного строительства на земельном участке

1. Сведения о характерных точках контура объекта недвижимости с кадастровым номером : 04:08:070101:745 :

Система координат МСК-04, зона 1 **Зона № 1**

Обозначение характерных точек контура	Содержатся в Едином государственном реестре недвижимости			Определены в ходе выполнения комплексных кадастровых работ			Метод определения координат	Формулы, примененные для расчета средней квадратической погрешности определения координат характерных точек (Mt), м, с подставленными в такие формулы значениями и итоговые (вычисленные) значения Mt, м
	Координаты, м		Радиус, м	Координаты, м		Радиус, м		
	X	Y	R	X	Y	R		
1	2	3	4	5	6	7	8	9
н2239О	-	-	-	457642.66	1334841.76	-	Метод спутниковых геодезических измерений (определений)	-
н2240О	-	-	-	457654.62	1334854.85	-	Метод спутниковых геодезических измерений (определений)	-
н2241О	-	-	-	457649.42	1334859.89	-	Метод спутниковых геодезических измерений (определений)	-
н2242О	-	-	-	457639.11	1334848.61	-	Метод спутниковых геодезических измерений (определений)	-
н2243О	-	-	-	457639.87	1334847.90	-	Метод спутниковых геодезических измерений (определений)	-
н2244О	-	-	-	457638.20	1334846.06	-	Метод спутниковых геодезических измерений (определений)	-
н2239О	-	-	-	457642.66	1334841.76	-	Метод спутниковых геодезических измерений (определений)	-

2. Сведения о характеристиках объекта недвижимости с кадастровым номером : 04:08:070101:745 :

№ п/п	Наименование характеристики	Значение характеристики
1	2	3
1.	Вид объекта недвижимости	здание

2. Сведения о характеристиках объекта недвижимости с кадастровым номером : 04:08:070101:745 :

№ п/п	Наименование характеристики	Значение характеристики
1	2	3
2.	Ранее присвоенный государственный учетный номер (инвентарный) здания, сооружения, объекта незавершенного строительства	-
3.	Кадастровый номер земельного участка (земельных участков), в границах которого (которых) расположены здание, сооружение, объект незавершенного строительства	04:08:070101:369, 04:08:070101:370
4.	Уникальный учетный номер кадастрового квартала, в границах которого расположены здание, сооружение, объект незавершенного строительства	04:08:070101
5.	Адрес здания, сооружения, объекта незавершенного строительства	Российская Федерация, Республика Алтай, район Усть-Коксинский, село Чендек, улица Центральная, дом 21
5.1.	Сведения о местоположении здания, сооружения, объекта незавершенного строительства (при отсутствии адреса) в структурированном в соответствии с федеральной информационной адресной системой виде	-
5.2.	Дополнительные сведения о местоположении	-
6.	Иные сведения	-

3. Пояснения к сведениям об объекте недвижимости с кадастровым номером 04:08:070101:745 :

1.	-

Описание местоположения зданий, сооружений, объектов незавершенного строительства на земельном участке

1. Сведения о характерных точках контура объекта недвижимости с кадастровым номером : 04:08:070101:747 :

Система координат МСК-04, зона 1 **Зона № 1**

Обозначение характерных точек контура	Содержатся в Едином государственном реестре недвижимости			Определены в ходе выполнения комплексных кадастровых работ			Метод определения координат	Формулы, примененные для расчета средней квадратической погрешности определения координат характерных точек (Mt), м, с подставленными в такие формулы значениями и итоговые (вычисленные) значения Mt, м
	Координаты, м		Радиус, м	Координаты, м		Радиус, м		
	X	Y	R	X	Y	R		
1	2	3	4	5	6	7	8	9
н2245О	-	-	-	457882.86	1334148.43	-	Метод спутниковых геодезических измерений (определений)	-
н2246О	-	-	-	457890.78	1334156.99	-	Метод спутниковых геодезических измерений (определений)	-
н2247О	-	-	-	457884.68	1334162.54	-	Метод спутниковых геодезических измерений (определений)	-
н2248О	-	-	-	457876.71	1334154.10	-	Метод спутниковых геодезических измерений (определений)	-
н2245О	-	-	-	457882.86	1334148.43	-	Метод спутниковых геодезических измерений (определений)	-

2. Сведения о характеристиках объекта недвижимости с кадастровым номером : 04:08:070101:747 :

№ п/п	Наименование характеристики	Значение характеристики
1	2	3
1.	Вид объекта недвижимости	здание
2.	Ранее присвоенный государственный учетный номер (инвентарный) здания, сооружения, объекта незавершенного строительства	-
3.	Кадастровый номер земельного участка (земельных участков), в границах которого (которых) расположены здание, сооружение, объект незавершенного строительства	04:08:070101:493
4.	Уникальный учетный номер кадастрового квартала, в границах которого расположены здание, сооружение, объект незавершенного строительства	04:08:070101

2. Сведения о характеристиках объекта недвижимости с кадастровым номером : 04:08:070101:747 :

№ п/п	Наименование характеристики	Значение характеристики
1	2	3
5.	Адрес здания, сооружения, объекта незавершенного строительства	Российская Федерация, Республика Алтай, район Усть-Коксинский, село Чендек, улица Строителей, дом 12
5.1.	Сведения о местоположении здания, сооружения, объекта незавершенного строительства (при отсутствии адреса) в структурированном в соответствии с федеральной информационной адресной системой виде	-
5.2.	Дополнительные сведения о местоположении	-
6.	Иные сведения	-

3. Пояснения к сведениям об объекте недвижимости с кадастровым номером 04:08:070101:747 :

1.	-

Описание местоположения зданий, сооружений, объектов незавершенного строительства на земельном участке

1. Сведения о характерных точках контура объекта недвижимости с кадастровым номером : 04:08:070101:748 :

Система координат МСК-04, зона 1 **Зона № 1**

Обозначение характерных точек контура	Содержатся в Едином государственном реестре недвижимости			Определены в ходе выполнения комплексных кадастровых работ			Метод определения координат	Формулы, примененные для расчета средней квадратической погрешности определения координат характерных точек (Mt), м, с подставленными в такие формулы значениями и итоговые (вычисленные) значения Mt, м
	Координаты, м		Радиус, м	Координаты, м		Радиус, м		
	X	Y	R	X	Y	R		
1	2	3	4	5	6	7	8	9
н2249О	-	-	-	457754.83	1334278.73	-	Метод спутниковых геодезических измерений (определений)	-
н2250О	-	-	-	457747.64	1334284.66	-	Метод спутниковых геодезических измерений (определений)	-
н2251О	-	-	-	457743.56	1334279.82	-	Метод спутниковых геодезических измерений (определений)	-
н2252О	-	-	-	457746.06	1334277.69	-	Метод спутниковых геодезических измерений (определений)	-
н2253О	-	-	-	457745.52	1334277.03	-	Метод спутниковых геодезических измерений (определений)	-
н2254О	-	-	-	457749.97	1334272.98	-	Метод спутниковых геодезических измерений (определений)	-
н2249О	-	-	-	457754.83	1334278.73	-	Метод спутниковых геодезических измерений (определений)	-

2. Сведения о характеристиках объекта недвижимости с кадастровым номером : 04:08:070101:748 :

№ п/п	Наименование характеристики	Значение характеристики
1	2	3
1.	Вид объекта недвижимости	здание

2. Сведения о характеристиках объекта недвижимости с кадастровым номером : 04:08:070101:748 :

№ п/п	Наименование характеристики	Значение характеристики
1	2	3
2.	Ранее присвоенный государственный учетный номер (инвентарный) здания, сооружения, объекта незавершенного строительства	-
3.	Кадастровый номер земельного участка (земельных участков), в границах которого (которых) расположены здание, сооружение, объект незавершенного строительства	04:08:070101:469
4.	Уникальный учетный номер кадастрового квартала, в границах которого расположены здание, сооружение, объект незавершенного строительства	04:08:070101
5.	Адрес здания, сооружения, объекта незавершенного строительства	Российская Федерация, Республика Алтай, район Усть-Коксинский, село Чендек, улица Строителей, дом 6
5.1.	Сведения о местоположении здания, сооружения, объекта незавершенного строительства (при отсутствии адреса) в структурированном в соответствии с федеральной информационной адресной системой виде	-
5.2.	Дополнительные сведения о местоположении	-
6.	Иные сведения	-

3. Пояснения к сведениям об объекте недвижимости с кадастровым номером 04:08:070101:748 :

1.	-

Описание местоположения зданий, сооружений, объектов незавершенного строительства на земельном участке

1. Сведения о характерных точках контура объекта недвижимости с кадастровым номером : 04:08:070101:749 :

Система координат МСК-04, зона 1 **Зона № 1**

Обозначение характерных точек контура	Содержатся в Едином государственном реестре недвижимости			Определены в ходе выполнения комплексных кадастровых работ			Метод определения координат	Формулы, примененные для расчета средней квадратической погрешности определения координат характерных точек (Mt), м, с подставленными в такие формулы значениями и итоговые (вычисленные) значения Mt, м
	Координаты, м		Радиус, м	Координаты, м		Радиус, м		
	X	Y	R	X	Y	R		
1	2	3	4	5	6	7	8	9
н2255О	-	-	-	457596.85	1334312.63	-	Метод спутниковых геодезических измерений (определений)	-
н2256О	-	-	-	457603.18	1334319.78	-	Метод спутниковых геодезических измерений (определений)	-
н2257О	-	-	-	457596.87	1334325.36	-	Метод спутниковых геодезических измерений (определений)	-
н2258О	-	-	-	457590.40	1334318.29	-	Метод спутниковых геодезических измерений (определений)	-
н2255О	-	-	-	457596.85	1334312.63	-	Метод спутниковых геодезических измерений (определений)	-

2. Сведения о характеристиках объекта недвижимости с кадастровым номером : 04:08:070101:749 :

№ п/п	Наименование характеристики	Значение характеристики
1	2	3
1.	Вид объекта недвижимости	здание
2.	Ранее присвоенный государственный учетный номер (инвентарный) здания, сооружения, объекта незавершенного строительства	-
3.	Кадастровый номер земельного участка (земельных участков), в границах которого (которых) расположены здание, сооружение, объект незавершенного строительства	04:08:070101:516
4.	Уникальный учетный номер кадастрового квартала, в границах которого расположены здание, сооружение, объект незавершенного строительства	04:08:070101

2. Сведения о характеристиках объекта недвижимости с кадастровым номером : 04:08:070101:749 :

№ п/п	Наименование характеристики	Значение характеристики
1	2	3
5.	Адрес здания, сооружения, объекта незавершенного строительства	Российская Федерация, Республика Алтай, район Усть-Коксинский, село Чендек, улица Строителей, дом 1
5.1.	Сведения о местоположении здания, сооружения, объекта незавершенного строительства (при отсутствии адреса) в структурированном в соответствии с федеральной информационной адресной системой виде	-
5.2.	Дополнительные сведения о местоположении	-
6.	Иные сведения	-

3. Пояснения к сведениям об объекте недвижимости с кадастровым номером 04:08:070101:749 :

1.	-

Описание местоположения зданий, сооружений, объектов незавершенного строительства на земельном участке

1. Сведения о характерных точках контура объекта недвижимости с кадастровым номером : 04:08:070101:750 :

Система координат МСК-04, зона 1 **Зона № 1**

Обозначение характерных точек контура	Содержатся в Едином государственном реестре недвижимости			Определены в ходе выполнения комплексных кадастровых работ			Метод определения координат	Формулы, примененные для расчета средней квадратической погрешности определения координат характерных точек (Mt), м, с подставленными в такие формулы значениями и итоговые (вычисленные) значения Mt, м
	Координаты, м		Радиус, м	Координаты, м		Радиус, м		
	X	Y	R	X	Y	R		
1	2	3	4	5	6	7	8	9
н2259О	-	-	-	457713.42	1334364.52	-	Метод спутниковых геодезических измерений (определений)	-
н2260О	-	-	-	457706.93	1334370.93	-	Метод спутниковых геодезических измерений (определений)	-
н2261О	-	-	-	457703.92	1334367.90	-	Метод спутниковых геодезических измерений (определений)	-
н2262О	-	-	-	457710.45	1334361.46	-	Метод спутниковых геодезических измерений (определений)	-
н2259О	-	-	-	457713.42	1334364.52	-	Метод спутниковых геодезических измерений (определений)	-

2. Сведения о характеристиках объекта недвижимости с кадастровым номером : 04:08:070101:750 :

№ п/п	Наименование характеристики	Значение характеристики
1	2	3
1.	Вид объекта недвижимости	здание
2.	Ранее присвоенный государственный учетный номер (инвентарный) здания, сооружения, объекта незавершенного строительства	-
3.	Кадастровый номер земельного участка (земельных участков), в границах которого (которых) расположены здание, сооружение, объект незавершенного строительства	04:08:070101:435
4.	Уникальный учетный номер кадастрового квартала, в границах которого расположены здание, сооружение, объект незавершенного строительства	04:08:070101

2. Сведения о характеристиках объекта недвижимости с кадастровым номером : 04:08:070101:750 :

№ п/п	Наименование характеристики	Значение характеристики
1	2	3
5.	Адрес здания, сооружения, объекта незавершенного строительства	Российская Федерация, Республика Алтай, район Усть-Коксинский, село Чендек, улица Строителей, дом 4
5.1.	Сведения о местоположении здания, сооружения, объекта незавершенного строительства (при отсутствии адреса) в структурированном в соответствии с федеральной информационной адресной системой виде	-
5.2.	Дополнительные сведения о местоположении	-
6.	Иные сведения	-

3. Пояснения к сведениям об объекте недвижимости с кадастровым номером 04:08:070101:750 :

1.	-

Описание местоположения зданий, сооружений, объектов незавершенного строительства на земельном участке

1. Сведения о характерных точках контура объекта недвижимости с кадастровым номером : 04:08:070101:751 :

Система координат МСК-04, зона 1 **Зона № 1**

Обозначение характерных точек контура	Содержатся в Едином государственном реестре недвижимости			Определены в ходе выполнения комплексных кадастровых работ			Метод определения координат	Формулы, примененные для расчета средней квадратической погрешности определения координат характерных точек (Mt), м, с подставленными в такие формулы значениями и итоговые (вычисленные) значения Mt, м
	Координаты, м		Радиус, м	Координаты, м		Радиус, м		
	X	Y	R	X	Y	R		
1	2	3	4	5	6	7	8	9
н2263О	-	-	-	457656.35	1335845.75	-	Метод спутниковых геодезических измерений (определений)	-
н2264О	-	-	-	457655.03	1335851.44	-	Метод спутниковых геодезических измерений (определений)	-
н2265О	-	-	-	457657.24	1335851.88	-	Метод спутниковых геодезических измерений (определений)	-
н2266О	-	-	-	457655.72	1335857.11	-	Метод спутниковых геодезических измерений (определений)	-
н2267О	-	-	-	457650.01	1335855.81	-	Метод спутниковых геодезических измерений (определений)	-
н2268О	-	-	-	457650.43	1335853.90	-	Метод спутниковых геодезических измерений (определений)	-
н2269О	-	-	-	457643.01	1335852.07	-	Метод спутниковых геодезических измерений (определений)	-
н2270О	-	-	-	457645.15	1335842.94	-	Метод спутниковых геодезических измерений (определений)	-
н2263О	-	-	-	457656.35	1335845.75	-	Метод спутниковых геодезических измерений (определений)	-

2. Сведения о характеристиках объекта недвижимости с кадастровым номером : 04:08:070101:751 :

№ п/п	Наименование характеристики	Значение характеристики
1	2	3
1.	Вид объекта недвижимости	здание
2.	Ранее присвоенный государственный учетный номер (инвентарный) здания, сооружения, объекта незавершенного строительства	-
3.	Кадастровый номер земельного участка (земельных участков), в границах которого (которых) расположены здание, сооружение, объект незавершенного строительства	04:08:070101:133
4.	Уникальный учетный номер кадастрового квартала, в границах которого расположены здание, сооружение, объект незавершенного строительства	04:08:070101
5.	Адрес здания, сооружения, объекта незавершенного строительства	Российская Федерация, Республика Алтай, район Усть-Коксинский, село Чендек, переулок Восточный, дом 2
5.1.	Сведения о местоположении здания, сооружения, объекта незавершенного строительства (при отсутствии адреса) в структурированном в соответствии с федеральной информационной адресной системой виде	-
5.2.	Дополнительные сведения о местоположении	-
6.	Иные сведения	-

3. Пояснения к сведениям об объекте недвижимости с кадастровым номером 04:08:070101:751 :

1.	-

Описание местоположения зданий, сооружений, объектов незавершенного строительства на земельном участке

1. Сведения о характерных точках контура объекта недвижимости с кадастровым номером : 04:08:070101:752 :

Система координат МСК-04, зона 1 **Зона № 1**

Обозначение характерных точек контура	Содержатся в Едином государственном реестре недвижимости			Определены в ходе выполнения комплексных кадастровых работ			Метод определения координат	Формулы, примененные для расчета средней квадратической погрешности определения координат характерных точек (Mt), м, с подставленными в такие формулы значениями и итоговые (вычисленные) значения Mt, м
	Координаты, м		Радиус, м	Координаты, м		Радиус, м		
	X	Y	R	X	Y	R		
1	2	3	4	5	6	7	8	9
н2271О	-	-	-	457739.50	1334749.31	-	Метод спутниковых геодезических измерений (определений)	-
н2272О	-	-	-	457743.08	1334752.80	-	Метод спутниковых геодезических измерений (определений)	-
н2273О	-	-	-	457733.23	1334762.80	-	Метод спутниковых геодезических измерений (определений)	-
н2274О	-	-	-	457729.60	1334759.15	-	Метод спутниковых геодезических измерений (определений)	-
н2271О	-	-	-	457739.50	1334749.31	-	Метод спутниковых геодезических измерений (определений)	-

2. Сведения о характеристиках объекта недвижимости с кадастровым номером : 04:08:070101:752 :

№ п/п	Наименование характеристики	Значение характеристики
1	2	3
1.	Вид объекта недвижимости	здание
2.	Ранее присвоенный государственный учетный номер (инвентарный) здания, сооружения, объекта незавершенного строительства	-
3.	Кадастровый номер земельного участка (земельных участков), в границах которого (которых) расположены здание, сооружение, объект незавершенного строительства	04:08:070101:386, 04:08:070101:387
4.	Уникальный учетный номер кадастрового квартала, в границах которого расположены здание, сооружение, объект незавершенного строительства	04:08:070101

2. Сведения о характеристиках объекта недвижимости с кадастровым номером : 04:08:070101:752 :

№ п/п	Наименование характеристики	Значение характеристики
1	2	3
5.	Адрес здания, сооружения, объекта незавершенного строительства	Российская Федерация, Республика Алтай, район Усть-Коксинский, село Чендек, переулок Молодежный, дом 5
5.1.	Сведения о местоположении здания, сооружения, объекта незавершенного строительства (при отсутствии адреса) в структурированном в соответствии с федеральной информационной адресной системой виде	-
5.2.	Дополнительные сведения о местоположении	-
6.	Иные сведения	-

3. Пояснения к сведениям об объекте недвижимости с кадастровым номером 04:08:070101:752 :

1.	-

Описание местоположения зданий, сооружений, объектов незавершенного строительства на земельном участке

1. Сведения о характерных точках контура объекта недвижимости с кадастровым номером : 04:08:070101:753 :

Система координат МСК-04, зона 1 **Зона № 1**

Обозначение характерных точек контура	Содержатся в Едином государственном реестре недвижимости			Определены в ходе выполнения комплексных кадастровых работ			Метод определения координат	Формулы, примененные для расчета средней квадратической погрешности определения координат характерных точек (Mt), м, с подставленными в такие формулы значениями и итоговые (вычисленные) значения Mt, м
	Координаты, м		Радиус, м	Координаты, м		Радиус, м		
	X	Y	R	X	Y	R		
1	2	3	4	5	6	7	8	9
н2275О	-	-	-	457765.70	1334783.24	-	Метод спутниковых геодезических измерений (определений)	-
н2276О	-	-	-	457767.76	1334785.39	-	Метод спутниковых геодезических измерений (определений)	-
н2277О	-	-	-	457768.22	1334784.94	-	Метод спутниковых геодезических измерений (определений)	-
н2278О	-	-	-	457779.61	1334797.06	-	Метод спутниковых геодезических измерений (определений)	-
н2279О	-	-	-	457775.84	1334800.78	-	Метод спутниковых геодезических измерений (определений)	-
н2280О	-	-	-	457776.78	1334801.72	-	Метод спутниковых геодезических измерений (определений)	-
н2281О	-	-	-	457773.54	1334804.88	-	Метод спутниковых геодезических измерений (определений)	-
н2282О	-	-	-	457770.44	1334801.60	-	Метод спутниковых геодезических измерений (определений)	-
н2283О	-	-	-	457770.29	1334801.72	-	Метод спутниковых геодезических измерений (определений)	-

1. Сведения о характерных точках контура объекта недвижимости с кадастровым номером : 04:08:070101:753 :

Система координат МСК-04, зона 1 **Зона № 1**

Обозначение характерных точек контура	Содержатся в Едином государственном реестре недвижимости			Определены в ходе выполнения комплексных кадастровых работ			Метод определения координат	Формулы, примененные для расчета средней квадратической погрешности определения координат характерных точек (Mt), м, с подставленными в такие формулы значениями и итоговые (вычисленные) значения Mt, м
	Координаты, м		Радиус, м	Координаты, м		Радиус, м		
	X	Y	R	X	Y	R		
1	2	3	4	5	6	7	8	9
н2284О	-	-	-	457758.78	1334789.91	-	Метод спутниковых геодезических измерений (определений)	-
н2275О	-	-	-	457765.70	1334783.24	-	Метод спутниковых геодезических измерений (определений)	-

2. Сведения о характеристиках объекта недвижимости с кадастровым номером : 04:08:070101:753 :

№ п/п	Наименование характеристики	Значение характеристики
1	2	3
1.	Вид объекта недвижимости	здание
2.	Ранее присвоенный государственный учетный номер (инвентарный) здания, сооружения, объекта незавершенного строительства	-
3.	Кадастровый номер земельного участка (земельных участков), в границах которого (которых) расположены здание, сооружение, объект незавершенного строительства	04:08:070101:126, 04:08:070101:160, 04:08:070101:212, 04:08:070101:385
4.	Уникальный учетный номер кадастрового квартала, в границах которого расположены здание, сооружение, объект незавершенного строительства	04:08:070101
5.	Адрес здания, сооружения, объекта незавершенного строительства	Российская Федерация, Республика Алтай, район Усть-Коксинский, село Чендек, переулок Молодежный, дом 7
5.1.	Сведения о местоположении здания, сооружения, объекта незавершенного строительства (при отсутствии адреса) в структурированном в соответствии с федеральной информационной адресной системой виде	-
5.2.	Дополнительные сведения о местоположении	-
6.	Иные сведения	-

3. Пояснения к сведениям об объекте недвижимости с кадастровым номером 04:08:070101:753 :

1.	-

Описание местоположения зданий, сооружений, объектов незавершенного строительства на земельном участке

1. Сведения о характерных точках контура объекта недвижимости с кадастровым номером : 04:08:070101:754 :

Система координат МСК-04, зона 1 **Зона № 1**

Обозначение характерных точек контура	Содержатся в Едином государственном реестре недвижимости			Определены в ходе выполнения комплексных кадастровых работ			Метод определения координат	Формулы, примененные для расчета средней квадратической погрешности определения координат характерных точек (Mt), м, с подставленными в такие формулы значениями и итоговые (вычисленные) значения Mt, м
	Координаты, м		Радиус, м	Координаты, м		Радиус, м		
	X	Y	R	X	Y	R		
1	2	3	4	5	6	7	8	9
н2285О	-	-	-	457794.30	1334808.20	-	Метод спутниковых геодезических измерений (определений)	-
н2286О	-	-	-	457800.90	1334814.78	-	Метод спутниковых геодезических измерений (определений)	-
н2287О	-	-	-	457795.44	1334820.28	-	Метод спутниковых геодезических измерений (определений)	-
н2288О	-	-	-	457788.81	1334813.81	-	Метод спутниковых геодезических измерений (определений)	-
н2285О	-	-	-	457794.30	1334808.20	-	Метод спутниковых геодезических измерений (определений)	-

2. Сведения о характеристиках объекта недвижимости с кадастровым номером : 04:08:070101:754 :

№ п/п	Наименование характеристики	Значение характеристики
1	2	3
1.	Вид объекта недвижимости	здание
2.	Ранее присвоенный государственный учетный номер (инвентарный) здания, сооружения, объекта незавершенного строительства	-
3.	Кадастровый номер земельного участка (земельных участков), в границах которого (которых) расположены здание, сооружение, объект незавершенного строительства	04:08:070101:383
4.	Уникальный учетный номер кадастрового квартала, в границах которого расположены здание, сооружение, объект незавершенного строительства	04:08:070101

2. Сведения о характеристиках объекта недвижимости с кадастровым номером : 04:08:070101:754 :

№ п/п	Наименование характеристики	Значение характеристики
1	2	3
5.	Адрес здания, сооружения, объекта незавершенного строительства	Российская Федерация, Республика Алтай, район Усть-Коксинский, село Чендек, переулок Молодежный, дом 10
5.1.	Сведения о местоположении здания, сооружения, объекта незавершенного строительства (при отсутствии адреса) в структурированном в соответствии с федеральной информационной адресной системой виде	-
5.2.	Дополнительные сведения о местоположении	-
6.	Иные сведения	-

3. Пояснения к сведениям об объекте недвижимости с кадастровым номером 04:08:070101:754 :

1.	-

Описание местоположения зданий, сооружений, объектов незавершенного строительства на земельном участке

1. Сведения о характерных точках контура объекта недвижимости с кадастровым номером : 04:08:070101:755 :

Система координат МСК-04, зона 1 **Зона № 1**

Обозначение характерных точек контура	Содержатся в Едином государственном реестре недвижимости			Определены в ходе выполнения комплексных кадастровых работ			Метод определения координат	Формулы, примененные для расчета средней квадратической погрешности определения координат характерных точек (Mt), м, с подставленными в такие формулы значениями и итоговые (вычисленные) значения Mt, м
	Координаты, м		Радиус, м	Координаты, м		Радиус, м		
	X	Y	R	X	Y	R		
1	2	3	4	5	6	7	8	9
н2289О	-	-	-	457739.55	1334878.07	-	Метод спутниковых геодезических измерений (определений)	-
н2290О	-	-	-	457733.85	1334883.88	-	Метод спутниковых геодезических измерений (определений)	-
н2291О	-	-	-	457726.86	1334876.89	-	Метод спутниковых геодезических измерений (определений)	-
н2292О	-	-	-	457732.53	1334871.19	-	Метод спутниковых геодезических измерений (определений)	-
н2289О	-	-	-	457739.55	1334878.07	-	Метод спутниковых геодезических измерений (определений)	-

2. Сведения о характеристиках объекта недвижимости с кадастровым номером : 04:08:070101:755 :

№ п/п	Наименование характеристики	Значение характеристики
1	2	3
1.	Вид объекта недвижимости	здание
2.	Ранее присвоенный государственный учетный номер (инвентарный) здания, сооружения, объекта незавершенного строительства	-
3.	Кадастровый номер земельного участка (земельных участков), в границах которого (которых) расположены здание, сооружение, объект незавершенного строительства	04:08:070101:19
4.	Уникальный учетный номер кадастрового квартала, в границах которого расположены здание, сооружение, объект незавершенного строительства	04:08:070101

2. Сведения о характеристиках объекта недвижимости с кадастровым номером : 04:08:070101:755 :

№ п/п	Наименование характеристики	Значение характеристики
1	2	3
5.	Адрес здания, сооружения, объекта незавершенного строительства	Российская Федерация, Республика Алтай, район Усть-Коксинский, село Чендек, переулок Молодежный, дом 4
5.1.	Сведения о местоположении здания, сооружения, объекта незавершенного строительства (при отсутствии адреса) в структурированном в соответствии с федеральной информационной адресной системой виде	-
5.2.	Дополнительные сведения о местоположении	-
6.	Иные сведения	-

3. Пояснения к сведениям об объекте недвижимости с кадастровым номером 04:08:070101:755 :

1.	-

Описание местоположения зданий, сооружений, объектов незавершенного строительства на земельном участке

1. Сведения о характерных точках контура объекта недвижимости с кадастровым номером : 04:08:070101:756 :

Система координат МСК-04, зона 1 **Зона № 1**

Обозначение характерных точек контура	Содержатся в Едином государственном реестре недвижимости			Определены в ходе выполнения комплексных кадастровых работ			Метод определения координат	Формулы, примененные для расчета средней квадратической погрешности определения координат характерных точек (Mt), м, с подставленными в такие формулы значениями и итоговые (вычисленные) значения Mt, м
	Координаты, м		Радиус, м	Координаты, м		Радиус, м		
	X	Y	R	X	Y	R		
1	2	3	4	5	6	7	8	9
н2293О	-	-	-	457935.00	1335633.45	-	Метод спутниковых геодезических измерений (определений)	-
н2294О	-	-	-	457933.02	1335640.80	-	Метод спутниковых геодезических измерений (определений)	-
н2295О	-	-	-	457926.10	1335638.58	-	Метод спутниковых геодезических измерений (определений)	-
н2296О	-	-	-	457928.34	1335631.53	-	Метод спутниковых геодезических измерений (определений)	-
н2293О	-	-	-	457935.00	1335633.45	-	Метод спутниковых геодезических измерений (определений)	-

2. Сведения о характеристиках объекта недвижимости с кадастровым номером : 04:08:070101:756 :

№ п/п	Наименование характеристики	Значение характеристики
1	2	3
1.	Вид объекта недвижимости	здание
2.	Ранее присвоенный государственный учетный номер (инвентарный) здания, сооружения, объекта незавершенного строительства	-
3.	Кадастровый номер земельного участка (земельных участков), в границах которого (которых) расположены здание, сооружение, объект незавершенного строительства	04:08:070101:293
4.	Уникальный учетный номер кадастрового квартала, в границах которого расположены здание, сооружение, объект незавершенного строительства	04:08:070101

2. Сведения о характеристиках объекта недвижимости с кадастровым номером : 04:08:070101:756 :

№ п/п	Наименование характеристики	Значение характеристики
1	2	3
5.	Адрес здания, сооружения, объекта незавершенного строительства	Российская Федерация, Республика Алтай, район Усть-Коксинский, село Чендек, переулок Совхозный, дом 6
5.1.	Сведения о местоположении здания, сооружения, объекта незавершенного строительства (при отсутствии адреса) в структурированном в соответствии с федеральной информационной адресной системой виде	-
5.2.	Дополнительные сведения о местоположении	-
6.	Иные сведения	-

3. Пояснения к сведениям об объекте недвижимости с кадастровым номером 04:08:070101:756 :

1.	-

Описание местоположения зданий, сооружений, объектов незавершенного строительства на земельном участке

1. Сведения о характерных точках контура объекта недвижимости с кадастровым номером : 04:08:070101:758 :

Система координат МСК-04, зона 1 **Зона № 1**

Обозначение характерных точек контура	Содержатся в Едином государственном реестре недвижимости			Определены в ходе выполнения комплексных кадастровых работ			Метод определения координат	Формулы, примененные для расчета средней квадратической погрешности определения координат характерных точек (Mt), м, с подставленными в такие формулы значениями и итоговые (вычисленные) значения Mt, м
	Координаты, м		Радиус, м	Координаты, м		Радиус, м		
	X	Y	R	X	Y	R		
1	2	3	4	5	6	7	8	9
н2297О	-	-	-	457778.48	1335546.30	-	Метод спутниковых геодезических измерений (определений)	-
н2298О	-	-	-	457777.17	1335549.79	-	Метод спутниковых геодезических измерений (определений)	-
н2299О	-	-	-	457775.66	1335549.23	-	Метод спутниковых геодезических измерений (определений)	-
н2300О	-	-	-	457774.34	1335552.84	-	Метод спутниковых геодезических измерений (определений)	-
н2301О	-	-	-	457765.81	1335549.88	-	Метод спутниковых геодезических измерений (определений)	-
н2302О	-	-	-	457768.33	1335542.67	-	Метод спутниковых геодезических измерений (определений)	-
н2297О	-	-	-	457778.48	1335546.30	-	Метод спутниковых геодезических измерений (определений)	-

2. Сведения о характеристиках объекта недвижимости с кадастровым номером : 04:08:070101:758 :

№ п/п	Наименование характеристики	Значение характеристики
1	2	3
1.	Вид объекта недвижимости	здание

2. Сведения о характеристиках объекта недвижимости с кадастровым номером : 04:08:070101:758 :

№ п/п	Наименование характеристики	Значение характеристики
1	2	3
2.	Ранее присвоенный государственный учетный номер (инвентарный) здания, сооружения, объекта незавершенного строительства	-
3.	Кадастровый номер земельного участка (земельных участков), в границах которого (которых) расположены здание, сооружение, объект незавершенного строительства	04:08:070101:292
4.	Уникальный учетный номер кадастрового квартала, в границах которого расположены здание, сооружение, объект незавершенного строительства	04:08:070101
5.	Адрес здания, сооружения, объекта незавершенного строительства	Российская Федерация, Республика Алтай, район Усть-Коксинский, село Чендек, переулок Совхозный, дом 5
5.1.	Сведения о местоположении здания, сооружения, объекта незавершенного строительства (при отсутствии адреса) в структурированном в соответствии с федеральной информационной адресной системой виде	-
5.2.	Дополнительные сведения о местоположении	-
6.	Иные сведения	-

3. Пояснения к сведениям об объекте недвижимости с кадастровым номером 04:08:070101:758 :

1.	-

Описание местоположения зданий, сооружений, объектов незавершенного строительства на земельном участке

1. Сведения о характерных точках контура объекта недвижимости с кадастровым номером : 04:08:070101:759 :

Система координат МСК-04, зона 1 **Зона № 1**

Обозначение характерных точек контура	Содержатся в Едином государственном реестре недвижимости			Определены в ходе выполнения комплексных кадастровых работ			Метод определения координат	Формулы, примененные для расчета средней квадратической погрешности определения координат характерных точек (Mt), м, с подставленными в такие формулы значениями и итоговые (вычисленные) значения Mt, м
	Координаты, м		Радиус, м	Координаты, м		Радиус, м		
	X	Y	R	X	Y	R		
1	2	3	4	5	6	7	8	9
н2303О	-	-	-	457818.56	1335560.81	-	Метод спутниковых геодезических измерений (определений)	-
н2304О	-	-	-	457817.50	1335563.88	-	Метод спутниковых геодезических измерений (определений)	-
н2305О	-	-	-	457816.18	1335563.42	-	Метод спутниковых геодезических измерений (определений)	-
н2306О	-	-	-	457815.31	1335566.14	-	Метод спутниковых геодезических измерений (определений)	-
н2307О	-	-	-	457807.02	1335563.47	-	Метод спутниковых геодезических измерений (определений)	-
н2308О	-	-	-	457809.11	1335557.38	-	Метод спутниковых геодезических измерений (определений)	-
н2303О	-	-	-	457818.56	1335560.81	-	Метод спутниковых геодезических измерений (определений)	-

2. Сведения о характеристиках объекта недвижимости с кадастровым номером : 04:08:070101:759 :

№ п/п	Наименование характеристики	Значение характеристики
1	2	3
1.	Вид объекта недвижимости	здание

2. Сведения о характеристиках объекта недвижимости с кадастровым номером : 04:08:070101:759 :

№ п/п	Наименование характеристики	Значение характеристики
1	2	3
2.	Ранее присвоенный государственный учетный номер (инвентарный) здания, сооружения, объекта незавершенного строительства	-
3.	Кадастровый номер земельного участка (земельных участков), в границах которого (которых) расположены здание, сооружение, объект незавершенного строительства	04:08:070101:294
4.	Уникальный учетный номер кадастрового квартала, в границах которого расположены здание, сооружение, объект незавершенного строительства	04:08:070101
5.	Адрес здания, сооружения, объекта незавершенного строительства	Российская Федерация, Республика Алтай, район Усть-Коксинский, село Чендек, переулок Совхозный, дом 3
5.1.	Сведения о местоположении здания, сооружения, объекта незавершенного строительства (при отсутствии адреса) в структурированном в соответствии с федеральной информационной адресной системой виде	-
5.2.	Дополнительные сведения о местоположении	-
6.	Иные сведения	-

3. Пояснения к сведениям об объекте недвижимости с кадастровым номером 04:08:070101:759 :

1.	-

Описание местоположения зданий, сооружений, объектов незавершенного строительства на земельном участке

1. Сведения о характерных точках контура объекта недвижимости с кадастровым номером : 04:08:070101:760 :

Система координат МСК-04, зона 1 **Зона № 1**

Обозначение характерных точек контура	Содержатся в Едином государственном реестре недвижимости			Определены в ходе выполнения комплексных кадастровых работ			Метод определения координат	Формулы, примененные для расчета средней квадратической погрешности определения координат характерных точек (Mt), м, с подставленными в такие формулы значениями и итоговые (вычисленные) значения Mt, м
	Координаты, м		Радиус, м	Координаты, м		Радиус, м		
	X	Y	R	X	Y	R		
1	2	3	4	5	6	7	8	9
н2309О	-	-	-	457721.46	1335586.73	-	Метод спутниковых геодезических измерений (определений)	-
н2310О	-	-	-	457720.52	1335589.91	-	Метод спутниковых геодезических измерений (определений)	-
н2311О	-	-	-	457722.25	1335590.43	-	Метод спутниковых геодезических измерений (определений)	-
н2312О	-	-	-	457721.45	1335592.97	-	Метод спутниковых геодезических измерений (определений)	-
н2313О	-	-	-	457719.68	1335592.48	-	Метод спутниковых геодезических измерений (определений)	-
н2314О	-	-	-	457718.89	1335595.22	-	Метод спутниковых геодезических измерений (определений)	-
н2315О	-	-	-	457707.48	1335591.80	-	Метод спутниковых геодезических измерений (определений)	-
н2316О	-	-	-	457709.93	1335583.14	-	Метод спутниковых геодезических измерений (определений)	-
н2309О	-	-	-	457721.46	1335586.73	-	Метод спутниковых геодезических измерений (определений)	-

2. Сведения о характеристиках объекта недвижимости с кадастровым номером : 04:08:070101:760 :

№ п/п	Наименование характеристики	Значение характеристики
1	2	3
1.	Вид объекта недвижимости	здание
2.	Ранее присвоенный государственный учетный номер (инвентарный) здания, сооружения, объекта незавершенного строительства	-
3.	Кадастровый номер земельного участка (земельных участков), в границах которого (которых) расположены здание, сооружение, объект незавершенного строительства	04:08:070101:297
4.	Уникальный учетный номер кадастрового квартала, в границах которого расположены здание, сооружение, объект незавершенного строительства	04:08:070101
5.	Адрес здания, сооружения, объекта незавершенного строительства	Российская Федерация, Республика Алтай, район Усть-Коксинский, село Чендек, переулок Школьный, дом 2
5.1.	Сведения о местоположении здания, сооружения, объекта незавершенного строительства (при отсутствии адреса) в структурированном в соответствии с федеральной информационной адресной системой виде	-
5.2.	Дополнительные сведения о местоположении	-
6.	Иные сведения	-

3. Пояснения к сведениям об объекте недвижимости с кадастровым номером 04:08:070101:760 :

1.	-

Описание местоположения зданий, сооружений, объектов незавершенного строительства на земельном участке

1. Сведения о характерных точках контура объекта недвижимости с кадастровым номером : 04:08:070101:761 :

Система координат МСК-04, зона 1 **Зона № 1**

Обозначение характерных точек контура	Содержатся в Едином государственном реестре недвижимости			Определены в ходе выполнения комплексных кадастровых работ			Метод определения координат	Формулы, примененные для расчета средней квадратической погрешности определения координат характерных точек (Mt), м, с подставленными в такие формулы значениями и итоговые (вычисленные) значения Mt, м
	Координаты, м		Радиус, м	Координаты, м		Радиус, м		
	X	Y	R	X	Y	R		
1	2	3	4	5	6	7	8	9
н2317О	-	-	-	457666.24	1335569.83	-	Метод спутниковых геодезических измерений (определений)	-
н2318О	-	-	-	457663.74	1335577.74	-	Метод спутниковых геодезических измерений (определений)	-
н2319О	-	-	-	457652.74	1335574.56	-	Метод спутниковых геодезических измерений (определений)	-
н2320О	-	-	-	457655.38	1335566.20	-	Метод спутниковых геодезических измерений (определений)	-
н2317О	-	-	-	457666.24	1335569.83	-	Метод спутниковых геодезических измерений (определений)	-

2. Сведения о характеристиках объекта недвижимости с кадастровым номером : 04:08:070101:761 :

№ п/п	Наименование характеристики	Значение характеристики
1	2	3
1.	Вид объекта недвижимости	здание
2.	Ранее присвоенный государственный учетный номер (инвентарный) здания, сооружения, объекта незавершенного строительства	-
3.	Кадастровый номер земельного участка (земельных участков), в границах которого (которых) расположены здание, сооружение, объект незавершенного строительства	04:08:070101:298
4.	Уникальный учетный номер кадастрового квартала, в границах которого расположены здание, сооружение, объект незавершенного строительства	04:08:070101

2. Сведения о характеристиках объекта недвижимости с кадастровым номером : 04:08:070101:761 :

№ п/п	Наименование характеристики	Значение характеристики
1	2	3
5.	Адрес здания, сооружения, объекта незавершенного строительства	Российская Федерация, Республика Алтай, район Усть-Коксинский, село Чендек, переулок Школьный, дом 3
5.1.	Сведения о местоположении здания, сооружения, объекта незавершенного строительства (при отсутствии адреса) в структурированном в соответствии с федеральной информационной адресной системой виде	-
5.2.	Дополнительные сведения о местоположении	-
6.	Иные сведения	-

3. Пояснения к сведениям об объекте недвижимости с кадастровым номером 04:08:070101:761 :

1.	-

Описание местоположения зданий, сооружений, объектов незавершенного строительства на земельном участке

1. Сведения о характерных точках контура объекта недвижимости с кадастровым номером : 04:08:070101:762 :

Система координат МСК-04, зона 1 **Зона № 1**

Обозначение характерных точек контура	Содержатся в Едином государственном реестре недвижимости			Определены в ходе выполнения комплексных кадастровых работ			Метод определения координат	Формулы, примененные для расчета средней квадратической погрешности определения координат характерных точек (Mt), м, с подставленными в такие формулы значениями и итоговые (вычисленные) значения Mt, м
	Координаты, м		Радиус, м	Координаты, м		Радиус, м		
	X	Y	R	X	Y	R		
1	2	3	4	5	6	7	8	9
н2321О	-	-	-	457892.91	1334858.39	-	Метод спутниковых геодезических измерений (определений)	-
н2322О	-	-	-	457900.06	1334867.20	-	Метод спутниковых геодезических измерений (определений)	-
н2323О	-	-	-	457893.92	1334872.23	-	Метод спутниковых геодезических измерений (определений)	-
н2324О	-	-	-	457886.73	1334863.64	-	Метод спутниковых геодезических измерений (определений)	-
н2321О	-	-	-	457892.91	1334858.39	-	Метод спутниковых геодезических измерений (определений)	-

2. Сведения о характеристиках объекта недвижимости с кадастровым номером : 04:08:070101:762 :

№ п/п	Наименование характеристики	Значение характеристики
1	2	3
1.	Вид объекта недвижимости	здание
2.	Ранее присвоенный государственный учетный номер (инвентарный) здания, сооружения, объекта незавершенного строительства	-
3.	Кадастровый номер земельного участка (земельных участков), в границах которого (которых) расположены здание, сооружение, объект незавершенного строительства	04:08:070101:414
4.	Уникальный учетный номер кадастрового квартала, в границах которого расположены здание, сооружение, объект незавершенного строительства	04:08:070101

2. Сведения о характеристиках объекта недвижимости с кадастровым номером : 04:08:070101:762 :

№ п/п	Наименование характеристики	Значение характеристики
1	2	3
5.	Адрес здания, сооружения, объекта незавершенного строительства	Российская Федерация, Республика Алтай, район Усть-Коксинский, село Чендек, улица Березовая, дом 10
5.1.	Сведения о местоположении здания, сооружения, объекта незавершенного строительства (при отсутствии адреса) в структурированном в соответствии с федеральной информационной адресной системой виде	-
5.2.	Дополнительные сведения о местоположении	-
6.	Иные сведения	-

3. Пояснения к сведениям об объекте недвижимости с кадастровым номером 04:08:070101:762 :

1.	-

Описание местоположения зданий, сооружений, объектов незавершенного строительства на земельном участке

1. Сведения о характерных точках контура объекта недвижимости с кадастровым номером : 04:08:070101:763 :

Система координат МСК-04, зона 1 **Зона № 1**

Обозначение характерных точек контура	Содержатся в Едином государственном реестре недвижимости			Определены в ходе выполнения комплексных кадастровых работ			Метод определения координат	Формулы, примененные для расчета средней квадратической погрешности определения координат характерных точек (Mt), м, с подставленными в такие формулы значениями и итоговые (вычисленные) значения Mt, м
	Координаты, м		Радиус, м	Координаты, м		Радиус, м		
	X	Y	R	X	Y	R		
1	2	3	4	5	6	7	8	9
н2325О	-	-	-	457850.77	1334751.72	-	Метод спутниковых геодезических измерений (определений)	-
н2326О	-	-	-	457857.66	1334759.94	-	Метод спутниковых геодезических измерений (определений)	-
н2327О	-	-	-	457850.52	1334765.96	-	Метод спутниковых геодезических измерений (определений)	-
н2328О	-	-	-	457843.62	1334757.61	-	Метод спутниковых геодезических измерений (определений)	-
н2325О	-	-	-	457850.77	1334751.72	-	Метод спутниковых геодезических измерений (определений)	-

2. Сведения о характеристиках объекта недвижимости с кадастровым номером : 04:08:070101:763 :

№ п/п	Наименование характеристики	Значение характеристики
1	2	3
1.	Вид объекта недвижимости	здание
2.	Ранее присвоенный государственный учетный номер (инвентарный) здания, сооружения, объекта незавершенного строительства	-
3.	Кадастровый номер земельного участка (земельных участков), в границах которого (которых) расположены здание, сооружение, объект незавершенного строительства	04:08:070101:27
4.	Уникальный учетный номер кадастрового квартала, в границах которого расположены здание, сооружение, объект незавершенного строительства	04:08:070101

2. Сведения о характеристиках объекта недвижимости с кадастровым номером : 04:08:070101:763 :

№ п/п	Наименование характеристики	Значение характеристики
1	2	3
5.	Адрес здания, сооружения, объекта незавершенного строительства	Российская Федерация, Республика Алтай, район Усть-Коксинский, село Чендек, улица Березовая, дом 6
5.1.	Сведения о местоположении здания, сооружения, объекта незавершенного строительства (при отсутствии адреса) в структурированном в соответствии с федеральной информационной адресной системой виде	-
5.2.	Дополнительные сведения о местоположении	-
6.	Иные сведения	-

3. Пояснения к сведениям об объекте недвижимости с кадастровым номером 04:08:070101:763 :

1.	-

Описание местоположения зданий, сооружений, объектов незавершенного строительства на земельном участке

1. Сведения о характерных точках контура объекта недвижимости с кадастровым номером : 04:08:070101:764 :

Система координат МСК-04, зона 1 **Зона № 1**

Обозначение характерных точек контура	Содержатся в Едином государственном реестре недвижимости			Определены в ходе выполнения комплексных кадастровых работ			Метод определения координат	Формулы, примененные для расчета средней квадратической погрешности определения координат характерных точек (Mt), м, с подставленными в такие формулы значениями и итоговые (вычисленные) значения Mt, м
	Координаты, м		Радиус, м	Координаты, м		Радиус, м		
	X	Y	R	X	Y	R		
1	2	3	4	5	6	7	8	9
н2329О	-	-	-	457750.46	1334473.27	-	Метод спутниковых геодезических измерений (определений)	-
н2330О	-	-	-	457755.99	1334480.35	-	Метод спутниковых геодезических измерений (определений)	-
н2331О	-	-	-	457742.72	1334490.75	-	Метод спутниковых геодезических измерений (определений)	-
н2332О	-	-	-	457737.23	1334483.96	-	Метод спутниковых геодезических измерений (определений)	-
н2329О	-	-	-	457750.46	1334473.27	-	Метод спутниковых геодезических измерений (определений)	-

2. Сведения о характеристиках объекта недвижимости с кадастровым номером : 04:08:070101:764 :

№ п/п	Наименование характеристики	Значение характеристики
1	2	3
1.	Вид объекта недвижимости	здание
2.	Ранее присвоенный государственный учетный номер (инвентарный) здания, сооружения, объекта незавершенного строительства	-
3.	Кадастровый номер земельного участка (земельных участков), в границах которого (которых) расположены здание, сооружение, объект незавершенного строительства	04:08:070101:79
4.	Уникальный учетный номер кадастрового квартала, в границах которого расположены здание, сооружение, объект незавершенного строительства	04:08:070101

2. Сведения о характеристиках объекта недвижимости с кадастровым номером : 04:08:070101:764 :

№ п/п	Наименование характеристики	Значение характеристики
1	2	3
5.	Адрес здания, сооружения, объекта незавершенного строительства	Российская Федерация, Республика Алтай, район Усть-Коксинский, село Чендек, улица Березовая, дом 1
5.1.	Сведения о местоположении здания, сооружения, объекта незавершенного строительства (при отсутствии адреса) в структурированном в соответствии с федеральной информационной адресной системой виде	-
5.2.	Дополнительные сведения о местоположении	-
6.	Иные сведения	-

3. Пояснения к сведениям об объекте недвижимости с кадастровым номером 04:08:070101:764 :

1.	-

Описание местоположения зданий, сооружений, объектов незавершенного строительства на земельном участке

1. Сведения о характерных точках контура объекта недвижимости с кадастровым номером : 04:08:070101:765 :

Система координат МСК-04, зона 1 **Зона № 1**

Обозначение характерных точек контура	Содержатся в Едином государственном реестре недвижимости			Определены в ходе выполнения комплексных кадастровых работ			Метод определения координат	Формулы, примененные для расчета средней квадратической погрешности определения координат характерных точек (Mt), м, с подставленными в такие формулы значениями и итоговые (вычисленные) значения Mt, м
	Координаты, м		Радиус, м	Координаты, м		Радиус, м		
	X	Y	R	X	Y	R		
1	2	3	4	5	6	7	8	9
н2333О	-	-	-	457970.56	1334769.56	-	Метод спутниковых геодезических измерений (определений)	-
н2334О	-	-	-	457976.46	1334774.91	-	Метод спутниковых геодезических измерений (определений)	-
н2335О	-	-	-	457969.70	1334782.69	-	Метод спутниковых геодезических измерений (определений)	-
н2336О	-	-	-	457968.57	1334781.64	-	Метод спутниковых геодезических измерений (определений)	-
н2337О	-	-	-	457967.59	1334782.72	-	Метод спутниковых геодезических измерений (определений)	-
н2338О	-	-	-	457965.02	1334780.40	-	Метод спутниковых геодезических измерений (определений)	-
н2339О	-	-	-	457966.00	1334779.30	-	Метод спутниковых геодезических измерений (определений)	-
н2340О	-	-	-	457963.82	1334777.30	-	Метод спутниковых геодезических измерений (определений)	-
н2333О	-	-	-	457970.56	1334769.56	-	Метод спутниковых геодезических измерений (определений)	-

2. Сведения о характеристиках объекта недвижимости с кадастровым номером : 04:08:070101:765 :

№ п/п	Наименование характеристики	Значение характеристики
1	2	3
1.	Вид объекта недвижимости	здание
2.	Ранее присвоенный государственный учетный номер (инвентарный) здания, сооружения, объекта незавершенного строительства	-
3.	Кадастровый номер земельного участка (земельных участков), в границах которого (которых) расположены здание, сооружение, объект незавершенного строительства	04:08:070101:415
4.	Уникальный учетный номер кадастрового квартала, в границах которого расположены здание, сооружение, объект незавершенного строительства	04:08:070101
5.	Адрес здания, сооружения, объекта незавершенного строительства	Российская Федерация, Республика Алтай, район Усть-Коксинский, село Чендек, улица Северная, дом 1
5.1.	Сведения о местоположении здания, сооружения, объекта незавершенного строительства (при отсутствии адреса) в структурированном в соответствии с федеральной информационной адресной системой виде	-
5.2.	Дополнительные сведения о местоположении	-
6.	Иные сведения	-

3. Пояснения к сведениям об объекте недвижимости с кадастровым номером 04:08:070101:765 :

1.	-

Описание местоположения зданий, сооружений, объектов незавершенного строительства на земельном участке

1. Сведения о характерных точках контура объекта недвижимости с кадастровым номером : 04:08:070101:767 :

Система координат МСК-04, зона 1 **Зона № 1**

Обозначение характерных точек контура	Содержатся в Едином государственном реестре недвижимости			Определены в ходе выполнения комплексных кадастровых работ			Метод определения координат	Формулы, примененные для расчета средней квадратической погрешности определения координат характерных точек (Mt), м, с подставленными в такие формулы значениями и итоговые (вычисленные) значения Mt, м
	Координаты, м		Радиус, м	Координаты, м		Радиус, м		
	X	Y	R	X	Y	R		
1	2	3	4	5	6	7	8	9
н2341О	-	-	-	457885.15	1334793.11	-	Метод спутниковых геодезических измерений (определений)	-
н2342О	-	-	-	457892.01	1334801.47	-	Метод спутниковых геодезических измерений (определений)	-
н2343О	-	-	-	457884.89	1334807.20	-	Метод спутниковых геодезических измерений (определений)	-
н2344О	-	-	-	457878.13	1334799.06	-	Метод спутниковых геодезических измерений (определений)	-
н2341О	-	-	-	457885.15	1334793.11	-	Метод спутниковых геодезических измерений (определений)	-

2. Сведения о характеристиках объекта недвижимости с кадастровым номером : 04:08:070101:767 :

№ п/п	Наименование характеристики	Значение характеристики
1	2	3
1.	Вид объекта недвижимости	здание
2.	Ранее присвоенный государственный учетный номер (инвентарный) здания, сооружения, объекта незавершенного строительства	-
3.	Кадастровый номер земельного участка (земельных участков), в границах которого (которых) расположены здание, сооружение, объект незавершенного строительства	04:08:070101:413
4.	Уникальный учетный номер кадастрового квартала, в границах которого расположены здание, сооружение, объект незавершенного строительства	04:08:070101

2. Сведения о характеристиках объекта недвижимости с кадастровым номером : 04:08:070101:767 :

№ п/п	Наименование характеристики	Значение характеристики
1	2	3
5.	Адрес здания, сооружения, объекта незавершенного строительства	Российская Федерация, Республика Алтай, район Усть-Коксинский, село Чендек, улица Березовая, дом 8
5.1.	Сведения о местоположении здания, сооружения, объекта незавершенного строительства (при отсутствии адреса) в структурированном в соответствии с федеральной информационной адресной системой виде	-
5.2.	Дополнительные сведения о местоположении	-
6.	Иные сведения	-

3. Пояснения к сведениям об объекте недвижимости с кадастровым номером 04:08:070101:767 :

1.	-

Описание местоположения зданий, сооружений, объектов незавершенного строительства на земельном участке

1. Сведения о характерных точках контура объекта недвижимости с кадастровым номером : 04:08:070101:768 :

Система координат МСК-04, зона 1 **Зона № 1**

Обозначение характерных точек контура	Содержатся в Едином государственном реестре недвижимости			Определены в ходе выполнения комплексных кадастровых работ			Метод определения координат	Формулы, примененные для расчета средней квадратической погрешности определения координат характерных точек (Mt), м, с подставленными в такие формулы значениями и итоговые (вычисленные) значения Mt, м
	Координаты, м		Радиус, м	Координаты, м		Радиус, м		
	X	Y	R	X	Y	R		
1	2	3	4	5	6	7	8	9
н2345О	-	-	-	458198.95	1335131.63	-	Метод спутниковых геодезических измерений (определений)	-
н2346О	-	-	-	458191.97	1335140.82	-	Метод спутниковых геодезических измерений (определений)	-
н2347О	-	-	-	458185.44	1335135.84	-	Метод спутниковых геодезических измерений (определений)	-
н2348О	-	-	-	458192.32	1335126.54	-	Метод спутниковых геодезических измерений (определений)	-
н2345О	-	-	-	458198.95	1335131.63	-	Метод спутниковых геодезических измерений (определений)	-

2. Сведения о характеристиках объекта недвижимости с кадастровым номером : 04:08:070101:768 :

№ п/п	Наименование характеристики	Значение характеристики
1	2	3
1.	Вид объекта недвижимости	здание
2.	Ранее присвоенный государственный учетный номер (инвентарный) здания, сооружения, объекта незавершенного строительства	-
3.	Кадастровый номер земельного участка (земельных участков), в границах которого (которых) расположены здание, сооружение, объект незавершенного строительства	04:08:070101:202
4.	Уникальный учетный номер кадастрового квартала, в границах которого расположены здание, сооружение, объект незавершенного строительства	04:08:070101

2. Сведения о характеристиках объекта недвижимости с кадастровым номером : 04:08:070101:768 :

№ п/п	Наименование характеристики	Значение характеристики
1	2	3
5.	Адрес здания, сооружения, объекта незавершенного строительства	Российская Федерация, Республика Алтай, район Усть-Коксинский, село Чендек, улица Березовая, дом 14
5.1.	Сведения о местоположении здания, сооружения, объекта незавершенного строительства (при отсутствии адреса) в структурированном в соответствии с федеральной информационной адресной системой виде	-
5.2.	Дополнительные сведения о местоположении	-
6.	Иные сведения	-

3. Пояснения к сведениям об объекте недвижимости с кадастровым номером 04:08:070101:768 :

1.	-

Описание местоположения зданий, сооружений, объектов незавершенного строительства на земельном участке

1. Сведения о характерных точках контура объекта недвижимости с кадастровым номером : 04:08:070101:769 :

Система координат МСК-04, зона 1 **Зона № 1**

Обозначение характерных точек контура	Содержатся в Едином государственном реестре недвижимости			Определены в ходе выполнения комплексных кадастровых работ			Метод определения координат	Формулы, примененные для расчета средней квадратической погрешности определения координат характерных точек (Mt), м, с подставленными в такие формулы значениями и итоговые (вычисленные) значения Mt, м
	Координаты, м		Радиус, м	Координаты, м		Радиус, м		
	X	Y	R	X	Y	R		
1	2	3	4	5	6	7	8	9
н2349О	-	-	-	457959.86	1334887.31	-	Метод спутниковых геодезических измерений (определений)	-
н2350О	-	-	-	457966.95	1334896.68	-	Метод спутниковых геодезических измерений (определений)	-
н2351О	-	-	-	457960.66	1334901.58	-	Метод спутниковых геодезических измерений (определений)	-
н2352О	-	-	-	457953.57	1334892.22	-	Метод спутниковых геодезических измерений (определений)	-
н2349О	-	-	-	457959.86	1334887.31	-	Метод спутниковых геодезических измерений (определений)	-

2. Сведения о характеристиках объекта недвижимости с кадастровым номером : 04:08:070101:769 :

№ п/п	Наименование характеристики	Значение характеристики
1	2	3
1.	Вид объекта недвижимости	здание
2.	Ранее присвоенный государственный учетный номер (инвентарный) здания, сооружения, объекта незавершенного строительства	-
3.	Кадастровый номер земельного участка (земельных участков), в границах которого (которых) расположены здание, сооружение, объект незавершенного строительства	04:08:070101:135
4.	Уникальный учетный номер кадастрового квартала, в границах которого расположены здание, сооружение, объект незавершенного строительства	04:08:070101

2. Сведения о характеристиках объекта недвижимости с кадастровым номером : 04:08:070101:769 :

№ п/п	Наименование характеристики	Значение характеристики
1	2	3
5.	Адрес здания, сооружения, объекта незавершенного строительства	Российская Федерация, Республика Алтай, район Усть-Коксинский, село Чендек, улица Березовая, дом 12
5.1.	Сведения о местоположении здания, сооружения, объекта незавершенного строительства (при отсутствии адреса) в структурированном в соответствии с федеральной информационной адресной системой виде	-
5.2.	Дополнительные сведения о местоположении	-
6.	Иные сведения	-

3. Пояснения к сведениям об объекте недвижимости с кадастровым номером 04:08:070101:769 :

1.	-

Описание местоположения зданий, сооружений, объектов незавершенного строительства на земельном участке

1. Сведения о характерных точках контура объекта недвижимости с кадастровым номером : 04:08:070101:772 :

Система координат МСК-04, зона 1 **Зона № 1**

Обозначение характерных точек контура	Содержатся в Едином государственном реестре недвижимости			Определены в ходе выполнения комплексных кадастровых работ			Метод определения координат	Формулы, примененные для расчета средней квадратической погрешности определения координат характерных точек (Mt), м, с подставленными в такие формулы значениями и итоговые (вычисленные) значения Mt, м
	Координаты, м		Радиус, м	Координаты, м		Радиус, м		
	X	Y	R	X	Y	R		
1	2	3	4	5	6	7	8	9
н2353О	-	-	-	457635.14	1335731.70	-	Метод спутниковых геодезических измерений (определений)	-
н2354О	-	-	-	457633.11	1335740.78	-	Метод спутниковых геодезических измерений (определений)	-
н2355О	-	-	-	457613.27	1335735.61	-	Метод спутниковых геодезических измерений (определений)	-
н2356О	-	-	-	457617.11	1335720.99	-	Метод спутниковых геодезических измерений (определений)	-
н2357О	-	-	-	457620.40	1335721.88	-	Метод спутниковых геодезических измерений (определений)	-
н2358О	-	-	-	457619.30	1335727.10	-	Метод спутниковых геодезических измерений (определений)	-
н2353О	-	-	-	457635.14	1335731.70	-	Метод спутниковых геодезических измерений (определений)	-

2. Сведения о характеристиках объекта недвижимости с кадастровым номером : 04:08:070101:772 :

№ п/п	Наименование характеристики	Значение характеристики
1	2	3
1.	Вид объекта недвижимости	здание

2. Сведения о характеристиках объекта недвижимости с кадастровым номером : 04:08:070101:772 :

№ п/п	Наименование характеристики	Значение характеристики
1	2	3
2.	Ранее присвоенный государственный учетный номер (инвентарный) здания, сооружения, объекта незавершенного строительства	-
3.	Кадастровый номер земельного участка (земельных участков), в границах которого (которых) расположены здание, сооружение, объект незавершенного строительства	04:08:070101:78, 04:08:070101:309
4.	Уникальный учетный номер кадастрового квартала, в границах которого расположены здание, сооружение, объект незавершенного строительства	04:08:070101
5.	Адрес здания, сооружения, объекта незавершенного строительства	Российская Федерация, Республика Алтай, район Усть-Коксинский, село Чендек, улица Весенняя, дом 4
5.1.	Сведения о местоположении здания, сооружения, объекта незавершенного строительства (при отсутствии адреса) в структурированном в соответствии с федеральной информационной адресной системой виде	-
5.2.	Дополнительные сведения о местоположении	-
6.	Иные сведения	-

3. Пояснения к сведениям об объекте недвижимости с кадастровым номером 04:08:070101:772 :

1.	-

Описание местоположения зданий, сооружений, объектов незавершенного строительства на земельном участке

1. Сведения о характерных точках контура объекта недвижимости с кадастровым номером : 04:08:070101:773 :

Система координат МСК-04, зона 1 **Зона № 1**

Обозначение характерных точек контура	Содержатся в Едином государственном реестре недвижимости			Определены в ходе выполнения комплексных кадастровых работ			Метод определения координат	Формулы, примененные для расчета средней квадратической погрешности определения координат характерных точек (Mt), м, с подставленными в такие формулы значениями и итоговые (вычисленные) значения Mt, м
	Координаты, м		Радиус, м	Координаты, м		Радиус, м		
	X	Y	R	X	Y	R		
1	2	3	4	5	6	7	8	9
н2359О	-	-	-	457711.47	1335751.83	-	Метод спутниковых геодезических измерений (определений)	-
н2360О	-	-	-	457709.26	1335760.56	-	Метод спутниковых геодезических измерений (определений)	-
н2361О	-	-	-	457686.97	1335754.93	-	Метод спутниковых геодезических измерений (определений)	-
н2362О	-	-	-	457689.20	1335745.88	-	Метод спутниковых геодезических измерений (определений)	-
н2359О	-	-	-	457711.47	1335751.83	-	Метод спутниковых геодезических измерений (определений)	-

2. Сведения о характеристиках объекта недвижимости с кадастровым номером : 04:08:070101:773 :

№ п/п	Наименование характеристики	Значение характеристики
1	2	3
1.	Вид объекта недвижимости	здание
2.	Ранее присвоенный государственный учетный номер (инвентарный) здания, сооружения, объекта незавершенного строительства	-
3.	Кадастровый номер земельного участка (земельных участков), в границах которого (которых) расположены здание, сооружение, объект незавершенного строительства	04:08:070101:176, 04:08:070101:304
4.	Уникальный учетный номер кадастрового квартала, в границах которого расположены здание, сооружение, объект незавершенного строительства	04:08:070101

2. Сведения о характеристиках объекта недвижимости с кадастровым номером : 04:08:070101:773 :

№ п/п	Наименование характеристики	Значение характеристики
1	2	3
5.	Адрес здания, сооружения, объекта незавершенного строительства	Российская Федерация, Республика Алтай, район Усть-Коксинский, село Чендек, улица Весенняя, дом 2
5.1.	Сведения о местоположении здания, сооружения, объекта незавершенного строительства (при отсутствии адреса) в структурированном в соответствии с федеральной информационной адресной системой виде	-
5.2.	Дополнительные сведения о местоположении	-
6.	Иные сведения	-

3. Пояснения к сведениям об объекте недвижимости с кадастровым номером 04:08:070101:773 :

1.	-

Описание местоположения зданий, сооружений, объектов незавершенного строительства на земельном участке

1. Сведения о характерных точках контура объекта недвижимости с кадастровым номером : 04:08:070101:774 :

Система координат МСК-04, зона 1 **Зона № 1**

Обозначение характерных точек контура	Содержатся в Едином государственном реестре недвижимости			Определены в ходе выполнения комплексных кадастровых работ			Метод определения координат	Формулы, примененные для расчета средней квадратической погрешности определения координат характерных точек (Mt), м, с подставленными в такие формулы значениями и итоговые (вычисленные) значения Mt, м
	Координаты, м		Радиус, м	Координаты, м		Радиус, м		
	X	Y	R	X	Y	R		
1	2	3	4	5	6	7	8	9
н2363О	-	-	-	457624.78	1335772.88	-	Метод спутниковых геодезических измерений (определений)	-
н2364О	-	-	-	457622.31	1335781.79	-	Метод спутниковых геодезических измерений (определений)	-
н2365О	-	-	-	457603.04	1335776.62	-	Метод спутниковых геодезических измерений (определений)	-
н2366О	-	-	-	457603.71	1335773.26	-	Метод спутниковых геодезических измерений (определений)	-
н2367О	-	-	-	457601.44	1335772.79	-	Метод спутниковых геодезических измерений (определений)	-
н2368О	-	-	-	457602.42	1335769.31	-	Метод спутниковых геодезических измерений (определений)	-
н2369О	-	-	-	457604.81	1335769.75	-	Метод спутниковых геодезических измерений (определений)	-
н2370О	-	-	-	457605.31	1335767.67	-	Метод спутниковых геодезических измерений (определений)	-
н2363О	-	-	-	457624.78	1335772.88	-	Метод спутниковых геодезических измерений (определений)	-

2. Сведения о характеристиках объекта недвижимости с кадастровым номером : 04:08:070101:774 :

№ п/п	Наименование характеристики	Значение характеристики
1	2	3
1.	Вид объекта недвижимости	здание
2.	Ранее присвоенный государственный учетный номер (инвентарный) здания, сооружения, объекта незавершенного строительства	-
3.	Кадастровый номер земельного участка (земельных участков), в границах которого (которых) расположены здание, сооружение, объект незавершенного строительства	04:08:070101:308, 04:08:070101:925
4.	Уникальный учетный номер кадастрового квартала, в границах которого расположены здание, сооружение, объект незавершенного строительства	04:08:070101
5.	Адрес здания, сооружения, объекта незавершенного строительства	Российская Федерация, Республика Алтай, район Усть-Коксинский, село Чендек, улица Весенняя, дом 3
5.1.	Сведения о местоположении здания, сооружения, объекта незавершенного строительства (при отсутствии адреса) в структурированном в соответствии с федеральной информационной адресной системой виде	-
5.2.	Дополнительные сведения о местоположении	-
6.	Иные сведения	-

3. Пояснения к сведениям об объекте недвижимости с кадастровым номером 04:08:070101:774 :

1.	-

Описание местоположения зданий, сооружений, объектов незавершенного строительства на земельном участке

1. Сведения о характерных точках контура объекта недвижимости с кадастровым номером : 04:08:070101:775 :

Система координат МСК-04, зона 1 **Зона № 1**

Обозначение характерных точек контура	Содержатся в Едином государственном реестре недвижимости			Определены в ходе выполнения комплексных кадастровых работ			Метод определения координат	Формулы, примененные для расчета средней квадратической погрешности определения координат характерных точек (Mt), м, с подставленными в такие формулы значениями и итоговые (вычисленные) значения Mt, м
	Координаты, м		Радиус, м	Координаты, м		Радиус, м		
	X	Y	R	X	Y	R		
1	2	3	4	5	6	7	8	9
н2371О	-	-	-	457700.80	1335793.30	-	Метод спутниковых геодезических измерений (определений)	-
н2372О	-	-	-	457698.45	1335802.23	-	Метод спутниковых геодезических измерений (определений)	-
н2373О	-	-	-	457679.06	1335797.01	-	Метод спутниковых геодезических измерений (определений)	-
н2374О	-	-	-	457680.37	1335791.91	-	Метод спутниковых геодезических измерений (определений)	-
н2375О	-	-	-	457678.97	1335791.54	-	Метод спутниковых геодезических измерений (определений)	-
н2376О	-	-	-	457679.53	1335789.23	-	Метод спутниковых геодезических измерений (определений)	-
н2377О	-	-	-	457680.85	1335789.57	-	Метод спутниковых геодезических измерений (определений)	-
н2378О	-	-	-	457681.20	1335787.93	-	Метод спутниковых геодезических измерений (определений)	-
н2371О	-	-	-	457700.80	1335793.30	-	Метод спутниковых геодезических измерений (определений)	-

2. Сведения о характеристиках объекта недвижимости с кадастровым номером : 04:08:070101:775 :

№ п/п	Наименование характеристики	Значение характеристики
1	2	3
1.	Вид объекта недвижимости	здание
2.	Ранее присвоенный государственный учетный номер (инвентарный) здания, сооружения, объекта незавершенного строительства	-
3.	Кадастровый номер земельного участка (земельных участков), в границах которого (которых) расположены здание, сооружение, объект незавершенного строительства	04:08:070101:70, 04:08:070101:305
4.	Уникальный учетный номер кадастрового квартала, в границах которого расположены здание, сооружение, объект незавершенного строительства	04:08:070101
5.	Адрес здания, сооружения, объекта незавершенного строительства	Российская Федерация, Республика Алтай, район Усть-Коксинский, село Чендек, улица Весенняя, дом 1
5.1.	Сведения о местоположении здания, сооружения, объекта незавершенного строительства (при отсутствии адреса) в структурированном в соответствии с федеральной информационной адресной системой виде	-
5.2.	Дополнительные сведения о местоположении	-
6.	Иные сведения	-

3. Пояснения к сведениям об объекте недвижимости с кадастровым номером 04:08:070101:775 :

1.	-

Описание местоположения зданий, сооружений, объектов незавершенного строительства на земельном участке

1. Сведения о характерных точках контура объекта недвижимости с кадастровым номером : 04:08:070101:778 :

Система координат МСК-04, зона 1 **Зона № 1**

Обозначение характерных точек контура	Содержатся в Едином государственном реестре недвижимости			Определены в ходе выполнения комплексных кадастровых работ			Метод определения координат	Формулы, примененные для расчета средней квадратической погрешности определения координат характерных точек (Mt), м, с подставленными в такие формулы значениями и итоговые (вычисленные) значения Mt, м
	Координаты, м		Радиус, м	Координаты, м		Радиус, м		
	X	Y	R	X	Y	R		
1	2	3	4	5	6	7	8	9
н2379О	-	-	-	458380.22	1335747.26	-	Метод спутниковых геодезических измерений (определений)	-
н2380О	-	-	-	458379.84	1335756.13	-	Метод спутниковых геодезических измерений (определений)	-
н2381О	-	-	-	458372.50	1335755.76	-	Метод спутниковых геодезических измерений (определений)	-
н2382О	-	-	-	458372.87	1335746.75	-	Метод спутниковых геодезических измерений (определений)	-
н2379О	-	-	-	458380.22	1335747.26	-	Метод спутниковых геодезических измерений (определений)	-

2. Сведения о характеристиках объекта недвижимости с кадастровым номером : 04:08:070101:778 :

№ п/п	Наименование характеристики	Значение характеристики
1	2	3
1.	Вид объекта недвижимости	здание
2.	Ранее присвоенный государственный учетный номер (инвентарный) здания, сооружения, объекта незавершенного строительства	-
3.	Кадастровый номер земельного участка (земельных участков), в границах которого (которых) расположены здание, сооружение, объект незавершенного строительства	04:08:070101:267
4.	Уникальный учетный номер кадастрового квартала, в границах которого расположены здание, сооружение, объект незавершенного строительства	04:08:070101

2. Сведения о характеристиках объекта недвижимости с кадастровым номером : 04:08:070101:778 :

№ п/п	Наименование характеристики	Значение характеристики
1	2	3
5.	Адрес здания, сооружения, объекта незавершенного строительства	Российская Федерация, Республика Алтай, район Усть-Коксинский, село Чендек, улица Заречная, дом 76
5.1.	Сведения о местоположении здания, сооружения, объекта незавершенного строительства (при отсутствии адреса) в структурированном в соответствии с федеральной информационной адресной системой виде	-
5.2.	Дополнительные сведения о местоположении	-
6.	Иные сведения	-

3. Пояснения к сведениям об объекте недвижимости с кадастровым номером 04:08:070101:778 :

1.	-

Описание местоположения зданий, сооружений, объектов незавершенного строительства на земельном участке

1. Сведения о характерных точках контура объекта недвижимости с кадастровым номером : 04:08:070101:779 :

Система координат МСК-04, зона 1 **Зона № 1**

Обозначение характерных точек контура	Содержатся в Едином государственном реестре недвижимости			Определены в ходе выполнения комплексных кадастровых работ			Метод определения координат	Формулы, примененные для расчета средней квадратической погрешности определения координат характерных точек (Mt), м, с подставленными в такие формулы значениями и итоговые (вычисленные) значения Mt, м
	Координаты, м		Радиус, м	Координаты, м		Радиус, м		
	X	Y	R	X	Y	R		
1	2	3	4	5	6	7	8	9
н2383О	-	-	-	458294.78	1335619.36	-	Метод спутниковых геодезических измерений (определений)	-
н2384О	-	-	-	458300.54	1335622.60	-	Метод спутниковых геодезических измерений (определений)	-
н2385О	-	-	-	458299.88	1335624.01	-	Метод спутниковых геодезических измерений (определений)	-
н2386О	-	-	-	458301.35	1335624.76	-	Метод спутниковых геодезических измерений (определений)	-
н2387О	-	-	-	458298.17	1335630.52	-	Метод спутниковых геодезических измерений (определений)	-
н2388О	-	-	-	458294.83	1335628.84	-	Метод спутниковых геодезических измерений (определений)	-
н2389О	-	-	-	458294.63	1335629.23	-	Метод спутниковых геодезических измерений (определений)	-
н2390О	-	-	-	458290.68	1335627.10	-	Метод спутниковых геодезических измерений (определений)	-
н2383О	-	-	-	458294.78	1335619.36	-	Метод спутниковых геодезических измерений (определений)	-

2. Сведения о характеристиках объекта недвижимости с кадастровым номером : 04:08:070101:779 :

№ п/п	Наименование характеристики	Значение характеристики
1	2	3
1.	Вид объекта недвижимости	здание
2.	Ранее присвоенный государственный учетный номер (инвентарный) здания, сооружения, объекта незавершенного строительства	-
3.	Кадастровый номер земельного участка (земельных участков), в границах которого (которых) расположены здание, сооружение, объект незавершенного строительства	04:08:070101:103
4.	Уникальный учетный номер кадастрового квартала, в границах которого расположены здание, сооружение, объект незавершенного строительства	04:08:070101
5.	Адрес здания, сооружения, объекта незавершенного строительства	Российская Федерация, Республика Алтай, район Усть-Коксинский, село Чендек, улица Заречная, дом 81
5.1.	Сведения о местоположении здания, сооружения, объекта незавершенного строительства (при отсутствии адреса) в структурированном в соответствии с федеральной информационной адресной системой виде	-
5.2.	Дополнительные сведения о местоположении	-
6.	Иные сведения	-

3. Пояснения к сведениям об объекте недвижимости с кадастровым номером 04:08:070101:779 :

1.	-

Описание местоположения зданий, сооружений, объектов незавершенного строительства на земельном участке

1. Сведения о характерных точках контура объекта недвижимости с кадастровым номером : 04:08:070101:782 :

Система координат МСК-04, зона 1 **Зона № 1**

Обозначение характерных точек контура	Содержатся в Едином государственном реестре недвижимости			Определены в ходе выполнения комплексных кадастровых работ			Метод определения координат	Формулы, примененные для расчета средней квадратической погрешности определения координат характерных точек (Mt), м, с подставленными в такие формулы значениями и итоговые (вычисленные) значения Mt, м
	Координаты, м		Радиус, м	Координаты, м		Радиус, м		
	X	Y	R	X	Y	R		
1	2	3	4	5	6	7	8	9
н2391О	-	-	-	456902.62	1335019.60	-	Метод спутниковых геодезических измерений (определений)	-
н2392О	-	-	-	456898.69	1335027.25	-	Метод спутниковых геодезических измерений (определений)	-
н2393О	-	-	-	456886.35	1335020.78	-	Метод спутниковых геодезических измерений (определений)	-
н2394О	-	-	-	456890.20	1335013.37	-	Метод спутниковых геодезических измерений (определений)	-
н2391О	-	-	-	456902.62	1335019.60	-	Метод спутниковых геодезических измерений (определений)	-

2. Сведения о характеристиках объекта недвижимости с кадастровым номером : 04:08:070101:782 :

№ п/п	Наименование характеристики	Значение характеристики
1	2	3
1.	Вид объекта недвижимости	здание
2.	Ранее присвоенный государственный учетный номер (инвентарный) здания, сооружения, объекта незавершенного строительства	-
3.	Кадастровый номер земельного участка (земельных участков), в границах которого (которых) расположены здание, сооружение, объект незавершенного строительства	04:08:070101:219
4.	Уникальный учетный номер кадастрового квартала, в границах которого расположены здание, сооружение, объект незавершенного строительства	04:08:070101

2. Сведения о характеристиках объекта недвижимости с кадастровым номером : 04:08:070101:782 :

№ п/п	Наименование характеристики	Значение характеристики
1	2	3
5.	Адрес здания, сооружения, объекта незавершенного строительства	Российская Федерация, Республика Алтай, район Усть-Коксинский, село Чендек, улица Заречная, дом 2
5.1.	Сведения о местоположении здания, сооружения, объекта незавершенного строительства (при отсутствии адреса) в структурированном в соответствии с федеральной информационной адресной системой виде	-
5.2.	Дополнительные сведения о местоположении	-
6.	Иные сведения	-

3. Пояснения к сведениям об объекте недвижимости с кадастровым номером 04:08:070101:782 :

1.	-

Описание местоположения зданий, сооружений, объектов незавершенного строительства на земельном участке

1. Сведения о характерных точках контура объекта недвижимости с кадастровым номером : 04:08:070101:784 :

Система координат МСК-04, зона 1 **Зона № 1**

Обозначение характерных точек контура	Содержатся в Едином государственном реестре недвижимости			Определены в ходе выполнения комплексных кадастровых работ			Метод определения координат	Формулы, примененные для расчета средней квадратической погрешности определения координат характерных точек (Mt), м, с подставленными в такие формулы значениями и итоговые (вычисленные) значения Mt, м
	Координаты, м		Радиус, м	Координаты, м		Радиус, м		
	X	Y	R	X	Y	R		
1	2	3	4	5	6	7	8	9
н2395О	-	-	-	457676.87	1335394.25	-	Метод спутниковых геодезических измерений (определений)	-
н2396О	-	-	-	457675.24	1335399.72	-	Метод спутниковых геодезических измерений (определений)	-
н2397О	-	-	-	457667.36	1335397.40	-	Метод спутниковых геодезических измерений (определений)	-
н2398О	-	-	-	457669.00	1335391.71	-	Метод спутниковых геодезических измерений (определений)	-
н2395О	-	-	-	457676.87	1335394.25	-	Метод спутниковых геодезических измерений (определений)	-

2. Сведения о характеристиках объекта недвижимости с кадастровым номером : 04:08:070101:784 :

№ п/п	Наименование характеристики	Значение характеристики
1	2	3
1.	Вид объекта недвижимости	здание
2.	Ранее присвоенный государственный учетный номер (инвентарный) здания, сооружения, объекта незавершенного строительства	-
3.	Кадастровый номер земельного участка (земельных участков), в границах которого (которых) расположены здание, сооружение, объект незавершенного строительства	04:08:070101:251
4.	Уникальный учетный номер кадастрового квартала, в границах которого расположены здание, сооружение, объект незавершенного строительства	04:08:070101

2. Сведения о характеристиках объекта недвижимости с кадастровым номером : 04:08:070101:784 :

№ п/п	Наименование характеристики	Значение характеристики
1	2	3
5.	Адрес здания, сооружения, объекта незавершенного строительства	Российская Федерация, Республика Алтай, район Усть-Коксинский, село Чендек, улица Заречная, дом 44
5.1.	Сведения о местоположении здания, сооружения, объекта незавершенного строительства (при отсутствии адреса) в структурированном в соответствии с федеральной информационной адресной системой виде	-
5.2.	Дополнительные сведения о местоположении	-
6.	Иные сведения	-

3. Пояснения к сведениям об объекте недвижимости с кадастровым номером 04:08:070101:784 :

1.	-

Описание местоположения зданий, сооружений, объектов незавершенного строительства на земельном участке

1. Сведения о характерных точках контура объекта недвижимости с кадастровым номером : 04:08:070101:785 :

Система координат МСК-04, зона 1 **Зона № 1**

Обозначение характерных точек контура	Содержатся в Едином государственном реестре недвижимости			Определены в ходе выполнения комплексных кадастровых работ			Метод определения координат	Формулы, примененные для расчета средней квадратической погрешности определения координат характерных точек (Mt), м, с подставленными в такие формулы значениями и итоговые (вычисленные) значения Mt, м
	Координаты, м		Радиус, м	Координаты, м		Радиус, м		
	X	Y	R	X	Y	R		
1	2	3	4	5	6	7	8	9
н2399О	-	-	-	458025.60	1335530.33	-	Метод спутниковых геодезических измерений (определений)	-
н2400О	-	-	-	458029.96	1335533.89	-	Метод спутниковых геодезических измерений (определений)	-
н2401О	-	-	-	458023.12	1335542.06	-	Метод спутниковых геодезических измерений (определений)	-
н2402О	-	-	-	458018.79	1335538.36	-	Метод спутниковых геодезических измерений (определений)	-
н2399О	-	-	-	458025.60	1335530.33	-	Метод спутниковых геодезических измерений (определений)	-

2. Сведения о характеристиках объекта недвижимости с кадастровым номером : 04:08:070101:785 :

№ п/п	Наименование характеристики	Значение характеристики
1	2	3
1.	Вид объекта недвижимости	здание
2.	Ранее присвоенный государственный учетный номер (инвентарный) здания, сооружения, объекта незавершенного строительства	-
3.	Кадастровый номер земельного участка (земельных участков), в границах которого (которых) расположены здание, сооружение, объект незавершенного строительства	04:08:070101:261
4.	Уникальный учетный номер кадастрового квартала, в границах которого расположены здание, сооружение, объект незавершенного строительства	04:08:070101

2. Сведения о характеристиках объекта недвижимости с кадастровым номером : 04:08:070101:785 :

№ п/п	Наименование характеристики	Значение характеристики
1	2	3
5.	Адрес здания, сооружения, объекта незавершенного строительства	Российская Федерация, Республика Алтай, район Усть-Коксинский, село Чендек, улица Заречная, дом 71
5.1.	Сведения о местоположении здания, сооружения, объекта незавершенного строительства (при отсутствии адреса) в структурированном в соответствии с федеральной информационной адресной системой виде	-
5.2.	Дополнительные сведения о местоположении	-
6.	Иные сведения	-

3. Пояснения к сведениям об объекте недвижимости с кадастровым номером 04:08:070101:785 :

1.	-

Описание местоположения зданий, сооружений, объектов незавершенного строительства на земельном участке

1. Сведения о характерных точках контура объекта недвижимости с кадастровым номером : 04:08:070101:786 :

Система координат МСК-04, зона 1 **Зона № 1**

Обозначение характерных точек контура	Содержатся в Едином государственном реестре недвижимости			Определены в ходе выполнения комплексных кадастровых работ			Метод определения координат	Формулы, примененные для расчета средней квадратической погрешности определения координат характерных точек (Mt), м, с подставленными в такие формулы значениями и итоговые (вычисленные) значения Mt, м
	Координаты, м		Радиус, м	Координаты, м		Радиус, м		
	X	Y	R	X	Y	R		
1	2	3	4	5	6	7	8	9
н2403О	-	-	-	457999.13	1335539.06	-	Метод спутниковых геодезических измерений (определений)	-
н2404О	-	-	-	457993.88	1335549.25	-	Метод спутниковых геодезических измерений (определений)	-
н2405О	-	-	-	457990.64	1335547.55	-	Метод спутниковых геодезических измерений (определений)	-
н2406О	-	-	-	457989.92	1335548.97	-	Метод спутниковых геодезических измерений (определений)	-
н2407О	-	-	-	457986.20	1335547.03	-	Метод спутниковых геодезических измерений (определений)	-
н2408О	-	-	-	457992.09	1335535.65	-	Метод спутниковых геодезических измерений (определений)	-
н2403О	-	-	-	457999.13	1335539.06	-	Метод спутниковых геодезических измерений (определений)	-

2. Сведения о характеристиках объекта недвижимости с кадастровым номером : 04:08:070101:786 :

№ п/п	Наименование характеристики	Значение характеристики
1	2	3
1.	Вид объекта недвижимости	здание

2. Сведения о характеристиках объекта недвижимости с кадастровым номером : 04:08:070101:786 :

№ п/п	Наименование характеристики	Значение характеристики
1	2	3
2.	Ранее присвоенный государственный учетный номер (инвентарный) здания, сооружения, объекта незавершенного строительства	-
3.	Кадастровый номер земельного участка (земельных участков), в границах которого (которых) расположены здание, сооружение, объект незавершенного строительства	04:08:070101:37
4.	Уникальный учетный номер кадастрового квартала, в границах которого расположены здание, сооружение, объект незавершенного строительства	04:08:070101
5.	Адрес здания, сооружения, объекта незавершенного строительства	Российская Федерация, Республика Алтай, район Усть-Коксинский, село Чендек, улица Заречная, дом 58
5.1.	Сведения о местоположении здания, сооружения, объекта незавершенного строительства (при отсутствии адреса) в структурированном в соответствии с федеральной информационной адресной системой виде	-
5.2.	Дополнительные сведения о местоположении	-
6.	Иные сведения	-

3. Пояснения к сведениям об объекте недвижимости с кадастровым номером 04:08:070101:786 :

1.	-

Описание местоположения зданий, сооружений, объектов незавершенного строительства на земельном участке

1. Сведения о характерных точках контура объекта недвижимости с кадастровым номером : 04:08:070101:788 :

Система координат МСК-04, зона 1 **Зона № 1**

Обозначение характерных точек контура	Содержатся в Едином государственном реестре недвижимости			Определены в ходе выполнения комплексных кадастровых работ			Метод определения координат	Формулы, примененные для расчета средней квадратической погрешности определения координат характерных точек (Mt), м, с подставленными в такие формулы значениями и итоговые (вычисленные) значения Mt, м
	Координаты, м		Радиус, м	Координаты, м		Радиус, м		
	X	Y	R	X	Y	R		
1	2	3	4	5	6	7	8	9
н2409О	-	-	-	458152.59	1335630.58	-	Метод спутниковых геодезических измерений (определений)	-
н2410О	-	-	-	458150.99	1335638.10	-	Метод спутниковых геодезических измерений (определений)	-
н2411О	-	-	-	458147.22	1335637.30	-	Метод спутниковых геодезических измерений (определений)	-
н2412О	-	-	-	458148.73	1335629.87	-	Метод спутниковых геодезических измерений (определений)	-
н2409О	-	-	-	458152.59	1335630.58	-	Метод спутниковых геодезических измерений (определений)	-

2. Сведения о характеристиках объекта недвижимости с кадастровым номером : 04:08:070101:788 :

№ п/п	Наименование характеристики	Значение характеристики
1	2	3
1.	Вид объекта недвижимости	здание
2.	Ранее присвоенный государственный учетный номер (инвентарный) здания, сооружения, объекта незавершенного строительства	-
3.	Кадастровый номер земельного участка (земельных участков), в границах которого (которых) расположены здание, сооружение, объект незавершенного строительства	04:08:070101:109
4.	Уникальный учетный номер кадастрового квартала, в границах которого расположены здание, сооружение, объект незавершенного строительства	04:08:070101

2. Сведения о характеристиках объекта недвижимости с кадастровым номером : 04:08:070101:788 :

№ п/п	Наименование характеристики	Значение характеристики
1	2	3
5.	Адрес здания, сооружения, объекта незавершенного строительства	Российская Федерация, Республика Алтай, район Усть-Коксинский, село Чендек, улица Заречная, дом 68
5.1.	Сведения о местоположении здания, сооружения, объекта незавершенного строительства (при отсутствии адреса) в структурированном в соответствии с федеральной информационной адресной системой виде	-
5.2.	Дополнительные сведения о местоположении	-
6.	Иные сведения	-

3. Пояснения к сведениям об объекте недвижимости с кадастровым номером 04:08:070101:788 :

1.	-

Описание местоположения зданий, сооружений, объектов незавершенного строительства на земельном участке

1. Сведения о характерных точках контура объекта недвижимости с кадастровым номером : 04:08:070101:791 :

Система координат МСК-04, зона 1 **Зона № 1**

Обозначение характерных точек контура	Содержатся в Едином государственном реестре недвижимости			Определены в ходе выполнения комплексных кадастровых работ			Метод определения координат	Формулы, примененные для расчета средней квадратической погрешности определения координат характерных точек (Mt), м, с подставленными в такие формулы значениями и итоговые (вычисленные) значения Mt, м
	Координаты, м		Радиус, м	Координаты, м		Радиус, м		
	X	Y	R	X	Y	R		
1	2	3	4	5	6	7	8	9
н2413О	-	-	-	457519.50	1335289.70	-	Метод спутниковых геодезических измерений (определений)	-
н2414О	-	-	-	457515.19	1335300.11	-	Метод спутниковых геодезических измерений (определений)	-
н2415О	-	-	-	457507.29	1335296.67	-	Метод спутниковых геодезических измерений (определений)	-
н2416О	-	-	-	457511.56	1335286.37	-	Метод спутниковых геодезических измерений (определений)	-
н2413О	-	-	-	457519.50	1335289.70	-	Метод спутниковых геодезических измерений (определений)	-

2. Сведения о характеристиках объекта недвижимости с кадастровым номером : 04:08:070101:791 :

№ п/п	Наименование характеристики	Значение характеристики
1	2	3
1.	Вид объекта недвижимости	здание
2.	Ранее присвоенный государственный учетный номер (инвентарный) здания, сооружения, объекта незавершенного строительства	-
3.	Кадастровый номер земельного участка (земельных участков), в границах которого (которых) расположены здание, сооружение, объект незавершенного строительства	04:08:070101:1558
4.	Уникальный учетный номер кадастрового квартала, в границах которого расположены здание, сооружение, объект незавершенного строительства	04:08:070101

2. Сведения о характеристиках объекта недвижимости с кадастровым номером : 04:08:070101:791 :

№ п/п	Наименование характеристики	Значение характеристики
1	2	3
5.	Адрес здания, сооружения, объекта незавершенного строительства	Российская Федерация, Республика Алтай, район Усть-Коксинский, село Чендек, улица Заречная, дом 35
5.1.	Сведения о местоположении здания, сооружения, объекта незавершенного строительства (при отсутствии адреса) в структурированном в соответствии с федеральной информационной адресной системой виде	-
5.2.	Дополнительные сведения о местоположении	-
6.	Иные сведения	-

3. Пояснения к сведениям об объекте недвижимости с кадастровым номером 04:08:070101:791 :

1.	-

Описание местоположения зданий, сооружений, объектов незавершенного строительства на земельном участке

1. Сведения о характерных точках контура объекта недвижимости с кадастровым номером : 04:08:070101:792 :

Система координат МСК-04, зона 1 **Зона № 1**

Обозначение характерных точек контура	Содержатся в Едином государственном реестре недвижимости			Определены в ходе выполнения комплексных кадастровых работ			Метод определения координат	Формулы, примененные для расчета средней квадратической погрешности определения координат характерных точек (Mt), м, с подставленными в такие формулы значениями и итоговые (вычисленные) значения Mt, м
	Координаты, м		Радиус, м	Координаты, м		Радиус, м		
	X	Y	R	X	Y	R		
1	2	3	4	5	6	7	8	9
н2417О	-	-	-	457711.40	1335404.05	-	Метод спутниковых геодезических измерений (определений)	-
н2418О	-	-	-	457708.91	1335412.02	-	Метод спутниковых геодезических измерений (определений)	-
н2419О	-	-	-	457707.10	1335411.42	-	Метод спутниковых геодезических измерений (определений)	-
н2420О	-	-	-	457706.43	1335413.89	-	Метод спутниковых геодезических измерений (определений)	-
н2421О	-	-	-	457700.16	1335412.03	-	Метод спутниковых геодезических измерений (определений)	-
н2422О	-	-	-	457703.23	1335401.49	-	Метод спутниковых геодезических измерений (определений)	-
н2417О	-	-	-	457711.40	1335404.05	-	Метод спутниковых геодезических измерений (определений)	-

2. Сведения о характеристиках объекта недвижимости с кадастровым номером : 04:08:070101:792 :

№ п/п	Наименование характеристики	Значение характеристики
1	2	3
1.	Вид объекта недвижимости	здание

2. Сведения о характеристиках объекта недвижимости с кадастровым номером : 04:08:070101:792 :

№ п/п	Наименование характеристики	Значение характеристики
1	2	3
2.	Ранее присвоенный государственный учетный номер (инвентарный) здания, сооружения, объекта незавершенного строительства	-
3.	Кадастровый номер земельного участка (земельных участков), в границах которого (которых) расположены здание, сооружение, объект незавершенного строительства	04:08:070101:90
4.	Уникальный учетный номер кадастрового квартала, в границах которого расположены здание, сооружение, объект незавершенного строительства	04:08:070101
5.	Адрес здания, сооружения, объекта незавершенного строительства	Российская Федерация, Республика Алтай, район Усть-Коксинский, село Чендек, улица Заречная, дом 46
5.1.	Сведения о местоположении здания, сооружения, объекта незавершенного строительства (при отсутствии адреса) в структурированном в соответствии с федеральной информационной адресной системой виде	-
5.2.	Дополнительные сведения о местоположении	-
6.	Иные сведения	-

3. Пояснения к сведениям об объекте недвижимости с кадастровым номером 04:08:070101:792 :

1.	-

Описание местоположения зданий, сооружений, объектов незавершенного строительства на земельном участке

1. Сведения о характерных точках контура объекта недвижимости с кадастровым номером : 04:08:070101:793 :

Система координат МСК-04, зона 1 **Зона № 1**

Обозначение характерных точек контура	Содержатся в Едином государственном реестре недвижимости			Определены в ходе выполнения комплексных кадастровых работ			Метод определения координат	Формулы, примененные для расчета средней квадратической погрешности определения координат характерных точек (Mt), м, с подставленными в такие формулы значениями и итоговые (вычисленные) значения Mt, м
	Координаты, м		Радиус, м	Координаты, м		Радиус, м		
	X	Y	R	X	Y	R		
1	2	3	4	5	6	7	8	9
н2423О	-	-	-	457705.68	1335359.92	-	Метод спутниковых геодезических измерений (определений)	-
н2424О	-	-	-	457717.46	1335363.50	-	Метод спутниковых геодезических измерений (определений)	-
н2425О	-	-	-	457717.16	1335364.62	-	Метод спутниковых геодезических измерений (определений)	-
н2426О	-	-	-	457719.44	1335365.25	-	Метод спутниковых геодезических измерений (определений)	-
н2427О	-	-	-	457718.00	1335369.92	-	Метод спутниковых геодезических измерений (определений)	-
н2428О	-	-	-	457715.42	1335369.33	-	Метод спутниковых геодезических измерений (определений)	-
н2429О	-	-	-	457715.20	1335370.27	-	Метод спутниковых геодезических измерений (определений)	-
н2430О	-	-	-	457703.32	1335366.51	-	Метод спутниковых геодезических измерений (определений)	-
н2431О	-	-	-	457703.66	1335365.34	-	Метод спутниковых геодезических измерений (определений)	-

1. Сведения о характерных точках контура объекта недвижимости с кадастровым номером : 04:08:070101:793 :

Система координат МСК-04, зона 1 **Зона № 1**

Обозначение характерных точек контура	Содержатся в Едином государственном реестре недвижимости			Определены в ходе выполнения комплексных кадастровых работ			Метод определения координат	Формулы, примененные для расчета средней квадратической погрешности определения координат характерных точек (Mt), м, с подставленными в такие формулы значениями и итоговые (вычисленные) значения Mt, м
	Координаты, м		Радиус, м	Координаты, м		Радиус, м		
	X	Y	R	X	Y	R		
1	2	3	4	5	6	7	8	9
н2432О	-	-	-	457701.63	1335364.66	-	Метод спутниковых геодезических измерений (определений)	-
н2433О	-	-	-	457703.11	1335359.94	-	Метод спутниковых геодезических измерений (определений)	-
н2434О	-	-	-	457705.43	1335360.77	-	Метод спутниковых геодезических измерений (определений)	-
н2423О	-	-	-	457705.68	1335359.92	-	Метод спутниковых геодезических измерений (определений)	-

2. Сведения о характеристиках объекта недвижимости с кадастровым номером : 04:08:070101:793 :

№ п/п	Наименование характеристики	Значение характеристики
1	2	3
1.	Вид объекта недвижимости	здание
2.	Ранее присвоенный государственный учетный номер (инвентарный) здания, сооружения, объекта незавершенного строительства	-
3.	Кадастровый номер земельного участка (земельных участков), в границах которого (которых) расположены здание, сооружение, объект незавершенного строительства	04:08:070101:31, 04:08:070101:213
4.	Уникальный учетный номер кадастрового квартала, в границах которого расположены здание, сооружение, объект незавершенного строительства	04:08:070101
5.	Адрес здания, сооружения, объекта незавершенного строительства	Российская Федерация, Республика Алтай, район Усть-Коксинский, село Чендек, улица Заречная, дом 47
5.1.	Сведения о местоположении здания, сооружения, объекта незавершенного строительства (при отсутствии адреса) в структурированном в соответствии с федеральной информационной адресной системой виде	-
5.2.	Дополнительные сведения о местоположении	-
6.	Иные сведения	-

3. Пояснения к сведениям об объекте недвижимости с кадастровым номером 04:08:070101:793 :	
1.	-

Описание местоположения зданий, сооружений, объектов незавершенного строительства на земельном участке

1. Сведения о характерных точках контура объекта недвижимости с кадастровым номером : 04:08:070101:794 :

Система координат МСК-04, зона 1 **Зона № 1**

Обозначение характерных точек контура	Содержатся в Едином государственном реестре недвижимости			Определены в ходе выполнения комплексных кадастровых работ			Метод определения координат	Формулы, примененные для расчета средней квадратической погрешности определения координат характерных точек (Mt), м, с подставленными в такие формулы значениями и итоговые (вычисленные) значения Mt, м
	Координаты, м		Радиус, м	Координаты, м		Радиус, м		
	X	Y	R	X	Y	R		
1	2	3	4	5	6	7	8	9
н2435О	-	-	-	457945.26	1335500.34	-	Метод спутниковых геодезических измерений (определений)	-
н2436О	-	-	-	457941.31	1335508.84	-	Метод спутниковых геодезических измерений (определений)	-
н2437О	-	-	-	457935.10	1335505.82	-	Метод спутниковых геодезических измерений (определений)	-
н2438О	-	-	-	457936.07	1335503.75	-	Метод спутниковых геодезических измерений (определений)	-
н2439О	-	-	-	457937.03	1335504.16	-	Метод спутниковых геодезических измерений (определений)	-
н2440О	-	-	-	457940.05	1335497.84	-	Метод спутниковых геодезических измерений (определений)	-
н2435О	-	-	-	457945.26	1335500.34	-	Метод спутниковых геодезических измерений (определений)	-

2. Сведения о характеристиках объекта недвижимости с кадастровым номером : 04:08:070101:794 :

№ п/п	Наименование характеристики	Значение характеристики
1	2	3
1.	Вид объекта недвижимости	здание

2. Сведения о характеристиках объекта недвижимости с кадастровым номером : 04:08:070101:794 :

№ п/п	Наименование характеристики	Значение характеристики
1	2	3
2.	Ранее присвоенный государственный учетный номер (инвентарный) здания, сооружения, объекта незавершенного строительства	-
3.	Кадастровый номер земельного участка (земельных участков), в границах которого (которых) расположены здание, сооружение, объект незавершенного строительства	04:08:070101:25
4.	Уникальный учетный номер кадастрового квартала, в границах которого расположены здание, сооружение, объект незавершенного строительства	04:08:070101
5.	Адрес здания, сооружения, объекта незавершенного строительства	Российская Федерация, Республика Алтай, район Усть-Коксинский, село Чендек, улица Заречная, дом 56
5.1.	Сведения о местоположении здания, сооружения, объекта незавершенного строительства (при отсутствии адреса) в структурированном в соответствии с федеральной информационной адресной системой виде	-
5.2.	Дополнительные сведения о местоположении	-
6.	Иные сведения	-

3. Пояснения к сведениям об объекте недвижимости с кадастровым номером 04:08:070101:794 :

1.	-

Описание местоположения зданий, сооружений, объектов незавершенного строительства на земельном участке

1. Сведения о характерных точках контура объекта недвижимости с кадастровым номером : 04:08:070101:795 :

Система координат МСК-04, зона 1 **Зона № 1**

Обозначение характерных точек контура	Содержатся в Едином государственном реестре недвижимости			Определены в ходе выполнения комплексных кадастровых работ			Метод определения координат	Формулы, примененные для расчета средней квадратической погрешности определения координат характерных точек (Mt), м, с подставленными в такие формулы значениями и итоговые (вычисленные) значения Mt, м
	Координаты, м		Радиус, м	Координаты, м		Радиус, м		
	X	Y	R	X	Y	R		
1	2	3	4	5	6	7	8	9
н2441О	-	-	-	457859.67	1335376.37	-	Метод спутниковых геодезических измерений (определений)	-
н2442О	-	-	-	457855.64	1335387.79	-	Метод спутниковых геодезических измерений (определений)	-
н2443О	-	-	-	457848.67	1335385.23	-	Метод спутниковых геодезических измерений (определений)	-
н2444О	-	-	-	457852.91	1335373.89	-	Метод спутниковых геодезических измерений (определений)	-
н2441О	-	-	-	457859.67	1335376.37	-	Метод спутниковых геодезических измерений (определений)	-

2. Сведения о характеристиках объекта недвижимости с кадастровым номером : 04:08:070101:795 :

№ п/п	Наименование характеристики	Значение характеристики
1	2	3
1.	Вид объекта недвижимости	здание
2.	Ранее присвоенный государственный учетный номер (инвентарный) здания, сооружения, объекта незавершенного строительства	-
3.	Кадастровый номер земельного участка (земельных участков), в границах которого (которых) расположены здание, сооружение, объект незавершенного строительства	04:08:070101:16
4.	Уникальный учетный номер кадастрового квартала, в границах которого расположены здание, сооружение, объект незавершенного строительства	04:08:070101

2. Сведения о характеристиках объекта недвижимости с кадастровым номером : 04:08:070101:795 :

№ п/п	Наименование характеристики	Значение характеристики
1	2	3
5.	Адрес здания, сооружения, объекта незавершенного строительства	Российская Федерация, Республика Алтай, район Усть-Коксинский, село Чендек, улица Заречная, дом 57
5.1.	Сведения о местоположении здания, сооружения, объекта незавершенного строительства (при отсутствии адреса) в структурированном в соответствии с федеральной информационной адресной системой виде	-
5.2.	Дополнительные сведения о местоположении	-
6.	Иные сведения	-

3. Пояснения к сведениям об объекте недвижимости с кадастровым номером 04:08:070101:795 :

1.	-

Описание местоположения зданий, сооружений, объектов незавершенного строительства на земельном участке

1. Сведения о характерных точках контура объекта недвижимости с кадастровым номером : 04:08:070101:901 :

Система координат МСК-04, зона 1 **Зона № 1**

Обозначение характерных точек контура	Содержатся в Едином государственном реестре недвижимости			Определены в ходе выполнения комплексных кадастровых работ			Метод определения координат	Формулы, примененные для расчета средней квадратической погрешности определения координат характерных точек (Mt), м, с подставленными в такие формулы значениями и итоговые (вычисленные) значения Mt, м
	Координаты, м		Радиус, м	Координаты, м		Радиус, м		
	X	Y	R	X	Y	R		
1	2	3	4	5	6	7	8	9
н2445О	-	-	-	457502.03	1334478.73	-	Метод спутниковых геодезических измерений (определений)	-
н2446О	-	-	-	457515.57	1334494.15	-	Метод спутниковых геодезических измерений (определений)	-
н2447О	-	-	-	457510.19	1334498.93	-	Метод спутниковых геодезических измерений (определений)	-
н2448О	-	-	-	457496.56	1334483.63	-	Метод спутниковых геодезических измерений (определений)	-
н2445О	-	-	-	457502.03	1334478.73	-	Метод спутниковых геодезических измерений (определений)	-

2. Сведения о характеристиках объекта недвижимости с кадастровым номером : 04:08:070101:901 :

№ п/п	Наименование характеристики	Значение характеристики
1	2	3
1.	Вид объекта недвижимости	здание
2.	Ранее присвоенный государственный учетный номер (инвентарный) здания, сооружения, объекта незавершенного строительства	-
3.	Кадастровый номер земельного участка (земельных участков), в границах которого (которых) расположены здание, сооружение, объект незавершенного строительства	04:08:070101:105, 04:08:070101:116, 04:08:070101:400
4.	Уникальный учетный номер кадастрового квартала, в границах которого расположены здание, сооружение, объект незавершенного строительства	04:08:070101

2. Сведения о характеристиках объекта недвижимости с кадастровым номером : 04:08:070101:901 :

№ п/п	Наименование характеристики	Значение характеристики
1	2	3
5.	Адрес здания, сооружения, объекта незавершенного строительства	Российская Федерация, 649470, Республика Алтай, район Усть-Коксинский, село Чендек, улица Советская, дом 7
5.1.	Сведения о местоположении здания, сооружения, объекта незавершенного строительства (при отсутствии адреса) в структурированном в соответствии с федеральной информационной адресной системой виде	-
5.2.	Дополнительные сведения о местоположении	-
6.	Иные сведения	-

3. Пояснения к сведениям об объекте недвижимости с кадастровым номером 04:08:070101:901 :

1.	-

Описание местоположения зданий, сооружений, объектов незавершенного строительства на земельном участке

1. Сведения о характерных точках контура объекта недвижимости с кадастровым номером : 04:08:070101:903 :

Система координат МСК-04, зона 1 **Зона № 1**

Обозначение характерных точек контура	Содержатся в Едином государственном реестре недвижимости			Определены в ходе выполнения комплексных кадастровых работ			Метод определения координат	Формулы, примененные для расчета средней квадратической погрешности определения координат характерных точек (Mt), м, с подставленными в такие формулы значениями и итоговые (вычисленные) значения Mt, м
	Координаты, м		Радиус, м	Координаты, м		Радиус, м		
	X	Y	R	X	Y	R		
1	2	3	4	5	6	7	8	9
н2449О	-	-	-	458181.07	1335741.21	-	Метод спутниковых геодезических измерений (определений)	-
н2450О	-	-	-	458177.80	1335749.45	-	Метод спутниковых геодезических измерений (определений)	-
н2451О	-	-	-	458171.56	1335746.74	-	Метод спутниковых геодезических измерений (определений)	-
н2452О	-	-	-	458174.85	1335738.54	-	Метод спутниковых геодезических измерений (определений)	-
н2449О	-	-	-	458181.07	1335741.21	-	Метод спутниковых геодезических измерений (определений)	-

2. Сведения о характеристиках объекта недвижимости с кадастровым номером : 04:08:070101:903 :

№ п/п	Наименование характеристики	Значение характеристики
1	2	3
1.	Вид объекта недвижимости	здание
2.	Ранее присвоенный государственный учетный номер (инвентарный) здания, сооружения, объекта незавершенного строительства	-
3.	Кадастровый номер земельного участка (земельных участков), в границах которого (которых) расположены здание, сооружение, объект незавершенного строительства	04:08:070101:283
4.	Уникальный учетный номер кадастрового квартала, в границах которого расположены здание, сооружение, объект незавершенного строительства	04:08:070101

2. Сведения о характеристиках объекта недвижимости с кадастровым номером : 04:08:070101:903 :

№ п/п	Наименование характеристики	Значение характеристики
1	2	3
5.	Адрес здания, сооружения, объекта незавершенного строительства	Российская Федерация, Республика Алтай, район Усть-Коксинский, село Чендек, улица Подгорная, дом 17
5.1.	Сведения о местоположении здания, сооружения, объекта незавершенного строительства (при отсутствии адреса) в структурированном в соответствии с федеральной информационной адресной системой виде	-
5.2.	Дополнительные сведения о местоположении	-
6.	Иные сведения	-

3. Пояснения к сведениям об объекте недвижимости с кадастровым номером 04:08:070101:903 :

1.	-

Описание местоположения зданий, сооружений, объектов незавершенного строительства на земельном участке

1. Сведения о характерных точках контура объекта недвижимости с кадастровым номером : 04:08:070101:914 :

Система координат МСК-04, зона 1 **Зона № 1**

Обозначение характерных точек контура	Содержатся в Едином государственном реестре недвижимости			Определены в ходе выполнения комплексных кадастровых работ			Метод определения координат	Формулы, примененные для расчета средней квадратической погрешности определения координат характерных точек (Mt), м, с подставленными в такие формулы значениями и итоговые (вычисленные) значения Mt, м
	Координаты, м		Радиус, м	Координаты, м		Радиус, м		
	X	Y	R	X	Y	R		
1	2	3	4	5	6	7	8	9
н2453О	-	-	-	457404.25	1334585.55	-	Метод спутниковых геодезических измерений (определений)	-
н2454О	-	-	-	457414.39	1334595.64	-	Метод спутниковых геодезических измерений (определений)	-
н2455О	-	-	-	457410.84	1334599.34	-	Метод спутниковых геодезических измерений (определений)	-
н2456О	-	-	-	457408.20	1334596.86	-	Метод спутниковых геодезических измерений (определений)	-
н2457О	-	-	-	457406.70	1334598.48	-	Метод спутниковых геодезических измерений (определений)	-
н2458О	-	-	-	457398.84	1334590.96	-	Метод спутниковых геодезических измерений (определений)	-
н2453О	-	-	-	457404.25	1334585.55	-	Метод спутниковых геодезических измерений (определений)	-

2. Сведения о характеристиках объекта недвижимости с кадастровым номером : 04:08:070101:914 :

№ п/п	Наименование характеристики	Значение характеристики
1	2	3
1.	Вид объекта недвижимости	здание

2. Сведения о характеристиках объекта недвижимости с кадастровым номером : 04:08:070101:914 :

№ п/п	Наименование характеристики	Значение характеристики
1	2	3
2.	Ранее присвоенный государственный учетный номер (инвентарный) здания, сооружения, объекта незавершенного строительства	-
3.	Кадастровый номер земельного участка (земельных участков), в границах которого (которых) расположены здание, сооружение, объект незавершенного строительства	04:08:070101:17, 04:08:070101:360
4.	Уникальный учетный номер кадастрового квартала, в границах которого расположены здание, сооружение, объект незавершенного строительства	04:08:070101
5.	Адрес здания, сооружения, объекта незавершенного строительства	Российская Федерация, Республика Алтай, район Усть-Коксинский, село Чендек, улица Центральная, дом 9
5.1.	Сведения о местоположении здания, сооружения, объекта незавершенного строительства (при отсутствии адреса) в структурированном в соответствии с федеральной информационной адресной системой виде	-
5.2.	Дополнительные сведения о местоположении	-
6.	Иные сведения	-

3. Пояснения к сведениям об объекте недвижимости с кадастровым номером 04:08:070101:914 :

1.	-

Описание местоположения зданий, сооружений, объектов незавершенного строительства на земельном участке

1. Сведения о характерных точках контура объекта недвижимости с кадастровым номером : 04:08:070101:927 :

Система координат МСК-04, зона 1 **Зона № 1**

Обозначение характерных точек контура	Содержатся в Едином государственном реестре недвижимости			Определены в ходе выполнения комплексных кадастровых работ			Метод определения координат	Формулы, примененные для расчета средней квадратической погрешности определения координат характерных точек (Mt), м, с подставленными в такие формулы значениями и итоговые (вычисленные) значения Mt, м
	Координаты, м		Радиус, м	Координаты, м		Радиус, м		
	X	Y	R	X	Y	R		
1	2	3	4	5	6	7	8	9
н2459О	-	-	-	457473.11	1334973.37	-	Метод спутниковых геодезических измерений (определений)	-
н2460О	-	-	-	457470.44	1334978.95	-	Метод спутниковых геодезических измерений (определений)	-
н2461О	-	-	-	457460.04	1334973.70	-	Метод спутниковых геодезических измерений (определений)	-
н2462О	-	-	-	457462.72	1334968.14	-	Метод спутниковых геодезических измерений (определений)	-
н2459О	-	-	-	457473.11	1334973.37	-	Метод спутниковых геодезических измерений (определений)	-

2. Сведения о характеристиках объекта недвижимости с кадастровым номером : 04:08:070101:927 :

№ п/п	Наименование характеристики	Значение характеристики
1	2	3
1.	Вид объекта недвижимости	здание
2.	Ранее присвоенный государственный учетный номер (инвентарный) здания, сооружения, объекта незавершенного строительства	-
3.	Кадастровый номер земельного участка (земельных участков), в границах которого (которых) расположены здание, сооружение, объект незавершенного строительства	04:08:070101:35
4.	Уникальный учетный номер кадастрового квартала, в границах которого расположены здание, сооружение, объект незавершенного строительства	04:08:070101

2. Сведения о характеристиках объекта недвижимости с кадастровым номером : 04:08:070101:927 :

№ п/п	Наименование характеристики	Значение характеристики
1	2	3
5.	Адрес здания, сооружения, объекта незавершенного строительства	Российская Федерация, Республика Алтай, район Усть-Коксинский, село Чендек, улица Зеленая, дом 9
5.1.	Сведения о местоположении здания, сооружения, объекта незавершенного строительства (при отсутствии адреса) в структурированном в соответствии с федеральной информационной адресной системой виде	-
5.2.	Дополнительные сведения о местоположении	-
6.	Иные сведения	-

3. Пояснения к сведениям об объекте недвижимости с кадастровым номером 04:08:070101:927 :

1.	-

Описание местоположения зданий, сооружений, объектов незавершенного строительства на земельном участке

1. Сведения о характерных точках контура объекта недвижимости с кадастровым номером : 04:08:070101:928 :

Система координат МСК-04, зона 1 **Зона № 1**

Обозначение характерных точек контура	Содержатся в Едином государственном реестре недвижимости			Определены в ходе выполнения комплексных кадастровых работ			Метод определения координат	Формулы, примененные для расчета средней квадратической погрешности определения координат характерных точек (Mt), м, с подставленными в такие формулы значениями и итоговые (вычисленные) значения Mt, м
	Координаты, м		Радиус, м	Координаты, м		Радиус, м		
	X	Y	R	X	Y	R		
1	2	3	4	5	6	7	8	9
н2463О	-	-	-	457917.95	1335173.51	-	Метод спутниковых геодезических измерений (определений)	-
н2464О	-	-	-	457915.91	1335177.50	-	Метод спутниковых геодезических измерений (определений)	-
н2465О	-	-	-	457917.40	1335178.27	-	Метод спутниковых геодезических измерений (определений)	-
н2466О	-	-	-	457916.00	1335181.15	-	Метод спутниковых геодезических измерений (определений)	-
н2467О	-	-	-	457906.08	1335176.24	-	Метод спутниковых геодезических измерений (определений)	-
н2468О	-	-	-	457909.79	1335169.02	-	Метод спутниковых геодезических измерений (определений)	-
н2463О	-	-	-	457917.95	1335173.51	-	Метод спутниковых геодезических измерений (определений)	-

2. Сведения о характеристиках объекта недвижимости с кадастровым номером : 04:08:070101:928 :

№ п/п	Наименование характеристики	Значение характеристики
1	2	3
1.	Вид объекта недвижимости	здание

2. Сведения о характеристиках объекта недвижимости с кадастровым номером : 04:08:070101:928 :

№ п/п	Наименование характеристики	Значение характеристики
1	2	3
2.	Ранее присвоенный государственный учетный номер (инвентарный) здания, сооружения, объекта незавершенного строительства	-
3.	Кадастровый номер земельного участка (земельных участков), в границах которого (которых) расположены здание, сооружение, объект незавершенного строительства	04:08:070101:216
4.	Уникальный учетный номер кадастрового квартала, в границах которого расположены здание, сооружение, объект незавершенного строительства	04:08:070101
5.	Адрес здания, сооружения, объекта незавершенного строительства	Российская Федерация, Республика Алтай, район Усть-Коксинский, село Чендек, улица Зеленая, дом 21
5.1.	Сведения о местоположении здания, сооружения, объекта незавершенного строительства (при отсутствии адреса) в структурированном в соответствии с федеральной информационной адресной системой виде	-
5.2.	Дополнительные сведения о местоположении	-
6.	Иные сведения	-

3. Пояснения к сведениям об объекте недвижимости с кадастровым номером 04:08:070101:928 :

1.	-

Описание местоположения зданий, сооружений, объектов незавершенного строительства на земельном участке

1. Сведения о характерных точках контура объекта недвижимости с кадастровым номером : 04:08:070101:963 :

Система координат МСК-04, зона 1 **Зона № 1**

Обозначение характерных точек контура	Содержатся в Едином государственном реестре недвижимости			Определены в ходе выполнения комплексных кадастровых работ			Метод определения координат	Формулы, примененные для расчета средней квадратической погрешности определения координат характерных точек (Mt), м, с подставленными в такие формулы значениями и итоговые (вычисленные) значения Mt, м
	Координаты, м		Радиус, м	Координаты, м		Радиус, м		
	X	Y	R	X	Y	R		
1	2	3	4	5	6	7	8	9
н977О	-	-	-	457394.20	1334977.34	-	Метод спутниковых геодезических измерений (определений)	-
н978О	-	-	-	457389.43	1334985.02	-	Метод спутниковых геодезических измерений (определений)	-
н2469О	-	-	-	457386.40	1334983.31	-	Метод спутниковых геодезических измерений (определений)	-
н2470О	-	-	-	457384.55	1334986.66	-	Метод спутниковых геодезических измерений (определений)	-
н2471О	-	-	-	457383.28	1334985.82	-	Метод спутниковых геодезических измерений (определений)	-
н2472О	-	-	-	457382.48	1334987.15	-	Метод спутниковых геодезических измерений (определений)	-
н2473О	-	-	-	457378.59	1334984.88	-	Метод спутниковых геодезических измерений (определений)	-
н2474О	-	-	-	457385.43	1334972.59	-	Метод спутниковых геодезических измерений (определений)	-
н977О	-	-	-	457394.20	1334977.34	-	Метод спутниковых геодезических измерений (определений)	-

2. Сведения о характеристиках объекта недвижимости с кадастровым номером : 04:08:070101:963 :

№ п/п	Наименование характеристики	Значение характеристики
1	2	3
1.	Вид объекта недвижимости	здание
2.	Ранее присвоенный государственный учетный номер (инвентарный) здания, сооружения, объекта незавершенного строительства	-
3.	Кадастровый номер земельного участка (земельных участков), в границах которого (которых) расположены здание, сооружение, объект незавершенного строительства	04:08:070101:315
4.	Уникальный учетный номер кадастрового квартала, в границах которого расположены здание, сооружение, объект незавершенного строительства	04:08:070101
5.	Адрес здания, сооружения, объекта незавершенного строительства	Российская Федерация, 649470, Республика Алтай, район Усть-Коксинский, село Чендек, улица Зеленая, дом 6
5.1.	Сведения о местоположении здания, сооружения, объекта незавершенного строительства (при отсутствии адреса) в структурированном в соответствии с федеральной информационной адресной системой виде	-
5.2.	Дополнительные сведения о местоположении	-
6.	Иные сведения	-

3. Пояснения к сведениям об объекте недвижимости с кадастровым номером 04:08:070101:963 :

1.	-

Описание местоположения зданий, сооружений, объектов незавершенного строительства на земельном участке

1. Сведения о характерных точках контура объекта недвижимости с кадастровым номером : 04:08:070101:965 :

Система координат МСК-04, зона 1 **Зона № 1**

Обозначение характерных точек контура	Содержатся в Едином государственном реестре недвижимости			Определены в ходе выполнения комплексных кадастровых работ			Метод определения координат	Формулы, примененные для расчета средней квадратической погрешности определения координат характерных точек (Mt), м, с подставленными в такие формулы значениями и итоговые (вычисленные) значения Mt, м
	Координаты, м		Радиус, м	Координаты, м		Радиус, м		
	X	Y	R	X	Y	R		
1	2	3	4	5	6	7	8	9
н977О	-	-	-	457394.20	1334977.34	-	Метод спутниковых геодезических измерений (определений)	-
н2475О	-	-	-	457402.66	1334981.92	-	Метод спутниковых геодезических измерений (определений)	-
н2476О	-	-	-	457396.29	1334993.04	-	Метод спутниковых геодезических измерений (определений)	-
н979О	-	-	-	457387.36	1334988.34	-	Метод спутниковых геодезических измерений (определений)	-
н978О	-	-	-	457389.43	1334985.02	-	Метод спутниковых геодезических измерений (определений)	-
н977О	-	-	-	457394.20	1334977.34	-	Метод спутниковых геодезических измерений (определений)	-

2. Сведения о характеристиках объекта недвижимости с кадастровым номером : 04:08:070101:965 :

№ п/п	Наименование характеристики	Значение характеристики
1	2	3
1.	Вид объекта недвижимости	здание
2.	Ранее присвоенный государственный учетный номер (инвентарный) здания, сооружения, объекта незавершенного строительства	-
3.	Кадастровый номер земельного участка (земельных участков), в границах которого (которых) расположены здание, сооружение, объект незавершенного строительства	04:08:070101:1552

2. Сведения о характеристиках объекта недвижимости с кадастровым номером : 04:08:070101:965 :

№ п/п	Наименование характеристики	Значение характеристики
1	2	3
4.	Уникальный учетный номер кадастрового квартала, в границах которого расположены здание, сооружение, объект незавершенного строительства	04:08:070101
5.	Адрес здания, сооружения, объекта незавершенного строительства	Российская Федерация, 649470, Республика Алтай, район Усть-Коксинский, село Чендек, улица Зеленая, дом 6
5.1.	Сведения о местоположении здания, сооружения, объекта незавершенного строительства (при отсутствии адреса) в структурированном в соответствии с федеральной информационной адресной системой виде	-
5.2.	Дополнительные сведения о местоположении	-
6.	Иные сведения	-

3. Пояснения к сведениям об объекте недвижимости с кадастровым номером 04:08:070101:965 :

1.	-

Описание местоположения зданий, сооружений, объектов незавершенного строительства на земельном участке

1. Сведения о характерных точках контура объекта недвижимости с кадастровым номером : 04:08:070101:998 :

Система координат МСК-04, зона 1 **Зона № 1**

Обозначение характерных точек контура	Содержатся в Едином государственном реестре недвижимости			Определены в ходе выполнения комплексных кадастровых работ			Метод определения координат	Формулы, примененные для расчета средней квадратической погрешности определения координат характерных точек (Mt), м, с подставленными в такие формулы значениями и итоговые (вычисленные) значения Mt, м
	Координаты, м		Радиус, м	Координаты, м		Радиус, м		
	X	Y	R	X	Y	R		
1	2	3	4	5	6	7	8	9
н2477О	-	-	-	458065.23	1334676.68	-	Метод спутниковых геодезических измерений (определений)	-
н2478О	-	-	-	458058.49	1334683.88	-	Метод спутниковых геодезических измерений (определений)	-
н2479О	-	-	-	458052.62	1334678.26	-	Метод спутниковых геодезических измерений (определений)	-
н2480О	-	-	-	458053.63	1334677.22	-	Метод спутниковых геодезических измерений (определений)	-
н2481О	-	-	-	458051.54	1334675.13	-	Метод спутниковых геодезических измерений (определений)	-
н2482О	-	-	-	458057.02	1334669.03	-	Метод спутниковых геодезических измерений (определений)	-
н2477О	-	-	-	458065.23	1334676.68	-	Метод спутниковых геодезических измерений (определений)	-

2. Сведения о характеристиках объекта недвижимости с кадастровым номером : 04:08:070101:998 :

№ п/п	Наименование характеристики	Значение характеристики
1	2	3
1.	Вид объекта недвижимости	здание

2. Сведения о характеристиках объекта недвижимости с кадастровым номером : 04:08:070101:998 :

№ п/п	Наименование характеристики	Значение характеристики
1	2	3
2.	Ранее присвоенный государственный учетный номер (инвентарный) здания, сооружения, объекта незавершенного строительства	-
3.	Кадастровый номер земельного участка (земельных участков), в границах которого (которых) расположены здание, сооружение, объект незавершенного строительства	04:08:070101:193
4.	Уникальный учетный номер кадастрового квартала, в границах которого расположены здание, сооружение, объект незавершенного строительства	04:08:070101
5.	Адрес здания, сооружения, объекта незавершенного строительства	Российская Федерация, Республика Алтай, район Усть-Коксинский, село Чендек, улица Северная, дом 7
5.1.	Сведения о местоположении здания, сооружения, объекта незавершенного строительства (при отсутствии адреса) в структурированном в соответствии с федеральной информационной адресной системой виде	-
5.2.	Дополнительные сведения о местоположении	-
6.	Иные сведения	-

3. Пояснения к сведениям об объекте недвижимости с кадастровым номером 04:08:070101:998 :

1.	-

Описание местоположения зданий, сооружений, объектов незавершенного строительства на земельном участке

1. Сведения о характерных точках контура объекта недвижимости с кадастровым номером : 04:08:070101:1001 :

Система координат МСК-04, зона 1 **Зона № 1**

Обозначение характерных точек контура	Содержатся в Едином государственном реестре недвижимости			Определены в ходе выполнения комплексных кадастровых работ			Метод определения координат	Формулы, примененные для расчета средней квадратической погрешности определения координат характерных точек (Mt), м, с подставленными в такие формулы значениями и итоговые (вычисленные) значения Mt, м
	Координаты, м		Радиус, м	Координаты, м		Радиус, м		
	X	Y	R	X	Y	R		
1	2	3	4	5	6	7	8	9
н2483О	-	-	-	457933.39	1334484.86	-	Метод спутниковых геодезических измерений (определений)	-
н2484О	-	-	-	457928.25	1334490.98	-	Метод спутниковых геодезических измерений (определений)	-
н2485О	-	-	-	457921.00	1334484.55	-	Метод спутниковых геодезических измерений (определений)	-
н2486О	-	-	-	457926.02	1334478.32	-	Метод спутниковых геодезических измерений (определений)	-
н2483О	-	-	-	457933.39	1334484.86	-	Метод спутниковых геодезических измерений (определений)	-

2. Сведения о характеристиках объекта недвижимости с кадастровым номером : 04:08:070101:1001 :

№ п/п	Наименование характеристики	Значение характеристики
1	2	3
1.	Вид объекта недвижимости	здание
2.	Ранее присвоенный государственный учетный номер (инвентарный) здания, сооружения, объекта незавершенного строительства	-
3.	Кадастровый номер земельного участка (земельных участков), в границах которого (которых) расположены здание, сооружение, объект незавершенного строительства	04:08:070101:162
4.	Уникальный учетный номер кадастрового квартала, в границах которого расположены здание, сооружение, объект незавершенного строительства	04:08:070101

2. Сведения о характеристиках объекта недвижимости с кадастровым номером : 04:08:070101:1001 :

№ п/п	Наименование характеристики	Значение характеристики
1	2	3
5.	Адрес здания, сооружения, объекта незавершенного строительства	Российская Федерация, 649470, Республика Алтай, район Усть-Коксинский, сельское поселение Чендекское, село Чендек, улица Полевая, дом 8
5.1.	Сведения о местоположении здания, сооружения, объекта незавершенного строительства (при отсутствии адреса) в структурированном в соответствии с федеральной информационной адресной системой виде	-
5.2.	Дополнительные сведения о местоположении	-
6.	Иные сведения	-

3. Пояснения к сведениям об объекте недвижимости с кадастровым номером 04:08:070101:1001 :

1.	-

Описание местоположения зданий, сооружений, объектов незавершенного строительства на земельном участке

1. Сведения о характерных точках контура объекта недвижимости с кадастровым номером : 04:08:070101:1003 :

Система координат МСК-04, зона 1 **Зона № 1**

Обозначение характерных точек контура	Содержатся в Едином государственном реестре недвижимости			Определены в ходе выполнения комплексных кадастровых работ			Метод определения координат	Формулы, примененные для расчета средней квадратической погрешности определения координат характерных точек (Mt), м, с подставленными в такие формулы значениями и итоговые (вычисленные) значения Mt, м
	Координаты, м		Радиус, м	Координаты, м		Радиус, м		
	X	Y	R	X	Y	R		
1	2	3	4	5	6	7	8	9
н2487О	-	-	-	457819.18	1334713.18	-	Метод спутниковых геодезических измерений (определений)	-
н2488О	-	-	-	457825.81	1334721.43	-	Метод спутниковых геодезических измерений (определений)	-
н2489О	-	-	-	457818.62	1334727.42	-	Метод спутниковых геодезических измерений (определений)	-
н2490О	-	-	-	457811.80	1334719.05	-	Метод спутниковых геодезических измерений (определений)	-
н2487О	-	-	-	457819.18	1334713.18	-	Метод спутниковых геодезических измерений (определений)	-

2. Сведения о характеристиках объекта недвижимости с кадастровым номером : 04:08:070101:1003 :

№ п/п	Наименование характеристики	Значение характеристики
1	2	3
1.	Вид объекта недвижимости	здание
2.	Ранее присвоенный государственный учетный номер (инвентарный) здания, сооружения, объекта незавершенного строительства	-
3.	Кадастровый номер земельного участка (земельных участков), в границах которого (которых) расположены здание, сооружение, объект незавершенного строительства	04:08:070101:1586
4.	Уникальный учетный номер кадастрового квартала, в границах которого расположены здание, сооружение, объект незавершенного строительства	04:08:070101

2. Сведения о характеристиках объекта недвижимости с кадастровым номером : 04:08:070101:1003 :

№ п/п	Наименование характеристики	Значение характеристики
1	2	3
5.	Адрес здания, сооружения, объекта незавершенного строительства	Российская Федерация, 649470, Республика Алтай, район Усть-Коксинский, сельское поселение Чендекское, село Чендек, улица Березовая, дом 4
5.1.	Сведения о местоположении здания, сооружения, объекта незавершенного строительства (при отсутствии адреса) в структурированном в соответствии с федеральной информационной адресной системой виде	-
5.2.	Дополнительные сведения о местоположении	-
6.	Иные сведения	-

3. Пояснения к сведениям об объекте недвижимости с кадастровым номером 04:08:070101:1003 :

1.	-

Описание местоположения зданий, сооружений, объектов незавершенного строительства на земельном участке

1. Сведения о характерных точках контура объекта недвижимости с кадастровым номером : 04:08:070101:1004 :

Система координат МСК-04, зона 1 **Зона № 1**

Обозначение характерных точек контура	Содержатся в Едином государственном реестре недвижимости			Определены в ходе выполнения комплексных кадастровых работ			Метод определения координат	Формулы, примененные для расчета средней квадратической погрешности определения координат характерных точек (Mt), м, с подставленными в такие формулы значениями и итоговые (вычисленные) значения Mt, м
	Координаты, м		Радиус, м	Координаты, м		Радиус, м		
	X	Y	R	X	Y	R		
1	2	3	4	5	6	7	8	9
н2491О	-	-	-	458080.03	1335601.75	-	Метод спутниковых геодезических измерений (определений)	-
н2492О	-	-	-	458076.59	1335607.23	-	Метод спутниковых геодезических измерений (определений)	-
н2493О	-	-	-	458069.80	1335603.22	-	Метод спутниковых геодезических измерений (определений)	-
н2494О	-	-	-	458073.12	1335597.85	-	Метод спутниковых геодезических измерений (определений)	-
н2491О	-	-	-	458080.03	1335601.75	-	Метод спутниковых геодезических измерений (определений)	-

2. Сведения о характеристиках объекта недвижимости с кадастровым номером : 04:08:070101:1004 :

№ п/п	Наименование характеристики	Значение характеристики
1	2	3
1.	Вид объекта недвижимости	здание
2.	Ранее присвоенный государственный учетный номер (инвентарный) здания, сооружения, объекта незавершенного строительства	-
3.	Кадастровый номер земельного участка (земельных участков), в границах которого (которых) расположены здание, сооружение, объект незавершенного строительства	04:08:070101:123
4.	Уникальный учетный номер кадастрового квартала, в границах которого расположены здание, сооружение, объект незавершенного строительства	04:08:070101

2. Сведения о характеристиках объекта недвижимости с кадастровым номером : 04:08:070101:1004 :

№ п/п	Наименование характеристики	Значение характеристики
1	2	3
5.	Адрес здания, сооружения, объекта незавершенного строительства	Российская Федерация, 649470, Республика Алтай, район Усть-Коксинский, сельское поселение Чендекское, село Чендек, улица Заречная, дом 62
5.1.	Сведения о местоположении здания, сооружения, объекта незавершенного строительства (при отсутствии адреса) в структурированном в соответствии с федеральной информационной адресной системой виде	-
5.2.	Дополнительные сведения о местоположении	-
6.	Иные сведения	-

3. Пояснения к сведениям об объекте недвижимости с кадастровым номером 04:08:070101:1004 :

1.	-

Описание местоположения зданий, сооружений, объектов незавершенного строительства на земельном участке

1. Сведения о характерных точках контура объекта недвижимости с кадастровым номером : 04:08:070101:1006 :

Система координат МСК-04, зона 1 **Зона № 1**

Обозначение характерных точек контура	Содержатся в Едином государственном реестре недвижимости			Определены в ходе выполнения комплексных кадастровых работ			Метод определения координат	Формулы, примененные для расчета средней квадратической погрешности определения координат характерных точек (Mt), м, с подставленными в такие формулы значениями и итоговые (вычисленные) значения Mt, м
	Координаты, м		Радиус, м	Координаты, м		Радиус, м		
	X	Y	R	X	Y	R		
1	2	3	4	5	6	7	8	9
н2495О	-	-	-	457607.05	1335228.25	-	Метод спутниковых геодезических измерений (определений)	-
н2496О	-	-	-	457605.02	1335236.12	-	Метод спутниковых геодезических измерений (определений)	-
н2497О	-	-	-	457597.42	1335233.93	-	Метод спутниковых геодезических измерений (определений)	-
н2498О	-	-	-	457599.77	1335226.04	-	Метод спутниковых геодезических измерений (определений)	-
н2495О	-	-	-	457607.05	1335228.25	-	Метод спутниковых геодезических измерений (определений)	-

2. Сведения о характеристиках объекта недвижимости с кадастровым номером : 04:08:070101:1006 :

№ п/п	Наименование характеристики	Значение характеристики
1	2	3
1.	Вид объекта недвижимости	здание
2.	Ранее присвоенный государственный учетный номер (инвентарный) здания, сооружения, объекта незавершенного строительства	-
3.	Кадастровый номер земельного участка (земельных участков), в границах которого (которых) расположены здание, сооружение, объект незавершенного строительства	04:08:070101:1441
4.	Уникальный учетный номер кадастрового квартала, в границах которого расположены здание, сооружение, объект незавершенного строительства	04:08:070101

2. Сведения о характеристиках объекта недвижимости с кадастровым номером : 04:08:070101:1006 :

№ п/п	Наименование характеристики	Значение характеристики
1	2	3
5.	Адрес здания, сооружения, объекта незавершенного строительства	Российская Федерация, 649470, Республика Алтай, район Усть-Коксинский, сельское поселение Чендекское, село Чендек, улица Набережная, дом 8
5.1.	Сведения о местоположении здания, сооружения, объекта незавершенного строительства (при отсутствии адреса) в структурированном в соответствии с федеральной информационной адресной системой виде	-
5.2.	Дополнительные сведения о местоположении	-
6.	Иные сведения	-

3. Пояснения к сведениям об объекте недвижимости с кадастровым номером 04:08:070101:1006 :

1.	-

Описание местоположения зданий, сооружений, объектов незавершенного строительства на земельном участке

1. Сведения о характерных точках контура объекта недвижимости с кадастровым номером : 04:08:070101:1007 :

Система координат МСК-04, зона 1 **Зона № 1**

Обозначение характерных точек контура	Содержатся в Едином государственном реестре недвижимости			Определены в ходе выполнения комплексных кадастровых работ			Метод определения координат	Формулы, примененные для расчета средней квадратической погрешности определения координат характерных точек (Mt), м, с подставленными в такие формулы значениями и итоговые (вычисленные) значения Mt, м
	Координаты, м		Радиус, м	Координаты, м		Радиус, м		
	X	Y	R	X	Y	R		
1	2	3	4	5	6	7	8	9
н2499О	-	-	-	457997.07	1335063.36	-	Метод спутниковых геодезических измерений (определений)	-
н2500О	-	-	-	458004.31	1335069.00	-	Метод спутниковых геодезических измерений (определений)	-
н2501О	-	-	-	457998.24	1335076.96	-	Метод спутниковых геодезических измерений (определений)	-
н2502О	-	-	-	457990.92	1335071.12	-	Метод спутниковых геодезических измерений (определений)	-
н2499О	-	-	-	457997.07	1335063.36	-	Метод спутниковых геодезических измерений (определений)	-

2. Сведения о характеристиках объекта недвижимости с кадастровым номером : 04:08:070101:1007 :

№ п/п	Наименование характеристики	Значение характеристики
1	2	3
1.	Вид объекта недвижимости	здание
2.	Ранее присвоенный государственный учетный номер (инвентарный) здания, сооружения, объекта незавершенного строительства	-
3.	Кадастровый номер земельного участка (земельных участков), в границах которого (которых) расположены здание, сооружение, объект незавершенного строительства	04:08:070101:151
4.	Уникальный учетный номер кадастрового квартала, в границах которого расположены здание, сооружение, объект незавершенного строительства	04:08:070101

2. Сведения о характеристиках объекта недвижимости с кадастровым номером : 04:08:070101:1007 :

№ п/п	Наименование характеристики	Значение характеристики
1	2	3
5.	Адрес здания, сооружения, объекта незавершенного строительства	Российская Федерация, 649470, Республика Алтай, район Усть-Коксинский, сельское поселение Чендекское, село Чендек, улица Центральная, дом 35
5.1.	Сведения о местоположении здания, сооружения, объекта незавершенного строительства (при отсутствии адреса) в структурированном в соответствии с федеральной информационной адресной системой виде	-
5.2.	Дополнительные сведения о местоположении	-
6.	Иные сведения	-

3. Пояснения к сведениям об объекте недвижимости с кадастровым номером 04:08:070101:1007 :

1.	-

Описание местоположения зданий, сооружений, объектов незавершенного строительства на земельном участке

1. Сведения о характерных точках контура объекта недвижимости с кадастровым номером : 04:08:070101:1008 :

Система координат МСК-04, зона 1 **Зона № 1**

Обозначение характерных точек контура	Содержатся в Едином государственном реестре недвижимости			Определены в ходе выполнения комплексных кадастровых работ			Метод определения координат	Формулы, примененные для расчета средней квадратической погрешности определения координат характерных точек (Mt), м, с подставленными в такие формулы значениями и итоговые (вычисленные) значения Mt, м
	Координаты, м		Радиус, м	Координаты, м		Радиус, м		
	X	Y	R	X	Y	R		
1	2	3	4	5	6	7	8	9
н2503О	-	-	-	457794.64	1335128.51	-	Метод спутниковых геодезических измерений (определений)	-
н2504О	-	-	-	457792.73	1335132.16	-	Метод спутниковых геодезических измерений (определений)	-
н2505О	-	-	-	457787.19	1335129.08	-	Метод спутниковых геодезических измерений (определений)	-
н2506О	-	-	-	457789.27	1335125.40	-	Метод спутниковых геодезических измерений (определений)	-
н2503О	-	-	-	457794.64	1335128.51	-	Метод спутниковых геодезических измерений (определений)	-

2. Сведения о характеристиках объекта недвижимости с кадастровым номером : 04:08:070101:1008 :

№ п/п	Наименование характеристики	Значение характеристики
1	2	3
1.	Вид объекта недвижимости	здание
2.	Ранее присвоенный государственный учетный номер (инвентарный) здания, сооружения, объекта незавершенного строительства	-
3.	Кадастровый номер земельного участка (земельных участков), в границах которого (которых) расположены здание, сооружение, объект незавершенного строительства	04:08:070101:324
4.	Уникальный учетный номер кадастрового квартала, в границах которого расположены здание, сооружение, объект незавершенного строительства	04:08:070101

2. Сведения о характеристиках объекта недвижимости с кадастровым номером : 04:08:070101:1008 :

№ п/п	Наименование характеристики	Значение характеристики
1	2	3
5.	Адрес здания, сооружения, объекта незавершенного строительства	Российская Федерация, 649470, Республика Алтай, район Усть-Коксинский, сельское поселение Чендекское, село Чендек, улица Зеленая, дом 19
5.1.	Сведения о местоположении здания, сооружения, объекта незавершенного строительства (при отсутствии адреса) в структурированном в соответствии с федеральной информационной адресной системой виде	-
5.2.	Дополнительные сведения о местоположении	-
6.	Иные сведения	-

3. Пояснения к сведениям об объекте недвижимости с кадастровым номером 04:08:070101:1008 :

1.	-

Описание местоположения зданий, сооружений, объектов незавершенного строительства на земельном участке

1. Сведения о характерных точках контура объекта недвижимости с кадастровым номером : 04:08:070101:1011 :

Система координат МСК-04, зона 1 **Зона № 1**

Обозначение характерных точек контура	Содержатся в Едином государственном реестре недвижимости			Определены в ходе выполнения комплексных кадастровых работ			Метод определения координат	Формулы, примененные для расчета средней квадратической погрешности определения координат характерных точек (Mt), м, с подставленными в такие формулы значениями и итоговые (вычисленные) значения Mt, м
	Координаты, м		Радиус, м	Координаты, м		Радиус, м		
	X	Y	R	X	Y	R		
1	2	3	4	5	6	7	8	9
н2507О	-	-	-	458038.08	1334706.61	-	Метод спутниковых геодезических измерений (определений)	-
н2508О	-	-	-	458031.14	1334714.30	-	Метод спутниковых геодезических измерений (определений)	-
н2509О	-	-	-	458024.99	1334708.61	-	Метод спутниковых геодезических измерений (определений)	-
н2510О	-	-	-	458027.60	1334706.08	-	Метод спутниковых геодезических измерений (определений)	-
н2511О	-	-	-	458026.20	1334704.76	-	Метод спутниковых геодезических измерений (определений)	-
н2512О	-	-	-	458030.94	1334700.07	-	Метод спутниковых геодезических измерений (определений)	-
н2507О	-	-	-	458038.08	1334706.61	-	Метод спутниковых геодезических измерений (определений)	-

2. Сведения о характеристиках объекта недвижимости с кадастровым номером : 04:08:070101:1011 :

№ п/п	Наименование характеристики	Значение характеристики
1	2	3
1.	Вид объекта недвижимости	здание

2. Сведения о характеристиках объекта недвижимости с кадастровым номером : 04:08:070101:1011 :

№ п/п	Наименование характеристики	Значение характеристики
1	2	3
2.	Ранее присвоенный государственный учетный номер (инвентарный) здания, сооружения, объекта незавершенного строительства	-
3.	Кадастровый номер земельного участка (земельных участков), в границах которого (которых) расположены здание, сооружение, объект незавершенного строительства	04:08:070101:450
4.	Уникальный учетный номер кадастрового квартала, в границах которого расположены здание, сооружение, объект незавершенного строительства	04:08:070101
5.	Адрес здания, сооружения, объекта незавершенного строительства	Российская Федерация, 649470, Республика Алтай, район Усть-Коксинский, сельское поселение Чендекское, село Чендек, улица Березовая, дом 7
5.1.	Сведения о местоположении здания, сооружения, объекта незавершенного строительства (при отсутствии адреса) в структурированном в соответствии с федеральной информационной адресной системой виде	-
5.2.	Дополнительные сведения о местоположении	-
6.	Иные сведения	-

3. Пояснения к сведениям об объекте недвижимости с кадастровым номером 04:08:070101:1011 :

1.	-

Описание местоположения зданий, сооружений, объектов незавершенного строительства на земельном участке

1. Сведения о характерных точках контура объекта недвижимости с кадастровым номером : 04:08:070101:1012 :

Система координат МСК-04, зона 1 **Зона № 1**

Обозначение характерных точек контура	Содержатся в Едином государственном реестре недвижимости			Определены в ходе выполнения комплексных кадастровых работ			Метод определения координат	Формулы, примененные для расчета средней квадратической погрешности определения координат характерных точек (Mt), м, с подставленными в такие формулы значениями и итоговые (вычисленные) значения Mt, м
	Координаты, м		Радиус, м	Координаты, м		Радиус, м		
	X	Y	R	X	Y	R		
1	2	3	4	5	6	7	8	9
н2513О	-	-	-	458169.69	1335438.60	-	Метод спутниковых геодезических измерений (определений)	-
н2514О	-	-	-	458164.86	1335446.06	-	Метод спутниковых геодезических измерений (определений)	-
н2515О	-	-	-	458159.32	1335442.54	-	Метод спутниковых геодезических измерений (определений)	-
н2516О	-	-	-	458164.32	1335435.05	-	Метод спутниковых геодезических измерений (определений)	-
н2513О	-	-	-	458169.69	1335438.60	-	Метод спутниковых геодезических измерений (определений)	-

2. Сведения о характеристиках объекта недвижимости с кадастровым номером : 04:08:070101:1012 :

№ п/п	Наименование характеристики	Значение характеристики
1	2	3
1.	Вид объекта недвижимости	здание
2.	Ранее присвоенный государственный учетный номер (инвентарный) здания, сооружения, объекта незавершенного строительства	-
3.	Кадастровый номер земельного участка (земельных участков), в границах которого (которых) расположены здание, сооружение, объект незавершенного строительства	04:08:070101:335
4.	Уникальный учетный номер кадастрового квартала, в границах которого расположены здание, сооружение, объект незавершенного строительства	04:08:070101

2. Сведения о характеристиках объекта недвижимости с кадастровым номером : 04:08:070101:1012 :

№ п/п	Наименование характеристики	Значение характеристики
1	2	3
5.	Адрес здания, сооружения, объекта незавершенного строительства	Российская Федерация, 649470, Республика Алтай, район Усть-Коксинский, сельское поселение Чендекское, село Чендек, улица Зеленая, дом 36
5.1.	Сведения о местоположении здания, сооружения, объекта незавершенного строительства (при отсутствии адреса) в структурированном в соответствии с федеральной информационной адресной системой виде	-
5.2.	Дополнительные сведения о местоположении	-
6.	Иные сведения	-

3. Пояснения к сведениям об объекте недвижимости с кадастровым номером 04:08:070101:1012 :

1.	-

Описание местоположения зданий, сооружений, объектов незавершенного строительства на земельном участке

1. Сведения о характерных точках контура объекта недвижимости с кадастровым номером : 04:08:070101:1015 :

Система координат МСК-04, зона 1 **Зона № 1**

Обозначение характерных точек контура	Содержатся в Едином государственном реестре недвижимости			Определены в ходе выполнения комплексных кадастровых работ			Метод определения координат	Формулы, примененные для расчета средней квадратической погрешности определения координат характерных точек (Mt), м, с подставленными в такие формулы значениями и итоговые (вычисленные) значения Mt, м
	Координаты, м		Радиус, м	Координаты, м		Радиус, м		
	X	Y	R	X	Y	R		
1	2	3	4	5	6	7	8	9
н2517О	-	-	-	457767.28	1334387.57	-	Метод спутниковых геодезических измерений (определений)	-
н2518О	-	-	-	457759.35	1334396.62	-	Метод спутниковых геодезических измерений (определений)	-
н2519О	-	-	-	457754.77	1334392.65	-	Метод спутниковых геодезических измерений (определений)	-
н2520О	-	-	-	457762.71	1334383.59	-	Метод спутниковых геодезических измерений (определений)	-
н2517О	-	-	-	457767.28	1334387.57	-	Метод спутниковых геодезических измерений (определений)	-

2. Сведения о характеристиках объекта недвижимости с кадастровым номером : 04:08:070101:1015 :

№ п/п	Наименование характеристики	Значение характеристики
1	2	3
1.	Вид объекта недвижимости	здание
2.	Ранее присвоенный государственный учетный номер (инвентарный) здания, сооружения, объекта незавершенного строительства	-
3.	Кадастровый номер земельного участка (земельных участков), в границах которого (которых) расположены здание, сооружение, объект незавершенного строительства	04:08:070101:430
4.	Уникальный учетный номер кадастрового квартала, в границах которого расположены здание, сооружение, объект незавершенного строительства	04:08:070101

2. Сведения о характеристиках объекта недвижимости с кадастровым номером : 04:08:070101:1015 :

№ п/п	Наименование характеристики	Значение характеристики
1	2	3
5.	Адрес здания, сооружения, объекта незавершенного строительства	Российская Федерация, 649470, Республика Алтай, район Усть-Коксинский, сельское поселение Чендекское, село Чендек, улица Западная, дом 3
5.1.	Сведения о местоположении здания, сооружения, объекта незавершенного строительства (при отсутствии адреса) в структурированном в соответствии с федеральной информационной адресной системой виде	-
5.2.	Дополнительные сведения о местоположении	-
6.	Иные сведения	-

3. Пояснения к сведениям об объекте недвижимости с кадастровым номером 04:08:070101:1015 :

1.	-

Описание местоположения зданий, сооружений, объектов незавершенного строительства на земельном участке

1. Сведения о характерных точках контура объекта недвижимости с кадастровым номером : 04:08:070101:1016 :

Система координат МСК-04, зона 1 **Зона № 1**

Обозначение характерных точек контура	Содержатся в Едином государственном реестре недвижимости			Определены в ходе выполнения комплексных кадастровых работ			Метод определения координат	Формулы, примененные для расчета средней квадратической погрешности определения координат характерных точек (Mt), м, с подставленными в такие формулы значениями и итоговые (вычисленные) значения Mt, м
	Координаты, м		Радиус, м	Координаты, м		Радиус, м		
	X	Y	R	X	Y	R		
1	2	3	4	5	6	7	8	9
н2521О	-	-	-	457798.40	1334424.57	-	Метод спутниковых геодезических измерений (определений)	-
н2522О	-	-	-	457802.82	1334429.21	-	Метод спутниковых геодезических измерений (определений)	-
н2523О	-	-	-	457795.94	1334436.06	-	Метод спутниковых геодезических измерений (определений)	-
н2524О	-	-	-	457785.73	1334425.38	-	Метод спутниковых геодезических измерений (определений)	-
н2525О	-	-	-	457791.69	1334419.81	-	Метод спутниковых геодезических измерений (определений)	-
н2526О	-	-	-	457797.34	1334425.66	-	Метод спутниковых геодезических измерений (определений)	-
н2521О	-	-	-	457798.40	1334424.57	-	Метод спутниковых геодезических измерений (определений)	-

2. Сведения о характеристиках объекта недвижимости с кадастровым номером : 04:08:070101:1016 :

№ п/п	Наименование характеристики	Значение характеристики
1	2	3
1.	Вид объекта недвижимости	здание

2. Сведения о характеристиках объекта недвижимости с кадастровым номером : 04:08:070101:1016 :

№ п/п	Наименование характеристики	Значение характеристики
1	2	3
2.	Ранее присвоенный государственный учетный номер (инвентарный) здания, сооружения, объекта незавершенного строительства	-
3.	Кадастровый номер земельного участка (земельных участков), в границах которого (которых) расположены здание, сооружение, объект незавершенного строительства	04:08:070101:207
4.	Уникальный учетный номер кадастрового квартала, в границах которого расположены здание, сооружение, объект незавершенного строительства	04:08:070101
5.	Адрес здания, сооружения, объекта незавершенного строительства	Российская Федерация, 649470, Республика Алтай, район Усть-Коксинский, сельское поселение Чендекское, село Чендек, улица Западная, дом 4
5.1.	Сведения о местоположении здания, сооружения, объекта незавершенного строительства (при отсутствии адреса) в структурированном в соответствии с федеральной информационной адресной системой виде	-
5.2.	Дополнительные сведения о местоположении	-
6.	Иные сведения	-

3. Пояснения к сведениям об объекте недвижимости с кадастровым номером 04:08:070101:1016 :

1.	-

Описание местоположения зданий, сооружений, объектов незавершенного строительства на земельном участке

1. Сведения о характерных точках контура объекта недвижимости с кадастровым номером : 04:08:070101:1017 :

Система координат МСК-04, зона 1 **Зона № 1**

Обозначение характерных точек контура	Содержатся в Едином государственном реестре недвижимости			Определены в ходе выполнения комплексных кадастровых работ			Метод определения координат	Формулы, примененные для расчета средней квадратической погрешности определения координат характерных точек (Mt), м, с подставленными в такие формулы значениями и итоговые (вычисленные) значения Mt, м
	Координаты, м		Радиус, м	Координаты, м		Радиус, м		
	X	Y	R	X	Y	R		
1	2	3	4	5	6	7	8	9
н2527О	-	-	-	457499.60	1335021.06	-	Метод спутниковых геодезических измерений (определений)	-
н2528О	-	-	-	457496.00	1335029.19	-	Метод спутниковых геодезических измерений (определений)	-
н2529О	-	-	-	457492.64	1335027.76	-	Метод спутниковых геодезических измерений (определений)	-
н2530О	-	-	-	457496.19	1335019.46	-	Метод спутниковых геодезических измерений (определений)	-
н2527О	-	-	-	457499.60	1335021.06	-	Метод спутниковых геодезических измерений (определений)	-

2. Сведения о характеристиках объекта недвижимости с кадастровым номером : 04:08:070101:1017 :

№ п/п	Наименование характеристики	Значение характеристики
1	2	3
1.	Вид объекта недвижимости	здание
2.	Ранее присвоенный государственный учетный номер (инвентарный) здания, сооружения, объекта незавершенного строительства	-
3.	Кадастровый номер земельного участка (земельных участков), в границах которого (которых) расположены здание, сооружение, объект незавершенного строительства	04:08:070101:321
4.	Уникальный учетный номер кадастрового квартала, в границах которого расположены здание, сооружение, объект незавершенного строительства	04:08:070101

2. Сведения о характеристиках объекта недвижимости с кадастровым номером : 04:08:070101:1017 :

№ п/п	Наименование характеристики	Значение характеристики
1	2	3
5.	Адрес здания, сооружения, объекта незавершенного строительства	Российская Федерация, 649470, Республика Алтай, район Усть-Коксинский, сельское поселение Чендекское, село Чендек, улица Зеленая, дом 12
5.1.	Сведения о местоположении здания, сооружения, объекта незавершенного строительства (при отсутствии адреса) в структурированном в соответствии с федеральной информационной адресной системой виде	-
5.2.	Дополнительные сведения о местоположении	-
6.	Иные сведения	-

3. Пояснения к сведениям об объекте недвижимости с кадастровым номером 04:08:070101:1017 :

1.	-

Описание местоположения зданий, сооружений, объектов незавершенного строительства на земельном участке

1. Сведения о характерных точках контура объекта недвижимости с кадастровым номером : 04:08:070101:1018 :

Система координат МСК-04, зона 1 **Зона № 1**

Обозначение характерных точек контура	Содержатся в Едином государственном реестре недвижимости			Определены в ходе выполнения комплексных кадастровых работ			Метод определения координат	Формулы, примененные для расчета средней квадратической погрешности определения координат характерных точек (Mt), м, с подставленными в такие формулы значениями и итоговые (вычисленные) значения Mt, м
	Координаты, м		Радиус, м	Координаты, м		Радиус, м		
	X	Y	R	X	Y	R		
1	2	3	4	5	6	7	8	9
н2531О	-	-	-	457709.54	1335058.08	-	Метод спутниковых геодезических измерений (определений)	-
н2532О	-	-	-	457705.88	1335064.99	-	Метод спутниковых геодезических измерений (определений)	-
н2533О	-	-	-	457694.80	1335059.00	-	Метод спутниковых геодезических измерений (определений)	-
н2534О	-	-	-	457698.65	1335051.75	-	Метод спутниковых геодезических измерений (определений)	-
н2531О	-	-	-	457709.54	1335058.08	-	Метод спутниковых геодезических измерений (определений)	-

2. Сведения о характеристиках объекта недвижимости с кадастровым номером : 04:08:070101:1018 :

№ п/п	Наименование характеристики	Значение характеристики
1	2	3
1.	Вид объекта недвижимости	здание
2.	Ранее присвоенный государственный учетный номер (инвентарный) здания, сооружения, объекта незавершенного строительства	-
3.	Кадастровый номер земельного участка (земельных участков), в границах которого (которых) расположены здание, сооружение, объект незавершенного строительства	04:08:070101:72
4.	Уникальный учетный номер кадастрового квартала, в границах которого расположены здание, сооружение, объект незавершенного строительства	04:08:070101

2. Сведения о характеристиках объекта недвижимости с кадастровым номером : 04:08:070101:1018 :

№ п/п	Наименование характеристики	Значение характеристики
1	2	3
5.	Адрес здания, сооружения, объекта незавершенного строительства	Российская Федерация, 649470, Республика Алтай, район Усть-Коксинский, сельское поселение Чендекское, село Чендек, улица Зеленая, дом 17 а
5.1.	Сведения о местоположении здания, сооружения, объекта незавершенного строительства (при отсутствии адреса) в структурированном в соответствии с федеральной информационной адресной системой виде	-
5.2.	Дополнительные сведения о местоположении	-
6.	Иные сведения	-

3. Пояснения к сведениям об объекте недвижимости с кадастровым номером 04:08:070101:1018 :

1.	-

Описание местоположения зданий, сооружений, объектов незавершенного строительства на земельном участке

1. Сведения о характерных точках контура объекта недвижимости с кадастровым номером : 04:08:070101:1019 :

Система координат МСК-04, зона 1 **Зона № 1**

Обозначение характерных точек контура	Содержатся в Едином государственном реестре недвижимости			Определены в ходе выполнения комплексных кадастровых работ			Метод определения координат	Формулы, примененные для расчета средней квадратической погрешности определения координат характерных точек (Mt), м, с подставленными в такие формулы значениями и итоговые (вычисленные) значения Mt, м
	Координаты, м		Радиус, м	Координаты, м		Радиус, м		
	X	Y	R	X	Y	R		
1	2	3	4	5	6	7	8	9
н2535О	-	-	-	457808.28	1335157.03	-	Метод спутниковых геодезических измерений (определений)	-
н2536О	-	-	-	457803.50	1335164.93	-	Метод спутниковых геодезических измерений (определений)	-
н2537О	-	-	-	457797.07	1335161.06	-	Метод спутниковых геодезических измерений (определений)	-
н2538О	-	-	-	457801.90	1335153.13	-	Метод спутниковых геодезических измерений (определений)	-
н2535О	-	-	-	457808.28	1335157.03	-	Метод спутниковых геодезических измерений (определений)	-

2. Сведения о характеристиках объекта недвижимости с кадастровым номером : 04:08:070101:1019 :

№ п/п	Наименование характеристики	Значение характеристики
1	2	3
1.	Вид объекта недвижимости	здание
2.	Ранее присвоенный государственный учетный номер (инвентарный) здания, сооружения, объекта незавершенного строительства	-
3.	Кадастровый номер земельного участка (земельных участков), в границах которого (которых) расположены здание, сооружение, объект незавершенного строительства	04:08:070101:533
4.	Уникальный учетный номер кадастрового квартала, в границах которого расположены здание, сооружение, объект незавершенного строительства	04:08:070101

2. Сведения о характеристиках объекта недвижимости с кадастровым номером : 04:08:070101:1019 :

№ п/п	Наименование характеристики	Значение характеристики
1	2	3
5.	Адрес здания, сооружения, объекта незавершенного строительства	Российская Федерация, 649470, Республика Алтай, район Усть-Коксинский, сельское поселение Чендекское, село Чендек, улица Зеленая, дом 24
5.1.	Сведения о местоположении здания, сооружения, объекта незавершенного строительства (при отсутствии адреса) в структурированном в соответствии с федеральной информационной адресной системой виде	-
5.2.	Дополнительные сведения о местоположении	-
6.	Иные сведения	-

3. Пояснения к сведениям об объекте недвижимости с кадастровым номером 04:08:070101:1019 :

1.	-

Описание местоположения зданий, сооружений, объектов незавершенного строительства на земельном участке

1. Сведения о характерных точках контура объекта недвижимости с кадастровым номером : 04:08:070101:1020 :

Система координат МСК-04, зона 1 **Зона № 1**

Обозначение характерных точек контура	Содержатся в Едином государственном реестре недвижимости			Определены в ходе выполнения комплексных кадастровых работ			Метод определения координат	Формулы, примененные для расчета средней квадратической погрешности определения координат характерных точек (Mt), м, с подставленными в такие формулы значениями и итоговые (вычисленные) значения Mt, м
	Координаты, м		Радиус, м	Координаты, м		Радиус, м		
	X	Y	R	X	Y	R		
1	2	3	4	5	6	7	8	9
н2539О	-	-	-	458349.98	1335283.35	-	Метод спутниковых геодезических измерений (определений)	-
н2540О	-	-	-	458350.10	1335292.97	-	Метод спутниковых геодезических измерений (определений)	-
н2541О	-	-	-	458347.88	1335293.05	-	Метод спутниковых геодезических измерений (определений)	-
н2542О	-	-	-	458347.81	1335291.50	-	Метод спутниковых геодезических измерений (определений)	-
н2543О	-	-	-	458339.30	1335291.72	-	Метод спутниковых геодезических измерений (определений)	-
н2544О	-	-	-	458339.12	1335283.33	-	Метод спутниковых геодезических измерений (определений)	-
н2539О	-	-	-	458349.98	1335283.35	-	Метод спутниковых геодезических измерений (определений)	-

2. Сведения о характеристиках объекта недвижимости с кадастровым номером : 04:08:070101:1020 :

№ п/п	Наименование характеристики	Значение характеристики
1	2	3
1.	Вид объекта недвижимости	здание

2. Сведения о характеристиках объекта недвижимости с кадастровым номером : 04:08:070101:1020 :

№ п/п	Наименование характеристики	Значение характеристики
1	2	3
2.	Ранее присвоенный государственный учетный номер (инвентарный) здания, сооружения, объекта незавершенного строительства	-
3.	Кадастровый номер земельного участка (земельных участков), в границах которого (которых) расположены здание, сооружение, объект незавершенного строительства	04:08:070101:380
4.	Уникальный учетный номер кадастрового квартала, в границах которого расположены здание, сооружение, объект незавершенного строительства	04:08:070101
5.	Адрес здания, сооружения, объекта незавершенного строительства	Российская Федерация, 649470, Республика Алтай, район Усть-Коксинский, сельское поселение Чендекское, село Чендек, улица Центральная, дом 51
5.1.	Сведения о местоположении здания, сооружения, объекта незавершенного строительства (при отсутствии адреса) в структурированном в соответствии с федеральной информационной адресной системой виде	-
5.2.	Дополнительные сведения о местоположении	-
6.	Иные сведения	-

3. Пояснения к сведениям об объекте недвижимости с кадастровым номером 04:08:070101:1020 :

1.	-

Описание местоположения зданий, сооружений, объектов незавершенного строительства на земельном участке

1. Сведения о характерных точках контура объекта недвижимости с кадастровым номером : 04:08:070101:1023 :

Система координат МСК-04, зона 1 **Зона № 1**

Обозначение характерных точек контура	Содержатся в Едином государственном реестре недвижимости			Определены в ходе выполнения комплексных кадастровых работ			Метод определения координат	Формулы, примененные для расчета средней квадратической погрешности определения координат характерных точек (Mt), м, с подставленными в такие формулы значениями и итоговые (вычисленные) значения Mt, м
	Координаты, м		Радиус, м	Координаты, м		Радиус, м		
	X	Y	R	X	Y	R		
1	2	3	4	5	6	7	8	9
н2545О	-	-	-	458344.60	1335814.12	-	Метод спутниковых геодезических измерений (определений)	-
н2546О	-	-	-	458344.15	1335820.46	-	Метод спутниковых геодезических измерений (определений)	-
н2547О	-	-	-	458339.83	1335820.24	-	Метод спутниковых геодезических измерений (определений)	-
н2548О	-	-	-	458340.38	1335813.70	-	Метод спутниковых геодезических измерений (определений)	-
н2545О	-	-	-	458344.60	1335814.12	-	Метод спутниковых геодезических измерений (определений)	-

2. Сведения о характеристиках объекта недвижимости с кадастровым номером : 04:08:070101:1023 :

№ п/п	Наименование характеристики	Значение характеристики
1	2	3
1.	Вид объекта недвижимости	здание
2.	Ранее присвоенный государственный учетный номер (инвентарный) здания, сооружения, объекта незавершенного строительства	-
3.	Кадастровый номер земельного участка (земельных участков), в границах которого (которых) расположены здание, сооружение, объект незавершенного строительства	04:08:070101:286
4.	Уникальный учетный номер кадастрового квартала, в границах которого расположены здание, сооружение, объект незавершенного строительства	04:08:070101

2. Сведения о характеристиках объекта недвижимости с кадастровым номером : 04:08:070101:1023 :

№ п/п	Наименование характеристики	Значение характеристики
1	2	3
5.	Адрес здания, сооружения, объекта незавершенного строительства	Российская Федерация, 649470, Республика Алтай, район Усть-Коксинский, сельское поселение Чендекское, село Чендек, улица Подгорная, дом 23
5.1.	Сведения о местоположении здания, сооружения, объекта незавершенного строительства (при отсутствии адреса) в структурированном в соответствии с федеральной информационной адресной системой виде	-
5.2.	Дополнительные сведения о местоположении	-
6.	Иные сведения	-

3. Пояснения к сведениям об объекте недвижимости с кадастровым номером 04:08:070101:1023 :

1.	-

Описание местоположения зданий, сооружений, объектов незавершенного строительства на земельном участке

1. Сведения о характерных точках контура объекта недвижимости с кадастровым номером : 04:08:070101:1024 :

Система координат МСК-04, зона 1 **Зона № 1**

Обозначение характерных точек контура	Содержатся в Едином государственном реестре недвижимости			Определены в ходе выполнения комплексных кадастровых работ			Метод определения координат	Формулы, примененные для расчета средней квадратической погрешности определения координат характерных точек (Mt), м, с подставленными в такие формулы значениями и итоговые (вычисленные) значения Mt, м
	Координаты, м		Радиус, м	Координаты, м		Радиус, м		
	X	Y	R	X	Y	R		
1	2	3	4	5	6	7	8	9
н2549О	-	-	-	458205.25	1335573.47	-	Метод спутниковых геодезических измерений (определений)	-
н2550О	-	-	-	458201.35	1335582.35	-	Метод спутниковых геодезических измерений (определений)	-
н2551О	-	-	-	458203.29	1335583.13	-	Метод спутниковых геодезических измерений (определений)	-
н2552О	-	-	-	458201.21	1335587.87	-	Метод спутниковых геодезических измерений (определений)	-
н2553О	-	-	-	458191.87	1335583.90	-	Метод спутниковых геодезических измерений (определений)	-
н2554О	-	-	-	458198.25	1335570.24	-	Метод спутниковых геодезических измерений (определений)	-
н2549О	-	-	-	458205.25	1335573.47	-	Метод спутниковых геодезических измерений (определений)	-

2. Сведения о характеристиках объекта недвижимости с кадастровым номером : 04:08:070101:1024 :

№ п/п	Наименование характеристики	Значение характеристики
1	2	3
1.	Вид объекта недвижимости	здание

2. Сведения о характеристиках объекта недвижимости с кадастровым номером : 04:08:070101:1024 :

№ п/п	Наименование характеристики	Значение характеристики
1	2	3
2.	Ранее присвоенный государственный учетный номер (инвентарный) здания, сооружения, объекта незавершенного строительства	-
3.	Кадастровый номер земельного участка (земельных участков), в границах которого (которых) расположены здание, сооружение, объект незавершенного строительства	04:08:070101:97
4.	Уникальный учетный номер кадастрового квартала, в границах которого расположены здание, сооружение, объект незавершенного строительства	04:08:070101
5.	Адрес здания, сооружения, объекта незавершенного строительства	Российская Федерация, 649470, Республика Алтай, район Усть-Коксинский, сельское поселение Чендекское, село Чендек, улица Заречная, дом 77
5.1.	Сведения о местоположении здания, сооружения, объекта незавершенного строительства (при отсутствии адреса) в структурированном в соответствии с федеральной информационной адресной системой виде	-
5.2.	Дополнительные сведения о местоположении	-
6.	Иные сведения	-

3. Пояснения к сведениям об объекте недвижимости с кадастровым номером 04:08:070101:1024 :

1.	-

Описание местоположения зданий, сооружений, объектов незавершенного строительства на земельном участке

1. Сведения о характерных точках контура объекта недвижимости с кадастровым номером : 04:08:070101:1025 :

Система координат МСК-04, зона 1 **Зона № 1**

Обозначение характерных точек контура	Содержатся в Едином государственном реестре недвижимости			Определены в ходе выполнения комплексных кадастровых работ			Метод определения координат	Формулы, примененные для расчета средней квадратической погрешности определения координат характерных точек (Mt), м, с подставленными в такие формулы значениями и итоговые (вычисленные) значения Mt, м
	Координаты, м		Радиус, м	Координаты, м		Радиус, м		
	X	Y	R	X	Y	R		
1	2	3	4	5	6	7	8	9
н2555О	-	-	-	457565.18	1334981.23	-	Метод спутниковых геодезических измерений (определений)	-
н2556О	-	-	-	457560.35	1334990.04	-	Метод спутниковых геодезических измерений (определений)	-
н2557О	-	-	-	457553.78	1334986.46	-	Метод спутниковых геодезических измерений (определений)	-
н2558О	-	-	-	457558.87	1334977.52	-	Метод спутниковых геодезических измерений (определений)	-
н2555О	-	-	-	457565.18	1334981.23	-	Метод спутниковых геодезических измерений (определений)	-

2. Сведения о характеристиках объекта недвижимости с кадастровым номером : 04:08:070101:1025 :

№ п/п	Наименование характеристики	Значение характеристики
1	2	3
1.	Вид объекта недвижимости	здание
2.	Ранее присвоенный государственный учетный номер (инвентарный) здания, сооружения, объекта незавершенного строительства	-
3.	Кадастровый номер земельного участка (земельных участков), в границах которого (которых) расположены здание, сооружение, объект незавершенного строительства	04:08:070101:1571
4.	Уникальный учетный номер кадастрового квартала, в границах которого расположены здание, сооружение, объект незавершенного строительства	04:08:070101

2. Сведения о характеристиках объекта недвижимости с кадастровым номером : 04:08:070101:1025 :

№ п/п	Наименование характеристики	Значение характеристики
1	2	3
5.	Адрес здания, сооружения, объекта незавершенного строительства	Российская Федерация, 649470, Республика Алтай, район Усть-Коксинский, сельское поселение Чендекское, село Чендек, улица Зеленая, дом 13
5.1.	Сведения о местоположении здания, сооружения, объекта незавершенного строительства (при отсутствии адреса) в структурированном в соответствии с федеральной информационной адресной системой виде	-
5.2.	Дополнительные сведения о местоположении	-
6.	Иные сведения	-

3. Пояснения к сведениям об объекте недвижимости с кадастровым номером 04:08:070101:1025 :

1.	-

Описание местоположения зданий, сооружений, объектов незавершенного строительства на земельном участке

1. Сведения о характерных точках контура объекта недвижимости с кадастровым номером : 04:08:070101:1026 :

Система координат МСК-04, зона 1 **Зона № 1**

Обозначение характерных точек контура	Содержатся в Едином государственном реестре недвижимости			Определены в ходе выполнения комплексных кадастровых работ			Метод определения координат	Формулы, примененные для расчета средней квадратической погрешности определения координат характерных точек (Mt), м, с подставленными в такие формулы значениями и итоговые (вычисленные) значения Mt, м
	Координаты, м		Радиус, м	Координаты, м		Радиус, м		
	X	Y	R	X	Y	R		
1	2	3	4	5	6	7	8	9
н2559О	-	-	-	457696.70	1335074.20	-	Метод спутниковых геодезических измерений (определений)	-
н2560О	-	-	-	457693.57	1335082.16	-	Метод спутниковых геодезических измерений (определений)	-
н2561О	-	-	-	457688.89	1335080.36	-	Метод спутниковых геодезических измерений (определений)	-
н2562О	-	-	-	457692.16	1335072.04	-	Метод спутниковых геодезических измерений (определений)	-
н2559О	-	-	-	457696.70	1335074.20	-	Метод спутниковых геодезических измерений (определений)	-

2. Сведения о характеристиках объекта недвижимости с кадастровым номером : 04:08:070101:1026 :

№ п/п	Наименование характеристики	Значение характеристики
1	2	3
1.	Вид объекта недвижимости	здание
2.	Ранее присвоенный государственный учетный номер (инвентарный) здания, сооружения, объекта незавершенного строительства	-
3.	Кадастровый номер земельного участка (земельных участков), в границах которого (которых) расположены здание, сооружение, объект незавершенного строительства	04:08:070101:95
4.	Уникальный учетный номер кадастрового квартала, в границах которого расположены здание, сооружение, объект незавершенного строительства	04:08:070101

2. Сведения о характеристиках объекта недвижимости с кадастровым номером : 04:08:070101:1026 :

№ п/п	Наименование характеристики	Значение характеристики
1	2	3
5.	Адрес здания, сооружения, объекта незавершенного строительства	Российская Федерация, 649470, Республика Алтай, район Усть-Коксинский, сельское поселение Чендекское, село Чендек, улица Зеленая, дом 17
5.1.	Сведения о местоположении здания, сооружения, объекта незавершенного строительства (при отсутствии адреса) в структурированном в соответствии с федеральной информационной адресной системой виде	-
5.2.	Дополнительные сведения о местоположении	-
6.	Иные сведения	-

3. Пояснения к сведениям об объекте недвижимости с кадастровым номером 04:08:070101:1026 :

1.	-

Описание местоположения зданий, сооружений, объектов незавершенного строительства на земельном участке

1. Сведения о характерных точках контура объекта недвижимости с кадастровым номером : 04:08:070101:1027 :

Система координат МСК-04, зона 1 **Зона № 1**

Обозначение характерных точек контура	Содержатся в Едином государственном реестре недвижимости			Определены в ходе выполнения комплексных кадастровых работ			Метод определения координат	Формулы, примененные для расчета средней квадратической погрешности определения координат характерных точек (Mt), м, с подставленными в такие формулы значениями и итоговые (вычисленные) значения Mt, м
	Координаты, м		Радиус, м	Координаты, м		Радиус, м		
	X	Y	R	X	Y	R		
1	2	3	4	5	6	7	8	9
н2563О	-	-	-	457892.95	1335214.02	-	Метод спутниковых геодезических измерений (определений)	-
н2564О	-	-	-	457891.42	1335221.73	-	Метод спутниковых геодезических измерений (определений)	-
н2565О	-	-	-	457878.53	1335218.89	-	Метод спутниковых геодезических измерений (определений)	-
н2566О	-	-	-	457880.36	1335211.08	-	Метод спутниковых геодезических измерений (определений)	-
н2563О	-	-	-	457892.95	1335214.02	-	Метод спутниковых геодезических измерений (определений)	-

2. Сведения о характеристиках объекта недвижимости с кадастровым номером : 04:08:070101:1027 :

№ п/п	Наименование характеристики	Значение характеристики
1	2	3
1.	Вид объекта недвижимости	здание
2.	Ранее присвоенный государственный учетный номер (инвентарный) здания, сооружения, объекта незавершенного строительства	-
3.	Кадастровый номер земельного участка (земельных участков), в границах которого (которых) расположены здание, сооружение, объект незавершенного строительства	04:08:070101:21
4.	Уникальный учетный номер кадастрового квартала, в границах которого расположены здание, сооружение, объект незавершенного строительства	04:08:070101

2. Сведения о характеристиках объекта недвижимости с кадастровым номером : 04:08:070101:1027 :

№ п/п	Наименование характеристики	Значение характеристики
1	2	3
5.	Адрес здания, сооружения, объекта незавершенного строительства	Российская Федерация, 649470, Республика Алтай, район Усть-Коксинский, сельское поселение Чендекское, село Чендек, улица Зеленая, дом 24 а
5.1.	Сведения о местоположении здания, сооружения, объекта незавершенного строительства (при отсутствии адреса) в структурированном в соответствии с федеральной информационной адресной системой виде	-
5.2.	Дополнительные сведения о местоположении	-
6.	Иные сведения	-

3. Пояснения к сведениям об объекте недвижимости с кадастровым номером 04:08:070101:1027 :

1.	-

Описание местоположения зданий, сооружений, объектов незавершенного строительства на земельном участке

1. Сведения о характерных точках контура объекта недвижимости с кадастровым номером : 04:08:070101:1028 :

Система координат МСК-04, зона 1 **Зона № 1**

Обозначение характерных точек контура	Содержатся в Едином государственном реестре недвижимости			Определены в ходе выполнения комплексных кадастровых работ			Метод определения координат	Формулы, примененные для расчета средней квадратической погрешности определения координат характерных точек (Mt), м, с подставленными в такие формулы значениями и итоговые (вычисленные) значения Mt, м
	Координаты, м		Радиус, м	Координаты, м		Радиус, м		
	X	Y	R	X	Y	R		
1	2	3	4	5	6	7	8	9
н2567О	-	-	-	457984.98	1335233.12	-	Метод спутниковых геодезических измерений (определений)	-
н2568О	-	-	-	457980.81	1335240.54	-	Метод спутниковых геодезических измерений (определений)	-
н2569О	-	-	-	457971.49	1335235.12	-	Метод спутниковых геодезических измерений (определений)	-
н2570О	-	-	-	457975.69	1335227.86	-	Метод спутниковых геодезических измерений (определений)	-
н2567О	-	-	-	457984.98	1335233.12	-	Метод спутниковых геодезических измерений (определений)	-

2. Сведения о характеристиках объекта недвижимости с кадастровым номером : 04:08:070101:1028 :

№ п/п	Наименование характеристики	Значение характеристики
1	2	3
1.	Вид объекта недвижимости	здание
2.	Ранее присвоенный государственный учетный номер (инвентарный) здания, сооружения, объекта незавершенного строительства	-
3.	Кадастровый номер земельного участка (земельных участков), в границах которого (которых) расположены здание, сооружение, объект незавершенного строительства	04:08:070101:328
4.	Уникальный учетный номер кадастрового квартала, в границах которого расположены здание, сооружение, объект незавершенного строительства	04:08:070101

2. Сведения о характеристиках объекта недвижимости с кадастровым номером : 04:08:070101:1028 :

№ п/п	Наименование характеристики	Значение характеристики
1	2	3
5.	Адрес здания, сооружения, объекта незавершенного строительства	Российская Федерация, 649470, Республика Алтай, район Усть-Коксинский, сельское поселение Чендекское, село Чендек, улица Зеленая, дом 28
5.1.	Сведения о местоположении здания, сооружения, объекта незавершенного строительства (при отсутствии адреса) в структурированном в соответствии с федеральной информационной адресной системой виде	-
5.2.	Дополнительные сведения о местоположении	-
6.	Иные сведения	-

3. Пояснения к сведениям об объекте недвижимости с кадастровым номером 04:08:070101:1028 :

1.	-

Описание местоположения зданий, сооружений, объектов незавершенного строительства на земельном участке

1. Сведения о характерных точках контура объекта недвижимости с кадастровым номером : 04:08:070101:1029 :

Система координат МСК-04, зона 1 **Зона № 1**

Обозначение характерных точек контура	Содержатся в Едином государственном реестре недвижимости			Определены в ходе выполнения комплексных кадастровых работ			Метод определения координат	Формулы, примененные для расчета средней квадратической погрешности определения координат характерных точек (Mt), м, с подставленными в такие формулы значениями и итоговые (вычисленные) значения Mt, м
	Координаты, м		Радиус, м	Координаты, м		Радиус, м		
	X	Y	R	X	Y	R		
1	2	3	4	5	6	7	8	9
н2571О	-	-	-	458131.94	1335399.87	-	Метод спутниковых геодезических измерений (определений)	-
н2572О	-	-	-	458128.38	1335407.58	-	Метод спутниковых геодезических измерений (определений)	-
н2573О	-	-	-	458117.60	1335402.50	-	Метод спутниковых геодезических измерений (определений)	-
н2574О	-	-	-	458121.22	1335394.65	-	Метод спутниковых геодезических измерений (определений)	-
н2571О	-	-	-	458131.94	1335399.87	-	Метод спутниковых геодезических измерений (определений)	-

2. Сведения о характеристиках объекта недвижимости с кадастровым номером : 04:08:070101:1029 :

№ п/п	Наименование характеристики	Значение характеристики
1	2	3
1.	Вид объекта недвижимости	здание
2.	Ранее присвоенный государственный учетный номер (инвентарный) здания, сооружения, объекта незавершенного строительства	-
3.	Кадастровый номер земельного участка (земельных участков), в границах которого (которых) расположены здание, сооружение, объект незавершенного строительства	04:08:070101:334
4.	Уникальный учетный номер кадастрового квартала, в границах которого расположены здание, сооружение, объект незавершенного строительства	04:08:070101

2. Сведения о характеристиках объекта недвижимости с кадастровым номером : 04:08:070101:1029 :

№ п/п	Наименование характеристики	Значение характеристики
1	2	3
5.	Адрес здания, сооружения, объекта незавершенного строительства	Российская Федерация, 649470, Республика Алтай, район Усть-Коксинский, сельское поселение Чендекское, село Чендек, улица Зеленая, дом 34 а
5.1.	Сведения о местоположении здания, сооружения, объекта незавершенного строительства (при отсутствии адреса) в структурированном в соответствии с федеральной информационной адресной системой виде	-
5.2.	Дополнительные сведения о местоположении	-
6.	Иные сведения	-

3. Пояснения к сведениям об объекте недвижимости с кадастровым номером 04:08:070101:1029 :

1.	-

Описание местоположения зданий, сооружений, объектов незавершенного строительства на земельном участке

1. Сведения о характерных точках контура объекта недвижимости с кадастровым номером : 04:08:070101:1030 :

Система координат МСК-04, зона 1 **Зона № 1**

Обозначение характерных точек контура	Содержатся в Едином государственном реестре недвижимости			Определены в ходе выполнения комплексных кадастровых работ			Метод определения координат	Формулы, примененные для расчета средней квадратической погрешности определения координат характерных точек (Mt), м, с подставленными в такие формулы значениями и итоговые (вычисленные) значения Mt, м
	Координаты, м		Радиус, м	Координаты, м		Радиус, м		
	X	Y	R	X	Y	R		
1	2	3	4	5	6	7	8	9
н2575О	-	-	-	457908.58	1334709.14	-	Метод спутниковых геодезических измерений (определений)	-
н2576О	-	-	-	457901.02	1334717.38	-	Метод спутниковых геодезических измерений (определений)	-
н2577О	-	-	-	457895.10	1334711.68	-	Метод спутниковых геодезических измерений (определений)	-
н2578О	-	-	-	457902.71	1334703.53	-	Метод спутниковых геодезических измерений (определений)	-
н2575О	-	-	-	457908.58	1334709.14	-	Метод спутниковых геодезических измерений (определений)	-

2. Сведения о характеристиках объекта недвижимости с кадастровым номером : 04:08:070101:1030 :

№ п/п	Наименование характеристики	Значение характеристики
1	2	3
1.	Вид объекта недвижимости	здание
2.	Ранее присвоенный государственный учетный номер (инвентарный) здания, сооружения, объекта незавершенного строительства	-
3.	Кадастровый номер земельного участка (земельных участков), в границах которого (которых) расположены здание, сооружение, объект незавершенного строительства	04:08:070101:419
4.	Уникальный учетный номер кадастрового квартала, в границах которого расположены здание, сооружение, объект незавершенного строительства	04:08:070101

2. Сведения о характеристиках объекта недвижимости с кадастровым номером : 04:08:070101:1030 :

№ п/п	Наименование характеристики	Значение характеристики
1	2	3
5.	Адрес здания, сооружения, объекта незавершенного строительства	Российская Федерация, 649470, Республика Алтай, район Усть-Коксинский, сельское поселение Чендекское, село Чендек, улица Российская, дом 2
5.1.	Сведения о местоположении здания, сооружения, объекта незавершенного строительства (при отсутствии адреса) в структурированном в соответствии с федеральной информационной адресной системой виде	-
5.2.	Дополнительные сведения о местоположении	-
6.	Иные сведения	-

3. Пояснения к сведениям об объекте недвижимости с кадастровым номером 04:08:070101:1030 :

1.	-

Описание местоположения зданий, сооружений, объектов незавершенного строительства на земельном участке

1. Сведения о характерных точках контура объекта недвижимости с кадастровым номером : 04:08:070101:1031 :

Система координат МСК-04, зона 1 **Зона № 1**

Обозначение характерных точек контура	Содержатся в Едином государственном реестре недвижимости			Определены в ходе выполнения комплексных кадастровых работ			Метод определения координат	Формулы, примененные для расчета средней квадратической погрешности определения координат характерных точек (Mt), м, с подставленными в такие формулы значениями и итоговые (вычисленные) значения Mt, м
	Координаты, м		Радиус, м	Координаты, м		Радиус, м		
	X	Y	R	X	Y	R		
1	2	3	4	5	6	7	8	9
н2579О	-	-	-	457336.00	1334695.43	-	Метод спутниковых геодезических измерений (определений)	-
н2580О	-	-	-	457345.40	1334704.24	-	Метод спутниковых геодезических измерений (определений)	-
н2581О	-	-	-	457337.69	1334712.48	-	Метод спутниковых геодезических измерений (определений)	-
н2582О	-	-	-	457328.11	1334704.03	-	Метод спутниковых геодезических измерений (определений)	-
н2579О	-	-	-	457336.00	1334695.43	-	Метод спутниковых геодезических измерений (определений)	-

2. Сведения о характеристиках объекта недвижимости с кадастровым номером : 04:08:070101:1031 :

№ п/п	Наименование характеристики	Значение характеристики
1	2	3
1.	Вид объекта недвижимости	здание
2.	Ранее присвоенный государственный учетный номер (инвентарный) здания, сооружения, объекта незавершенного строительства	-
3.	Кадастровый номер земельного участка (земельных участков), в границах которого (которых) расположены здание, сооружение, объект незавершенного строительства	04:08:070101:108
4.	Уникальный учетный номер кадастрового квартала, в границах которого расположены здание, сооружение, объект незавершенного строительства	04:08:070101

2. Сведения о характеристиках объекта недвижимости с кадастровым номером : 04:08:070101:1031 :

№ п/п	Наименование характеристики	Значение характеристики
1	2	3
5.	Адрес здания, сооружения, объекта незавершенного строительства	Российская Федерация, 649470, Республика Алтай, район Усть-Коксинский, сельское поселение Чендекское, село Чендек, улица Садовая, дом 11
5.1.	Сведения о местоположении здания, сооружения, объекта незавершенного строительства (при отсутствии адреса) в структурированном в соответствии с федеральной информационной адресной системой виде	-
5.2.	Дополнительные сведения о местоположении	-
6.	Иные сведения	-

3. Пояснения к сведениям об объекте недвижимости с кадастровым номером 04:08:070101:1031 :

1.	-

Описание местоположения зданий, сооружений, объектов незавершенного строительства на земельном участке

1. Сведения о характерных точках контура объекта недвижимости с кадастровым номером : 04:08:070101:1033 :

Система координат МСК-04, зона 1 **Зона № 1**

Обозначение характерных точек контура	Содержатся в Едином государственном реестре недвижимости			Определены в ходе выполнения комплексных кадастровых работ			Метод определения координат	Формулы, примененные для расчета средней квадратической погрешности определения координат характерных точек (Mt), м, с подставленными в такие формулы значениями и итоговые (вычисленные) значения Mt, м
	Координаты, м		Радиус, м	Координаты, м		Радиус, м		
	X	Y	R	X	Y	R		
1	2	3	4	5	6	7	8	9
н2583О	-	-	-	458040.89	1334577.69	-	Метод спутниковых геодезических измерений (определений)	-
н2584О	-	-	-	458043.86	1334580.83	-	Метод спутниковых геодезических измерений (определений)	-
н2585О	-	-	-	458046.72	1334579.25	-	Метод спутниковых геодезических измерений (определений)	-
н2586О	-	-	-	458048.82	1334581.53	-	Метод спутниковых геодезических измерений (определений)	-
н2587О	-	-	-	458047.19	1334584.43	-	Метод спутниковых геодезических измерений (определений)	-
н2588О	-	-	-	458050.23	1334587.69	-	Метод спутниковых геодезических измерений (определений)	-
н2589О	-	-	-	458044.19	1334593.62	-	Метод спутниковых геодезических измерений (определений)	-
н2590О	-	-	-	458041.12	1334590.49	-	Метод спутниковых геодезических измерений (определений)	-
н2591О	-	-	-	458038.20	1334592.01	-	Метод спутниковых геодезических измерений (определений)	-

1. Сведения о характерных точках контура объекта недвижимости с кадастровым номером : 04:08:070101:1033 :

Система координат МСК-04, зона 1 **Зона № 1**

Обозначение характерных точек контура	Содержатся в Едином государственном реестре недвижимости			Определены в ходе выполнения комплексных кадастровых работ			Метод определения координат	Формулы, примененные для расчета средней квадратической погрешности определения координат характерных точек (Mt), м, с подставленными в такие формулы значениями и итоговые (вычисленные) значения Mt, м
	Координаты, м		Радиус, м	Координаты, м		Радиус, м		
	X	Y	R	X	Y	R		
1	2	3	4	5	6	7	8	9
н2592О	-	-	-	458035.82	1334589.68	-	Метод спутниковых геодезических измерений (определений)	-
н2593О	-	-	-	458037.48	1334586.83	-	Метод спутниковых геодезических измерений (определений)	-
н2594О	-	-	-	458034.47	1334583.68	-	Метод спутниковых геодезических измерений (определений)	-
н2583О	-	-	-	458040.89	1334577.69	-	Метод спутниковых геодезических измерений (определений)	-

2. Сведения о характеристиках объекта недвижимости с кадастровым номером : 04:08:070101:1033 :

№ п/п	Наименование характеристики	Значение характеристики
1	2	3
1.	Вид объекта недвижимости	здание
2.	Ранее присвоенный государственный учетный номер (инвентарный) здания, сооружения, объекта незавершенного строительства	-
3.	Кадастровый номер земельного участка (земельных участков), в границах которого (которых) расположены здание, сооружение, объект незавершенного строительства	04:08:070101:461
4.	Уникальный учетный номер кадастрового квартала, в границах которого расположены здание, сооружение, объект незавершенного строительства	04:08:070101
5.	Адрес здания, сооружения, объекта незавершенного строительства	Российская Федерация, 649470, Республика Алтай, район Усть-Коксинский, сельское поселение Чендекское, село Чендек, улица Российская, дом 10
5.1.	Сведения о местоположении здания, сооружения, объекта незавершенного строительства (при отсутствии адреса) в структурированном в соответствии с федеральной информационной адресной системой виде	-

2. Сведения о характеристиках объекта недвижимости
с кадастровым номером : 04:08:070101:1033 :

№ п/п	Наименование характеристики	Значение характеристики
1	2	3
5.2.	Дополнительные сведения о местоположении	-
6.	Иные сведения	-

3. Пояснения к сведениям об объекте недвижимости с кадастровым номером 04:08:070101:1033 :

1.	-

Описание местоположения зданий, сооружений, объектов незавершенного строительства на земельном участке

1. Сведения о характерных точках контура объекта недвижимости с кадастровым номером : 04:08:070101:1034 :

Система координат МСК-04, зона 1 **Зона № 1**

Обозначение характерных точек контура	Содержатся в Едином государственном реестре недвижимости			Определены в ходе выполнения комплексных кадастровых работ			Метод определения координат	Формулы, примененные для расчета средней квадратической погрешности определения координат характерных точек (Mt), м, с подставленными в такие формулы значениями и итоговые (вычисленные) значения Mt, м
	Координаты, м		Радиус, м	Координаты, м		Радиус, м		
	X	Y	R	X	Y	R		
1	2	3	4	5	6	7	8	9
н2595О	-	-	-	457643.31	1335026.51	-	Метод спутниковых геодезических измерений (определений)	-
н2596О	-	-	-	457639.75	1335034.66	-	Метод спутниковых геодезических измерений (определений)	-
н2597О	-	-	-	457635.52	1335032.77	-	Метод спутниковых геодезических измерений (определений)	-
н2598О	-	-	-	457639.15	1335024.58	-	Метод спутниковых геодезических измерений (определений)	-
н2595О	-	-	-	457643.31	1335026.51	-	Метод спутниковых геодезических измерений (определений)	-

2. Сведения о характеристиках объекта недвижимости с кадастровым номером : 04:08:070101:1034 :

№ п/п	Наименование характеристики	Значение характеристики
1	2	3
1.	Вид объекта недвижимости	здание
2.	Ранее присвоенный государственный учетный номер (инвентарный) здания, сооружения, объекта незавершенного строительства	-
3.	Кадастровый номер земельного участка (земельных участков), в границах которого (которых) расположены здание, сооружение, объект незавершенного строительства	04:08:070101:1581
4.	Уникальный учетный номер кадастрового квартала, в границах которого расположены здание, сооружение, объект незавершенного строительства	04:08:070101

2. Сведения о характеристиках объекта недвижимости с кадастровым номером : 04:08:070101:1034 :

№ п/п	Наименование характеристики	Значение характеристики
1	2	3
5.	Адрес здания, сооружения, объекта незавершенного строительства	Российская Федерация, 649470, Республика Алтай, район Усть-Коксинский, сельское поселение Чендекское, село Чендек, улица Зеленая, дом 15
5.1.	Сведения о местоположении здания, сооружения, объекта незавершенного строительства (при отсутствии адреса) в структурированном в соответствии с федеральной информационной адресной системой виде	-
5.2.	Дополнительные сведения о местоположении	-
6.	Иные сведения	-

3. Пояснения к сведениям об объекте недвижимости с кадастровым номером 04:08:070101:1034 :

1.	-

Описание местоположения зданий, сооружений, объектов незавершенного строительства на земельном участке

1. Сведения о характерных точках контура объекта недвижимости с кадастровым номером : 04:08:070101:1035 :

Система координат МСК-04, зона 1 **Зона № 1**

Обозначение характерных точек контура	Содержатся в Едином государственном реестре недвижимости			Определены в ходе выполнения комплексных кадастровых работ			Метод определения координат	Формулы, примененные для расчета средней квадратической погрешности определения координат характерных точек (Mt), м, с подставленными в такие формулы значениями и итоговые (вычисленные) значения Mt, м
	Координаты, м		Радиус, м	Координаты, м		Радиус, м		
	X	Y	R	X	Y	R		
1	2	3	4	5	6	7	8	9
н2599О	-	-	-	458042.65	1335267.86	-	Метод спутниковых геодезических измерений (определений)	-
н2600О	-	-	-	458050.78	1335273.13	-	Метод спутниковых геодезических измерений (определений)	-
н2601О	-	-	-	458046.70	1335279.32	-	Метод спутниковых геодезических измерений (определений)	-
н2602О	-	-	-	458038.23	1335273.52	-	Метод спутниковых геодезических измерений (определений)	-
н2599О	-	-	-	458042.65	1335267.86	-	Метод спутниковых геодезических измерений (определений)	-

2. Сведения о характеристиках объекта недвижимости с кадастровым номером : 04:08:070101:1035 :

№ п/п	Наименование характеристики	Значение характеристики
1	2	3
1.	Вид объекта недвижимости	здание
2.	Ранее присвоенный государственный учетный номер (инвентарный) здания, сооружения, объекта незавершенного строительства	-
3.	Кадастровый номер земельного участка (земельных участков), в границах которого (которых) расположены здание, сооружение, объект незавершенного строительства	04:08:070101:329
4.	Уникальный учетный номер кадастрового квартала, в границах которого расположены здание, сооружение, объект незавершенного строительства	04:08:070101

2. Сведения о характеристиках объекта недвижимости с кадастровым номером : 04:08:070101:1035 :

№ п/п	Наименование характеристики	Значение характеристики
1	2	3
5.	Адрес здания, сооружения, объекта незавершенного строительства	Российская Федерация, 649470, Республика Алтай, район Усть-Коксинский, сельское поселение Чендекское, село Чендек, улица Зеленая, дом 30
5.1.	Сведения о местоположении здания, сооружения, объекта незавершенного строительства (при отсутствии адреса) в структурированном в соответствии с федеральной информационной адресной системой виде	-
5.2.	Дополнительные сведения о местоположении	-
6.	Иные сведения	-

3. Пояснения к сведениям об объекте недвижимости с кадастровым номером 04:08:070101:1035 :

1.	-

Описание местоположения зданий, сооружений, объектов незавершенного строительства на земельном участке

1. Сведения о характерных точках контура объекта недвижимости с кадастровым номером : 04:08:070101:1038 :

Система координат МСК-04, зона 1 **Зона № 1**

Обозначение характерных точек контура	Содержатся в Едином государственном реестре недвижимости			Определены в ходе выполнения комплексных кадастровых работ			Метод определения координат	Формулы, примененные для расчета средней квадратической погрешности определения координат характерных точек (Mt), м, с подставленными в такие формулы значениями и итоговые (вычисленные) значения Mt, м
	Координаты, м		Радиус, м	Координаты, м		Радиус, м		
	X	Y	R	X	Y	R		
1	2	3	4	5	6	7	8	9
н2603О	-	-	-	458094.90	1334628.43	-	Метод спутниковых геодезических измерений (определений)	-
н2604О	-	-	-	458103.05	1334636.58	-	Метод спутниковых геодезических измерений (определений)	-
н2605О	-	-	-	458100.64	1334639.14	-	Метод спутниковых геодезических измерений (определений)	-
н2606О	-	-	-	458101.60	1334640.08	-	Метод спутниковых геодезических измерений (определений)	-
н2607О	-	-	-	458099.22	1334642.57	-	Метод спутниковых геодезических измерений (определений)	-
н2608О	-	-	-	458098.29	1334641.64	-	Метод спутниковых геодезических измерений (определений)	-
н2609О	-	-	-	458096.60	1334643.44	-	Метод спутниковых геодезических измерений (определений)	-
н2610О	-	-	-	458088.13	1334635.39	-	Метод спутниковых геодезических измерений (определений)	-
н2603О	-	-	-	458094.90	1334628.43	-	Метод спутниковых геодезических измерений (определений)	-

2. Сведения о характеристиках объекта недвижимости с кадастровым номером : 04:08:070101:1038 :

№ п/п	Наименование характеристики	Значение характеристики
1	2	3
1.	Вид объекта недвижимости	здание
2.	Ранее присвоенный государственный учетный номер (инвентарный) здания, сооружения, объекта незавершенного строительства	-
3.	Кадастровый номер земельного участка (земельных участков), в границах которого (которых) расположены здание, сооружение, объект незавершенного строительства	04:08:070101:465
4.	Уникальный учетный номер кадастрового квартала, в границах которого расположены здание, сооружение, объект незавершенного строительства	04:08:070101
5.	Адрес здания, сооружения, объекта незавершенного строительства	Российская Федерация, 649470, Республика Алтай, район Усть-Коксинский, сельское поселение Чендекское, село Чендек, улица Северная, дом 9
5.1.	Сведения о местоположении здания, сооружения, объекта незавершенного строительства (при отсутствии адреса) в структурированном в соответствии с федеральной информационной адресной системой виде	-
5.2.	Дополнительные сведения о местоположении	-
6.	Иные сведения	-

3. Пояснения к сведениям об объекте недвижимости с кадастровым номером 04:08:070101:1038 :

1.	-

Описание местоположения зданий, сооружений, объектов незавершенного строительства на земельном участке

1. Сведения о характерных точках контура объекта недвижимости с кадастровым номером : 04:08:070101:1047 :

Система координат МСК-04, зона 1 **Зона № 1**

Обозначение характерных точек контура	Содержатся в Едином государственном реестре недвижимости			Определены в ходе выполнения комплексных кадастровых работ			Метод определения координат	Формулы, примененные для расчета средней квадратической погрешности определения координат характерных точек (Mt), м, с подставленными в такие формулы значениями и итоговые (вычисленные) значения Mt, м
	Координаты, м		Радиус, м	Координаты, м		Радиус, м		
	X	Y	R	X	Y	R		
1	2	3	4	5	6	7	8	9
н2611О	-	-	-	457876.60	1334466.09	-	Метод спутниковых геодезических измерений (определений)	-
н2612О	-	-	-	457881.71	1334471.37	-	Метод спутниковых геодезических измерений (определений)	-
н2613О	-	-	-	457881.30	1334471.75	-	Метод спутниковых геодезических измерений (определений)	-
н2614О	-	-	-	457882.91	1334473.40	-	Метод спутниковых геодезических измерений (определений)	-
н2615О	-	-	-	457878.25	1334478.12	-	Метод спутниковых геодезических измерений (определений)	-
н2616О	-	-	-	457871.38	1334471.13	-	Метод спутниковых геодезических измерений (определений)	-
н2611О	-	-	-	457876.60	1334466.09	-	Метод спутниковых геодезических измерений (определений)	-

2. Сведения о характеристиках объекта недвижимости с кадастровым номером : 04:08:070101:1047 :

№ п/п	Наименование характеристики	Значение характеристики
1	2	3
1.	Вид объекта недвижимости	здание

2. Сведения о характеристиках объекта недвижимости с кадастровым номером : 04:08:070101:1047 :

№ п/п	Наименование характеристики	Значение характеристики
1	2	3
2.	Ранее присвоенный государственный учетный номер (инвентарный) здания, сооружения, объекта незавершенного строительства	-
3.	Кадастровый номер земельного участка (земельных участков), в границах которого (которых) расположены здание, сооружение, объект незавершенного строительства	04:08:070101:491
4.	Уникальный учетный номер кадастрового квартала, в границах которого расположены здание, сооружение, объект незавершенного строительства	04:08:070101
5.	Адрес здания, сооружения, объекта незавершенного строительства	Российская Федерация, 649470, Республика Алтай, район Усть-Коксинский, сельское поселение Чендекское, село Чендек, улица Полевая, дом 3
5.1.	Сведения о местоположении здания, сооружения, объекта незавершенного строительства (при отсутствии адреса) в структурированном в соответствии с федеральной информационной адресной системой виде	-
5.2.	Дополнительные сведения о местоположении	-
6.	Иные сведения	-

3. Пояснения к сведениям об объекте недвижимости с кадастровым номером 04:08:070101:1047 :

1.	-

Описание местоположения зданий, сооружений, объектов незавершенного строительства на земельном участке

1. Сведения о характерных точках контура объекта недвижимости с кадастровым номером : 04:08:070101:1056 :

Система координат МСК-04, зона 1 **Зона № 1**

Обозначение характерных точек контура	Содержатся в Едином государственном реестре недвижимости			Определены в ходе выполнения комплексных кадастровых работ			Метод определения координат	Формулы, примененные для расчета средней квадратической погрешности определения координат характерных точек (Mt), м, с подставленными в такие формулы значениями и итоговые (вычисленные) значения Mt, м
	Координаты, м		Радиус, м	Координаты, м		Радиус, м		
	X	Y	R	X	Y	R		
1	2	3	4	5	6	7	8	9
н2617О	-	-	-	457666.10	1335097.31	-	Метод спутниковых геодезических измерений (определений)	-
н2618О	-	-	-	457663.14	1335104.30	-	Метод спутниковых геодезических измерений (определений)	-
н2619О	-	-	-	457657.08	1335101.86	-	Метод спутниковых геодезических измерений (определений)	-
н2620О	-	-	-	457659.84	1335094.75	-	Метод спутниковых геодезических измерений (определений)	-
н2617О	-	-	-	457666.10	1335097.31	-	Метод спутниковых геодезических измерений (определений)	-

2. Сведения о характеристиках объекта недвижимости с кадастровым номером : 04:08:070101:1056 :

№ п/п	Наименование характеристики	Значение характеристики
1	2	3
1.	Вид объекта недвижимости	здание
2.	Ранее присвоенный государственный учетный номер (инвентарный) здания, сооружения, объекта незавершенного строительства	-
3.	Кадастровый номер земельного участка (земельных участков), в границах которого (которых) расположены здание, сооружение, объект незавершенного строительства	04:08:070101:92
4.	Уникальный учетный номер кадастрового квартала, в границах которого расположены здание, сооружение, объект незавершенного строительства	04:08:070101

2. Сведения о характеристиках объекта недвижимости с кадастровым номером : 04:08:070101:1056 :

№ п/п	Наименование характеристики	Значение характеристики
1	2	3
5.	Адрес здания, сооружения, объекта незавершенного строительства	Российская Федерация, 649470, Республика Алтай, район Усть-Коксинский, сельское поселение Чендекское, село Чендек, улица Зеленая, дом 20
5.1.	Сведения о местоположении здания, сооружения, объекта незавершенного строительства (при отсутствии адреса) в структурированном в соответствии с федеральной информационной адресной системой виде	-
5.2.	Дополнительные сведения о местоположении	-
6.	Иные сведения	-

3. Пояснения к сведениям об объекте недвижимости с кадастровым номером 04:08:070101:1056 :

1.	-

Описание местоположения зданий, сооружений, объектов незавершенного строительства на земельном участке

1. Сведения о характерных точках контура объекта недвижимости с кадастровым номером : 04:08:070101:1060 :

Система координат МСК-04, зона 1 **Зона № 1**

Обозначение характерных точек контура	Содержатся в Едином государственном реестре недвижимости			Определены в ходе выполнения комплексных кадастровых работ			Метод определения координат	Формулы, примененные для расчета средней квадратической погрешности определения координат характерных точек (Mt), м, с подставленными в такие формулы значениями и итоговые (вычисленные) значения Mt, м
	Координаты, м		Радиус, м	Координаты, м		Радиус, м		
	X	Y	R	X	Y	R		
1	2	3	4	5	6	7	8	9
н2621О	-	-	-	457527.04	1334667.68	-	Метод спутниковых геодезических измерений (определений)	-
н2622О	-	-	-	457551.35	1334693.93	-	Метод спутниковых геодезических измерений (определений)	-
н2623О	-	-	-	457539.83	1334704.27	-	Метод спутниковых геодезических измерений (определений)	-
н2624О	-	-	-	457535.25	1334699.34	-	Метод спутниковых геодезических измерений (определений)	-
н2625О	-	-	-	457530.07	1334704.27	-	Метод спутниковых геодезических измерений (определений)	-
н2626О	-	-	-	457523.59	1334697.31	-	Метод спутниковых геодезических измерений (определений)	-
н2627О	-	-	-	457528.88	1334692.38	-	Метод спутниковых геодезических измерений (определений)	-
н2628О	-	-	-	457515.98	1334678.23	-	Метод спутниковых геодезических измерений (определений)	-
н2621О	-	-	-	457527.04	1334667.68	-	Метод спутниковых геодезических измерений (определений)	-

2. Сведения о характеристиках объекта недвижимости с кадастровым номером : 04:08:070101:1060 :

№ п/п	Наименование характеристики	Значение характеристики
1	2	3
1.	Вид объекта недвижимости	здание
2.	Ранее присвоенный государственный учетный номер (инвентарный) здания, сооружения, объекта незавершенного строительства	-
3.	Кадастровый номер земельного участка (земельных участков), в границах которого (которых) расположены здание, сооружение, объект незавершенного строительства	04:08:070101:445
4.	Уникальный учетный номер кадастрового квартала, в границах которого расположены здание, сооружение, объект незавершенного строительства	04:08:070101
5.	Адрес здания, сооружения, объекта незавершенного строительства	Российская Федерация, 649470, Республика Алтай, район Усть-Коксинский, сельское поселение Чендекское, село Чендек, улица Центральная, дом 15
5.1.	Сведения о местоположении здания, сооружения, объекта незавершенного строительства (при отсутствии адреса) в структурированном в соответствии с федеральной информационной адресной системой виде	-
5.2.	Дополнительные сведения о местоположении	-
6.	Иные сведения	-

3. Пояснения к сведениям об объекте недвижимости с кадастровым номером 04:08:070101:1060 :

1.	-

Описание местоположения зданий, сооружений, объектов незавершенного строительства на земельном участке

1. Сведения о характерных точках контура объекта недвижимости с кадастровым номером : 04:08:070101:1061 :

Система координат МСК-04, зона 1 **Зона № 1**

Обозначение характерных точек контура	Содержатся в Едином государственном реестре недвижимости			Определены в ходе выполнения комплексных кадастровых работ			Метод определения координат	Формулы, примененные для расчета средней квадратической погрешности определения координат характерных точек (Mt), м, с подставленными в такие формулы значениями и итоговые (вычисленные) значения Mt, м
	Координаты, м		Радиус, м	Координаты, м		Радиус, м		
	X	Y	R	X	Y	R		
1	2	3	4	5	6	7	8	9
н2629О	-	-	-	457443.73	1334769.93	-	Метод спутниковых геодезических измерений (определений)	-
н2630О	-	-	-	457433.94	1334779.08	-	Метод спутниковых геодезических измерений (определений)	-
н2631О	-	-	-	457426.33	1334771.36	-	Метод спутниковых геодезических измерений (определений)	-
н2632О	-	-	-	457436.30	1334762.00	-	Метод спутниковых геодезических измерений (определений)	-
н2629О	-	-	-	457443.73	1334769.93	-	Метод спутниковых геодезических измерений (определений)	-

2. Сведения о характеристиках объекта недвижимости с кадастровым номером : 04:08:070101:1061 :

№ п/п	Наименование характеристики	Значение характеристики
1	2	3
1.	Вид объекта недвижимости	здание
2.	Ранее присвоенный государственный учетный номер (инвентарный) здания, сооружения, объекта незавершенного строительства	-
3.	Кадастровый номер земельного участка (земельных участков), в границах которого (которых) расположены здание, сооружение, объект незавершенного строительства	04:08:070101:448
4.	Уникальный учетный номер кадастрового квартала, в границах которого расположены здание, сооружение, объект незавершенного строительства	04:08:070101

2. Сведения о характеристиках объекта недвижимости с кадастровым номером : 04:08:070101:1061 :

№ п/п	Наименование характеристики	Значение характеристики
1	2	3
5.	Адрес здания, сооружения, объекта незавершенного строительства	Российская Федерация, Республика Алтай, район Усть-Коксинский, село Чендек, улица Садовая, дом 15
5.1.	Сведения о местоположении здания, сооружения, объекта незавершенного строительства (при отсутствии адреса) в структурированном в соответствии с федеральной информационной адресной системой виде	-
5.2.	Дополнительные сведения о местоположении	-
6.	Иные сведения	-

3. Пояснения к сведениям об объекте недвижимости с кадастровым номером 04:08:070101:1061 :

1.	-

Описание местоположения зданий, сооружений, объектов незавершенного строительства на земельном участке

1. Сведения о характерных точках контура объекта недвижимости с кадастровым номером : 04:08:070101:1065 :

Система координат МСК-04, зона 1 **Зона № 1**

Обозначение характерных точек контура	Содержатся в Едином государственном реестре недвижимости			Определены в ходе выполнения комплексных кадастровых работ			Метод определения координат	Формулы, примененные для расчета средней квадратической погрешности определения координат характерных точек (Mt), м, с подставленными в такие формулы значениями и итоговые (вычисленные) значения Mt, м
	Координаты, м		Радиус, м	Координаты, м		Радиус, м		
	X	Y	R	X	Y	R		
1	2	3	4	5	6	7	8	9
н2633О	-	-	-	457378.58	1334923.56	-	Метод спутниковых геодезических измерений (определений)	-
н2634О	-	-	-	457374.36	1334932.21	-	Метод спутниковых геодезических измерений (определений)	-
н2635О	-	-	-	457366.79	1334928.66	-	Метод спутниковых геодезических измерений (определений)	-
н2636О	-	-	-	457371.25	1334919.92	-	Метод спутниковых геодезических измерений (определений)	-
н2633О	-	-	-	457378.58	1334923.56	-	Метод спутниковых геодезических измерений (определений)	-

2. Сведения о характеристиках объекта недвижимости с кадастровым номером : 04:08:070101:1065 :

№ п/п	Наименование характеристики	Значение характеристики
1	2	3
1.	Вид объекта недвижимости	здание
2.	Ранее присвоенный государственный учетный номер (инвентарный) здания, сооружения, объекта незавершенного строительства	-
3.	Кадастровый номер земельного участка (земельных участков), в границах которого (которых) расположены здание, сооружение, объект незавершенного строительства	04:08:070101:314
4.	Уникальный учетный номер кадастрового квартала, в границах которого расположены здание, сооружение, объект незавершенного строительства	04:08:070101

2. Сведения о характеристиках объекта недвижимости с кадастровым номером : 04:08:070101:1065 :

№ п/п	Наименование характеристики	Значение характеристики
1	2	3
5.	Адрес здания, сооружения, объекта незавершенного строительства	Российская Федерация, 649470, Республика Алтай, район Усть-Коксинский, сельское поселение Чендекское, село Чендек, улица Зеленая, дом 5
5.1.	Сведения о местоположении здания, сооружения, объекта незавершенного строительства (при отсутствии адреса) в структурированном в соответствии с федеральной информационной адресной системой виде	-
5.2.	Дополнительные сведения о местоположении	-
6.	Иные сведения	-

3. Пояснения к сведениям об объекте недвижимости с кадастровым номером 04:08:070101:1065 :

1.	-

Описание местоположения зданий, сооружений, объектов незавершенного строительства на земельном участке

1. Сведения о характерных точках контура объекта недвижимости с кадастровым номером : 04:08:070101:1067 :

Система координат МСК-04, зона 1 **Зона № 1**

Обозначение характерных точек контура	Содержатся в Едином государственном реестре недвижимости			Определены в ходе выполнения комплексных кадастровых работ			Метод определения координат	Формулы, примененные для расчета средней квадратической погрешности определения координат характерных точек (Mt), м, с подставленными в такие формулы значениями и итоговые (вычисленные) значения Mt, м
	Координаты, м		Радиус, м	Координаты, м		Радиус, м		
	X	Y	R	X	Y	R		
1	2	3	4	5	6	7	8	9
н2637О	-	-	-	457836.15	1334527.41	-	Метод спутниковых геодезических измерений (определений)	-
н2638О	-	-	-	457839.18	1334530.49	-	Метод спутниковых геодезических измерений (определений)	-
н2639О	-	-	-	457833.88	1334535.49	-	Метод спутниковых геодезических измерений (определений)	-
н2640О	-	-	-	457830.98	1334532.39	-	Метод спутниковых геодезических измерений (определений)	-
н2637О	-	-	-	457836.15	1334527.41	-	Метод спутниковых геодезических измерений (определений)	-

2. Сведения о характеристиках объекта недвижимости с кадастровым номером : 04:08:070101:1067 :

№ п/п	Наименование характеристики	Значение характеристики
1	2	3
1.	Вид объекта недвижимости	здание
2.	Ранее присвоенный государственный учетный номер (инвентарный) здания, сооружения, объекта незавершенного строительства	-
3.	Кадастровый номер земельного участка (земельных участков), в границах которого (которых) расположены здание, сооружение, объект незавершенного строительства	04:08:070101:432
4.	Уникальный учетный номер кадастрового квартала, в границах которого расположены здание, сооружение, объект незавершенного строительства	04:08:070101

2. Сведения о характеристиках объекта недвижимости с кадастровым номером : 04:08:070101:1067 :

№ п/п	Наименование характеристики	Значение характеристики
1	2	3
5.	Адрес здания, сооружения, объекта незавершенного строительства	Российская Федерация, 649470, Республика Алтай, район Усть-Коксинский, сельское поселение Чендекское, село Чендек, улица Полевая, дом 1
5.1.	Сведения о местоположении здания, сооружения, объекта незавершенного строительства (при отсутствии адреса) в структурированном в соответствии с федеральной информационной адресной системой виде	-
5.2.	Дополнительные сведения о местоположении	-
6.	Иные сведения	-

3. Пояснения к сведениям об объекте недвижимости с кадастровым номером 04:08:070101:1067 :

1.	-

Описание местоположения зданий, сооружений, объектов незавершенного строительства на земельном участке

1. Сведения о характерных точках контура объекта недвижимости с кадастровым номером : 04:08:070101:1093 :

Система координат МСК-04, зона 1 **Зона № 1**

Обозначение характерных точек контура	Содержатся в Едином государственном реестре недвижимости			Определены в ходе выполнения комплексных кадастровых работ			Метод определения координат	Формулы, примененные для расчета средней квадратической погрешности определения координат характерных точек (Mt), м, с подставленными в такие формулы значениями и итоговые (вычисленные) значения Mt, м
	Координаты, м		Радиус, м	Координаты, м		Радиус, м		
	X	Y	R	X	Y	R		
1	2	3	4	5	6	7	8	9
н2641О	-	-	-	458003.49	1335708.12	-	Метод спутниковых геодезических измерений (определений)	-
н2642О	-	-	-	458006.04	1335708.54	-	Метод спутниковых геодезических измерений (определений)	-
н2643О	-	-	-	458004.86	1335716.64	-	Метод спутниковых геодезических измерений (определений)	-
н2644О	-	-	-	457998.52	1335715.68	-	Метод спутниковых геодезических измерений (определений)	-
н2645О	-	-	-	457999.73	1335707.64	-	Метод спутниковых геодезических измерений (определений)	-
н2641О	-	-	-	458003.49	1335708.12	-	Метод спутниковых геодезических измерений (определений)	-

2. Сведения о характеристиках объекта недвижимости с кадастровым номером : 04:08:070101:1093 :

№ п/п	Наименование характеристики	Значение характеристики
1	2	3
1.	Вид объекта недвижимости	здание
2.	Ранее присвоенный государственный учетный номер (инвентарный) здания, сооружения, объекта незавершенного строительства	-
3.	Кадастровый номер земельного участка (земельных участков), в границах которого (которых) расположены здание, сооружение, объект незавершенного строительства	04:08:070101:278

2. Сведения о характеристиках объекта недвижимости с кадастровым номером : 04:08:070101:1093 :

№ п/п	Наименование характеристики	Значение характеристики
1	2	3
4.	Уникальный учетный номер кадастрового квартала, в границах которого расположены здание, сооружение, объект незавершенного строительства	04:08:070101
5.	Адрес здания, сооружения, объекта незавершенного строительства	Российская Федерация, 649470, Республика Алтай, район Усть-Коксинский, сельское поселение Чендекское, село Чендек, улица Подгорная, дом 7
5.1.	Сведения о местоположении здания, сооружения, объекта незавершенного строительства (при отсутствии адреса) в структурированном в соответствии с федеральной информационной адресной системой виде	-
5.2.	Дополнительные сведения о местоположении	-
6.	Иные сведения	-

3. Пояснения к сведениям об объекте недвижимости с кадастровым номером 04:08:070101:1093 :

1.	-

Описание местоположения зданий, сооружений, объектов незавершенного строительства на земельном участке

1. Сведения о характерных точках контура объекта недвижимости с кадастровым номером : 04:08:070101:1488 :

Система координат МСК-04, зона 1 **Зона № 1**

Обозначение характерных точек контура	Содержатся в Едином государственном реестре недвижимости			Определены в ходе выполнения комплексных кадастровых работ			Метод определения координат	Формулы, примененные для расчета средней квадратической погрешности определения координат характерных точек (Mt), м, с подставленными в такие формулы значениями и итоговые (вычисленные) значения Mt, м
	Координаты, м		Радиус, м	Координаты, м		Радиус, м		
	X	Y	R	X	Y	R		
1	2	3	4	5	6	7	8	9
н2649О	-	-	-	457746.71	1335694.55	-	Метод спутниковых геодезических измерений (определений)	-
н2650О	-	-	-	457743.79	1335703.67	-	Метод спутниковых геодезических измерений (определений)	-
н2651О	-	-	-	457733.73	1335700.19	-	Метод спутниковых геодезических измерений (определений)	-
н2652О	-	-	-	457736.51	1335691.29	-	Метод спутниковых геодезических измерений (определений)	-
н2649О	-	-	-	457746.71	1335694.55	-	Метод спутниковых геодезических измерений (определений)	-

2. Сведения о характеристиках объекта недвижимости с кадастровым номером : 04:08:070101:1488 :

№ п/п	Наименование характеристики	Значение характеристики
1	2	3
1.	Вид объекта недвижимости	здание
2.	Ранее присвоенный государственный учетный номер (инвентарный) здания, сооружения, объекта незавершенного строительства	-
3.	Кадастровый номер земельного участка (земельных участков), в границах которого (которых) расположены здание, сооружение, объект незавершенного строительства	04:08:070101:82
4.	Уникальный учетный номер кадастрового квартала, в границах которого расположены здание, сооружение, объект незавершенного строительства	04:08:070101

2. Сведения о характеристиках объекта недвижимости с кадастровым номером : 04:08:070101:1488 :

№ п/п	Наименование характеристики	Значение характеристики
1	2	3
5.	Адрес здания, сооружения, объекта незавершенного строительства	Российская Федерация, 649470, Республика Алтай, район Усть-Коксинский, сельское поселение Чендекское, село Чендек, улица Солнечная, дом 1
5.1.	Сведения о местоположении здания, сооружения, объекта незавершенного строительства (при отсутствии адреса) в структурированном в соответствии с федеральной информационной адресной системой виде	-
5.2.	Дополнительные сведения о местоположении	-
6.	Иные сведения	-

3. Пояснения к сведениям об объекте недвижимости с кадастровым номером 04:08:070101:1488 :

1.	-

Описание местоположения зданий, сооружений, объектов незавершенного строительства на земельном участке

1. Сведения о характерных точках контура объекта недвижимости с кадастровым номером : 04:08:070101:1507 :

Система координат МСК-04, зона 1 **Зона № 1**

Обозначение характерных точек контура	Содержатся в Едином государственном реестре недвижимости			Определены в ходе выполнения комплексных кадастровых работ			Метод определения координат	Формулы, примененные для расчета средней квадратической погрешности определения координат характерных точек (Mt), м, с подставленными в такие формулы значениями и итоговые (вычисленные) значения Mt, м
	Координаты, м		Радиус, м	Координаты, м		Радиус, м		
	X	Y	R	X	Y	R		
1	2	3	4	5	6	7	8	9
н2653О	-	-	-	457114.83	1335088.14	-	Метод спутниковых геодезических измерений (определений)	-
н2654О	-	-	-	457111.35	1335094.94	-	Метод спутниковых геодезических измерений (определений)	-
н2655О	-	-	-	457104.33	1335091.24	-	Метод спутниковых геодезических измерений (определений)	-
н2656О	-	-	-	457107.98	1335084.42	-	Метод спутниковых геодезических измерений (определений)	-
н2653О	-	-	-	457114.83	1335088.14	-	Метод спутниковых геодезических измерений (определений)	-

2. Сведения о характеристиках объекта недвижимости с кадастровым номером : 04:08:070101:1507 :

№ п/п	Наименование характеристики	Значение характеристики
1	2	3
1.	Вид объекта недвижимости	здание
2.	Ранее присвоенный государственный учетный номер (инвентарный) здания, сооружения, объекта незавершенного строительства	-
3.	Кадастровый номер земельного участка (земельных участков), в границах которого (которых) расположены здание, сооружение, объект незавершенного строительства	04:08:070101:228
4.	Уникальный учетный номер кадастрового квартала, в границах которого расположены здание, сооружение, объект незавершенного строительства	04:08:070101

2. Сведения о характеристиках объекта недвижимости с кадастровым номером : 04:08:070101:1507 :

№ п/п	Наименование характеристики	Значение характеристики
1	2	3
5.	Адрес здания, сооружения, объекта незавершенного строительства	Российская Федерация, 649470, Республика Алтай, район Усть-Коксинский, сельское поселение Чендекское, село Чендек, улица Заречная, дом 13
5.1.	Сведения о местоположении здания, сооружения, объекта незавершенного строительства (при отсутствии адреса) в структурированном в соответствии с федеральной информационной адресной системой виде	-
5.2.	Дополнительные сведения о местоположении	-
6.	Иные сведения	-

3. Пояснения к сведениям об объекте недвижимости с кадастровым номером 04:08:070101:1507 :

1.	-

Описание местоположения зданий, сооружений, объектов незавершенного строительства на земельном участке

1. Сведения о характерных точках контура объекта недвижимости с кадастровым номером : 04:08:070101:546 :

Система координат МСК-04, зона 1 **Зона № 1**

Обозначение характерных точек контура	Содержатся в Едином государственном реестре недвижимости			Определены в ходе выполнения комплексных кадастровых работ			Метод определения координат	Формулы, примененные для расчета средней квадратической погрешности определения координат характерных точек (Mt), м, с подставленными в такие формулы значениями и итоговые (вычисленные) значения Mt, м
	Координаты, м		Радиус, м	Координаты, м		Радиус, м		
	X	Y	R	X	Y	R		
1	2	3	4	5	6	7	8	9
н2657О	-	-	-	458113.08	1334676.44	-	Метод спутниковых геодезических измерений (определений)	-
н2658О	-	-	-	458109.22	1334680.94	-	Метод спутниковых геодезических измерений (определений)	-
н2659О	-	-	-	458104.74	1334677.00	-	Метод спутниковых геодезических измерений (определений)	-
н2660О	-	-	-	458108.57	1334672.51	-	Метод спутниковых геодезических измерений (определений)	-
н2657О	-	-	-	458113.08	1334676.44	-	Метод спутниковых геодезических измерений (определений)	-

2. Сведения о характеристиках объекта недвижимости с кадастровым номером : 04:08:070101:546 :

№ п/п	Наименование характеристики	Значение характеристики
1	2	3
1.	Вид объекта недвижимости	объект незавершенного строительства
2.	Ранее присвоенный государственный учетный номер (инвентарный) здания, сооружения, объекта незавершенного строительства	-
3.	Кадастровый номер земельного участка (земельных участков), в границах которого (которых) расположены здание, сооружение, объект незавершенного строительства	04:08:070101:495
4.	Уникальный учетный номер кадастрового квартала, в границах которого расположены здание, сооружение, объект незавершенного строительства	04:08:070101

2. Сведения о характеристиках объекта недвижимости с кадастровым номером : 04:08:070101:546 :

№ п/п	Наименование характеристики	Значение характеристики
1	2	3
5.	Адрес здания, сооружения, объекта незавершенного строительства	Российская Федерация, 649470, Республика Алтай, район Усть-Коксинский, сельское поселение Чендекское, село Чендек, улица Северная, дом 6
5.1.	Сведения о местоположении здания, сооружения, объекта незавершенного строительства (при отсутствии адреса) в структурированном в соответствии с федеральной информационной адресной системой виде	-
5.2.	Дополнительные сведения о местоположении	-
6.	Иные сведения	-

3. Пояснения к сведениям об объекте недвижимости с кадастровым номером 04:08:070101:546 :

1.	-

Описание местоположения зданий, сооружений, объектов незавершенного строительства на земельном участке

1. Сведения о характерных точках контура объекта недвижимости с кадастровым номером : 04:08:070101:633 :

Система координат МСК-04, зона 1 **Зона № 1**

Обозначение характерных точек контура	Содержатся в Едином государственном реестре недвижимости			Определены в ходе выполнения комплексных кадастровых работ			Метод определения координат	Формулы, примененные для расчета средней квадратической погрешности определения координат характерных точек (Mt), м, с подставленными в такие формулы значениями и итоговые (вычисленные) значения Mt, м
	Координаты, м		Радиус, м	Координаты, м		Радиус, м		
	X	Y	R	X	Y	R		
1	2	3	4	5	6	7	8	9
н2661О	-	-	-	458032.01	1334411.74	-	Метод спутниковых геодезических измерений (определений)	-
н2662О	-	-	-	458031.30	1334419.32	-	Метод спутниковых геодезических измерений (определений)	-
н2663О	-	-	-	458021.99	1334418.42	-	Метод спутниковых геодезических измерений (определений)	-
н2664О	-	-	-	458022.63	1334410.66	-	Метод спутниковых геодезических измерений (определений)	-
н2661О	-	-	-	458032.01	1334411.74	-	Метод спутниковых геодезических измерений (определений)	-

2. Сведения о характеристиках объекта недвижимости с кадастровым номером : 04:08:070101:633 :

№ п/п	Наименование характеристики	Значение характеристики
1	2	3
1.	Вид объекта недвижимости	объект незавершенного строительства
2.	Ранее присвоенный государственный учетный номер (инвентарный) здания, сооружения, объекта незавершенного строительства	-
3.	Кадастровый номер земельного участка (земельных участков), в границах которого (которых) расположены здание, сооружение, объект незавершенного строительства	04:08:070101:463
4.	Уникальный учетный номер кадастрового квартала, в границах которого расположены здание, сооружение, объект незавершенного строительства	04:08:070101

2. Сведения о характеристиках объекта недвижимости с кадастровым номером : 04:08:070101:633 :

№ п/п	Наименование характеристики	Значение характеристики
1	2	3
5.	Адрес здания, сооружения, объекта незавершенного строительства	Российская Федерация, Республика Алтай, район Усть-Коксинский, село Чендек, улица Полевая, дом 12
5.1.	Сведения о местоположении здания, сооружения, объекта незавершенного строительства (при отсутствии адреса) в структурированном в соответствии с федеральной информационной адресной системой виде	-
5.2.	Дополнительные сведения о местоположении	-
6.	Иные сведения	-

3. Пояснения к сведениям об объекте недвижимости с кадастровым номером 04:08:070101:633 :

1.	-

Описание местоположения зданий, сооружений, объектов незавершенного строительства на земельном участке

1. Сведения о характерных точках контура объекта недвижимости с кадастровым номером : 04:08:070101:999 :

Система координат МСК-04, зона 1 **Зона № 1**

Обозначение характерных точек контура	Содержатся в Едином государственном реестре недвижимости			Определены в ходе выполнения комплексных кадастровых работ			Метод определения координат	Формулы, примененные для расчета средней квадратической погрешности определения координат характерных точек (Mt), м, с подставленными в такие формулы значениями и итоговые (вычисленные) значения Mt, м
	Координаты, м		Радиус, м	Координаты, м		Радиус, м		
	X	Y	R	X	Y	R		
1	2	3	4	5	6	7	8	9
н2665О	-	-	-	458176.87	1334661.34	-	Метод спутниковых геодезических измерений (определений)	-
н2666О	-	-	-	458179.61	1334664.12	-	Метод спутниковых геодезических измерений (определений)	-
н2667О	-	-	-	458176.89	1334666.88	-	Метод спутниковых геодезических измерений (определений)	-
н2668О	-	-	-	458173.97	1334664.26	-	Метод спутниковых геодезических измерений (определений)	-
н2665О	-	-	-	458176.87	1334661.34	-	Метод спутниковых геодезических измерений (определений)	-

2. Сведения о характеристиках объекта недвижимости с кадастровым номером : 04:08:070101:999 :

№ п/п	Наименование характеристики	Значение характеристики
1	2	3
1.	Вид объекта недвижимости	объект незавершенного строительства
2.	Ранее присвоенный государственный учетный номер (инвентарный) здания, сооружения, объекта незавершенного строительства	-
3.	Кадастровый номер земельного участка (земельных участков), в границах которого (которых) расположены здание, сооружение, объект незавершенного строительства	04:08:070101:530
4.	Уникальный учетный номер кадастрового квартала, в границах которого расположены здание, сооружение, объект незавершенного строительства	04:08:070101

2. Сведения о характеристиках объекта недвижимости с кадастровым номером : 04:08:070101:999 :

№ п/п	Наименование характеристики	Значение характеристики
1	2	3
5.	Адрес здания, сооружения, объекта незавершенного строительства	Российская Федерация, 649470, Республика Алтай, район Усть-Коксинский, село Чендек, улица Северная, дом 8
5.1.	Сведения о местоположении здания, сооружения, объекта незавершенного строительства (при отсутствии адреса) в структурированном в соответствии с федеральной информационной адресной системой виде	-
5.2.	Дополнительные сведения о местоположении	-
6.	Иные сведения	-

3. Пояснения к сведениям об объекте недвижимости с кадастровым номером 04:08:070101:999 :

1.	-

Описание местоположения зданий, сооружений, объектов незавершенного строительства на земельном участке

1. Сведения о характерных точках контура объекта недвижимости с кадастровым номером : 04:08:070101:1002 :

Система координат МСК-04, зона 1 **Зона № 1**

Обозначение характерных точек контура	Содержатся в Едином государственном реестре недвижимости			Определены в ходе выполнения комплексных кадастровых работ			Метод определения координат	Формулы, примененные для расчета средней квадратической погрешности определения координат характерных точек (Mt), м, с подставленными в такие формулы значениями и итоговые (вычисленные) значения Mt, м
	Координаты, м		Радиус, м	Координаты, м		Радиус, м		
	X	Y	R	X	Y	R		
1	2	3	4	5	6	7	8	9
н2669О	-	-	-	458179.23	1334671.26	-	Метод спутниковых геодезических измерений (определений)	-
н2670О	-	-	-	458182.11	1334674.02	-	Метод спутниковых геодезических измерений (определений)	-
н2671О	-	-	-	458179.37	1334677.02	-	Метод спутниковых геодезических измерений (определений)	-
н2672О	-	-	-	458176.43	1334674.24	-	Метод спутниковых геодезических измерений (определений)	-
н2669О	-	-	-	458179.23	1334671.26	-	Метод спутниковых геодезических измерений (определений)	-

2. Сведения о характеристиках объекта недвижимости с кадастровым номером : 04:08:070101:1002 :

№ п/п	Наименование характеристики	Значение характеристики
1	2	3
1.	Вид объекта недвижимости	объект незавершенного строительства
2.	Ранее присвоенный государственный учетный номер (инвентарный) здания, сооружения, объекта незавершенного строительства	-
3.	Кадастровый номер земельного участка (земельных участков), в границах которого (которых) расположены здание, сооружение, объект незавершенного строительства	04:08:070101:529, 04:08:070101:530
4.	Уникальный учетный номер кадастрового квартала, в границах которого расположены здание, сооружение, объект незавершенного строительства	04:08:070101

2. Сведения о характеристиках объекта недвижимости с кадастровым номером : 04:08:070101:1002 :

№ п/п	Наименование характеристики	Значение характеристики
1	2	3
5.	Адрес здания, сооружения, объекта незавершенного строительства	Российская Федерация, 649470, Республика Алтай, район Усть-Коксинский, сельское поселение Чендекское, село Чендек, улица Северная, дом 6 А
5.1.	Сведения о местоположении здания, сооружения, объекта незавершенного строительства (при отсутствии адреса) в структурированном в соответствии с федеральной информационной адресной системой виде	-
5.2.	Дополнительные сведения о местоположении	-
6.	Иные сведения	-

3. Пояснения к сведениям об объекте недвижимости с кадастровым номером 04:08:070101:1002 :

1.	-

Сведения о зданиях, сооружениях, объектах незавершенного строительства, необходимые для исправления реестровых ошибок в сведениях об описании их местоположения

1. Сведения о характерных точках контура **здание**

вид объекта недвижимости (здание, сооружение, объект незавершенного строительства)

с кадастровым номером 04:08:070101:916 :

Система координат МСК-04, зона 1 **Зона № 1**

Обозначение характерных точек контура	Содержатся в Едином государственном реестре недвижимости			Определены в ходе выполнения комплексных кадастровых работ			Метод определения координат	Формулы, примененные для расчета средней квадратической погрешности определения координат характерных точек (Mt), м, с подставленными в такие формулы значениями и итоговые (вычисленные) значения Mt, м
	Координаты, м		Радиус, м	Координаты, м		Радиус, м		
	X	Y	R	X	Y	R		
1	2	3	4	5	6	7	8	9
979	458127.38	1335372.90	-	458124.54	1335368.85	-	Метод спутниковых геодезических измерений (определений)	-
980	458125.54	1335375.28	-	458123.06	1335371.47	-	Метод спутниковых геодезических измерений (определений)	-
981	458127.82	1335377.13	-	458125.59	1335372.97	-	Метод спутниковых геодезических измерений (определений)	-
982	458124.89	1335380.72	-	458123.20	1335376.94	-	Метод спутниковых геодезических измерений (определений)	-
983	458116.52	1335373.90	-	458113.94	1335371.40	-	Метод спутниковых геодезических измерений (определений)	-
984	458121.34	1335367.99	-	458117.85	1335364.86	-	Метод спутниковых геодезических измерений (определений)	-
979	458127.38	1335372.90	-	458124.54	1335368.85	-	Метод спутниковых геодезических измерений (определений)	-

Сведения о зданиях, сооружениях, объектах незавершенного строительства, необходимые для исправления реестровых ошибок в сведениях об описании их местоположения

2. Иные сведения об объекте недвижимости с кадастровым номером: 04:08:070101:916 :

1.

3. Пояснения к сведениям об объекте недвижимости с кадастровым номером 04:08:070101:916 :

1.	-

Сведения о зданиях, сооружениях, объектах незавершенного строительства, необходимые для исправления реестровых ошибок в сведениях об описании их местоположения

1. Сведения о характерных точках контура **здание**

вид объекта недвижимости (здание, сооружение, объект незавершенного строительства)

с кадастровым номером 04:08:070101:918 :

Система координат МСК-04, зона 1 **Зона № 1**

Обозначение характерных точек контура	Содержатся в Едином государственном реестре недвижимости			Определены в ходе выполнения комплексных кадастровых работ			Метод определения координат	Формулы, примененные для расчета средней квадратической погрешности определения координат характерных точек (Mt), м, с подставленными в такие формулы значениями и итоговые (вычисленные) значения Mt, м
	Координаты, м		Радиус, м	Координаты, м		Радиус, м		
	X	Y	R	X	Y	R		
1	2	3	4	5	6	7	8	9
985	457359.44	1334828.37	-	457331.28	1334768.92	-	Метод спутниковых геодезических измерений (определений)	-
986	457355.10	1334832.74	-	457327.33	1334773.65	-	Метод спутниковых геодезических измерений (определений)	-
987	457353.64	1334831.28	-	457325.75	1334772.31	-	Метод спутниковых геодезических измерений (определений)	-
988	457350.22	1334834.74	-	457322.64	1334776.06	-	Метод спутниковых геодезических измерений (определений)	-
989	457343.99	1334828.57	-	457315.90	1334770.45	-	Метод спутниковых геодезических измерений (определений)	-
990	457347.40	1334825.12	-	457319.00	1334766.71	-	Метод спутниковых геодезических измерений (определений)	-
991	457335.37	1334813.19	-	457305.98	1334755.87	-	Метод спутниковых геодезических измерений (определений)	-

Сведения о зданиях, сооружениях, объектах незавершенного строительства, необходимые для исправления реестровых ошибок в сведениях об описании их местоположения

1. Сведения о характерных точках контура **здание**

вид объекта недвижимости (здание, сооружение, объект незавершенного строительства)

с кадастровым номером 04:08:070101:918 :

Система координат МСК-04, зона 1 **Зона № 1**

Обозначение характерных точек контура	Содержатся в Едином государственном реестре недвижимости			Определены в ходе выполнения комплексных кадастровых работ			Метод определения координат	Формулы, примененные для расчета средней квадратической погрешности определения координат характерных точек (Mt), м, с подставленными в такие формулы значениями и итоговые (вычисленные) значения Mt, м
	Координаты, м		Радиус, м	Координаты, м		Радиус, м		
	X	Y	R	X	Y	R		
1	2	3	4	5	6	7	8	9
992	457339.70	1334808.81	-	457309.92	1334751.13	-	Метод спутниковых геодезических измерений (определений)	-
985	457359.44	1334828.37	-	457331.28	1334768.92	-	Метод спутниковых геодезических измерений (определений)	-

2. Иные сведения об объекте недвижимости с кадастровым номером: 04:08:070101:918 :

1.

3. Пояснения к сведениям об объекте недвижимости с кадастровым номером 04:08:070101:918 :

1.	-

Сведения о зданиях, сооружениях, объектах незавершенного строительства, необходимые для исправления реестровых ошибок в сведениях об описании их местоположения

1. Сведения о характерных точках контура **здание**

вид объекта недвижимости (здание, сооружение, объект незавершенного строительства)

с кадастровым номером 04:08:070101:941 :

Система координат МСК-04, зона 1 **Зона № 1**

Обозначение характерных точек контура	Содержатся в Едином государственном реестре недвижимости			Определены в ходе выполнения комплексных кадастровых работ			Метод определения координат	Формулы, примененные для расчета средней квадратической погрешности определения координат характерных точек (Mt), м, с подставленными в такие формулы значениями и итоговые (вычисленные) значения Mt, м
	Координаты, м		Радиус, м	Координаты, м		Радиус, м		
	X	Y	R	X	Y	R		
1	2	3	4	5	6	7	8	9
993	458461.89	1335779.79	-	458463.60	1335777.61	-	Метод спутниковых геодезических измерений (определений)	-
994	458459.00	1335787.62	-	458460.71	1335785.44	-	Метод спутниковых геодезических измерений (определений)	-
995	458456.98	1335786.92	-	458458.69	1335784.74	-	Метод спутниковых геодезических измерений (определений)	-
996	458452.77	1335785.38	-	458454.48	1335783.20	-	Метод спутниковых геодезических измерений (определений)	-
997	458455.65	1335777.56	-	458457.36	1335775.38	-	Метод спутниковых геодезических измерений (определений)	-
998	458459.86	1335779.10	-	458461.57	1335776.92	-	Метод спутниковых геодезических измерений (определений)	-
993	458461.89	1335779.79	-	458463.60	1335777.61	-	Метод спутниковых геодезических измерений (определений)	-

Сведения о зданиях, сооружениях, объектах незавершенного строительства, необходимые для исправления реестровых ошибок в сведениях об описании их местоположения

2. Иные сведения об объекте недвижимости с кадастровым номером: 04:08:070101:941 :

1.

3. Пояснения к сведениям об объекте недвижимости с кадастровым номером 04:08:070101:941 :

1.	-

Сведения о зданиях, сооружениях, объектах незавершенного строительства, необходимые для исправления реестровых ошибок в сведениях об описании их местоположения

1. Сведения о характерных точках контура **здание**

вид объекта недвижимости (здание, сооружение, объект незавершенного строительства)

с кадастровым номером 04:08:070101:942 :

Система координат МСК-04, зона 1 **Зона № 1**

Обозначение характерных точек контура	Содержатся в Едином государственном реестре недвижимости			Определены в ходе выполнения комплексных кадастровых работ			Метод определения координат	Формулы, примененные для расчета средней квадратической погрешности определения координат характерных точек (Mt), м, с подставленными в такие формулы значениями и итоговые (вычисленные) значения Mt, м
	Координаты, м		Радиус, м	Координаты, м		Радиус, м		
	X	Y	R	X	Y	R		
1	2	3	4	5	6	7	8	9
999	457772.44	1335604.45	-	457774.12	1335603.58	-	Метод спутниковых геодезических измерений (определений)	-
1000	457768.71	1335612.53	-	457771.37	1335612.05	-	Метод спутниковых геодезических измерений (определений)	-
1001	457765.98	1335611.27	-	457768.51	1335611.10	-	Метод спутниковых геодезических измерений (определений)	-
1002	457757.90	1335607.54	-	457760.06	1335608.34	-	Метод спутниковых геодезических измерений (определений)	-
1003	457761.63	1335599.46	-	457762.82	1335599.89	-	Метод спутниковых геодезических измерений (определений)	-
1004	457769.71	1335603.19	-	457771.28	1335602.65	-	Метод спутниковых геодезических измерений (определений)	-
999	457772.44	1335604.45	-	457774.12	1335603.58	-	Метод спутниковых геодезических измерений (определений)	-

Сведения о зданиях, сооружениях, объектах незавершенного строительства, необходимые для исправления реестровых ошибок в сведениях об описании их местоположения

2. Иные сведения об объекте недвижимости с кадастровым номером: 04:08:070101:942 :

1.

3. Пояснения к сведениям об объекте недвижимости с кадастровым номером 04:08:070101:942 :

1.	-

Сведения о зданиях, сооружениях, объектах незавершенного строительства, необходимые для исправления реестровых ошибок в сведениях об описании их местоположения

1. Сведения о характерных точках контура **здание**

вид объекта недвижимости (здание, сооружение, объект незавершенного строительства)

с кадастровым номером 04:08:070101:1098 :

Система координат МСК-04, зона 1 **Зона № 1**

Обозначение характерных точек контура	Содержатся в Едином государственном реестре недвижимости			Определены в ходе выполнения комплексных кадастровых работ			Метод определения координат	Формулы, примененные для расчета средней квадратической погрешности определения координат характерных точек (Mt), м, с подставленными в такие формулы значениями и итоговые (вычисленные) значения Mt, м
	Координаты, м		Радиус, м	Координаты, м		Радиус, м		
	X	Y	R	X	Y	R		
1	2	3	4	5	6	7	8	9
1005	457297.87	1335229.88	-	457298.73	1335228.39	-	Метод спутниковых геодезических измерений (определений)	-
1006	457293.21	1335238.73	-	457294.07	1335237.24	-	Метод спутниковых геодезических измерений (определений)	-
1007	457286.03	1335234.95	-	457286.89	1335233.46	-	Метод спутниковых геодезических измерений (определений)	-
1008	457290.69	1335226.10	-	457291.55	1335224.61	-	Метод спутниковых геодезических измерений (определений)	-
1005	457297.87	1335229.88	-	457298.73	1335228.39	-	Метод спутниковых геодезических измерений (определений)	-

2. Иные сведения об объекте недвижимости
с кадастровым номером: 04:08:070101:1098 :

1.

3. Пояснения к сведениям об объекте недвижимости с кадастровым номером 04:08:070101:1098 :

1.	-

Сведения о зданиях, сооружениях, объектах незавершенного строительства, необходимые для исправления реестровых ошибок в сведениях об описании их местоположения

1. Сведения о характерных точках контура **здание**

вид объекта недвижимости (здание, сооружение, объект незавершенного строительства)

с кадастровым номером 04:08:070101:1099 :

Система координат МСК-04, зона 1 **Зона № 1**

Обозначение характерных точек контура	Содержатся в Едином государственном реестре недвижимости			Определены в ходе выполнения комплексных кадастровых работ			Метод определения координат	Формулы, примененные для расчета средней квадратической погрешности определения координат характерных точек (Mt), м, с подставленными в такие формулы значениями и итоговые (вычисленные) значения Mt, м
	Координаты, м		Радиус, м	Координаты, м		Радиус, м		
	X	Y	R	X	Y	R		
1	2	3	4	5	6	7	8	9
1009	457327.27	1335240.59	-	457329.47	1335239.74	-	Метод спутниковых геодезических измерений (определений)	-
1010	457324.16	1335247.07	-	457326.59	1335245.81	-	Метод спутниковых геодезических измерений (определений)	-
1011	457320.37	1335245.24	-	457321.77	1335243.43	-	Метод спутниковых геодезических измерений (определений)	-
1012	457323.49	1335238.77	-	457324.56	1335237.21	-	Метод спутниковых геодезических измерений (определений)	-
1009	457327.27	1335240.59	-	457329.47	1335239.74	-	Метод спутниковых геодезических измерений (определений)	-

2. Иные сведения об объекте недвижимости
с кадастровым номером: 04:08:070101:1099 :

1.

3. Пояснения к сведениям об объекте недвижимости с кадастровым номером 04:08:070101:1099 :

1.	-

Сведения о зданиях, сооружениях, объектах незавершенного строительства, необходимые для исправления реестровых ошибок в сведениях об описании их местоположения

1. Сведения о характерных точках контура **здание**

вид объекта недвижимости (здание, сооружение, объект незавершенного строительства)

с кадастровым номером 04:08:070101:1106 :

Система координат МСК-04, зона 1 **Зона № 1**

Обозначение характерных точек контура	Содержатся в Едином государственном реестре недвижимости			Определены в ходе выполнения комплексных кадастровых работ			Метод определения координат	Формулы, примененные для расчета средней квадратической погрешности определения координат характерных точек (Mt), м, с подставленными в такие формулы значениями и итоговые (вычисленные) значения Mt, м
	Координаты, м		Радиус, м	Координаты, м		Радиус, м		
	X	Y	R	X	Y	R		
1	2	3	4	5	6	7	8	9
1013	457966.91	1335699.36	-	457964.67	1335698.73	-	Метод спутниковых геодезических измерений (определений)	-
1014	457965.43	1335704.32	-	457963.19	1335703.69	-	Метод спутниковых геодезических измерений (определений)	-
1015	457954.32	1335701.00	-	457952.08	1335700.37	-	Метод спутниковых геодезических измерений (определений)	-
1016	457956.72	1335692.97	-	457954.48	1335692.34	-	Метод спутниковых геодезических измерений (определений)	-
1017	457964.78	1335695.38	-	457962.54	1335694.75	-	Метод спутниковых геодезических измерений (определений)	-
1018	457963.87	1335698.46	-	457961.63	1335697.83	-	Метод спутниковых геодезических измерений (определений)	-
1013	457966.91	1335699.36	-	457964.67	1335698.73	-	Метод спутниковых геодезических измерений (определений)	-

Сведения о зданиях, сооружениях, объектах незавершенного строительства, необходимые для исправления реестровых ошибок в сведениях об описании их местоположения

2. Иные сведения об объекте недвижимости
с кадастровым номером: 04:08:070101:1106 :

1.

3. Пояснения к сведениям об объекте недвижимости с кадастровым номером 04:08:070101:1106 :

1.	-

Сведения о зданиях, сооружениях, объектах незавершенного строительства, необходимые для исправления реестровых ошибок в сведениях об описании их местоположения

1. Сведения о характерных точках контура **здание**

вид объекта недвижимости (здание, сооружение, объект незавершенного строительства)

с кадастровым номером 04:08:070101:1110 :

Система координат МСК-04, зона 1 **Зона № 1**

Обозначение характерных точек контура	Содержатся в Едином государственном реестре недвижимости			Определены в ходе выполнения комплексных кадастровых работ			Метод определения координат	Формулы, примененные для расчета средней квадратической погрешности определения координат характерных точек (Mt), м, с подставленными в такие формулы значениями и итоговые (вычисленные) значения Mt, м
	Координаты, м		Радиус, м	Координаты, м		Радиус, м		
	X	Y	R	X	Y	R		
1	2	3	4	5	6	7	8	9
1019	457840.48	1335409.57	-	457841.22	1335406.98	-	Метод спутниковых геодезических измерений (определений)	-
1020	457838.95	1335413.99	-	457838.95	1335413.99	-	Метод спутниковых геодезических измерений (определений)	-
1021	457826.80	1335409.80	-	457826.80	1335409.80	-	Метод спутниковых геодезических измерений (определений)	-
1022	457828.33	1335405.39	-	457829.28	1335402.56	-	Метод спутниковых геодезических измерений (определений)	-
1019	457840.48	1335409.57	-	457841.22	1335406.98	-	Метод спутниковых геодезических измерений (определений)	-

2. Иные сведения об объекте недвижимости
с кадастровым номером: 04:08:070101:1110 :

1.

3. Пояснения к сведениям об объекте недвижимости с кадастровым номером 04:08:070101:1110 :

1.	-

Сведения о зданиях, сооружениях, объектах незавершенного строительства, необходимые для исправления реестровых ошибок в сведениях об описании их местоположения

1. Сведения о характерных точках контура **здание**

вид объекта недвижимости (здание, сооружение, объект незавершенного строительства)

с кадастровым номером 04:08:070101:1111 :

Система координат МСК-04, зона 1 **Зона № 1**

Обозначение характерных точек контура	Содержатся в Едином государственном реестре недвижимости			Определены в ходе выполнения комплексных кадастровых работ			Метод определения координат	Формулы, примененные для расчета средней квадратической погрешности определения координат характерных точек (Mt), м, с подставленными в такие формулы значениями и итоговые (вычисленные) значения Mt, м
	Координаты, м		Радиус, м	Координаты, м		Радиус, м		
	X	Y	R	X	Y	R		
1	2	3	4	5	6	7	8	9
1023	458084.26	1334758.43	-	458054.55	1334777.68	-	Метод спутниковых геодезических измерений (определений)	-
1024	458077.26	1334764.90	-	458047.59	1334771.80	-	Метод спутниковых геодезических измерений (определений)	-
1025	458071.82	1334758.43	-	458052.83	1334765.28	-	Метод спутниковых геодезических измерений (определений)	-
1026	458081.48	1334749.44	-	458062.36	1334773.11	-	Метод спутниковых геодезических измерений (определений)	-
1027	458085.57	1334754.51	-	458058.50	1334778.21	-	Метод спутниковых геодезических измерений (определений)	-
1028	458082.93	1334756.98	-	458055.83	1334776.01	-	Метод спутниковых геодезических измерений (определений)	-
1023	458084.26	1334758.43	-	458054.55	1334777.68	-	Метод спутниковых геодезических измерений (определений)	-

Сведения о зданиях, сооружениях, объектах незавершенного строительства, необходимые для исправления реестровых ошибок в сведениях об описании их местоположения

2. Иные сведения об объекте недвижимости
с кадастровым номером: 04:08:070101:1111 :

1.

3. Пояснения к сведениям об объекте недвижимости с кадастровым номером 04:08:070101:1111 :

1.	-

Сведения о зданиях, сооружениях, объектах незавершенного строительства, необходимые для исправления реестровых ошибок в сведениях об описании их местоположения

1. Сведения о характерных точках контура **здание**

вид объекта недвижимости (здание, сооружение, объект незавершенного строительства)

с кадастровым номером 04:08:070101:1119 :

Система координат МСК-04, зона 1 **Зона № 1**

Обозначение характерных точек контура	Содержатся в Едином государственном реестре недвижимости			Определены в ходе выполнения комплексных кадастровых работ			Метод определения координат	Формулы, примененные для расчета средней квадратической погрешности определения координат характерных точек (Mt), м, с подставленными в такие формулы значениями и итоговые (вычисленные) значения Mt, м
	Координаты, м		Радиус, м	Координаты, м		Радиус, м		
	X	Y	R	X	Y	R		
1	2	3	4	5	6	7	8	9
1029	458226.46	1335650.96	-	458227.76	1335651.25	-	Метод спутниковых геодезических измерений (определений)	-
1030	458231.32	1335652.28	-	458232.59	1335652.66	-	Метод спутниковых геодезических измерений (определений)	-
1031	458233.73	1335652.94	-	458235.00	1335653.36	-	Метод спутниковых геодезических измерений (определений)	-
1032	458231.43	1335661.39	-	458232.54	1335661.76	-	Метод спутниковых геодезических измерений (определений)	-
1033	458229.02	1335660.73	-	458230.15	1335661.06	-	Метод спутниковых геодезических измерений (определений)	-
1034	458224.16	1335659.41	-	458225.31	1335659.66	-	Метод спутниковых геодезических измерений (определений)	-
1029	458226.46	1335650.96	-	458227.76	1335651.25	-	Метод спутниковых геодезических измерений (определений)	-

Сведения о зданиях, сооружениях, объектах незавершенного строительства, необходимые для исправления реестровых ошибок в сведениях об описании их местоположения

2. Иные сведения об объекте недвижимости с кадастровым номером: 04:08:070101:1119 :

1.

3. Пояснения к сведениям об объекте недвижимости с кадастровым номером 04:08:070101:1119 :

1.	-

Сведения о зданиях, сооружениях, объектах незавершенного строительства, необходимые для исправления реестровых ошибок в сведениях об описании их местоположения

1. Сведения о характерных точках контура **здание**

вид объекта недвижимости (здание, сооружение, объект незавершенного строительства)

с кадастровым номером 04:08:070101:1120 :

Система координат МСК-04, зона 1 **Зона № 1**

Обозначение характерных точек контура	Содержатся в Едином государственном реестре недвижимости			Определены в ходе выполнения комплексных кадастровых работ			Метод определения координат	Формулы, примененные для расчета средней квадратической погрешности определения координат характерных точек (Mt), м, с подставленными в такие формулы значениями и итоговые (вычисленные) значения Mt, м
	Координаты, м		Радиус, м	Координаты, м		Радиус, м		
	X	Y	R	X	Y	R		
1	2	3	4	5	6	7	8	9
1035	457339.04	1335302.02	-	457355.59	1335248.23	-	Метод спутниковых геодезических измерений (определений)	-
1036	457336.85	1335307.61	-	457352.92	1335253.61	-	Метод спутниковых геодезических измерений (определений)	-
1037	457329.48	1335304.64	-	457345.84	1335250.01	-	Метод спутниковых геодезических измерений (определений)	-
1038	457331.72	1335299.07	-	457348.56	1335244.65	-	Метод спутниковых геодезических измерений (определений)	-
1035	457339.04	1335302.02	-	457355.59	1335248.23	-	Метод спутниковых геодезических измерений (определений)	-

2. Иные сведения об объекте недвижимости
с кадастровым номером: 04:08:070101:1120 :

1.

3. Пояснения к сведениям об объекте недвижимости с кадастровым номером 04:08:070101:1120 :

1.	-

Сведения о зданиях, сооружениях, объектах незавершенного строительства, необходимые для исправления реестровых ошибок в сведениях об описании их местоположения

1. Сведения о характерных точках контура **здание**

вид объекта недвижимости (здание, сооружение, объект незавершенного строительства)

с кадастровым номером 04:08:070101:1121 :

Система координат МСК-04, зона 1 **Зона № 1**

Обозначение характерных точек контура	Содержатся в Едином государственном реестре недвижимости			Определены в ходе выполнения комплексных кадастровых работ			Метод определения координат	Формулы, примененные для расчета средней квадратической погрешности определения координат характерных точек (Mt), м, с подставленными в такие формулы значениями и итоговые (вычисленные) значения Mt, м
	Координаты, м		Радиус, м	Координаты, м		Радиус, м		
	X	Y	R	X	Y	R		
1	2	3	4	5	6	7	8	9
1039	458031.29	1335152.42	-	458035.64	1335151.58	-	Метод спутниковых геодезических измерений (определений)	-
1040	458035.88	1335159.56	-	458041.96	1335160.65	-	Метод спутниковых геодезических измерений (определений)	-
1041	458028.65	1335164.21	-	458035.10	1335165.55	-	Метод спутниковых геодезических измерений (определений)	-
1042	458024.06	1335157.07	-	458028.78	1335156.45	-	Метод спутниковых геодезических измерений (определений)	-
1039	458031.29	1335152.42	-	458035.64	1335151.58	-	Метод спутниковых геодезических измерений (определений)	-

2. Иные сведения об объекте недвижимости
с кадастровым номером: 04:08:070101:1121 :

1.

3. Пояснения к сведениям об объекте недвижимости с кадастровым номером 04:08:070101:1121 :

1.	-

Сведения о зданиях, сооружениях, объектах незавершенного строительства, необходимые для исправления реестровых ошибок в сведениях об описании их местоположения

1. Сведения о характерных точках контура **здание**

вид объекта недвижимости (здание, сооружение, объект незавершенного строительства)

с кадастровым номером 04:08:070101:1130 :

Система координат МСК-04, зона 1 **Зона № 1**

Обозначение характерных точек контура	Содержатся в Едином государственном реестре недвижимости			Определены в ходе выполнения комплексных кадастровых работ			Метод определения координат	Формулы, примененные для расчета средней квадратической погрешности определения координат характерных точек (Mt), м, с подставленными в такие формулы значениями и итоговые (вычисленные) значения Mt, м
	Координаты, м		Радиус, м	Координаты, м		Радиус, м		
	X	Y	R	X	Y	R		
1	2	3	4	5	6	7	8	9
1043	457103.41	1334877.18	-	457104.28	1334874.85	-	Метод спутниковых геодезических измерений (определений)	-
1044	457100.11	1334884.47	-	457101.22	1334883.28	-	Метод спутниковых геодезических измерений (определений)	-
1045	457092.82	1334881.17	-	457092.65	1334880.46	-	Метод спутниковых геодезических измерений (определений)	-
1046	457096.12	1334873.88	-	457095.75	1334871.94	-	Метод спутниковых геодезических измерений (определений)	-
1043	457103.41	1334877.18	-	457104.28	1334874.85	-	Метод спутниковых геодезических измерений (определений)	-

2. Иные сведения об объекте недвижимости
с кадастровым номером: 04:08:070101:1130 :

1.

3. Пояснения к сведениям об объекте недвижимости с кадастровым номером 04:08:070101:1130 :

1.	-

Сведения о зданиях, сооружениях, объектах незавершенного строительства, необходимые для исправления реестровых ошибок в сведениях об описании их местоположения

1. Сведения о характерных точках контура **здание**

вид объекта недвижимости (здание, сооружение, объект незавершенного строительства)

с кадастровым номером 04:08:070101:1137 :

Система координат МСК-04, зона 1 **Зона № 1**

Обозначение характерных точек контура	Содержатся в Едином государственном реестре недвижимости			Определены в ходе выполнения комплексных кадастровых работ			Метод определения координат	Формулы, примененные для расчета средней квадратической погрешности определения координат характерных точек (Mt), м, с подставленными в такие формулы значениями и итоговые (вычисленные) значения Mt, м
	Координаты, м		Радиус, м	Координаты, м		Радиус, м		
	X	Y	R	X	Y	R		
1	2	3	4	5	6	7	8	9
1047	457934.49	1335214.52	-	457935.70	1335217.33	-	Метод спутниковых геодезических измерений (определений)	-
н2646О	-	-	-	457938.29	1335218.27	-	Метод спутниковых геодезических измерений (определений)	-
н2647О	-	-	-	457936.04	1335224.17	-	Метод спутниковых геодезических измерений (определений)	-
н2648О	-	-	-	457933.67	1335223.42	-	Метод спутниковых геодезических измерений (определений)	-
1048	457930.52	1335223.12	-	457932.63	1335226.40	-	Метод спутниковых геодезических измерений (определений)	-
1049	457919.87	1335218.17	-	457921.34	1335222.28	-	Метод спутниковых геодезических измерений (определений)	-
1050	457923.87	1335209.54	-	457924.58	1335213.31	-	Метод спутниковых геодезических измерений (определений)	-

Сведения о зданиях, сооружениях, объектах незавершенного строительства, необходимые для исправления реестровых ошибок в сведениях об описании их местоположения

1. Сведения о характерных точках контура **здание**

вид объекта недвижимости (здание, сооружение, объект незавершенного строительства)

с кадастровым номером 04:08:070101:1137 :

Система координат МСК-04, зона 1 **Зона № 1**

Обозначение характерных точек контура	Содержатся в Едином государственном реестре недвижимости			Определены в ходе выполнения комплексных кадастровых работ			Метод определения координат	Формулы, примененные для расчета средней квадратической погрешности определения координат характерных точек (Mt), м, с подставленными в такие формулы значениями и итоговые (вычисленные) значения Mt, м
	Координаты, м		Радиус, м	Координаты, м		Радиус, м		
	X	Y	R	X	Y	R		
1	2	3	4	5	6	7	8	9
1047	457934.49	1335214.52	-	457935.70	1335217.33	-	Метод спутниковых геодезических измерений (определений)	-

2. Иные сведения об объекте недвижимости
с кадастровым номером: 04:08:070101:1137 :

1.

3. Пояснения к сведениям об объекте недвижимости с кадастровым номером 04:08:070101:1137 :

1.	-

Сведения о зданиях, сооружениях, объектах незавершенного строительства, необходимые для исправления реестровых ошибок в сведениях об описании их местоположения

1. Сведения о характерных точках контура **здание**

вид объекта недвижимости (здание, сооружение, объект незавершенного строительства)

с кадастровым номером 04:08:070101:1142 :

Система координат МСК-04, зона 1 **Зона № 1**

Обозначение характерных точек контура	Содержатся в Едином государственном реестре недвижимости			Определены в ходе выполнения комплексных кадастровых работ			Метод определения координат	Формулы, примененные для расчета средней квадратической погрешности определения координат характерных точек (Mt), м, с подставленными в такие формулы значениями и итоговые (вычисленные) значения Mt, м
	Координаты, м		Радиус, м	Координаты, м		Радиус, м		
	X	Y	R	X	Y	R		
1	2	3	4	5	6	7	8	9
1051	458406.23	1335691.95	-	458408.00	1335690.42	-	Метод спутниковых геодезических измерений (определений)	-
1052	458402.84	1335700.82	-	458403.75	1335698.91	-	Метод спутниковых геодезических измерений (определений)	-
1053	458396.93	1335698.56	-	458398.09	1335696.08	-	Метод спутниковых геодезических измерений (определений)	-
1054	458400.32	1335689.69	-	458402.34	1335687.59	-	Метод спутниковых геодезических измерений (определений)	-
1051	458406.23	1335691.95	-	458408.00	1335690.42	-	Метод спутниковых геодезических измерений (определений)	-

2. Иные сведения об объекте недвижимости
с кадастровым номером: 04:08:070101:1142 :

1.

3. Пояснения к сведениям об объекте недвижимости с кадастровым номером 04:08:070101:1142 :

1.	-

Сведения о зданиях, сооружениях, объектах незавершенного строительства, необходимые для исправления реестровых ошибок в сведениях об описании их местоположения

1. Сведения о характерных точках контура **здание**

вид объекта недвижимости (здание, сооружение, объект незавершенного строительства)

с кадастровым номером 04:08:070101:1151 :

Система координат МСК-04, зона 1 **Зона № 1**

Обозначение характерных точек контура	Содержатся в Едином государственном реестре недвижимости			Определены в ходе выполнения комплексных кадастровых работ			Метод определения координат	Формулы, примененные для расчета средней квадратической погрешности определения координат характерных точек (Mt), м, с подставленными в такие формулы значениями и итоговые (вычисленные) значения Mt, м
	Координаты, м		Радиус, м	Координаты, м		Радиус, м		
	X	Y	R	X	Y	R		
1	2	3	4	5	6	7	8	9
1055	457693.34	1334333.19	-	457691.74	1334333.89	-	Метод спутниковых геодезических измерений (определений)	-
1056	457700.63	1334341.29	-	457699.03	1334341.99	-	Метод спутниковых геодезических измерений (определений)	-
1057	457696.92	1334344.65	-	457695.32	1334345.35	-	Метод спутниковых геодезических измерений (определений)	-
1058	457694.99	1334342.46	-	457693.39	1334343.16	-	Метод спутниковых геодезических измерений (определений)	-
1059	457691.89	1334345.24	-	457690.29	1334345.94	-	Метод спутниковых геодезических измерений (определений)	-
1060	457686.53	1334339.33	-	457684.93	1334340.03	-	Метод спутниковых геодезических измерений (определений)	-
1055	457693.34	1334333.19	-	457691.74	1334333.89	-	Метод спутниковых геодезических измерений (определений)	-

Сведения о зданиях, сооружениях, объектах незавершенного строительства, необходимые для исправления реестровых ошибок в сведениях об описании их местоположения

2. Иные сведения об объекте недвижимости
с кадастровым номером: 04:08:070101:1151 :

1.

3. Пояснения к сведениям об объекте недвижимости с кадастровым номером 04:08:070101:1151 :

1.	-

Сведения о зданиях, сооружениях, объектах незавершенного строительства, необходимые для исправления реестровых ошибок в сведениях об описании их местоположения

1. Сведения о характерных точках контура **здание**

вид объекта недвижимости (здание, сооружение, объект незавершенного строительства)

с кадастровым номером 04:08:070101:1430 :

Система координат МСК-04, зона 1 **Зона № 1**

Обозначение характерных точек контура	Содержатся в Едином государственном реестре недвижимости			Определены в ходе выполнения комплексных кадастровых работ			Метод определения координат	Формулы, примененные для расчета средней квадратической погрешности определения координат характерных точек (Mt), м, с подставленными в такие формулы значениями и итоговые (вычисленные) значения Mt, м
	Координаты, м		Радиус, м	Координаты, м		Радиус, м		
	X	Y	R	X	Y	R		
1	2	3	4	5	6	7	8	9
1061	458355.87	1335659.03	-	458358.10	1335656.25	-	Метод спутниковых геодезических измерений (определений)	-
1062	458362.85	1335664.35	-	458364.92	1335661.77	-	Метод спутниковых геодезических измерений (определений)	-
1063	458357.72	1335671.13	-	458359.60	1335668.40	-	Метод спутниковых геодезических измерений (определений)	-
1064	458356.44	1335672.80	-	458358.27	1335670.03	-	Метод спутниковых геодезических измерений (определений)	-
1065	458349.99	1335667.90	-	458351.96	1335664.95	-	Метод спутниковых геодезических измерений (определений)	-
1066	458351.20	1335666.30	-	458353.22	1335663.38	-	Метод спутниковых геодезических измерений (определений)	-
1067	458350.65	1335665.87	-	458352.68	1335662.94	-	Метод спутниковых геодезических измерений (определений)	-

Сведения о зданиях, сооружениях, объектах незавершенного строительства, необходимые для исправления реестровых ошибок в сведениях об описании их местоположения

1. Сведения о характерных точках контура **здание**

вид объекта недвижимости (здание, сооружение, объект незавершенного строительства)

с кадастровым номером 04:08:070101:1430 :

Система координат МСК-04, зона 1 **Зона № 1**

Обозначение характерных точек контура	Содержатся в Едином государственном реестре недвижимости			Определены в ходе выполнения комплексных кадастровых работ			Метод определения координат	Формулы, примененные для расчета средней квадратической погрешности определения координат характерных точек (Mt), м, с подставленными в такие формулы значениями и итоговые (вычисленные) значения Mt, м
	Координаты, м		Радиус, м	Координаты, м		Радиус, м		
	X	Y	R	X	Y	R		
1	2	3	4	5	6	7	8	9
1061	458355.87	1335659.03	-	458358.10	1335656.25	-	Метод спутниковых геодезических измерений (определений)	-

2. Иные сведения об объекте недвижимости
с кадастровым номером: 04:08:070101:1430 :

1.

3. Пояснения к сведениям об объекте недвижимости с кадастровым номером 04:08:070101:1430 :

1.	-

Сведения о зданиях, сооружениях, объектах незавершенного строительства, необходимые для исправления реестровых ошибок в сведениях об описании их местоположения

1. Сведения о характерных точках контура **здание**

вид объекта недвижимости (здание, сооружение, объект незавершенного строительства)

с кадастровым номером 04:08:070101:1449 :

Система координат МСК-04, зона 1 **Зона № 1**

Обозначение характерных точек контура	Содержатся в Едином государственном реестре недвижимости			Определены в ходе выполнения комплексных кадастровых работ			Метод определения координат	Формулы, примененные для расчета средней квадратической погрешности определения координат характерных точек (Mt), м, с подставленными в такие формулы значениями и итоговые (вычисленные) значения Mt, м
	Координаты, м		Радиус, м	Координаты, м		Радиус, м		
	X	Y	R	X	Y	R		
1	2	3	4	5	6	7	8	9
1068	457805.52	1334553.02	-	457801.69	1334558.55	-	Метод спутниковых геодезических измерений (определений)	-
1069	457799.85	1334558.41	-	457796.02	1334563.94	-	Метод спутниковых геодезических измерений (определений)	-
1070	457794.59	1334552.96	-	457790.76	1334558.49	-	Метод спутниковых геодезических измерений (определений)	-
1071	457800.26	1334547.57	-	457796.43	1334553.10	-	Метод спутниковых геодезических измерений (определений)	-
1068	457805.52	1334553.02	-	457801.69	1334558.55	-	Метод спутниковых геодезических измерений (определений)	-

2. Иные сведения об объекте недвижимости с кадастровым номером: 04:08:070101:1449 :

1.

3. Пояснения к сведениям об объекте недвижимости с кадастровым номером 04:08:070101:1449 :

1.	-

Сведения о зданиях, сооружениях, объектах незавершенного строительства, необходимые для исправления реестровых ошибок в сведениях об описании их местоположения

1. Сведения о характерных точках контура **здание**

вид объекта недвижимости (здание, сооружение, объект незавершенного строительства)

с кадастровым номером 04:08:070101:1452 :

Система координат МСК-04, зона 1 **Зона № 1**

Обозначение характерных точек контура	Содержатся в Едином государственном реестре недвижимости			Определены в ходе выполнения комплексных кадастровых работ			Метод определения координат	Формулы, примененные для расчета средней квадратической погрешности определения координат характерных точек (Mt), м, с подставленными в такие формулы значениями и итоговые (вычисленные) значения Mt, м
	Координаты, м		Радиус, м	Координаты, м		Радиус, м		
	X	Y	R	X	Y	R		
1	2	3	4	5	6	7	8	9
1072	457883.75	1335396.34	-	457883.97	1335395.92	-	Метод спутниковых геодезических измерений (определений)	-
1073	457882.25	1335400.45	-	457882.32	1335399.97	-	Метод спутниковых геодезических измерений (определений)	-
1074	457880.05	1335399.65	-	457880.15	1335399.09	-	Метод спутниковых геодезических измерений (определений)	-
1075	457876.39	1335398.30	-	457876.54	1335397.60	-	Метод спутниковых геодезических измерений (определений)	-
1076	457877.88	1335394.20	-	457878.18	1335393.56	-	Метод спутниковых геодезических измерений (определений)	-
1077	457881.55	1335395.54	-	457881.80	1335395.04	-	Метод спутниковых геодезических измерений (определений)	-
1072	457883.75	1335396.34	-	457883.97	1335395.92	-	Метод спутниковых геодезических измерений (определений)	-

Сведения о зданиях, сооружениях, объектах незавершенного строительства, необходимые для исправления реестровых ошибок в сведениях об описании их местоположения

2. Иные сведения об объекте недвижимости
с кадастровым номером: 04:08:070101:1452 :

1.

3. Пояснения к сведениям об объекте недвижимости с кадастровым номером 04:08:070101:1452 :

1.	-

Сведения о зданиях, сооружениях, объектах незавершенного строительства, необходимые для исправления реестровых ошибок в сведениях об описании их местоположения

1. Сведения о характерных точках контура **здание**

вид объекта недвижимости (здание, сооружение, объект незавершенного строительства)

с кадастровым номером 04:08:070101:1481 :

Система координат МСК-04, зона 1 **Зона № 1**

Обозначение характерных точек контура	Содержатся в Едином государственном реестре недвижимости			Определены в ходе выполнения комплексных кадастровых работ			Метод определения координат	Формулы, примененные для расчета средней квадратической погрешности определения координат характерных точек (Mt), м, с подставленными в такие формулы значениями и итоговые (вычисленные) значения Mt, м
	Координаты, м		Радиус, м	Координаты, м		Радиус, м		
	X	Y	R	X	Y	R		
1	2	3	4	5	6	7	8	9
1078	457841.69	1335507.36	-	457840.42	1335509.92	-	Метод спутниковых геодезических измерений (определений)	-
1079	457837.15	1335524.04	-	457835.88	1335526.60	-	Метод спутниковых геодезических измерений (определений)	-
1080	457825.16	1335520.79	-	457823.89	1335523.35	-	Метод спутниковых геодезических измерений (определений)	-
1081	457829.70	1335504.10	-	457828.43	1335506.66	-	Метод спутниковых геодезических измерений (определений)	-
1078	457841.69	1335507.36	-	457840.42	1335509.92	-	Метод спутниковых геодезических измерений (определений)	-

2. Иные сведения об объекте недвижимости
с кадастровым номером: 04:08:070101:1481 :

1.

3. Пояснения к сведениям об объекте недвижимости с кадастровым номером 04:08:070101:1481 :

1.	-

Сведения о зданиях, сооружениях, объектах незавершенного строительства, необходимые для исправления реестровых ошибок в сведениях об описании их местоположения

1. Сведения о характерных точках контура **здание**

вид объекта недвижимости (здание, сооружение, объект незавершенного строительства)

с кадастровым номером 04:08:070101:1509 :

Система координат МСК-04, зона 1 **Зона № 1**

Обозначение характерных точек контура	Содержатся в Едином государственном реестре недвижимости			Определены в ходе выполнения комплексных кадастровых работ			Метод определения координат	Формулы, примененные для расчета средней квадратической погрешности определения координат характерных точек (Mt), м, с подставленными в такие формулы значениями и итоговые (вычисленные) значения Mt, м
	Координаты, м		Радиус, м	Координаты, м		Радиус, м		
	X	Y	R	X	Y	R		
1	2	3	4	5	6	7	8	9
1082	457426.95	1335247.62	-	457427.89	1335246.22	-	Метод спутниковых геодезических измерений (определений)	-
1083	457433.90	1335251.95	-	457435.19	1335250.05	-	Метод спутниковых геодезических измерений (определений)	-
1084	457429.99	1335259.26	-	457430.32	1335259.63	-	Метод спутниковых геодезических измерений (определений)	-
1085	457423.10	1335254.94	-	457422.99	1335255.97	-	Метод спутниковых геодезических измерений (определений)	-
1082	457426.95	1335247.62	-	457427.89	1335246.22	-	Метод спутниковых геодезических измерений (определений)	-

2. Иные сведения об объекте недвижимости с кадастровым номером: 04:08:070101:1509 :

1.

3. Пояснения к сведениям об объекте недвижимости с кадастровым номером 04:08:070101:1509 :

1.	-

Сведения о зданиях, сооружениях, объектах незавершенного строительства, необходимые для исправления реестровых ошибок в сведениях об описании их местоположения

1. Сведения о характерных точках контура **здание**

вид объекта недвижимости (здание, сооружение, объект незавершенного строительства)

с кадастровым номером 04:08:070101:1528 :

Система координат МСК-04, зона 1 **Зона № 1**

Обозначение характерных точек контура	Содержатся в Едином государственном реестре недвижимости			Определены в ходе выполнения комплексных кадастровых работ			Метод определения координат	Формулы, примененные для расчета средней квадратической погрешности определения координат характерных точек (Mt), м, с подставленными в такие формулы значениями и итоговые (вычисленные) значения Mt, м
	Координаты, м		Радиус, м	Координаты, м		Радиус, м		
	X	Y	R	X	Y	R		
1	2	3	4	5	6	7	8	9
1086	458321.54	1335231.77	-	458326.16	1335235.50	-	Метод спутниковых геодезических измерений (определений)	-
1087	458322.18	1335235.75	-	458326.80	1335239.48	-	Метод спутниковых геодезических измерений (определений)	-
1088	458321.29	1335235.89	-	458325.91	1335239.62	-	Метод спутниковых геодезических измерений (определений)	-
1089	458321.88	1335239.61	-	458326.50	1335243.34	-	Метод спутниковых геодезических измерений (определений)	-
1090	458319.81	1335239.94	-	458324.43	1335243.67	-	Метод спутниковых геодезических измерений (определений)	-
1091	458314.33	1335240.82	-	458318.95	1335244.55	-	Метод спутниковых геодезических измерений (определений)	-
1092	458314.64	1335242.77	-	458319.26	1335246.50	-	Метод спутниковых геодезических измерений (определений)	-

Сведения о зданиях, сооружениях, объектах незавершенного строительства, необходимые для исправления реестровых ошибок в сведениях об описании их местоположения

1. Сведения о характерных точках контура **здание**

вид объекта недвижимости (здание, сооружение, объект незавершенного строительства)

с кадастровым номером 04:08:070101:1528 :

Система координат МСК-04, зона 1 **Зона № 1**

Обозначение характерных точек контура	Содержатся в Едином государственном реестре недвижимости			Определены в ходе выполнения комплексных кадастровых работ			Метод определения координат	Формулы, примененные для расчета средней квадратической погрешности определения координат характерных точек (Mt), м, с подставленными в такие формулы значениями и итоговые (вычисленные) значения Mt, м
	Координаты, м		Радиус, м	Координаты, м		Радиус, м		
	X	Y	R	X	Y	R		
1	2	3	4	5	6	7	8	9
1093	458310.46	1335243.46	-	458315.08	1335247.19	-	Метод спутниковых геодезических измерений (определений)	-
1094	458308.91	1335233.79	-	458313.53	1335237.52	-	Метод спутниковых геодезических измерений (определений)	-
1086	458321.54	1335231.77	-	458326.16	1335235.50	-	Метод спутниковых геодезических измерений (определений)	-

2. Иные сведения об объекте недвижимости
с кадастровым номером: 04:08:070101:1528 :

1.

3. Пояснения к сведениям об объекте недвижимости с кадастровым номером 04:08:070101:1528 :

1.	-

Сведения о зданиях, сооружениях, объектах незавершенного строительства, необходимые для исправления реестровых ошибок в сведениях об описании их местоположения

1. Сведения о характерных точках контура **здание**

вид объекта недвижимости (здание, сооружение, объект незавершенного строительства)

с кадастровым номером 04:08:070101:1536 :

Система координат МСК-04, зона 1 **Зона № 1**

Обозначение характерных точек контура	Содержатся в Едином государственном реестре недвижимости			Определены в ходе выполнения комплексных кадастровых работ			Метод определения координат	Формулы, примененные для расчета средней квадратической погрешности определения координат характерных точек (Mt), м, с подставленными в такие формулы значениями и итоговые (вычисленные) значения Mt, м
	Координаты, м		Радиус, м	Координаты, м		Радиус, м		
	X	Y	R	X	Y	R		
1	2	3	4	5	6	7	8	9
1095	457937.76	1335264.27	-	457936.14	1335261.76	-	Метод спутниковых геодезических измерений (определений)	-
1096	457935.83	1335270.16	-	457936.00	1335267.96	-	Метод спутниковых геодезических измерений (определений)	-
1097	457926.98	1335267.14	-	457926.65	1335267.62	-	Метод спутниковых геодезических измерений (определений)	-
1098	457928.90	1335261.25	-	457926.79	1335261.43	-	Метод спутниковых геодезических измерений (определений)	-
1095	457937.76	1335264.27	-	457936.14	1335261.76	-	Метод спутниковых геодезических измерений (определений)	-

2. Иные сведения об объекте недвижимости с кадастровым номером: 04:08:070101:1536 :

1.

3. Пояснения к сведениям об объекте недвижимости с кадастровым номером 04:08:070101:1536 :

1.	-

Сведения о зданиях, сооружениях, объектах незавершенного строительства, необходимые для исправления реестровых ошибок в сведениях об описании их местоположения

1. Сведения о характерных точках контура **объект незавершенного строительства**

вид объекта недвижимости (здание, сооружение, объект незавершенного строительства)

с кадастровым номером 04:08:070101:1463 :

Система координат МСК-04, зона 1 **Зона № 1**

Обозначение характерных точек контура	Содержатся в Едином государственном реестре недвижимости			Определены в ходе выполнения комплексных кадастровых работ			Метод определения координат	Формулы, примененные для расчета средней квадратической погрешности определения координат характерных точек (Mt), м, с подставленными в такие формулы значениями и итоговые (вычисленные) значения Mt, м
	Координаты, м		Радиус, м	Координаты, м		Радиус, м		
	X	Y	R	X	Y	R		
1	2	3	4	5	6	7	8	9
1099	457848.43	1334182.29	-	457847.46	1334180.79	-	Метод спутниковых геодезических измерений (определений)	-
1100	457850.66	1334184.82	-	457849.69	1334183.32	-	Метод спутниковых геодезических измерений (определений)	-
1101	457848.27	1334186.92	-	457847.30	1334185.42	-	Метод спутниковых геодезических измерений (определений)	-
1102	457846.04	1334184.39	-	457845.07	1334182.89	-	Метод спутниковых геодезических измерений (определений)	-
1099	457848.43	1334182.29	-	457847.46	1334180.79	-	Метод спутниковых геодезических измерений (определений)	-

2. Иные сведения об объекте недвижимости с кадастровым номером: 04:08:070101:1463 :

1.

3. Пояснения к сведениям об объекте недвижимости с кадастровым номером 04:08:070101:1463 :

1.	-

Сведения о зданиях, сооружениях, объектах незавершенного строительства, необходимые для исправления реестровых ошибок в сведениях об описании их местоположения

1. Сведения о характерных точках контура **здание**

вид объекта недвижимости (здание, сооружение, объект незавершенного строительства)

с кадастровым номером 04:08:070101:1068 :

Система координат МСК-04, зона 1 **Зона № 1**

Обозначение характерных точек контура	Содержатся в Едином государственном реестре недвижимости			Определены в ходе выполнения комплексных кадастровых работ			Метод определения координат	Формулы, примененные для расчета средней квадратической погрешности определения координат характерных точек (Mt), м, с подставленными в такие формулы значениями и итоговые (вычисленные) значения Mt, м
	Координаты, м		Радиус, м	Координаты, м		Радиус, м		
	X	Y	R	X	Y	R		
1	2	3	4	5	6	7	8	9
1137	457864.92	1335419.41	-	457864.90	1335419.10	-	Метод спутниковых геодезических измерений (определений)	-
2598	457870.08	1335421.41	-	457870.35	1335421.28	-	Метод спутниковых геодезических измерений (определений)	-
н2681О	-	-	-	457869.21	1335424.13	-	Метод спутниковых геодезических измерений (определений)	-
н2682О	-	-	-	457870.38	1335424.59	-	Метод спутниковых геодезических измерений (определений)	-
2599	457867.38	1335427.95	-	457868.92	1335428.35	-	Метод спутниковых геодезических измерений (определений)	-
1138	457862.25	1335425.92	-	457862.40	1335425.87	-	Метод спутниковых геодезических измерений (определений)	-
н2683О	-	-	-	457862.61	1335425.23	-	Метод спутниковых геодезических измерений (определений)	-

Сведения о зданиях, сооружениях, объектах незавершенного строительства, необходимые для исправления реестровых ошибок в сведениях об описании их местоположения

1. Сведения о характерных точках контура **здание**

вид объекта недвижимости (здание, сооружение, объект незавершенного строительства)

с кадастровым номером 04:08:070101:1068 :

Система координат МСК-04, зона 1 **Зона № 1**

Обозначение характерных точек контура	Содержатся в Едином государственном реестре недвижимости			Определены в ходе выполнения комплексных кадастровых работ			Метод определения координат	Формулы, примененные для расчета средней квадратической погрешности определения координат характерных точек (Mt), м, с подставленными в такие формулы значениями и итоговые (вычисленные) значения Mt, м
	Координаты, м		Радиус, м	Координаты, м		Радиус, м		
	X	Y	R	X	Y	R		
1	2	3	4	5	6	7	8	9
н2684О	-	-	-	457860.43	1335424.50	-	Метод спутниковых геодезических измерений (определений)	-
н2685О	-	-	-	457861.64	1335421.10	-	Метод спутниковых геодезических измерений (определений)	-
н2686О	-	-	-	457863.84	1335421.90	-	Метод спутниковых геодезических измерений (определений)	-
1137	457864.92	1335419.41	-	457864.90	1335419.10	-	Метод спутниковых геодезических измерений (определений)	-

2. Иные сведения об объекте недвижимости
с кадастровым номером: 04:08:070101:1068 :

1.

3. Пояснения к сведениям об объекте недвижимости с кадастровым номером 04:08:070101:1068 :

1.	-

Схема границ земельных участков

- Часть границы, местоположение которой определено при выполнении кадастровых работ
- Характерная точка границы земельного участка, сведения ЕГРН о которой соответствуют требованиям, установленным в соответствии с частью 13 статьи 22 Федерального закона от 13 июля 2015 г. N 218-ФЗ "О государственной регистрации недвижимости"
- Характерная точка контура здания, сооружения, объекта незавершенного строительства
1 - Обозначение характерной точки, местоположение которой не изменилось или было уточнено
23 - Обозначение ликвидируемой характерной точки
н1У - Обозначение новой характерной точки
:96Е - Исправляемый земельный участок
:272 (1) - Образуемый контур земельного участка
- Часть контура, образованного проекцией вновь образованного наземного конструктивного элемента здания, сооружения, объекта незавершенного строительства
- Часть границы, сведения ЕГРН о которой позволяют однозначно определить ее положение на местности
- Характерная точка границы земельного участка, сведения о которой отсутствуют в ЕГРН, местоположение которой определено при кадастровых работах (новая характерная точка)
:341 (1) - Уточняемый контур земельного участка
:100Е - Уточняемый обособленный земельный участок
:916 - Исправляемый объект недвижимости
:540 - Уточняемый объект недвижимости
- Граница кадастрового квартала
:606 - Кадастровый номер здания
:1566 (1) - Обозначение контура здания

Схема границ земельных участков

Выносной лист 1

Схема границ земельных участков

Выносной лист 2

Схема границ земельных участков

Выносной лист 3

Схема границ земельных участков

Выносной лист 4



Схема границ земельных участков

Выносной лист 5

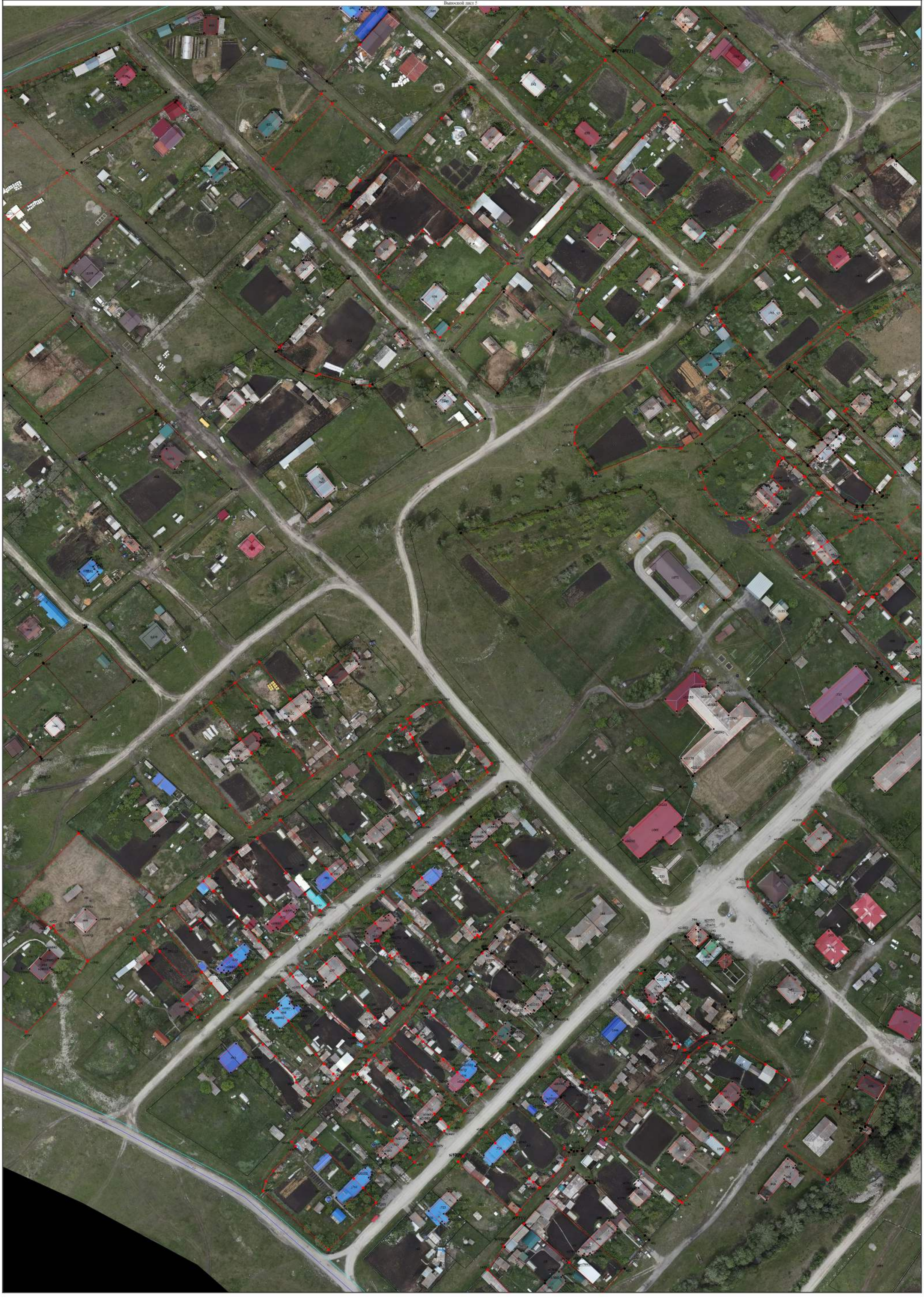

Схема границ земельных участков

Выносной лист 6

Схема границ земельных участков

Выносной лист 7

Схема границ земельных участков

Выносной лист 8

Схема границ земельных участков

Выносной лист 9



Схема геодезических построений

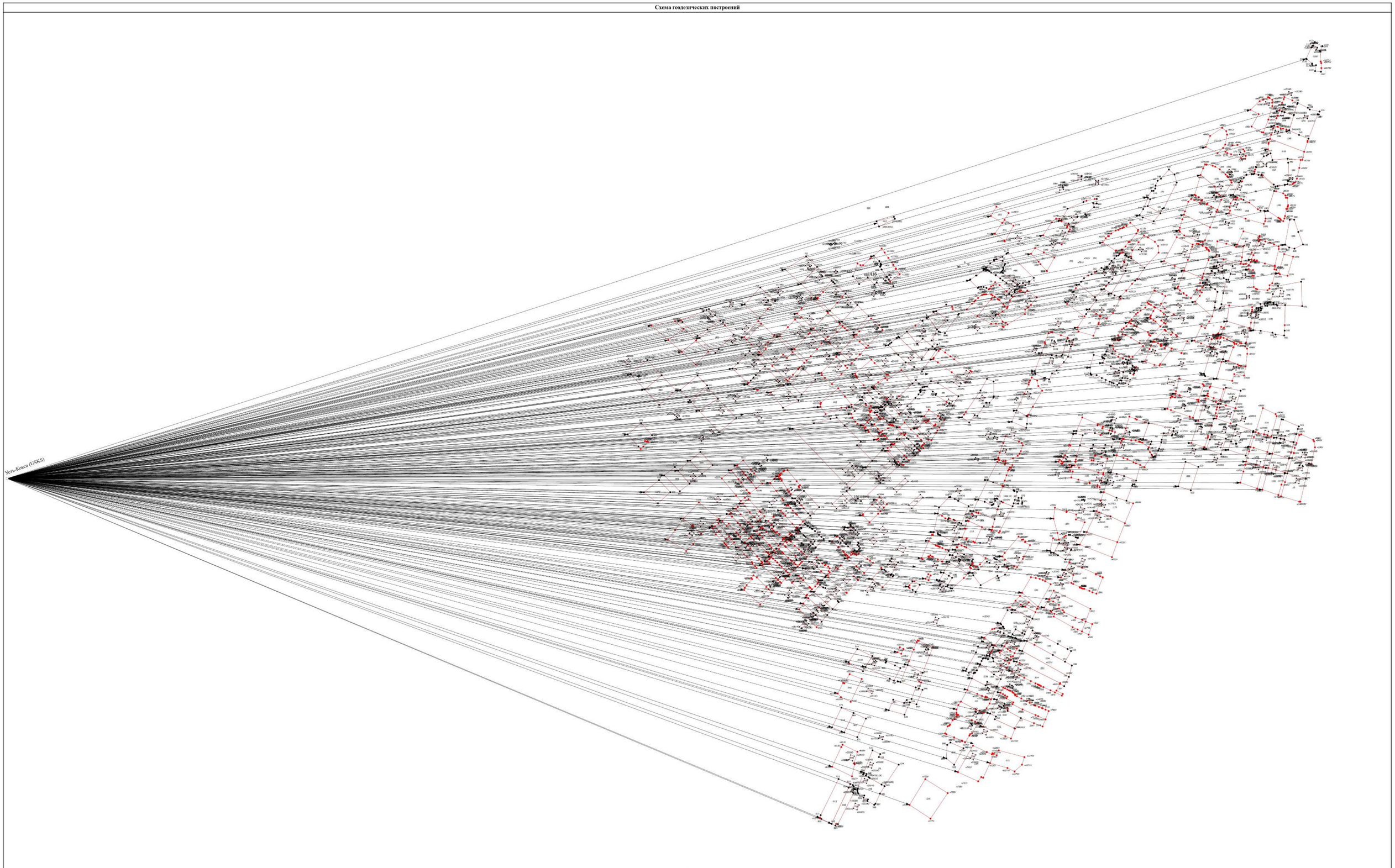

Условные обозначения

- Граница объекта недвижимости, являющегося объектом кадастровых работ
- Характерная точка контура здания, сооружения, объекта незавершенного строительства
- Обозначение новой характерной точки
- Исправляемое здание
- Граница объекта недвижимости, сведения о которой содержатся в ЕГРН
- Часть контура, образованного проекцией существующего в ЕГРН наземного конструктивного элемента здания, сооружения, объекта незавершенного строительства
- Характерная точка границы земельного участка, сведения о которой отсутствуют в ЕГРН, местоположение которой определено при кадастровых работах (новая характерная точка)
- Уточняемый контур земельного участка
- Направления геодезических построений при определении координат характерных точек границ земельного участка

Масштаб 1:3000

- Характерная точка границы земельного участка
- Обозначение характерной точки, местоположение которой не изменилось или было уточнено
- Уточняемый земельный участок
- Уточняемое здание
- Часть контура, образованного проекцией иного образованного наземного конструктивного элемента здания, сооружения, объекта незавершенного строительства
- Пункт геодезической сети специального назначения, созданной в соответствии с законодательством Российской Федерации о геодезии и картографии
- Уточняемый объект недвижимости
- Обратный контур земельного участка
- Наименование пункта сети дифференциальных геодезических станций

АКТ
СОГЛАСОВАНИЯ МЕСТОПОЛОЖЕНИЯ ГРАНИЦ ЗЕМЕЛЬНЫХ УЧАСТКОВ
ПРИ ВЫПОЛНЕНИИ КОМПЛЕКСНЫХ КАДАСТРОВЫХ РАБОТ

Республика Алтай, Усть-Коксинский муниципальный район, сельское поселение Чендекское, село Чендек, 04:08:070101
наименование субъекта Российской Федерации, муниципального образования, населенного пункта, уникальные учетные номера кадастровых кварталов, а также иные сведения, позволяющие определить местоположение территории, на которой выполняются комплексные кадастровые работы

Всего листов: 58 | Лист 1

N п/п	Обозначение части (характерной точки) границы		Результат согласования (согласовано/спорное)	Кадастровые номера или обозначения смежных земельных участков	Сведения о лице, представившем возражения	Реквизиты вступившего в законную силу судебного акта
	от т.	до т.				
1	2	3	4	5	6	7
1	6	7	Согласовано	04:08:070101:96		
			Согласовано	04:08:070101:362 (1)		
2	7	—	Согласовано	04:08:070101:96		
			Согласовано	04:08:070101:895		
3	10	11	Согласовано	04:08:070101:96		
			Согласовано	04:08:070101:414		
4	11	12	Согласовано	04:08:070101:96		
			Согласовано	04:08:070101:135 (04:08:070101:134)		
5	12	13	Согласовано	04:08:070101:96		
			Согласовано	04:08:070101:135 (04:08:070101:134)		
6	13	1	Согласовано	04:08:070101:96		
			Согласовано	04:08:070101:135 (04:08:070101:134)		
7	1	13	Согласовано	04:08:070101:134		
			Согласовано	04:08:070101:135 (04:08:070101:96)		
8	13	12	Согласовано	04:08:070101:134		
			Согласовано	04:08:070101:135 (04:08:070101:96)		
9	12	11	Согласовано	04:08:070101:134		
			Согласовано	04:08:070101:135 (04:08:070101:96)		
10	11	15	Согласовано	04:08:070101:134		
			Согласовано	04:08:070101:414		
11	15	16	Согласовано	04:08:070101:134		
			Согласовано	04:08:070101:414		
12	16	14	Согласовано	04:08:070101:134		
			Согласовано	04:08:070101:414		
13	17	18	Согласовано	04:08:070101:45		
			Согласовано	04:08:070101:34		

АКТ
СОГЛАСОВАНИЯ МЕСТОПОЛОЖЕНИЯ ГРАНИЦ ЗЕМЕЛЬНЫХ УЧАСТКОВ
ПРИ ВЫПОЛНЕНИИ КОМПЛЕКСНЫХ КАДАСТРОВЫХ РАБОТ

Республика Алтай, Усть-Коксинский муниципальный район, сельское поселение Чендекское, село Чендек, 04:08:070101
наименование субъекта Российской Федерации, муниципального образования, населенного пункта, уникальные учетные номера кадастровых кварталов, а также иные сведения, позволяющие определить местоположение территории, на которой выполняются комплексные кадастровые работы

Всего листов: 58	Лист 2

N п/п	Обозначение части (характерной точки) границы		Результат согласования (согласовано/спорное)	Кадастровые номера или обозначения смежных земельных участков	Сведения о лице, представившем возражения	Реквизиты вступившего в законную силу судебного акта
	от т.	до т.				
1	2	3	4	5	6	7
14	18	19	Согласовано	04:08:070101:45		
			Согласовано	04:08:070101:34		
15	19	20	Согласовано	04:08:070101:45		
			Согласовано	04:08:070101:34		
16	20	21	Согласовано	04:08:070101:45		
			Согласовано	04:08:070101:34		
17	21	22	Согласовано	04:08:070101:45		
			Согласовано	04:08:070101:34		
18	22	23	Согласовано	04:08:070101:45		
			Согласовано	04:08:070101:34		
19	23	24	Согласовано	04:08:070101:45		
			Согласовано	04:08:070101:34		
20	26	27	Согласовано	04:08:070101:45		
			Согласовано	04:08:070101:34		
21	27	28	Согласовано	04:08:070101:45		
			Согласовано	04:08:070101:34		
22	н2У	н3У	Согласовано	04:08:070101:100		
			Согласовано	04:08:070101:151 (04:08:070101:150)		
23	н3У	н4У	Согласовано	04:08:070101:100		
			Согласовано	04:08:070101:151 (04:08:070101:150)		
24	н11У	н12У	Согласовано	04:08:070101:100		
			Согласовано	04:08:070101:1108		
25	н12У	н13У	Согласовано	04:08:070101:100		
			Согласовано	04:08:070101:1108		
26	н13У	н14У	Согласовано	04:08:070101:100		
			Согласовано	04:08:070101:1108		

АКТ
СОГЛАСОВАНИЯ МЕСТОПОЛОЖЕНИЯ ГРАНИЦ ЗЕМЕЛЬНЫХ УЧАСТКОВ
ПРИ ВЫПОЛНЕНИИ КОМПЛЕКСНЫХ КАДАСТРОВЫХ РАБОТ

Республика Алтай, Усть-Коксинский муниципальный район, сельское поселение Чендекское, село Чендек, 04:08:070101
наименование субъекта Российской Федерации, муниципального образования, населенного пункта, уникальные учетные номера кадастровых кварталов, а также иные сведения, позволяющие определить местоположение территории, на которой выполняются комплексные кадастровые работы

Всего листов: 58 | Лист 3

N п/п	Обозначение части (характерной точки) границы		Результат согласования (согласовано/спорное)	Кадастровые номера или обозначения смежных земельных участков	Сведения о лице, представившем возражения	Реквизиты вступившего в законную силу судебного акта
	от т.	до т.				
1	2	3	4	5	6	7
27	н14У	н15У	Согласовано	04:08:070101:100		
			Согласовано	04:08:070101:1108		
28	н15У	н16У	Согласовано	04:08:070101:100		
			Согласовано	04:08:070101:1108		
29	н16У	н17У	Согласовано	04:08:070101:100		
			Согласовано	04:08:070101:1108		
30	н4У	н3У	Согласовано	04:08:070101:150		
			Согласовано	04:08:070101:151 (04:08:070101:100)		
31	н3У	н2У	Согласовано	04:08:070101:150		
			Согласовано	04:08:070101:151 (04:08:070101:100)		
32	н38У	н32У	Согласовано	04:08:070101:56		
			Согласовано	04:08:070101:162 (04:08:070101:161)		
33	н32У	н38У	Согласовано	04:08:070101:161		
			Согласовано	04:08:070101:162 (04:08:070101:56)		
34	н39У	н40У	Согласовано	04:08:070101:173		
			Согласовано	04:08:070101:240		
35	н40У	н41У	Согласовано	04:08:070101:173		
			Согласовано	04:08:070101:240		
36	н41У	н42У	Согласовано	04:08:070101:173		
			Согласовано	04:08:070101:240		
37	н42У	н43У	Согласовано	04:08:070101:173		
			Согласовано	04:08:070101:240		
38	н43У	н44У	Согласовано	04:08:070101:173		
			Согласовано	04:08:070101:240		
39	н44У	н45У	Согласовано	04:08:070101:173		
			Согласовано	04:08:070101:240		

АКТ
СОГЛАСОВАНИЯ МЕСТОПОЛОЖЕНИЯ ГРАНИЦ ЗЕМЕЛЬНЫХ УЧАСТКОВ
ПРИ ВЫПОЛНЕНИИ КОМПЛЕКСНЫХ КАДАСТРОВЫХ РАБОТ

Республика Алтай, Усть-Коксинский муниципальный район, сельское поселение Чендекское, село Чендек, 04:08:070101
наименование субъекта Российской Федерации, муниципального образования, населенного пункта, уникальные учетные номера кадастровых кварталов, а также иные сведения, позволяющие определить местоположение территории, на которой выполняются комплексные кадастровые работы

Всего листов: 58 | Лист 4

N п/п	Обозначение части (характерной точки) границы		Результат согласования (согласовано/спорное)	Кадастровые номера или обозначения смежных земельных участков	Сведения о лице, представившем возражения	Реквизиты вступившего в законную силу судебного акта
	от т.	до т.				
1	2	3	4	5	6	7
40	н45У	н46У	Согласовано	04:08:070101:173		
			Согласовано	04:08:070101:240		
41	н46У	н47У	Согласовано	04:08:070101:173		
			Согласовано	04:08:070101:240		
42	н47У	н48У	Согласовано	04:08:070101:173		
			Согласовано	04:08:070101:240		
43	н48У	н49У	Согласовано	04:08:070101:173		
			Согласовано	04:08:070101:175 (04:08:070101:174)		
44	н48У	—	Согласовано	04:08:070101:174		
			Согласовано	04:08:070101:240		
45	н49У	н48У	Согласовано	04:08:070101:174		
			Согласовано	04:08:070101:175 (04:08:070101:173)		
46	н53У	428	Согласовано	04:08:070101:1		
			Согласовано	04:08:070101:262		
47	428	427	Согласовано	04:08:070101:1		
			Согласовано	04:08:070101:262		
48	427	426	Согласовано	04:08:070101:1		
			Согласовано	04:08:070101:262		
49	426	425	Согласовано	04:08:070101:1		
			Согласовано	04:08:070101:262		
50	1691	748	Согласовано	04:08:070101:1		
			Согласовано	04:08:070101:278		
51	748	н54У	Согласовано	04:08:070101:1		
			Согласовано	04:08:070101:477		
52	1659	н53У	Согласовано	04:08:070101:1		
			Согласовано	04:08:070101:123		

АКТ
СОГЛАСОВАНИЯ МЕСТОПОЛОЖЕНИЯ ГРАНИЦ ЗЕМЕЛЬНЫХ УЧАСТКОВ
ПРИ ВЫПОЛНЕНИИ КОМПЛЕКСНЫХ КАДАСТРОВЫХ РАБОТ

Республика Алтай, Усть-Коксинский муниципальный район, сельское поселение Чендекское, село Чендек, 04:08:070101
наименование субъекта Российской Федерации, муниципального образования, населенного пункта, уникальные учетные номера кадастровых кварталов, а также иные сведения, позволяющие определить местоположение территории, на которой выполняются комплексные кадастровые работы

Всего листов: 58 | Лист 5

N п/п	Обозначение части (характерной точки) границы		Результат согласования (согласовано/спорное)	Кадастровые номера или обозначения смежных земельных участков	Сведения о лице, представившем возражения	Реквизиты вступившего в законную силу судебного акта
	от т.	до т.				
1	2	3	4	5	6	7
53	н66У	н67У	Согласовано	04:08:070101:3		
			Согласовано	04:08:070101:229		
54	н67У	н68У	Согласовано	04:08:070101:3		
			Согласовано	04:08:070101:229		
55	н69У	н63У	Согласовано	04:08:070101:3		
			Согласовано	04:08:070101:336		
56	н80У	н81У	Согласовано	04:08:070101:4		
			Согласовано	04:08:070101:264		
57	н81У	н82У	Согласовано	04:08:070101:4		
			Согласовано	04:08:070101:264		
58	н82У	н83У	Согласовано	04:08:070101:4		
			Согласовано	04:08:070101:264		
59	н83У	н84У	Согласовано	04:08:070101:4		
			Согласовано	04:08:070101:264		
60	н84У	н85У	Согласовано	04:08:070101:4		
			Согласовано	04:08:070101:184		
61	н85У	н86У	Согласовано	04:08:070101:4		
			Согласовано	04:08:070101:184		
62	н86У	н87У	Согласовано	04:08:070101:4		
			Согласовано	04:08:070101:184		
63	н87У	н70У	Согласовано	04:08:070101:4		
			Согласовано	04:08:070101:184		
64	2484	н101У	Согласовано	04:08:070101:6		
			Согласовано	04:08:070101:48		
65	н101У	н102У	Согласовано	04:08:070101:6		
			Согласовано	04:08:070101:48		

АКТ
СОГЛАСОВАНИЯ МЕСТОПОЛОЖЕНИЯ ГРАНИЦ ЗЕМЕЛЬНЫХ УЧАСТКОВ
ПРИ ВЫПОЛНЕНИИ КОМПЛЕКСНЫХ КАДАСТРОВЫХ РАБОТ

Республика Алтай, Усть-Коксинский муниципальный район, сельское поселение Чендекское, село Чендек, 04:08:070101
наименование субъекта Российской Федерации, муниципального образования, населенного пункта, уникальные учетные номера кадастровых кварталов, а также иные сведения, позволяющие определить местоположение территории, на которой выполняются комплексные кадастровые работы

Всего листов: 58 | Лист 6

N п/п	Обозначение части (характерной точки) границы		Результат согласования (согласовано/спорное)	Кадастровые номера или обозначения смежных земельных участков	Сведения о лице, представившем возражения	Реквизиты вступившего в законную силу судебного акта
	от т.	до т.				
1	2	3	4	5	6	7
66	н102У	н103У	Согласовано	04:08:070101:6		
			Согласовано	04:08:070101:48		
67	н103У	н104У	Согласовано	04:08:070101:6		
			Согласовано	04:08:070101:48		
68	41	40	Согласовано	04:08:070101:7		
			Согласовано	04:08:070101:15		
69	40	39	Согласовано	04:08:070101:7		
			Согласовано	04:08:070101:15		
70	39	38	Согласовано	04:08:070101:7		
			Согласовано	04:08:070101:15		
71	н127У	н128У	Согласовано	04:08:070101:10		
			Согласовано	04:08:070101:395		
72	н130У	н131У	Согласовано	04:08:070101:10		
			Согласовано	04:08:070101:399		
73	н131У	н132У	Согласовано	04:08:070101:10		
			Согласовано	04:08:070101:399		
74	н132У	н133У	Согласовано	04:08:070101:10		
			Согласовано	04:08:070101:399		
75	н133У	н134У	Согласовано	04:08:070101:10		
			Согласовано	04:08:070101:399		
76	н134У	н135У	Согласовано	04:08:070101:10		
			Согласовано	04:08:070101:399		
77	н135У	н136У	Согласовано	04:08:070101:10		
			Согласовано	04:08:070101:399		
78	н138У	н139У	Согласовано	04:08:070101:10		
			Согласовано	04:08:070101:395		

АКТ
СОГЛАСОВАНИЯ МЕСТОПОЛОЖЕНИЯ ГРАНИЦ ЗЕМЕЛЬНЫХ УЧАСТКОВ
ПРИ ВЫПОЛНЕНИИ КОМПЛЕКСНЫХ КАДАСТРОВЫХ РАБОТ

Республика Алтай, Усть-Коксинский муниципальный район, сельское поселение Чендекское, село Чендек, 04:08:070101
наименование субъекта Российской Федерации, муниципального образования, населенного пункта, уникальные учетные номера кадастровых кварталов, а также иные сведения, позволяющие определить местоположение территории, на которой выполняются комплексные кадастровые работы

N п/п	Обозначение части (характерной точки) границы		Результат согласования (согласовано/спорное)	Кадастровые номера или обозначения смежных земельных участков	Сведения о лице, представившем возражения	Реквизиты вступившего в законную силу судебного акта
	от т.	до т.				
1	2	3	4	5	6	7
79	н139У	н140У	Согласовано	04:08:070101:10		
			Согласовано	04:08:070101:395		
80	н140У	н141У	Согласовано	04:08:070101:10		
			Согласовано	04:08:070101:395		
81	н141У	н142У	Согласовано	04:08:070101:10		
			Согласовано	04:08:070101:395		
82	н142У	н143У	Согласовано	04:08:070101:10		
			Согласовано	04:08:070101:395		
83	н143У	н127У	Согласовано	04:08:070101:10		
			Согласовано	04:08:070101:395		
84	н144У	н145У	Согласовано	04:08:070101:13		
			Согласовано	04:08:070101:310		
85	н151У	42	Согласовано	04:08:070101:15		
			Согласовано	04:08:070101:61		
86	42	н152У	Согласовано	04:08:070101:15		
			Согласовано	04:08:070101:61		
87	н152У	37	Согласовано	04:08:070101:15		
			Согласовано	04:08:070101:61		
88	969	968	Согласовано	04:08:070101:17		
			Согласовано	04:08:070101:1547		
89	968	967	Согласовано	04:08:070101:17		
			Согласовано	04:08:070101:1547		
90	967	966	Согласовано	04:08:070101:17		
			Согласовано	04:08:070101:1547		
91	966	965	Согласовано	04:08:070101:17		
			Согласовано	04:08:070101:1547		

АКТ
СОГЛАСОВАНИЯ МЕСТОПОЛОЖЕНИЯ ГРАНИЦ ЗЕМЕЛЬНЫХ УЧАСТКОВ
ПРИ ВЫПОЛНЕНИИ КОМПЛЕКСНЫХ КАДАСТРОВЫХ РАБОТ

Республика Алтай, Усть-Коксинский муниципальный район, сельское поселение Чендекское, село Чендек, 04:08:070101
наименование субъекта Российской Федерации, муниципального образования, населенного пункта, уникальные учетные номера кадастровых кварталов, а также иные сведения, позволяющие определить местоположение территории, на которой выполняются комплексные кадастровые работы

Всего листов: 58 | Лист 8

N п/п	Обозначение части (характерной точки) границы		Результат согласования (согласовано/спорное)	Кадастровые номера или обозначения смежных земельных участков	Сведения о лице, представившем возражения	Реквизиты вступившего в законную силу судебного акта
	от т.	до т.				
1	2	3	4	5	6	7
92	965	964	Согласовано	04:08:070101:17		
			Согласовано	04:08:070101:1547		
93	964	963	Согласовано	04:08:070101:17		
			Согласовано	04:08:070101:1547		
94	н155У	н156У	Согласовано	04:08:070101:17		
			Согласовано	04:08:070101:360		
95	н156У	н157У	Согласовано	04:08:070101:17		
			Согласовано	04:08:070101:360		
96	н157У	н158У	Согласовано	04:08:070101:17		
			Согласовано	04:08:070101:360		
97	н158У	н159У	Согласовано	04:08:070101:17		
			Согласовано	04:08:070101:360		
98	н159У	н160У	Согласовано	04:08:070101:17		
			Согласовано	04:08:070101:360		
99	н160У	н161У	Согласовано	04:08:070101:17		
			Согласовано	04:08:070101:360		
100	н161У	н162У	Согласовано	04:08:070101:17		
			Согласовано	04:08:070101:360		
101	н164У	н165У	Согласовано	04:08:070101:20		
			Согласовано	04:08:070101:63		
102	н165У	н166У	Согласовано	04:08:070101:20		
			Согласовано	04:08:070101:63		
103	н166У	н167У	Согласовано	04:08:070101:20		
			Согласовано	04:08:070101:63		
104	н167У	н168У	Согласовано	04:08:070101:20		
			Согласовано	04:08:070101:63		

АКТ
СОГЛАСОВАНИЯ МЕСТОПОЛОЖЕНИЯ ГРАНИЦ ЗЕМЕЛЬНЫХ УЧАСТКОВ
ПРИ ВЫПОЛНЕНИИ КОМПЛЕКСНЫХ КАДАСТРОВЫХ РАБОТ

Республика Алтай, Усть-Коксинский муниципальный район, сельское поселение Чендекское, село Чендек, 04:08:070101
наименование субъекта Российской Федерации, муниципального образования, населенного пункта, уникальные учетные номера кадастровых кварталов, а также иные сведения, позволяющие определить местоположение территории, на которой выполняются комплексные кадастровые работы

N п/п	Обозначение части (характерной точки) границы		Результат согласования (согласовано/спорное)	Кадастровые номера или обозначения смежных земельных участков	Сведения о лице, представившем возражения	Реквизиты вступившего в законную силу судебного акта
	от т.	до т.				
1	2	3	4	5	6	7
105	н168У	н169У	Согласовано	04:08:070101:20		
			Согласовано	04:08:070101:63		
106	43	44	Согласовано	04:08:070101:21		
			Согласовано	04:08:070101:333		
107	44	45	Согласовано	04:08:070101:21		
			Согласовано	04:08:070101:333		
108	45	46	Согласовано	04:08:070101:21		
			Согласовано	04:08:070101:333		
109	46	47	Согласовано	04:08:070101:21		
			Согласовано	04:08:070101:333		
110	47	48	Согласовано	04:08:070101:21		
			Согласовано	04:08:070101:333		
111	48	49	Согласовано	04:08:070101:21		
			Согласовано	04:08:070101:333		
112	н198У	285	Согласовано	04:08:070101:24		
			Согласовано	04:08:070101:195		
113	285	284	Согласовано	04:08:070101:24		
			Согласовано	04:08:070101:195		
114	284	283	Согласовано	04:08:070101:24		
			Согласовано	04:08:070101:195		
115	283	282	Согласовано	04:08:070101:24		
			Согласовано	04:08:070101:195		
116	282	281	Согласовано	04:08:070101:24		
			Согласовано	04:08:070101:195		
117	281	280	Согласовано	04:08:070101:24		
			Согласовано	04:08:070101:195		

АКТ
СОГЛАСОВАНИЯ МЕСТОПОЛОЖЕНИЯ ГРАНИЦ ЗЕМЕЛЬНЫХ УЧАСТКОВ
ПРИ ВЫПОЛНЕНИИ КОМПЛЕКСНЫХ КАДАСТРОВЫХ РАБОТ

Республика Алтай, Усть-Коксинский муниципальный район, сельское поселение Чендекское, село Чендек, 04:08:070101
наименование субъекта Российской Федерации, муниципального образования, населенного пункта, уникальные учетные номера кадастровых кварталов, а также иные сведения, позволяющие определить местоположение территории, на которой выполняются комплексные кадастровые работы

N п/п	Обозначение части (характерной точки) границы		Результат согласования (согласовано/спорное)	Кадастровые номера или обозначения смежных земельных участков	Сведения о лице, представившем возражения	Реквизиты вступившего в законную силу судебного акта
	от т.	до т.				
1	2	3	4	5	6	7
118	280	279	Согласовано	04:08:070101:24		
			Согласовано	04:08:070101:195		
119	н199У	н200У	Согласовано	04:08:070101:25		
			Согласовано	04:08:070101:40		
120	2573	н204У	Согласовано	04:08:070101:25		
			Согласовано	04:08:070101:40		
121	н204У	н205У	Согласовано	04:08:070101:25		
			Согласовано	04:08:070101:40		
122	н205У	н206У	Согласовано	04:08:070101:25		
			Согласовано	04:08:070101:40		
123	н206У	н207У	Согласовано	04:08:070101:25		
			Согласовано	04:08:070101:40		
124	н207У	н208У	Согласовано	04:08:070101:25		
			Согласовано	04:08:070101:40		
125	н208У	н209У	Согласовано	04:08:070101:25		
			Согласовано	04:08:070101:40		
126	н209У	н210У	Согласовано	04:08:070101:25		
			Согласовано	04:08:070101:40		
127	н210У	н199У	Согласовано	04:08:070101:25		
			Согласовано	04:08:070101:40		
128	н213У	н214У	Согласовано	04:08:070101:29		
			Согласовано	04:08:070101:391 (2)		
129	н214У	н215У	Согласовано	04:08:070101:29		
			Согласовано	04:08:070101:391 (2)		
130	н215У	н216У	Согласовано	04:08:070101:29		
			Согласовано	04:08:070101:391 (2)		

АКТ
СОГЛАСОВАНИЯ МЕСТОПОЛОЖЕНИЯ ГРАНИЦ ЗЕМЕЛЬНЫХ УЧАСТКОВ
ПРИ ВЫПОЛНЕНИИ КОМПЛЕКСНЫХ КАДАСТРОВЫХ РАБОТ

Республика Алтай, Усть-Коксинский муниципальный район, сельское поселение Чендекское, село Чендек, 04:08:070101
наименование субъекта Российской Федерации, муниципального образования, населенного пункта, уникальные учетные номера кадастровых кварталов, а также иные сведения, позволяющие определить местоположение территории, на которой выполняются комплексные кадастровые работы

Всего листов: 58 | Лист 11

N п/п	Обозначение части (характерной точки) границы		Результат согласования (согласовано/спорное)	Кадастровые номера или обозначения смежных земельных участков	Сведения о лице, представившем возражения	Реквизиты вступившего в законную силу судебного акта
	от т.	до т.				
1	2	3	4	5	6	7
131	н217У	1869	Согласовано	04:08:070101:29		
			Согласовано	04:08:070101:391 (1)		
132	948	н219У	Согласовано	04:08:070101:31		
			Согласовано	04:08:070101:1542		
133	н219У	н220У	Согласовано	04:08:070101:31		
			Согласовано	04:08:070101:1542		
134	н220У	н218У	Согласовано	04:08:070101:31		
			Согласовано	04:08:070101:1542		
135	63	н221У	Согласовано	04:08:070101:34		
			Согласовано	04:08:070101:36		
136	н221У	н222У	Согласовано	04:08:070101:34		
			Согласовано	04:08:070101:36		
137	н222У	н223У	Согласовано	04:08:070101:34		
			Согласовано	04:08:070101:36		
138	н223У	н224У	Согласовано	04:08:070101:34		
			Согласовано	04:08:070101:36		
139	н224У	н225У	Согласовано	04:08:070101:34		
			Согласовано	04:08:070101:36		
140	н225У	65	Согласовано	04:08:070101:34		
			Согласовано	04:08:070101:36		
141	65	н226У	Согласовано	04:08:070101:34		
			Согласовано	04:08:070101:36		
142	н226У	66	Согласовано	04:08:070101:34		
			Согласовано	04:08:070101:36		
143	71	27	Согласовано	04:08:070101:34		
			Согласовано	04:08:070101:149 (04:08:070101:45)		

АКТ
СОГЛАСОВАНИЯ МЕСТОПОЛОЖЕНИЯ ГРАНИЦ ЗЕМЕЛЬНЫХ УЧАСТКОВ
ПРИ ВЫПОЛНЕНИИ КОМПЛЕКСНЫХ КАДАСТРОВЫХ РАБОТ

Республика Алтай, Усть-Коксинский муниципальный район, сельское поселение Чендекское, село Чендек, 04:08:070101
наименование субъекта Российской Федерации, муниципального образования, населенного пункта, уникальные учетные номера кадастровых кварталов, а также иные сведения, позволяющие определить местоположение территории, на которой выполняются комплексные кадастровые работы

N п/п	Обозначение части (характерной точки) границы		Результат согласования (согласовано/спорное)	Кадастровые номера или обозначения смежных земельных участков	Сведения о лице, представившем возражения	Реквизиты вступившего в законную силу судебного акта
	от т.	до т.				
1	2	3	4	5	6	7
144	27	26	Согласовано	04:08:070101:34		
			Согласовано	04:08:070101:149 (04:08:070101:45)		
145	25	24	Согласовано	04:08:070101:34		
			Согласовано	04:08:070101:149 (04:08:070101:45)		
146	24	22	Согласовано	04:08:070101:34		
			Согласовано	04:08:070101:149 (04:08:070101:45)		
147	22	21	Согласовано	04:08:070101:34		
			Согласовано	04:08:070101:149 (04:08:070101:45)		
148	21	20	Согласовано	04:08:070101:34		
			Согласовано	04:08:070101:149 (04:08:070101:45)		
149	20	19	Согласовано	04:08:070101:34		
			Согласовано	04:08:070101:149 (04:08:070101:45)		
150	19	18	Согласовано	04:08:070101:34		
			Согласовано	04:08:070101:149 (04:08:070101:45)		
151	18	17	Согласовано	04:08:070101:34		
			Согласовано	04:08:070101:149 (04:08:070101:45)		
152	72	73	Согласовано	04:08:070101:35		
			Согласовано	04:08:070101:316		
153	73	н227У	Согласовано	04:08:070101:35		
			Согласовано	04:08:070101:316		
154	н227У	74	Согласовано	04:08:070101:35		
			Согласовано	04:08:070101:316		
155	74	75	Согласовано	04:08:070101:35		
			Согласовано	04:08:070101:316		
156	75	76	Согласовано	04:08:070101:35		
			Согласовано	04:08:070101:316		

АКТ
СОГЛАСОВАНИЯ МЕСТОПОЛОЖЕНИЯ ГРАНИЦ ЗЕМЕЛЬНЫХ УЧАСТКОВ
ПРИ ВЫПОЛНЕНИИ КОМПЛЕКСНЫХ КАДАСТРОВЫХ РАБОТ

Республика Алтай, Усть-Коксинский муниципальный район, сельское поселение Чендекское, село Чендек, 04:08:070101
наименование субъекта Российской Федерации, муниципального образования, населенного пункта, уникальные учетные номера кадастровых кварталов, а также иные сведения, позволяющие определить местоположение территории, на которой выполняются комплексные кадастровые работы

N п/п	Обозначение части (характерной точки) границы		Результат согласования (согласовано/спорное)	Кадастровые номера или обозначения смежных земельных участков	Сведения о лице, представившем возражения	Реквизиты вступившего в законную силу судебного акта
	от т.	до т.				
1	2	3	4	5	6	7
157	77	н228У	Согласовано	04:08:070101:35		
			Согласовано	04:08:070101:320		
158	н228У	н229У	Согласовано	04:08:070101:35		
			Согласовано	04:08:070101:320		
159	н229У	78	Согласовано	04:08:070101:35		
			Согласовано	04:08:070101:320		
160	78	79	Согласовано	04:08:070101:35		
			Согласовано	04:08:070101:320		
161	79	н230У	Согласовано	04:08:070101:35		
			Согласовано	04:08:070101:320		
162	н230У	80	Согласовано	04:08:070101:35		
			Согласовано	04:08:070101:320		
163	80	н231У	Согласовано	04:08:070101:35		
			Согласовано	04:08:070101:320		
164	н231У	81	Согласовано	04:08:070101:35		
			Согласовано	04:08:070101:320		
165	81	82	Согласовано	04:08:070101:35		
			Согласовано	04:08:070101:320		
166	н238У	н239У	Согласовано	04:08:070101:43		
			Согласовано	04:08:070101:77		
167	н239У	н240У	Согласовано	04:08:070101:43		
			Согласовано	04:08:070101:77		
168	н240У	н241У	Согласовано	04:08:070101:43		
			Согласовано	04:08:070101:77		
169	н241У	н242У	Согласовано	04:08:070101:43		
			Согласовано	04:08:070101:77		

АКТ
СОГЛАСОВАНИЯ МЕСТОПОЛОЖЕНИЯ ГРАНИЦ ЗЕМЕЛЬНЫХ УЧАСТКОВ
ПРИ ВЫПОЛНЕНИИ КОМПЛЕКСНЫХ КАДАСТРОВЫХ РАБОТ

Республика Алтай, Усть-Коксинский муниципальный район, сельское поселение Чендекское, село Чендек, 04:08:070101
наименование субъекта Российской Федерации, муниципального образования, населенного пункта, уникальные учетные номера кадастровых кварталов, а также иные сведения, позволяющие определить местоположение территории, на которой выполняются комплексные кадастровые работы

Всего листов: 58	Лист 14

N п/п	Обозначение части (характерной точки) границы		Результат согласования (согласовано/спорное)	Кадастровые номера или обозначения смежных земельных участков	Сведения о лице, представившем возражения	Реквизиты вступившего в законную силу судебного акта
	от т.	до т.				
1	2	3	4	5	6	7
170	н242У	н243У	Согласовано	04:08:070101:43		
			Согласовано	04:08:070101:77		
171	н247У	н248У	Согласовано	04:08:070101:46		
			Согласовано	04:08:070101:423		
172	н248У	н249У	Согласовано	04:08:070101:46		
			Согласовано	04:08:070101:423		
173	н249У	н250У	Согласовано	04:08:070101:46		
			Согласовано	04:08:070101:423		
174	н267У	н268У	Согласовано	04:08:070101:49		
			Согласовано	04:08:070101:220		
175	н268У	н269У	Согласовано	04:08:070101:49		
			Согласовано	04:08:070101:220		
176	н269У	н270У	Согласовано	04:08:070101:49		
			Согласовано	04:08:070101:220		
177	н270У	н271У	Согласовано	04:08:070101:49		
			Согласовано	04:08:070101:220		
178	107	108	Согласовано	04:08:070101:52		
			Согласовано	04:08:070101:383		
179	108	н280У	Согласовано	04:08:070101:52		
			Согласовано	04:08:070101:383		
180	н280У	109	Согласовано	04:08:070101:52		
			Согласовано	04:08:070101:383		
181	н293У	1249	Согласовано	04:08:070101:53		
			Согласовано	04:08:070101:266		
182	1249	н294У	Согласовано	04:08:070101:53		
			Согласовано	04:08:070101:468		

АКТ
СОГЛАСОВАНИЯ МЕСТОПОЛОЖЕНИЯ ГРАНИЦ ЗЕМЕЛЬНЫХ УЧАСТКОВ
ПРИ ВЫПОЛНЕНИИ КОМПЛЕКСНЫХ КАДАСТРОВЫХ РАБОТ

Республика Алтай, Усть-Коксинский муниципальный район, сельское поселение Чендекское, село Чендек, 04:08:070101
наименование субъекта Российской Федерации, муниципального образования, населенного пункта, уникальные учетные номера кадастровых кварталов, а также иные сведения, позволяющие определить местоположение территории, на которой выполняются комплексные кадастровые работы

Всего листов: 58	Лист 15

N п/п	Обозначение части (характерной точки) границы		Результат согласования (согласовано/спорное)	Кадастровые номера или обозначения смежных земельных участков	Сведения о лице, представившем возражения	Реквизиты вступившего в законную силу судебного акта
	от т.	до т.				
1	2	3	4	5	6	7
183	н294У	н295У	Согласовано	04:08:070101:53		
			Согласовано	04:08:070101:468		
184	н295У	н281У	Согласовано	04:08:070101:53		
			Согласовано	04:08:070101:468		
185	533	532	Согласовано	04:08:070101:57		
			Согласовано	04:08:070101:323		
186	н302У	н303У	Согласовано	04:08:070101:60		
			Согласовано	04:08:070101:419		
187	н307У	483	Согласовано	04:08:070101:61		
			Согласовано	04:08:070101:288		
188	152	н308У	Согласовано	04:08:070101:63		
			Согласовано	04:08:070101:76		
189	н308У	151	Согласовано	04:08:070101:63		
			Согласовано	04:08:070101:76		
190	н314У	н315У	Согласовано	04:08:070101:66		
			Согласовано	04:08:070101:171		
191	н315У	н316У	Согласовано	04:08:070101:66		
			Согласовано	04:08:070101:171		
192	н316У	н317У	Согласовано	04:08:070101:66		
			Согласовано	04:08:070101:171		
193	н317У	2511	Согласовано	04:08:070101:66		
			Согласовано	04:08:070101:171		
194	н318У	н319У	Согласовано	04:08:070101:67		
			Согласовано	04:08:070101:347		
195	н319У	н320У	Согласовано	04:08:070101:67		
			Согласовано	04:08:070101:347		

АКТ
СОГЛАСОВАНИЯ МЕСТОПОЛОЖЕНИЯ ГРАНИЦ ЗЕМЕЛЬНЫХ УЧАСТКОВ
ПРИ ВЫПОЛНЕНИИ КОМПЛЕКСНЫХ КАДАСТРОВЫХ РАБОТ

Республика Алтай, Усть-Коксинский муниципальный район, сельское поселение Чендекское, село Чендек, 04:08:070101
наименование субъекта Российской Федерации, муниципального образования, населенного пункта, уникальные учетные номера кадастровых кварталов, а также иные сведения, позволяющие определить местоположение территории, на которой выполняются комплексные кадастровые работы

N п/п	Обозначение части (характерной точки) границы		Результат согласования (согласовано/спорное)	Кадастровые номера или обозначения смежных земельных участков	Сведения о лице, представившем возражения	Реквизиты вступившего в законную силу судебного акта
	от т.	до т.				
1	2	3	4	5	6	7
196	н320У	н321У	Согласовано	04:08:070101:67		
			Согласовано	04:08:070101:347		
197	н326У	н318У	Согласовано	04:08:070101:67		
			Согласовано	04:08:070101:329		
198	н328У	н329У	Согласовано	04:08:070101:69		
			Согласовано	04:08:070101:225		
199	н329У	н330У	Согласовано	04:08:070101:69		
			Согласовано	04:08:070101:225		
200	н330У	н331У	Согласовано	04:08:070101:69		
			Согласовано	04:08:070101:225		
201	н331У	н332У	Согласовано	04:08:070101:69		
			Согласовано	04:08:070101:225		
202	н332У	н333У	Согласовано	04:08:070101:69		
			Согласовано	04:08:070101:225		
203	н333У	н334У	Согласовано	04:08:070101:69		
			Согласовано	04:08:070101:225		
204	н337У	—	Согласовано	04:08:070101:69		
			Согласовано	04:08:070101:220		
205	н338У	н339У	Согласовано	04:08:070101:69		
			Согласовано	04:08:070101:220		
206	н339У	н340У	Согласовано	04:08:070101:69		
			Согласовано	04:08:070101:220		
207	н340У	н327У	Согласовано	04:08:070101:69		
			Согласовано	04:08:070101:220		
208	н341У	н342У	Согласовано	04:08:070101:70		
			Согласовано	04:08:070101:305		

АКТ
СОГЛАСОВАНИЯ МЕСТОПОЛОЖЕНИЯ ГРАНИЦ ЗЕМЕЛЬНЫХ УЧАСТКОВ
ПРИ ВЫПОЛНЕНИИ КОМПЛЕКСНЫХ КАДАСТРОВЫХ РАБОТ

Республика Алтай, Усть-Коксинский муниципальный район, сельское поселение Чендекское, село Чендек, 04:08:070101
наименование субъекта Российской Федерации, муниципального образования, населенного пункта, уникальные учетные номера кадастровых кварталов, а также иные сведения, позволяющие определить местоположение территории, на которой выполняются комплексные кадастровые работы

N п/п	Обозначение части (характерной точки) границы		Результат согласования (согласовано/спорное)	Кадастровые номера или обозначения смежных земельных участков	Сведения о лице, представившем возражения	Реквизиты вступившего в законную силу судебного акта
	от т.	до т.				
1	2	3	4	5	6	7
209	н342У	510	Согласовано	04:08:070101:70		
			Согласовано	04:08:070101:305		
210	510	509	Согласовано	04:08:070101:70		
			Согласовано	04:08:070101:305		
211	н344У	н345У	Согласовано	04:08:070101:70		
			Согласовано	04:08:070101:925		
212	125	н346У	Согласовано	04:08:070101:71		
			Согласовано	04:08:070101:348		
213	н346У	н347У	Согласовано	04:08:070101:71		
			Согласовано	04:08:070101:348		
214	н347У	126	Согласовано	04:08:070101:71		
			Согласовано	04:08:070101:348		
215	126	127	Согласовано	04:08:070101:71		
			Согласовано	04:08:070101:348		
216	127	128	Согласовано	04:08:070101:71		
			Согласовано	04:08:070101:348		
217	245	244	Согласовано	04:08:070101:74		
			Согласовано	04:08:070101:172		
218	244	243	Согласовано	04:08:070101:74		
			Согласовано	04:08:070101:172		
219	н350У	н351У	Согласовано	04:08:070101:74		
			Согласовано	04:08:070101:269		
220	н351У	н352У	Согласовано	04:08:070101:74		
			Согласовано	04:08:070101:269		
221	н352У	н353У	Согласовано	04:08:070101:74		
			Согласовано	04:08:070101:269		

АКТ
СОГЛАСОВАНИЯ МЕСТОПОЛОЖЕНИЯ ГРАНИЦ ЗЕМЕЛЬНЫХ УЧАСТКОВ
ПРИ ВЫПОЛНЕНИИ КОМПЛЕКСНЫХ КАДАСТРОВЫХ РАБОТ

Республика Алтай, Усть-Коксинский муниципальный район, сельское поселение Чендекское, село Чендек, 04:08:070101
наименование субъекта Российской Федерации, муниципального образования, населенного пункта, уникальные учетные номера кадастровых кварталов, а также иные сведения, позволяющие определить местоположение территории, на которой выполняются комплексные кадастровые работы

N п/п	Обозначение части (характерной точки) границы		Результат согласования (согласовано/спорное)	Кадастровые номера или обозначения смежных земельных участков	Сведения о лице, представившем возражения	Реквизиты вступившего в законную силу судебного акта
	от т.	до т.				
1	2	3	4	5	6	7
222	135	136	Согласовано	04:08:070101:75		
			Согласовано	04:08:070101:1522		
223	136	137	Согласовано	04:08:070101:75		
			Согласовано	04:08:070101:1522		
224	137	941	Согласовано	04:08:070101:75		
			Согласовано	04:08:070101:1522		
225	145	146	Согласовано	04:08:070101:76		
			Согласовано	04:08:070101:919		
226	146	н357У	Согласовано	04:08:070101:76		
			Согласовано	04:08:070101:919		
227	н357У	147	Согласовано	04:08:070101:76		
			Согласовано	04:08:070101:919		
228	н358У	н359У	Согласовано	04:08:070101:77		
			Согласовано	04:08:070101:409		
229	н359У	н360У	Согласовано	04:08:070101:77		
			Согласовано	04:08:070101:409		
230	н360У	н361У	Согласовано	04:08:070101:77		
			Согласовано	04:08:070101:409		
231	н361У	н362У	Согласовано	04:08:070101:77		
			Согласовано	04:08:070101:409		
232	н362У	н363У	Согласовано	04:08:070101:77		
			Согласовано	04:08:070101:409		
233	н363У	н364У	Согласовано	04:08:070101:77		
			Согласовано	04:08:070101:409		
234	н365У	н366У	Согласовано	04:08:070101:78		
			Согласовано	04:08:070101:309		

АКТ
СОГЛАСОВАНИЯ МЕСТОПОЛОЖЕНИЯ ГРАНИЦ ЗЕМЕЛЬНЫХ УЧАСТКОВ
ПРИ ВЫПОЛНЕНИИ КОМПЛЕКСНЫХ КАДАСТРОВЫХ РАБОТ

Республика Алтай, Усть-Коксинский муниципальный район, сельское поселение Чендекское, село Чендек, 04:08:070101
наименование субъекта Российской Федерации, муниципального образования, населенного пункта, уникальные учетные номера кадастровых кварталов, а также иные сведения, позволяющие определить местоположение территории, на которой выполняются комплексные кадастровые работы

Всего листов: 58 | Лист 19

N п/п	Обозначение части (характерной точки) границы		Результат согласования (согласовано/спорное)	Кадастровые номера или обозначения смежных земельных участков	Сведения о лице, представившем возражения	Реквизиты вступившего в законную силу судебного акта
	от т.	до т.				
1	2	3	4	5	6	7
235	н366У	н367У	Согласовано	04:08:070101:78		
			Согласовано	04:08:070101:309		
236	167	168	Согласовано	04:08:070101:81		
			Согласовано	04:08:070101:285		
237	169	170	Согласовано	04:08:070101:81		
			Согласовано	04:08:070101:265		
238	170	н373У	Согласовано	04:08:070101:81		
			Согласовано	04:08:070101:265		
239	н373У	н374У	Согласовано	04:08:070101:81		
			Согласовано	04:08:070101:265		
240	н374У	171	Согласовано	04:08:070101:81		
			Согласовано	04:08:070101:265		
241	171	н375У	Согласовано	04:08:070101:81		
			Согласовано	04:08:070101:265		
242	н375У	н376У	Согласовано	04:08:070101:81		
			Согласовано	04:08:070101:265		
243	н392У	н393У	Согласовано	04:08:070101:85		
			Согласовано	04:08:070101:389		
244	н393У	н394У	Согласовано	04:08:070101:85		
			Согласовано	04:08:070101:389		
245	н394У	н395У	Согласовано	04:08:070101:85		
			Согласовано	04:08:070101:389		
246	н395У	н396У	Согласовано	04:08:070101:85		
			Согласовано	04:08:070101:389		
247	н396У	н397У	Согласовано	04:08:070101:85		
			Согласовано	04:08:070101:389		

АКТ
СОГЛАСОВАНИЯ МЕСТОПОЛОЖЕНИЯ ГРАНИЦ ЗЕМЕЛЬНЫХ УЧАСТКОВ
ПРИ ВЫПОЛНЕНИИ КОМПЛЕКСНЫХ КАДАСТРОВЫХ РАБОТ

Республика Алтай, Усть-Коксинский муниципальный район, сельское поселение Чендекское, село Чендек, 04:08:070101
наименование субъекта Российской Федерации, муниципального образования, населенного пункта, уникальные учетные номера кадастровых кварталов, а также иные сведения, позволяющие определить местоположение территории, на которой выполняются комплексные кадастровые работы

Всего листов: 58 | Лист 20

N п/п	Обозначение части (характерной точки) границы		Результат согласования (согласовано/спорное)	Кадастровые номера или обозначения смежных земельных участков	Сведения о лице, представившем возражения	Реквизиты вступившего в законную силу судебного акта
	от т.	до т.				
1	2	3	4	5	6	7
248	н397У	—	Согласовано	04:08:070101:85		
			Согласовано	04:08:070101:163		
			Согласовано	04:08:070101:388		
249	н398У	н399У	Согласовано	04:08:070101:85		
			Согласовано	04:08:070101:163		
250	н400У	—	Согласовано	04:08:070101:85		
			Согласовано	04:08:070101:163		
251	н402У	н392У	Согласовано	04:08:070101:85		
			Согласовано	04:08:070101:389		
252	н404У	н405У	Согласовано	04:08:070101:89		
			Согласовано	04:08:070101:420		
253	н405У	н406У	Согласовано	04:08:070101:89		
			Согласовано	04:08:070101:420		
254	н406У	н407У	Согласовано	04:08:070101:89		
			Согласовано	04:08:070101:420		
255	195	194	Согласовано	04:08:070101:90		
			Согласовано	04:08:070101:98		
256	194	193	Согласовано	04:08:070101:90		
			Согласовано	04:08:070101:98		
257	193	192	Согласовано	04:08:070101:90		
			Согласовано	04:08:070101:98		
258	192	191	Согласовано	04:08:070101:90		
			Согласовано	04:08:070101:98		
259	191	н414У	Согласовано	04:08:070101:90		
			Согласовано	04:08:070101:98		

АКТ
СОГЛАСОВАНИЯ МЕСТОПОЛОЖЕНИЯ ГРАНИЦ ЗЕМЕЛЬНЫХ УЧАСТКОВ
ПРИ ВЫПОЛНЕНИИ КОМПЛЕКСНЫХ КАДАСТРОВЫХ РАБОТ

Республика Алтай, Усть-Коксинский муниципальный район, сельское поселение Чендекское, село Чендек, 04:08:070101
наименование субъекта Российской Федерации, муниципального образования, населенного пункта, уникальные учетные номера кадастровых кварталов, а также иные сведения, позволяющие определить местоположение территории, на которой выполняются комплексные кадастровые работы

N п/п	Обозначение части (характерной точки) границы		Результат согласования (согласовано/спорное)	Кадастровые номера или обозначения смежных земельных участков	Сведения о лице, представившем возражения	Реквизиты вступившего в законную силу судебного акта
	от т.	до т.				
1	2	3	4	5	6	7
260	н414У	н415У	Согласовано	04:08:070101:90		
			Согласовано	04:08:070101:251		
261	н415У	н416У	Согласовано	04:08:070101:90		
			Согласовано	04:08:070101:251		
262	н416У	н417У	Согласовано	04:08:070101:90		
			Согласовано	04:08:070101:251		
263	н417У	н418У	Согласовано	04:08:070101:90		
			Согласовано	04:08:070101:251		
264	н418У	н419У	Согласовано	04:08:070101:90		
			Согласовано	04:08:070101:251		
265	н419У	н420У	Согласовано	04:08:070101:90		
			Согласовано	04:08:070101:251		
266	н420У	н421У	Согласовано	04:08:070101:90		
			Согласовано	04:08:070101:251		
267	н421У	н422У	Согласовано	04:08:070101:90		
			Согласовано	04:08:070101:251		
268	н424У	399	Согласовано	04:08:070101:91		
			Согласовано	04:08:070101:338		
269	399	н425У	Согласовано	04:08:070101:91		
			Согласовано	04:08:070101:235		
270	н425У	н426У	Согласовано	04:08:070101:91		
			Согласовано	04:08:070101:1126		
271	н426У	н427У	Согласовано	04:08:070101:91		
			Согласовано	04:08:070101:1126		
272	н427У	918	Согласовано	04:08:070101:91		
			Согласовано	04:08:070101:1126		

АКТ
СОГЛАСОВАНИЯ МЕСТОПОЛОЖЕНИЯ ГРАНИЦ ЗЕМЕЛЬНЫХ УЧАСТКОВ
ПРИ ВЫПОЛНЕНИИ КОМПЛЕКСНЫХ КАДАСТРОВЫХ РАБОТ

Республика Алтай, Усть-Коксинский муниципальный район, сельское поселение Чендекское, село Чендек, 04:08:070101
наименование субъекта Российской Федерации, муниципального образования, населенного пункта, уникальные учетные номера кадастровых кварталов, а также иные сведения, позволяющие определить местоположение территории, на которой выполняются комплексные кадастровые работы

Всего листов: 58 | Лист 22

N п/п	Обозначение части (характерной точки) границы		Результат согласования (согласовано/спорное)	Кадастровые номера или обозначения смежных земельных участков	Сведения о лице, представившем возражения	Реквизиты вступившего в законную силу судебного акта
	от т.	до т.				
1	2	3	4	5	6	7
273	918	н428У	Согласовано	04:08:070101:91		
			Согласовано	04:08:070101:1126		
274	н429У	н430У	Согласовано	04:08:070101:91		
			Согласовано	04:08:070101:233 (1)		
275	н430У	н431У	Согласовано	04:08:070101:91		
			Согласовано	04:08:070101:233 (1)		
276	н431У	н432У	Согласовано	04:08:070101:91		
			Согласовано	04:08:070101:232 (1)		
277	181	182	Согласовано	04:08:070101:93		
			Согласовано	04:08:070101:407		
278	182	н447У	Согласовано	04:08:070101:93		
			Согласовано	04:08:070101:407		
279	н447У	н448У	Согласовано	04:08:070101:93		
			Согласовано	04:08:070101:407		
280	н448У	183	Согласовано	04:08:070101:93		
			Согласовано	04:08:070101:407		
281	183	184	Согласовано	04:08:070101:93		
			Согласовано	04:08:070101:407		
282	184	177	Согласовано	04:08:070101:93		
			Согласовано	04:08:070101:407		
283	н449У	н450У	Согласовано	04:08:070101:97		
			Согласовано	04:08:070101:110		
284	189	н459У	Согласовано	04:08:070101:98		
			Согласовано	04:08:070101:251		
285	н459У	190	Согласовано	04:08:070101:98		
			Согласовано	04:08:070101:251		

АКТ
СОГЛАСОВАНИЯ МЕСТОПОЛОЖЕНИЯ ГРАНИЦ ЗЕМЕЛЬНЫХ УЧАСТКОВ
ПРИ ВЫПОЛНЕНИИ КОМПЛЕКСНЫХ КАДАСТРОВЫХ РАБОТ

Республика Алтай, Усть-Коксинский муниципальный район, сельское поселение Чендекское, село Чендек, 04:08:070101
наименование субъекта Российской Федерации, муниципального образования, населенного пункта, уникальные учетные номера кадастровых кварталов, а также иные сведения, позволяющие определить местоположение территории, на которой выполняются комплексные кадастровые работы

Всего листов: 58 | Лист 23

N п/п	Обозначение части (характерной точки) границы		Результат согласования (согласовано/спорное)	Кадастровые номера или обозначения смежных земельных участков	Сведения о лице, представившем возражения	Реквизиты вступившего в законную силу судебного акта
	от т.	до т.				
1	2	3	4	5	6	7
286	190	н414У	Согласовано	04:08:070101:98		
			Согласовано	04:08:070101:251		
287	н465У	н466У	Согласовано	04:08:070101:103		
			Согласовано	04:08:070101:106		
288	н466У	н467У	Согласовано	04:08:070101:103		
			Согласовано	04:08:070101:106		
289	н467У	н468У	Согласовано	04:08:070101:103		
			Согласовано	04:08:070101:106		
290	н468У	н469У	Согласовано	04:08:070101:103		
			Согласовано	04:08:070101:106		
291	н469У	н470У	Согласовано	04:08:070101:103		
			Согласовано	04:08:070101:106		
292	н472У	н473У	Согласовано	04:08:070101:103		
			Согласовано	04:08:070101:110		
293	н473У	н474У	Согласовано	04:08:070101:103		
			Согласовано	04:08:070101:110		
294	н474У	н475У	Согласовано	04:08:070101:103		
			Согласовано	04:08:070101:110		
295	н475У	н476У	Согласовано	04:08:070101:103		
			Согласовано	04:08:070101:110		
296	н483У	н484У	Согласовано	04:08:070101:104		
			Согласовано	04:08:070101:397		
297	н484У	н485У	Согласовано	04:08:070101:104		
			Согласовано	04:08:070101:397		
298	н485У	н486У	Согласовано	04:08:070101:104		
			Согласовано	04:08:070101:397		

АКТ
СОГЛАСОВАНИЯ МЕСТОПОЛОЖЕНИЯ ГРАНИЦ ЗЕМЕЛЬНЫХ УЧАСТКОВ
ПРИ ВЫПОЛНЕНИИ КОМПЛЕКСНЫХ КАДАСТРОВЫХ РАБОТ

Республика Алтай, Усть-Коксинский муниципальный район, сельское поселение Чендекское, село Чендек, 04:08:070101
наименование субъекта Российской Федерации, муниципального образования, населенного пункта, уникальные учетные номера кадастровых кварталов, а также иные сведения, позволяющие определить местоположение территории, на которой выполняются комплексные кадастровые работы

Всего листов: 58	Лист 24

N п/п	Обозначение части (характерной точки) границы		Результат согласования (согласовано/спорное)	Кадастровые номера или обозначения смежных земельных участков	Сведения о лице, представившем возражения	Реквизиты вступившего в законную силу судебного акта
	от т.	до т.				
1	2	3	4	5	6	7
299	н486У	н487У	Согласовано	04:08:070101:104		
			Согласовано	04:08:070101:397		
300	н488У	н489У	Согласовано	04:08:070101:104		
			Согласовано	04:08:070101:394		
301	н489У	н490У	Согласовано	04:08:070101:104		
			Согласовано	04:08:070101:394		
302	н490У	н491У	Согласовано	04:08:070101:104		
			Согласовано	04:08:070101:394		
303	н491У	н492У	Согласовано	04:08:070101:104		
			Согласовано	04:08:070101:394		
304	н492У	н493У	Согласовано	04:08:070101:104		
			Согласовано	04:08:070101:394		
305	н493У	н481У	Согласовано	04:08:070101:104		
			Согласовано	04:08:070101:394		
306	н496У	н497У	Согласовано	04:08:070101:105		
			Согласовано	04:08:070101:397		
307	н497У	н498У	Согласовано	04:08:070101:105		
			Согласовано	04:08:070101:397		
308	н498У	н499У	Согласовано	04:08:070101:105		
			Согласовано	04:08:070101:397		
309	н499У	н494У	Согласовано	04:08:070101:105		
			Согласовано	04:08:070101:397		
310	н503У	866	Согласовано	04:08:070101:107		
			Согласовано	04:08:070101:910		
311	866	865	Согласовано	04:08:070101:107		
			Согласовано	04:08:070101:910		

АКТ
СОГЛАСОВАНИЯ МЕСТОПОЛОЖЕНИЯ ГРАНИЦ ЗЕМЕЛЬНЫХ УЧАСТКОВ
ПРИ ВЫПОЛНЕНИИ КОМПЛЕКСНЫХ КАДАСТРОВЫХ РАБОТ

Республика Алтай, Усть-Коксинский муниципальный район, сельское поселение Чендекское, село Чендек, 04:08:070101
наименование субъекта Российской Федерации, муниципального образования, населенного пункта, уникальные учетные номера кадастровых кварталов, а также иные сведения, позволяющие определить местоположение территории, на которой выполняются комплексные кадастровые работы

Всего листов: 58 | Лист 25

N п/п	Обозначение части (характерной точки) границы		Результат согласования (согласовано/спорное)	Кадастровые номера или обозначения смежных земельных участков	Сведения о лице, представившем возражения	Реквизиты вступившего в законную силу судебного акта
	от т.	до т.				
1	2	3	4	5	6	7
312	865	864	Согласовано	04:08:070101:107		
			Согласовано	04:08:070101:910		
313	864	863	Согласовано	04:08:070101:107		
			Согласовано	04:08:070101:910		
314	863	н504У	Согласовано	04:08:070101:107		
			Согласовано	04:08:070101:910		
315	1286	н509У	Согласовано	04:08:070101:109		
			Согласовано	04:08:070101:282		
316	н509У	н510У	Согласовано	04:08:070101:109		
			Согласовано	04:08:070101:282		
317	н510У	н511У	Согласовано	04:08:070101:109		
			Согласовано	04:08:070101:282		
318	н511У	н512У	Согласовано	04:08:070101:109		
			Согласовано	04:08:070101:282		
319	н522У	н523У	Согласовано	04:08:070101:111		
			Согласовано	04:08:070101:166		
320	н523У	н524У	Согласовано	04:08:070101:111		
			Согласовано	04:08:070101:166		
321	н524У	н525У	Согласовано	04:08:070101:111		
			Согласовано	04:08:070101:166		
322	н525У	н526У	Согласовано	04:08:070101:111		
			Согласовано	04:08:070101:166		
323	н526У	н527У	Согласовано	04:08:070101:111		
			Согласовано	04:08:070101:166		
324	н527У	н528У	Согласовано	04:08:070101:111		
			Согласовано	04:08:070101:166		

АКТ
СОГЛАСОВАНИЯ МЕСТОПОЛОЖЕНИЯ ГРАНИЦ ЗЕМЕЛЬНЫХ УЧАСТКОВ
ПРИ ВЫПОЛНЕНИИ КОМПЛЕКСНЫХ КАДАСТРОВЫХ РАБОТ

Республика Алтай, Усть-Коксинский муниципальный район, сельское поселение Чендекское, село Чендек, 04:08:070101
наименование субъекта Российской Федерации, муниципального образования, населенного пункта, уникальные учетные номера кадастровых кварталов, а также иные сведения, позволяющие определить местоположение территории, на которой выполняются комплексные кадастровые работы

Всего листов: 58 | Лист 26

N п/п	Обозначение части (характерной точки) границы		Результат согласования (согласовано/спорное)	Кадастровые номера или обозначения смежных земельных участков	Сведения о лице, представившем возражения	Реквизиты вступившего в законную силу судебного акта
	от т.	до т.				
1	2	3	4	5	6	7
325	н528У	н529У	Согласовано	04:08:070101:111		
			Согласовано	04:08:070101:166		
326	н529У	н530У	Согласовано	04:08:070101:111		
			Согласовано	04:08:070101:166		
327	н531У	н521У	Согласовано	04:08:070101:111		
			Согласовано	04:08:070101:356		
328	н532У	н533У	Согласовано	04:08:070101:114		
			Согласовано	04:08:070101:231		
329	н533У	н534У	Согласовано	04:08:070101:114		
			Согласовано	04:08:070101:231		
330	н534У	н535У	Согласовано	04:08:070101:114		
			Согласовано	04:08:070101:231		
331	н535У	н536У	Согласовано	04:08:070101:114		
			Согласовано	04:08:070101:231		
332	н536У	н537У	Согласовано	04:08:070101:114		
			Согласовано	04:08:070101:231		
333	н539У	н540У	Согласовано	04:08:070101:115		
			Согласовано	04:08:070101:407		
334	н540У	н541У	Согласовано	04:08:070101:115		
			Согласовано	04:08:070101:407		
335	н541У	н542У	Согласовано	04:08:070101:115		
			Согласовано	04:08:070101:407		
336	н542У	н543У	Согласовано	04:08:070101:115		
			Согласовано	04:08:070101:407		
337	н543У	н544У	Согласовано	04:08:070101:115		
			Согласовано	04:08:070101:407		

АКТ
СОГЛАСОВАНИЯ МЕСТОПОЛОЖЕНИЯ ГРАНИЦ ЗЕМЕЛЬНЫХ УЧАСТКОВ
ПРИ ВЫПОЛНЕНИИ КОМПЛЕКСНЫХ КАДАСТРОВЫХ РАБОТ

Республика Алтай, Усть-Коксинский муниципальный район, сельское поселение Чендекское, село Чендек, 04:08:070101
наименование субъекта Российской Федерации, муниципального образования, населенного пункта, уникальные учетные номера кадастровых кварталов, а также иные сведения, позволяющие определить местоположение территории, на которой выполняются комплексные кадастровые работы

Всего листов: 58 | Лист 27

N п/п	Обозначение части (характерной точки) границы		Результат согласования (согласовано/спорное)	Кадастровые номера или обозначения смежных земельных участков	Сведения о лице, представившем возражения	Реквизиты вступившего в законную силу судебного акта
	от т.	до т.				
1	2	3	4	5	6	7
338	н544У	н545У	Согласовано	04:08:070101:115		
			Согласовано	04:08:070101:407		
339	н549У	н550У	Согласовано	04:08:070101:117		
			Согласовано	04:08:070101:316		
340	н550У	н551У	Согласовано	04:08:070101:117		
			Согласовано	04:08:070101:316		
341	н551У	н552У	Согласовано	04:08:070101:117		
			Согласовано	04:08:070101:316		
342	н552У	н553У	Согласовано	04:08:070101:117		
			Согласовано	04:08:070101:316		
343	н553У	521	Согласовано	04:08:070101:117		
			Согласовано	04:08:070101:316		
344	521	н554У	Согласовано	04:08:070101:117		
			Согласовано	04:08:070101:316		
345	н563У	н566У	Согласовано	04:08:070101:117		
			Согласовано	04:08:070101:316		
346	н566У	н549У	Согласовано	04:08:070101:117		
			Согласовано	04:08:070101:316		
347	н567У	н568У	Согласовано	04:08:070101:118		
			Согласовано	04:08:070101:268		
348	н570У	449	Согласовано	04:08:070101:118		
			Согласовано	04:08:070101:286		
349	449	н571У	Согласовано	04:08:070101:118		
			Согласовано	04:08:070101:267		
350	н571У	447	Согласовано	04:08:070101:118		
			Согласовано	04:08:070101:267		

АКТ
СОГЛАСОВАНИЯ МЕСТОПОЛОЖЕНИЯ ГРАНИЦ ЗЕМЕЛЬНЫХ УЧАСТКОВ
ПРИ ВЫПОЛНЕНИИ КОМПЛЕКСНЫХ КАДАСТРОВЫХ РАБОТ

Республика Алтай, Усть-Коксинский муниципальный район, сельское поселение Чендекское, село Чендек, 04:08:070101
наименование субъекта Российской Федерации, муниципального образования, населенного пункта, уникальные учетные номера кадастровых кварталов, а также иные сведения, позволяющие определить местоположение территории, на которой выполняются комплексные кадастровые работы

N п/п	Обозначение части (характерной точки) границы		Результат согласования (согласовано/спорное)	Кадастровые номера или обозначения смежных земельных участков	Сведения о лице, представившем возражения	Реквизиты вступившего в законную силу судебного акта
	от т.	до т.				
1	2	3	4	5	6	7
351	447	446	Согласовано	04:08:070101:118		
			Согласовано	04:08:070101:267		
352	н575У	н576У	Согласовано	04:08:070101:123		
			Согласовано	04:08:070101:262		
353	н576У	н577У	Согласовано	04:08:070101:123		
			Согласовано	04:08:070101:262		
354	н577У	н578У	Согласовано	04:08:070101:123		
			Согласовано	04:08:070101:262		
355	н578У	н579У	Согласовано	04:08:070101:123		
			Согласовано	04:08:070101:262		
356	н579У	н580У	Согласовано	04:08:070101:123		
			Согласовано	04:08:070101:262		
357	н580У	н53У	Согласовано	04:08:070101:123		
			Согласовано	04:08:070101:262		
358	205	206	Согласовано	04:08:070101:126		
			Согласовано	04:08:070101:160		
359	205	—	Согласовано	04:08:070101:126		
			Согласовано	04:08:070101:212		
360	206	207	Согласовано	04:08:070101:126		
			Согласовано	04:08:070101:160		
361	207	208	Согласовано	04:08:070101:126		
			Согласовано	04:08:070101:160		
362	213	214	Согласовано	04:08:070101:126		
			Согласовано	04:08:070101:385 (1)		
363	214	205	Согласовано	04:08:070101:126		
			Согласовано	04:08:070101:385 (1)		

АКТ
СОГЛАСОВАНИЯ МЕСТОПОЛОЖЕНИЯ ГРАНИЦ ЗЕМЕЛЬНЫХ УЧАСТКОВ
ПРИ ВЫПОЛНЕНИИ КОМПЛЕКСНЫХ КАДАСТРОВЫХ РАБОТ

Республика Алтай, Усть-Коксинский муниципальный район, сельское поселение Чендекское, село Чендек, 04:08:070101
наименование субъекта Российской Федерации, муниципального образования, населенного пункта, уникальные учетные номера кадастровых кварталов, а также иные сведения, позволяющие определить местоположение территории, на которой выполняются комплексные кадастровые работы

Всего листов: 58 | Лист 29

N п/п	Обозначение части (характерной точки) границы		Результат согласования (согласовано/спорное)	Кадастровые номера или обозначения смежных земельных участков	Сведения о лице, представившем возражения	Реквизиты вступившего в законную силу судебного акта
	от т.	до т.				
1	2	3	4	5	6	7
364	н591У	514	Согласовано	04:08:070101:133		
			Согласовано	04:08:070101:310		
365	н596У	н597У	Согласовано	04:08:070101:139		
			Согласовано	04:08:070101:375		
366	н597У	н598У	Согласовано	04:08:070101:139		
			Согласовано	04:08:070101:375		
367	н603У	н604У	Согласовано	04:08:070101:143		
			Согласовано	04:08:070101:395		
368	н604У	н605У	Согласовано	04:08:070101:143		
			Согласовано	04:08:070101:395		
369	н605У	н606У	Согласовано	04:08:070101:143		
			Согласовано	04:08:070101:395		
370	н606У	н607У	Согласовано	04:08:070101:143		
			Согласовано	04:08:070101:395		
371	н607У	н608У	Согласовано	04:08:070101:143		
			Согласовано	04:08:070101:395		
372	н608У	н609У	Согласовано	04:08:070101:143		
			Согласовано	04:08:070101:395		
373	833	832	Согласовано	04:08:070101:144		
			Согласовано	04:08:070101:892		
374	н616У	н617У	Согласовано	04:08:070101:145		
			Согласовано	04:08:070101:1114		
375	н617У	н618У	Согласовано	04:08:070101:145		
			Согласовано	04:08:070101:1114		
376	н626У	н627У	Согласовано	04:08:070101:157		
			Согласовано	04:08:070101:246		

АКТ
СОГЛАСОВАНИЯ МЕСТОПОЛОЖЕНИЯ ГРАНИЦ ЗЕМЕЛЬНЫХ УЧАСТКОВ
ПРИ ВЫПОЛНЕНИИ КОМПЛЕКСНЫХ КАДАСТРОВЫХ РАБОТ

Республика Алтай, Усть-Коксинский муниципальный район, сельское поселение Чендекское, село Чендек, 04:08:070101
наименование субъекта Российской Федерации, муниципального образования, населенного пункта, уникальные учетные номера кадастровых кварталов, а также иные сведения, позволяющие определить местоположение территории, на которой выполняются комплексные кадастровые работы

N п/п	Обозначение части (характерной точки) границы		Результат согласования (согласовано/спорное)	Кадастровые номера или обозначения смежных земельных участков	Сведения о лице, представившем возражения	Реквизиты вступившего в законную силу судебного акта
	от т.	до т.				
1	2	3	4	5	6	7
377	205	333	Согласовано	04:08:070101:160		
			Согласовано	04:08:070101:212		
378	205	—	Согласовано	04:08:070101:160		
			Согласовано	04:08:070101:385 (1)		
379	333	332	Согласовано	04:08:070101:160		
			Согласовано	04:08:070101:212		
380	332	н630У	Согласовано	04:08:070101:160		
			Согласовано	04:08:070101:212		
381	н397У	н632У	Согласовано	04:08:070101:163		
			Согласовано	04:08:070101:388		
382	н632У	н633У	Согласовано	04:08:070101:163		
			Согласовано	04:08:070101:388		
383	н633У	н634У	Согласовано	04:08:070101:163		
			Согласовано	04:08:070101:388		
384	231	232	Согласовано	04:08:070101:165		
			Согласовано	04:08:070101:234		
385	232	н641У	Согласовано	04:08:070101:165		
			Согласовано	04:08:070101:234		
386	н641У	233	Согласовано	04:08:070101:165		
			Согласовано	04:08:070101:234		
387	н642У	н643У	Согласовано	04:08:070101:166		
			Согласовано	04:08:070101:360		
388	н643У	н644У	Согласовано	04:08:070101:166		
			Согласовано	04:08:070101:360		
389	н644У	н645У	Согласовано	04:08:070101:166		
			Согласовано	04:08:070101:360		

АКТ
СОГЛАСОВАНИЯ МЕСТОПОЛОЖЕНИЯ ГРАНИЦ ЗЕМЕЛЬНЫХ УЧАСТКОВ
ПРИ ВЫПОЛНЕНИИ КОМПЛЕКСНЫХ КАДАСТРОВЫХ РАБОТ

Республика Алтай, Усть-Коксинский муниципальный район, сельское поселение Чендекское, село Чендек, 04:08:070101
наименование субъекта Российской Федерации, муниципального образования, населенного пункта, уникальные учетные номера кадастровых кварталов, а также иные сведения, позволяющие определить местоположение территории, на которой выполняются комплексные кадастровые работы

Всего листов: 58	Лист 31

N п/п	Обозначение части (характерной точки) границы		Результат согласования (согласовано/спорное)	Кадастровые номера или обозначения смежных земельных участков	Сведения о лице, представившем возражения	Реквизиты вступившего в законную силу судебного акта
	от т.	до т.				
1	2	3	4	5	6	7
390	н645У	н646У	Согласовано	04:08:070101:166		
			Согласовано	04:08:070101:360		
391	н649У	н650У	Согласовано	04:08:070101:170		
			Согласовано	04:08:070101:299		
392	н650У	н651У	Согласовано	04:08:070101:170		
			Согласовано	04:08:070101:299		
393	958	957	Согласовано	04:08:070101:171		
			Согласовано	04:08:070101:1542		
394	957	956	Согласовано	04:08:070101:171		
			Согласовано	04:08:070101:1542		
395	239	240	Согласовано	04:08:070101:172		
			Согласовано	04:08:070101:268		
396	240	241	Согласовано	04:08:070101:172		
			Согласовано	04:08:070101:268		
397	241	242	Согласовано	04:08:070101:172		
			Согласовано	04:08:070101:269		
398	н662У	н663У	Согласовано	04:08:070101:176		
			Согласовано	04:08:070101:304		
399	н663У	н664У	Согласовано	04:08:070101:176		
			Согласовано	04:08:070101:304		
400	н664У	н665У	Согласовано	04:08:070101:176		
			Согласовано	04:08:070101:304		
401	н665У	н666У	Согласовано	04:08:070101:176		
			Согласовано	04:08:070101:304		
402	н667У	н668У	Согласовано	04:08:070101:176		
			Согласовано	04:08:070101:309		

АКТ
СОГЛАСОВАНИЯ МЕСТОПОЛОЖЕНИЯ ГРАНИЦ ЗЕМЕЛЬНЫХ УЧАСТКОВ
ПРИ ВЫПОЛНЕНИИ КОМПЛЕКСНЫХ КАДАСТРОВЫХ РАБОТ

Республика Алтай, Усть-Коксинский муниципальный район, сельское поселение Чендекское, село Чендек, 04:08:070101
наименование субъекта Российской Федерации, муниципального образования, населенного пункта, уникальные учетные номера кадастровых кварталов, а также иные сведения, позволяющие определить местоположение территории, на которой выполняются комплексные кадастровые работы

Всего листов: 58	Лист 32

N п/п	Обозначение части (характерной точки) границы		Результат согласования (согласовано/спорное)	Кадастровые номера или обозначения смежных земельных участков	Сведения о лице, представившем возражения	Реквизиты вступившего в законную силу судебного акта
	от т.	до т.				
1	2	3	4	5	6	7
403	н668У	н669У	Согласовано	04:08:070101:176		
			Согласовано	04:08:070101:309		
404	413	412	Согласовано	04:08:070101:179		
			Согласовано	04:08:070101:249		
405	н673У	н674У	Согласовано	04:08:070101:179		
			Согласовано	04:08:070101:246		
406	н674У	н675У	Согласовано	04:08:070101:179		
			Согласовано	04:08:070101:246		
407	н675У	н676У	Согласовано	04:08:070101:179		
			Согласовано	04:08:070101:246		
408	н84У	н685У	Согласовано	04:08:070101:184		
			Согласовано	04:08:070101:264		
409	н685У	н686У	Согласовано	04:08:070101:184		
			Согласовано	04:08:070101:264		
410	н686У	н687У	Согласовано	04:08:070101:184		
			Согласовано	04:08:070101:264		
411	н687У	н688У	Согласовано	04:08:070101:184		
			Согласовано	04:08:070101:264		
412	н688У	н689У	Согласовано	04:08:070101:184		
			Согласовано	04:08:070101:264		
413	н689У	н690У	Согласовано	04:08:070101:184		
			Согласовано	04:08:070101:264		
414	н690У	н691У	Согласовано	04:08:070101:184		
			Согласовано	04:08:070101:264		
415	н691У	н692У	Согласовано	04:08:070101:184		
			Согласовано	04:08:070101:264		

АКТ
СОГЛАСОВАНИЯ МЕСТОПОЛОЖЕНИЯ ГРАНИЦ ЗЕМЕЛЬНЫХ УЧАСТКОВ
ПРИ ВЫПОЛНЕНИИ КОМПЛЕКСНЫХ КАДАСТРОВЫХ РАБОТ

Республика Алтай, Усть-Коксинский муниципальный район, сельское поселение Чендекское, село Чендек, 04:08:070101
наименование субъекта Российской Федерации, муниципального образования, населенного пункта, уникальные учетные номера кадастровых кварталов, а также иные сведения, позволяющие определить местоположение территории, на которой выполняются комплексные кадастровые работы

Всего листов: 58 | Лист 33

N п/п	Обозначение части (характерной точки) границы		Результат согласования (согласовано/спорное)	Кадастровые номера или обозначения смежных земельных участков	Сведения о лице, представившем возражения	Реквизиты вступившего в законную силу судебного акта
	от т.	до т.				
1	2	3	4	5	6	7
416	н693У	н694У	Согласовано	04:08:070101:184		
			Согласовано	04:08:070101:345		
417	н694У	н695У	Согласовано	04:08:070101:184		
			Согласовано	04:08:070101:345		
418	н695У	н696У	Согласовано	04:08:070101:184		
			Согласовано	04:08:070101:345		
419	н696У	н697У	Согласовано	04:08:070101:184		
			Согласовано	04:08:070101:345		
420	н697У	н698У	Согласовано	04:08:070101:184		
			Согласовано	04:08:070101:345		
421	н698У	н699У	Согласовано	04:08:070101:184		
			Согласовано	04:08:070101:345		
422	н699У	н678У	Согласовано	04:08:070101:184		
			Согласовано	04:08:070101:345		
423	247	248	Согласовано	04:08:070101:186		
			Согласовано	04:08:070101:315		
424	252	253	Согласовано	04:08:070101:186		
			Согласовано	04:08:070101:313		
425	253	254	Согласовано	04:08:070101:186		
			Согласовано	04:08:070101:313		
426	254	246	Согласовано	04:08:070101:186		
			Согласовано	04:08:070101:313		
427	255	256	Согласовано	04:08:070101:192		
			Согласовано	04:08:070101:330		
428	256	н707У	Согласовано	04:08:070101:192		
			Согласовано	04:08:070101:330		

АКТ
СОГЛАСОВАНИЯ МЕСТОПОЛОЖЕНИЯ ГРАНИЦ ЗЕМЕЛЬНЫХ УЧАСТКОВ
ПРИ ВЫПОЛНЕНИИ КОМПЛЕКСНЫХ КАДАСТРОВЫХ РАБОТ

Республика Алтай, Усть-Коксинский муниципальный район, сельское поселение Чендекское, село Чендек, 04:08:070101
наименование субъекта Российской Федерации, муниципального образования, населенного пункта, уникальные учетные номера кадастровых кварталов, а также иные сведения, позволяющие определить местоположение территории, на которой выполняются комплексные кадастровые работы

Всего листов: 58	Лист 34

N п/п	Обозначение части (характерной точки) границы		Результат согласования (согласовано/спорное)	Кадастровые номера или обозначения смежных земельных участков	Сведения о лице, представившем возражения	Реквизиты вступившего в законную силу судебного акта
	от т.	до т.				
1	2	3	4	5	6	7
429	н707У	257	Согласовано	04:08:070101:192		
			Согласовано	04:08:070101:330		
430	257	258	Согласовано	04:08:070101:192		
			Согласовано	04:08:070101:347		
431	258	259	Согласовано	04:08:070101:192		
			Согласовано	04:08:070101:329		
432	267	269	Согласовано	04:08:070101:192		
			Согласовано	04:08:070101:330		
433	269	255	Согласовано	04:08:070101:192		
			Согласовано	04:08:070101:330		
434	273	н710У	Согласовано	04:08:070101:193		
			Согласовано	04:08:070101:450		
435	н710У	н711У	Согласовано	04:08:070101:193		
			Согласовано	04:08:070101:450		
436	н711У	274	Согласовано	04:08:070101:193		
			Согласовано	04:08:070101:450		
437	276	277	Согласовано	04:08:070101:195		
			Согласовано	04:08:070101:370		
438	277	278	Согласовано	04:08:070101:195		
			Согласовано	04:08:070101:370		
439	н716У	299	Согласовано	04:08:070101:196		
			Согласовано	04:08:070101:276		
440	299	300	Согласовано	04:08:070101:196		
			Согласовано	04:08:070101:276		
441	300	301	Согласовано	04:08:070101:196		
			Согласовано	04:08:070101:276		

АКТ
СОГЛАСОВАНИЯ МЕСТОПОЛОЖЕНИЯ ГРАНИЦ ЗЕМЕЛЬНЫХ УЧАСТКОВ
ПРИ ВЫПОЛНЕНИИ КОМПЛЕКСНЫХ КАДАСТРОВЫХ РАБОТ

Республика Алтай, Усть-Коксинский муниципальный район, сельское поселение Чендекское, село Чендек, 04:08:070101
наименование субъекта Российской Федерации, муниципального образования, населенного пункта, уникальные учетные номера кадастровых кварталов, а также иные сведения, позволяющие определить местоположение территории, на которой выполняются комплексные кадастровые работы

Всего листов: 58 | Лист 35

N п/п	Обозначение части (характерной точки) границы		Результат согласования (согласовано/спорное)	Кадастровые номера или обозначения смежных земельных участков	Сведения о лице, представившем возражения	Реквизиты вступившего в законную силу судебного акта
	от т.	до т.				
1	2	3	4	5	6	7
442	301	302	Согласовано	04:08:070101:196		
			Согласовано	04:08:070101:276		
443	302	303	Согласовано	04:08:070101:196		
			Согласовано	04:08:070101:276		
444	487	н720У	Согласовано	04:08:070101:198		
			Согласовано	04:08:070101:293		
445	н720У	н721У	Согласовано	04:08:070101:198		
			Согласовано	04:08:070101:275		
446	н721У	н722У	Согласовано	04:08:070101:198		
			Согласовано	04:08:070101:275		
447	н722У	н723У	Согласовано	04:08:070101:198		
			Согласовано	04:08:070101:275		
448	н723У	н724У	Согласовано	04:08:070101:198		
			Согласовано	04:08:070101:275		
449	н728У	н729У	Согласовано	04:08:070101:198		
			Согласовано	04:08:070101:290		
450	н729У	487	Согласовано	04:08:070101:198		
			Согласовано	04:08:070101:290		
451	315	316	Согласовано	04:08:070101:205		
			Согласовано	04:08:070101:323		
452	316	317	Согласовано	04:08:070101:205		
			Согласовано	04:08:070101:323		
453	317	318	Согласовано	04:08:070101:205		
			Согласовано	04:08:070101:323		
454	318	319	Согласовано	04:08:070101:205		
			Согласовано	04:08:070101:323		

АКТ
СОГЛАСОВАНИЯ МЕСТОПОЛОЖЕНИЯ ГРАНИЦ ЗЕМЕЛЬНЫХ УЧАСТКОВ
ПРИ ВЫПОЛНЕНИИ КОМПЛЕКСНЫХ КАДАСТРОВЫХ РАБОТ

Республика Алтай, Усть-Коксинский муниципальный район, сельское поселение Чендекское, село Чендек, 04:08:070101
наименование субъекта Российской Федерации, муниципального образования, населенного пункта, уникальные учетные номера кадастровых кварталов, а также иные сведения, позволяющие определить местоположение территории, на которой выполняются комплексные кадастровые работы

N п/п	Обозначение части (характерной точки) границы		Результат согласования (согласовано/спорное)	Кадастровые номера или обозначения смежных земельных участков	Сведения о лице, представившем возражения	Реквизиты вступившего в законную силу судебного акта
	от т.	до т.				
1	2	3	4	5	6	7
455	319	320	Согласовано	04:08:070101:205		
			Согласовано	04:08:070101:323		
456	320	321	Согласовано	04:08:070101:205		
			Согласовано	04:08:070101:323		
457	321	322	Согласовано	04:08:070101:205		
			Согласовано	04:08:070101:323		
458	322	323	Согласовано	04:08:070101:205		
			Согласовано	04:08:070101:341 (2)		
459	323	324	Согласовано	04:08:070101:205		
			Согласовано	04:08:070101:340		
460	324	н730У	Согласовано	04:08:070101:205		
			Согласовано	04:08:070101:340		
461	н730У	325	Согласовано	04:08:070101:205		
			Согласовано	04:08:070101:340		
462	325	326	Согласовано	04:08:070101:205		
			Согласовано	04:08:070101:321		
463	326	н731У	Согласовано	04:08:070101:205		
			Согласовано	04:08:070101:321		
464	н731У	н732У	Согласовано	04:08:070101:205		
			Согласовано	04:08:070101:321		
465	н732У	327	Согласовано	04:08:070101:205		
			Согласовано	04:08:070101:321		
466	205	334	Согласовано	04:08:070101:212		
			Согласовано	04:08:070101:385 (1)		
467	334	335	Согласовано	04:08:070101:212		
			Согласовано	04:08:070101:385 (1)		

АКТ
СОГЛАСОВАНИЯ МЕСТОПОЛОЖЕНИЯ ГРАНИЦ ЗЕМЕЛЬНЫХ УЧАСТКОВ
ПРИ ВЫПОЛНЕНИИ КОМПЛЕКСНЫХ КАДАСТРОВЫХ РАБОТ

Республика Алтай, Усть-Коксинский муниципальный район, сельское поселение Чендекское, село Чендек, 04:08:070101
наименование субъекта Российской Федерации, муниципального образования, населенного пункта, уникальные учетные номера кадастровых кварталов, а также иные сведения, позволяющие определить местоположение территории, на которой выполняются комплексные кадастровые работы

N п/п	Обозначение части (характерной точки) границы		Результат согласования (согласовано/спорное)	Кадастровые номера или обозначения смежных земельных участков	Сведения о лице, представившем возражения	Реквизиты вступившего в законную силу судебного акта
	от т.	до т.				
1	2	3	4	5	6	7
468	335	336	Согласовано	04:08:070101:212		
			Согласовано	04:08:070101:385 (1)		
469	н740У	—	Согласовано	04:08:070101:219		
			Согласовано	04:08:070101:221		
470	н742У	н743У	Согласовано	04:08:070101:219		
			Согласовано	04:08:070101:501		
471	н742У	—	Согласовано	04:08:070101:219		
			Согласовано	04:08:070101:221		
472	н743У	н744У	Согласовано	04:08:070101:219		
			Согласовано	04:08:070101:501		
473	352	353	Согласовано	04:08:070101:222		
			Согласовано	04:08:070101:223		
474	353	354	Согласовано	04:08:070101:222		
			Согласовано	04:08:070101:223		
475	354	355	Согласовано	04:08:070101:222		
			Согласовано	04:08:070101:223		
476	355	н753У	Согласовано	04:08:070101:222		
			Согласовано	04:08:070101:223		
477	н753У	н754У	Согласовано	04:08:070101:222		
			Согласовано	04:08:070101:223		
478	н754У	356	Согласовано	04:08:070101:222		
			Согласовано	04:08:070101:223		
479	356	357	Согласовано	04:08:070101:222		
			Согласовано	04:08:070101:223		
480	358	359	Согласовано	04:08:070101:222		
			Согласовано	04:08:070101:532		

АКТ
СОГЛАСОВАНИЯ МЕСТОПОЛОЖЕНИЯ ГРАНИЦ ЗЕМЕЛЬНЫХ УЧАСТКОВ
ПРИ ВЫПОЛНЕНИИ КОМПЛЕКСНЫХ КАДАСТРОВЫХ РАБОТ

Республика Алтай, Усть-Коксинский муниципальный район, сельское поселение Чендекское, село Чендек, 04:08:070101
наименование субъекта Российской Федерации, муниципального образования, населенного пункта, уникальные учетные номера кадастровых кварталов, а также иные сведения, позволяющие определить местоположение территории, на которой выполняются комплексные кадастровые работы

Всего листов: 58 | Лист 38

N п/п	Обозначение части (характерной точки) границы		Результат согласования (согласовано/спорное)	Кадастровые номера или обозначения смежных земельных участков	Сведения о лице, представившем возражения	Реквизиты вступившего в законную силу судебного акта
	от т.	до т.				
1	2	3	4	5	6	7
481	359	360	Согласовано	04:08:070101:222		
			Согласовано	04:08:070101:532		
482	360	361	Согласовано	04:08:070101:222		
			Согласовано	04:08:070101:532		
483	н756У	н757У	Согласовано	04:08:070101:223		
			Согласовано	04:08:070101:224		
484	н757У	н758У	Согласовано	04:08:070101:223		
			Согласовано	04:08:070101:224		
485	н758У	н759У	Согласовано	04:08:070101:223		
			Согласовано	04:08:070101:224		
486	н759У	н760У	Согласовано	04:08:070101:223		
			Согласовано	04:08:070101:224		
487	н760У	н761У	Согласовано	04:08:070101:223		
			Согласовано	04:08:070101:224		
488	н761У	н762У	Согласовано	04:08:070101:223		
			Согласовано	04:08:070101:224		
489	н762У	н763У	Согласовано	04:08:070101:223		
			Согласовано	04:08:070101:224		
490	н763У	н764У	Согласовано	04:08:070101:223		
			Согласовано	04:08:070101:224		
491	н764У	н765У	Согласовано	04:08:070101:223		
			Согласовано	04:08:070101:224		
492	н765У	н766У	Согласовано	04:08:070101:223		
			Согласовано	04:08:070101:224		
493	368	367	Согласовано	04:08:070101:225		
			Согласовано	04:08:070101:226		

АКТ
СОГЛАСОВАНИЯ МЕСТОПОЛОЖЕНИЯ ГРАНИЦ ЗЕМЕЛЬНЫХ УЧАСТКОВ
ПРИ ВЫПОЛНЕНИИ КОМПЛЕКСНЫХ КАДАСТРОВЫХ РАБОТ

Республика Алтай, Усть-Коксинский муниципальный район, сельское поселение Чендекское, село Чендек, 04:08:070101
наименование субъекта Российской Федерации, муниципального образования, населенного пункта, уникальные учетные номера кадастровых кварталов, а также иные сведения, позволяющие определить местоположение территории, на которой выполняются комплексные кадастровые работы

Всего листов: 58 | Лист 39

N п/п	Обозначение части (характерной точки) границы		Результат согласования (согласовано/спорное)	Кадастровые номера или обозначения смежных земельных участков	Сведения о лице, представившем возражения	Реквизиты вступившего в законную силу судебного акта
	от т.	до т.				
1	2	3	4	5	6	7
494	367	366	Согласовано	04:08:070101:225		
			Согласовано	04:08:070101:226		
495	366	365	Согласовано	04:08:070101:225		
			Согласовано	04:08:070101:226		
496	362	363	Согласовано	04:08:070101:226		
			Согласовано	04:08:070101:228		
497	363	364	Согласовано	04:08:070101:226		
			Согласовано	04:08:070101:228		
498	369	370	Согласовано	04:08:070101:226		
			Согласовано	04:08:070101:336		
499	370	371	Согласовано	04:08:070101:226		
			Согласовано	04:08:070101:336		
500	371	372	Согласовано	04:08:070101:226		
			Согласовано	04:08:070101:336		
501	372	373	Согласовано	04:08:070101:226		
			Согласовано	04:08:070101:336		
502	373	374	Согласовано	04:08:070101:226		
			Согласовано	04:08:070101:336		
503	374	362	Согласовано	04:08:070101:226		
			Согласовано	04:08:070101:336		
504	362	376	Согласовано	04:08:070101:228		
			Согласовано	04:08:070101:336		
505	376	377	Согласовано	04:08:070101:228		
			Согласовано	04:08:070101:336		
506	377	378	Согласовано	04:08:070101:228		
			Согласовано	04:08:070101:336		

АКТ
СОГЛАСОВАНИЯ МЕСТОПОЛОЖЕНИЯ ГРАНИЦ ЗЕМЕЛЬНЫХ УЧАСТКОВ
ПРИ ВЫПОЛНЕНИИ КОМПЛЕКСНЫХ КАДАСТРОВЫХ РАБОТ

Республика Алтай, Усть-Коксинский муниципальный район, сельское поселение Чендекское, село Чендек, 04:08:070101
наименование субъекта Российской Федерации, муниципального образования, населенного пункта, уникальные учетные номера кадастровых кварталов, а также иные сведения, позволяющие определить местоположение территории, на которой выполняются комплексные кадастровые работы

N п/п	Обозначение части (характерной точки) границы		Результат согласования (согласовано/спорное)	Кадастровые номера или обозначения смежных земельных участков	Сведения о лице, представившем возражения	Реквизиты вступившего в законную силу судебного акта
	от т.	до т.				
1	2	3	4	5	6	7
507	378	379	Согласовано	04:08:070101:228		
			Согласовано	04:08:070101:336		
508	379	380	Согласовано	04:08:070101:228		
			Согласовано	04:08:070101:336		
509	380	381	Согласовано	04:08:070101:228		
			Согласовано	04:08:070101:336		
510	381	382	Согласовано	04:08:070101:228		
			Согласовано	04:08:070101:229		
511	382	383	Согласовано	04:08:070101:228		
			Согласовано	04:08:070101:229		
512	383	384	Согласовано	04:08:070101:228		
			Согласовано	04:08:070101:229		
513	384	н768У	Согласовано	04:08:070101:228		
			Согласовано	04:08:070101:229		
514	н768У	375	Согласовано	04:08:070101:228		
			Согласовано	04:08:070101:229		
515	381	564	Согласовано	04:08:070101:229		
			Согласовано	04:08:070101:336		
516	385	386	Согласовано	04:08:070101:231		
			Согласовано	04:08:070101:234		
517	н431У	н770У	Согласовано	04:08:070101:232 (1)		
			Согласовано	04:08:070101:233 (1)		
518	н770У	н771У	Согласовано	04:08:070101:232 (1)		
			Согласовано	04:08:070101:233 (1)		
519	н771У	н772У	Согласовано	04:08:070101:232 (1)		
			Согласовано	04:08:070101:233 (1)		

АКТ
СОГЛАСОВАНИЯ МЕСТОПОЛОЖЕНИЯ ГРАНИЦ ЗЕМЕЛЬНЫХ УЧАСТКОВ
ПРИ ВЫПОЛНЕНИИ КОМПЛЕКСНЫХ КАДАСТРОВЫХ РАБОТ

Республика Алтай, Усть-Коксинский муниципальный район, сельское поселение Чендекское, село Чендек, 04:08:070101
наименование субъекта Российской Федерации, муниципального образования, населенного пункта, уникальные учетные номера кадастровых кварталов, а также иные сведения, позволяющие определить местоположение территории, на которой выполняются комплексные кадастровые работы

N п/п	Обозначение части (характерной точки) границы		Результат согласования (согласовано/спорное)	Кадастровые номера или обозначения смежных земельных участков	Сведения о лице, представившем возражения	Реквизиты вступившего в законную силу судебного акта
	от т.	до т.				
1	2	3	4	5	6	7
520	н775У	—	Согласовано	04:08:070101:232 (2)		
			Согласовано	04:08:070101:235		
521	н777У	н778У	Согласовано	04:08:070101:232 (2)		
			Согласовано	04:08:070101:233 (2)		
522	н778У	н775У	Согласовано	04:08:070101:232 (2)		
			Согласовано	04:08:070101:237		
523	н780У	н781У	Согласовано	04:08:070101:233 (2)		
			Согласовано	04:08:070101:238		
524	н781У	н778У	Согласовано	04:08:070101:233 (2)		
			Согласовано	04:08:070101:237		
525	392	393	Согласовано	04:08:070101:235		
			Согласовано	04:08:070101:237		
526	394	395	Согласовано	04:08:070101:235		
			Согласовано	04:08:070101:1126		
527	395	396	Согласовано	04:08:070101:235		
			Согласовано	04:08:070101:1126		
528	396	397	Согласовано	04:08:070101:235		
			Согласовано	04:08:070101:1126		
529	397	398	Согласовано	04:08:070101:235		
			Согласовано	04:08:070101:1126		
530	399	400	Согласовано	04:08:070101:235		
			Согласовано	04:08:070101:338		
531	400	401	Согласовано	04:08:070101:235		
			Согласовано	04:08:070101:338		
532	401	402	Согласовано	04:08:070101:235		
			Согласовано	04:08:070101:338		

АКТ
СОГЛАСОВАНИЯ МЕСТОПОЛОЖЕНИЯ ГРАНИЦ ЗЕМЕЛЬНЫХ УЧАСТКОВ
ПРИ ВЫПОЛНЕНИИ КОМПЛЕКСНЫХ КАДАСТРОВЫХ РАБОТ

Республика Алтай, Усть-Коксинский муниципальный район, сельское поселение Чендекское, село Чендек, 04:08:070101
наименование субъекта Российской Федерации, муниципального образования, населенного пункта, уникальные учетные номера кадастровых кварталов, а также иные сведения, позволяющие определить местоположение территории, на которой выполняются комплексные кадастровые работы

N п/п	Обозначение части (характерной точки) границы		Результат согласования (согласовано/спорное)	Кадастровые номера или обозначения смежных земельных участков	Сведения о лице, представившем возражения	Реквизиты вступившего в законную силу судебного акта
	от т.	до т.				
1	2	3	4	5	6	7
533	402	403	Согласовано	04:08:070101:235		
			Согласовано	04:08:070101:338		
534	н781У	н782У	Согласовано	04:08:070101:237		
			Согласовано	04:08:070101:238		
535	н48У	н47У	Согласовано	04:08:070101:240		
			Согласовано	04:08:070101:175 (04:08:070101:173)		
536	н48У	—	Согласовано	04:08:070101:240		
			Согласовано	04:08:070101:175 (04:08:070101:174)		
537	н47У	н46У	Согласовано	04:08:070101:240		
			Согласовано	04:08:070101:175 (04:08:070101:173)		
538	н46У	н45У	Согласовано	04:08:070101:240		
			Согласовано	04:08:070101:175 (04:08:070101:173)		
539	н45У	н44У	Согласовано	04:08:070101:240		
			Согласовано	04:08:070101:175 (04:08:070101:173)		
540	н44У	н43У	Согласовано	04:08:070101:240		
			Согласовано	04:08:070101:175 (04:08:070101:173)		
541	н43У	н42У	Согласовано	04:08:070101:240		
			Согласовано	04:08:070101:175 (04:08:070101:173)		
542	н42У	н41У	Согласовано	04:08:070101:240		
			Согласовано	04:08:070101:175 (04:08:070101:173)		
543	н41У	н40У	Согласовано	04:08:070101:240		
			Согласовано	04:08:070101:175 (04:08:070101:173)		
544	н40У	н39У	Согласовано	04:08:070101:240		
			Согласовано	04:08:070101:175 (04:08:070101:173)		
545	н793У	н794У	Согласовано	04:08:070101:244		
			Согласовано	04:08:070101:1140		

АКТ
СОГЛАСОВАНИЯ МЕСТОПОЛОЖЕНИЯ ГРАНИЦ ЗЕМЕЛЬНЫХ УЧАСТКОВ
ПРИ ВЫПОЛНЕНИИ КОМПЛЕКСНЫХ КАДАСТРОВЫХ РАБОТ

Республика Алтай, Усть-Коксинский муниципальный район, сельское поселение Чендекское, село Чендек, 04:08:070101
наименование субъекта Российской Федерации, муниципального образования, населенного пункта, уникальные учетные номера кадастровых кварталов, а также иные сведения, позволяющие определить местоположение территории, на которой выполняются комплексные кадастровые работы

Всего листов: 58 | Лист 43

N п/п	Обозначение части (характерной точки) границы		Результат согласования (согласовано/спорное)	Кадастровые номера или обозначения смежных земельных участков	Сведения о лице, представившем возражения	Реквизиты вступившего в законную силу судебного акта
	от т.	до т.				
1	2	3	4	5	6	7
546	н794У	н795У	Согласовано	04:08:070101:244		
			Согласовано	04:08:070101:1140		
547	н795У	н796У	Согласовано	04:08:070101:244		
			Согласовано	04:08:070101:1140		
548	н796У	н797У	Согласовано	04:08:070101:244		
			Согласовано	04:08:070101:1140		
549	н797У	н798У	Согласовано	04:08:070101:244		
			Согласовано	04:08:070101:1140		
550	н798У	н799У	Согласовано	04:08:070101:244		
			Согласовано	04:08:070101:1140		
551	н799У	932	Согласовано	04:08:070101:244		
			Согласовано	04:08:070101:1140		
552	405	406	Согласовано	04:08:070101:249		
			Согласовано	04:08:070101:250		
553	406	407	Согласовано	04:08:070101:249		
			Согласовано	04:08:070101:250		
554	407	408	Согласовано	04:08:070101:249		
			Согласовано	04:08:070101:250		
555	н802У	н803У	Согласовано	04:08:070101:250		
			Согласовано	04:08:070101:251		
556	н803У	н804У	Согласовано	04:08:070101:250		
			Согласовано	04:08:070101:251		
557	н804У	н805У	Согласовано	04:08:070101:250		
			Согласовано	04:08:070101:251		
558	н805У	н806У	Согласовано	04:08:070101:250		
			Согласовано	04:08:070101:251		

АКТ
СОГЛАСОВАНИЯ МЕСТОПОЛОЖЕНИЯ ГРАНИЦ ЗЕМЕЛЬНЫХ УЧАСТКОВ
ПРИ ВЫПОЛНЕНИИ КОМПЛЕКСНЫХ КАДАСТРОВЫХ РАБОТ

Республика Алтай, Усть-Коксинский муниципальный район, сельское поселение Чендекское, село Чендек, 04:08:070101
наименование субъекта Российской Федерации, муниципального образования, населенного пункта, уникальные учетные номера кадастровых кварталов, а также иные сведения, позволяющие определить местоположение территории, на которой выполняются комплексные кадастровые работы

N п/п	Обозначение части (характерной точки) границы		Результат согласования (согласовано/спорное)	Кадастровые номера или обозначения смежных земельных участков	Сведения о лице, представившем возражения	Реквизиты вступившего в законную силу судебного акта
	от т.	до т.				
1	2	3	4	5	6	7
559	н806У	н807У	Согласовано	04:08:070101:250		
			Согласовано	04:08:070101:251		
560	н812У	н813У	Согласовано	04:08:070101:260		
			Согласовано	04:08:070101:345		
561	н813У	н814У	Согласовано	04:08:070101:260		
			Согласовано	04:08:070101:345		
562	н814У	н815У	Согласовано	04:08:070101:260		
			Согласовано	04:08:070101:345		
563	н815У	н816У	Согласовано	04:08:070101:260		
			Согласовано	04:08:070101:345		
564	н823У	н824У	Согласовано	04:08:070101:260		
			Согласовано	04:08:070101:345		
565	н824У	н825У	Согласовано	04:08:070101:260		
			Согласовано	04:08:070101:345		
566	н825У	н812У	Согласовано	04:08:070101:260		
			Согласовано	04:08:070101:345		
567	419	420	Согласовано	04:08:070101:262		
			Согласовано	04:08:070101:263		
568	420	421	Согласовано	04:08:070101:262		
			Согласовано	04:08:070101:263		
569	421	422	Согласовано	04:08:070101:262		
			Согласовано	04:08:070101:263		
570	422	423	Согласовано	04:08:070101:262		
			Согласовано	04:08:070101:263		
571	1249	—	Согласовано	04:08:070101:266		
			Согласовано	04:08:070101:468		

АКТ
СОГЛАСОВАНИЯ МЕСТОПОЛОЖЕНИЯ ГРАНИЦ ЗЕМЕЛЬНЫХ УЧАСТКОВ
ПРИ ВЫПОЛНЕНИИ КОМПЛЕКСНЫХ КАДАСТРОВЫХ РАБОТ

Республика Алтай, Усть-Коксинский муниципальный район, сельское поселение Чендекское, село Чендек, 04:08:070101
наименование субъекта Российской Федерации, муниципального образования, населенного пункта, уникальные учетные номера кадастровых кварталов, а также иные сведения, позволяющие определить местоположение территории, на которой выполняются комплексные кадастровые работы

Всего листов: 58 | Лист 45

N п/п	Обозначение части (характерной точки) границы		Результат согласования (согласовано/спорное)	Кадастровые номера или обозначения смежных земельных участков	Сведения о лице, представившем возражения	Реквизиты вступившего в законную силу судебного акта
	от т.	до т.				
1	2	3	4	5	6	7
572	449	450	Согласовано	04:08:070101:267		
			Согласовано	04:08:070101:286		
573	450	451	Согласовано	04:08:070101:267		
			Согласовано	04:08:070101:286		
574	451	452	Согласовано	04:08:070101:267		
			Согласовано	04:08:070101:286		
575	452	453	Согласовано	04:08:070101:267		
			Согласовано	04:08:070101:286		
576	н837У	н838У	Согласовано	04:08:070101:268		
			Согласовано	04:08:070101:269		
577	н838У	н839У	Согласовано	04:08:070101:268		
			Согласовано	04:08:070101:269		
578	н839У	н840У	Согласовано	04:08:070101:268		
			Согласовано	04:08:070101:269		
579	н840У	н841У	Согласовано	04:08:070101:268		
			Согласовано	04:08:070101:269		
580	н841У	н842У	Согласовано	04:08:070101:268		
			Согласовано	04:08:070101:269		
581	н842У	241	Согласовано	04:08:070101:268		
			Согласовано	04:08:070101:269		
582	н720У	н869У	Согласовано	04:08:070101:275		
			Согласовано	04:08:070101:293		
583	н869У	н870У	Согласовано	04:08:070101:275		
			Согласовано	04:08:070101:293		
584	н870У	н864У	Согласовано	04:08:070101:275		
			Согласовано	04:08:070101:293		

АКТ
СОГЛАСОВАНИЯ МЕСТОПОЛОЖЕНИЯ ГРАНИЦ ЗЕМЕЛЬНЫХ УЧАСТКОВ
ПРИ ВЫПОЛНЕНИИ КОМПЛЕКСНЫХ КАДАСТРОВЫХ РАБОТ

Республика Алтай, Усть-Коксинский муниципальный район, сельское поселение Чендекское, село Чендек, 04:08:070101
наименование субъекта Российской Федерации, муниципального образования, населенного пункта, уникальные учетные номера кадастровых кварталов, а также иные сведения, позволяющие определить местоположение территории, на которой выполняются комплексные кадастровые работы

N п/п	Обозначение части (характерной точки) границы		Результат согласования (согласовано/спорное)	Кадастровые номера или обозначения смежных земельных участков	Сведения о лице, представившем возражения	Реквизиты вступившего в законную силу судебного акта
	от т.	до т.				
1	2	3	4	5	6	7
585	749	748	Согласовано	04:08:070101:278		
			Согласовано	04:08:070101:477		
586	н875У	н876У	Согласовано	04:08:070101:281		
			Согласовано	04:08:070101:283		
587	н876У	н877У	Согласовано	04:08:070101:281		
			Согласовано	04:08:070101:283		
588	н877У	н878У	Согласовано	04:08:070101:281		
			Согласовано	04:08:070101:283		
589	н878У	н879У	Согласовано	04:08:070101:281		
			Согласовано	04:08:070101:283		
590	н879У	н880У	Согласовано	04:08:070101:281		
			Согласовано	04:08:070101:283		
591	н880У	н881У	Согласовано	04:08:070101:281		
			Согласовано	04:08:070101:283		
592	485	486	Согласовано	04:08:070101:290		
			Согласовано	04:08:070101:293		
593	486	487	Согласовано	04:08:070101:290		
			Согласовано	04:08:070101:293		
594	н940У	н941У	Согласовано	04:08:070101:292		
			Согласовано	04:08:070101:294		
595	н941У	н942У	Согласовано	04:08:070101:292		
			Согласовано	04:08:070101:294		
596	н942У	н943У	Согласовано	04:08:070101:292		
			Согласовано	04:08:070101:294		
597	н965У	н966У	Согласовано	04:08:070101:296		
			Согласовано	04:08:070101:297		

АКТ
СОГЛАСОВАНИЯ МЕСТОПОЛОЖЕНИЯ ГРАНИЦ ЗЕМЕЛЬНЫХ УЧАСТКОВ
ПРИ ВЫПОЛНЕНИИ КОМПЛЕКСНЫХ КАДАСТРОВЫХ РАБОТ

Республика Алтай, Усть-Коксинский муниципальный район, сельское поселение Чендекское, село Чендек, 04:08:070101
наименование субъекта Российской Федерации, муниципального образования, населенного пункта, уникальные учетные номера кадастровых кварталов, а также иные сведения, позволяющие определить местоположение территории, на которой выполняются комплексные кадастровые работы

N п/п	Обозначение части (характерной точки) границы		Результат согласования (согласовано/спорное)	Кадастровые номера или обозначения смежных земельных участков	Сведения о лице, представившем возражения	Реквизиты вступившего в законную силу судебного акта
	от т.	до т.				
1	2	3	4	5	6	7
598	н973У	н974У	Согласовано	04:08:070101:308		
			Согласовано	04:08:070101:925		
599	н974У	н975У	Согласовано	04:08:070101:308		
			Согласовано	04:08:070101:925		
600	970	н984У(О)	Согласовано	04:08:070101:315		
			Согласовано	04:08:070101:1552		
601	н984У(О)	н985У(О)	Согласовано	04:08:070101:315		
			Согласовано	04:08:070101:1552		
602	н985У(О)	н986У(О)	Согласовано	04:08:070101:315		
			Согласовано	04:08:070101:1552		
603	н986У(О)	976	Согласовано	04:08:070101:315		
			Согласовано	04:08:070101:1552		
604	975	974	Согласовано	04:08:070101:317		
			Согласовано	04:08:070101:1552		
605	974	973	Согласовано	04:08:070101:317		
			Согласовано	04:08:070101:1552		
606	973	972	Согласовано	04:08:070101:317		
			Согласовано	04:08:070101:1552		
607	972	971	Согласовано	04:08:070101:317		
			Согласовано	04:08:070101:1552		
608	н999У	1769	Согласовано	04:08:070101:319		
			Согласовано	04:08:070101:321		
609	325	н1002У	Согласовано	04:08:070101:321		
			Согласовано	04:08:070101:340		
610	н1002У	1772	Согласовано	04:08:070101:321		
			Согласовано	04:08:070101:340		

АКТ
СОГЛАСОВАНИЯ МЕСТОПОЛОЖЕНИЯ ГРАНИЦ ЗЕМЕЛЬНЫХ УЧАСТКОВ
ПРИ ВЫПОЛНЕНИИ КОМПЛЕКСНЫХ КАДАСТРОВЫХ РАБОТ

Республика Алтай, Усть-Коксинский муниципальный район, сельское поселение Чендекское, село Чендек, 04:08:070101
наименование субъекта Российской Федерации, муниципального образования, населенного пункта, уникальные учетные номера кадастровых кварталов, а также иные сведения, позволяющие определить местоположение территории, на которой выполняются комплексные кадастровые работы

N п/п	Обозначение части (характерной точки) границы		Результат согласования (согласовано/спорное)	Кадастровые номера или обозначения смежных земельных участков	Сведения о лице, представившем возражения	Реквизиты вступившего в законную силу судебного акта
	от т.	до т.				
1	2	3	4	5	6	7
611	534	322	Согласовано	04:08:070101:323		
			Согласовано	04:08:070101:341 (2)		
612	258	535	Согласовано	04:08:070101:329		
			Согласовано	04:08:070101:347		
613	535	536	Согласовано	04:08:070101:329		
			Согласовано	04:08:070101:347		
614	544	н1006У	Согласовано	04:08:070101:330		
			Согласовано	04:08:070101:334		
615	н1006У	н1007У	Согласовано	04:08:070101:330		
			Согласовано	04:08:070101:334		
616	н1007У	545	Согласовано	04:08:070101:330		
			Согласовано	04:08:070101:334		
617	545	546	Согласовано	04:08:070101:330		
			Согласовано	04:08:070101:334		
618	546	547	Согласовано	04:08:070101:330		
			Согласовано	04:08:070101:334		
619	547	257	Согласовано	04:08:070101:330		
			Согласовано	04:08:070101:347		
620	555	556	Согласовано	04:08:070101:334		
			Согласовано	04:08:070101:335		
621	559	560	Согласовано	04:08:070101:334		
			Согласовано	04:08:070101:347		
622	560	547	Согласовано	04:08:070101:334		
			Согласовано	04:08:070101:347		
623	323	н1044У	Согласовано	04:08:070101:340		
			Согласовано	04:08:070101:341 (2)		

АКТ
СОГЛАСОВАНИЯ МЕСТОПОЛОЖЕНИЯ ГРАНИЦ ЗЕМЕЛЬНЫХ УЧАСТКОВ
ПРИ ВЫПОЛНЕНИИ КОМПЛЕКСНЫХ КАДАСТРОВЫХ РАБОТ

Республика Алтай, Усть-Коксинский муниципальный район, сельское поселение Чендекское, село Чендек, 04:08:070101
наименование субъекта Российской Федерации, муниципального образования, населенного пункта, уникальные учетные номера кадастровых кварталов, а также иные сведения, позволяющие определить местоположение территории, на которой выполняются комплексные кадастровые работы

N п/п	Обозначение части (характерной точки) границы		Результат согласования (согласовано/спорное)	Кадастровые номера или обозначения смежных земельных участков	Сведения о лице, представившем возражения	Реквизиты вступившего в законную силу судебного акта
	от т.	до т.				
1	2	3	4	5	6	7
624	н1044У	н1045У	Согласовано	04:08:070101:340		
			Согласовано	04:08:070101:341 (2)		
625	н1062У	н1063У	Согласовано	04:08:070101:353		
			Согласовано	04:08:070101:355		
626	н1063У	н1064У	Согласовано	04:08:070101:353		
			Согласовано	04:08:070101:355		
627	н1065У	н1066У	Согласовано	04:08:070101:355		
			Согласовано	04:08:070101:356		
628	н1066У	н1067У	Согласовано	04:08:070101:355		
			Согласовано	04:08:070101:356		
629	н1067У	н1068У	Согласовано	04:08:070101:355		
			Согласовано	04:08:070101:356		
630	н1068У	н1069У	Согласовано	04:08:070101:355		
			Согласовано	04:08:070101:356		
631	н1069У	н1070У	Согласовано	04:08:070101:355		
			Согласовано	04:08:070101:356		
632	н1070У	н1071У	Согласовано	04:08:070101:355		
			Согласовано	04:08:070101:356		
633	н1071У	н1072У	Согласовано	04:08:070101:355		
			Согласовано	04:08:070101:356		
634	н1072У	н1073У	Согласовано	04:08:070101:355		
			Согласовано	04:08:070101:356		
635	н1073У	н1074У	Согласовано	04:08:070101:355		
			Согласовано	04:08:070101:356		
636	601	615	Согласовано	04:08:070101:361		
			Согласовано	04:08:070101:362 (2)		

АКТ
СОГЛАСОВАНИЯ МЕСТОПОЛОЖЕНИЯ ГРАНИЦ ЗЕМЕЛЬНЫХ УЧАСТКОВ
ПРИ ВЫПОЛНЕНИИ КОМПЛЕКСНЫХ КАДАСТРОВЫХ РАБОТ

Республика Алтай, Усть-Коксинский муниципальный район, сельское поселение Чендекское, село Чендек, 04:08:070101
наименование субъекта Российской Федерации, муниципального образования, населенного пункта, уникальные учетные номера кадастровых кварталов, а также иные сведения, позволяющие определить местоположение территории, на которой выполняются комплексные кадастровые работы

Всего листов: 58	Лист 50

N п/п	Обозначение части (характерной точки) границы		Результат согласования (согласовано/спорное)	Кадастровые номера или обозначения смежных земельных участков	Сведения о лице, представившем возражения	Реквизиты вступившего в законную силу судебного акта
	от т.	до т.				
1	2	3	4	5	6	7
637	615	614	Согласовано	04:08:070101:361		
			Согласовано	04:08:070101:362 (2)		
638	614	613	Согласовано	04:08:070101:361		
			Согласовано	04:08:070101:362 (2)		
639	613	612	Согласовано	04:08:070101:361		
			Согласовано	04:08:070101:362 (2)		
640	612	611	Согласовано	04:08:070101:361		
			Согласовано	04:08:070101:362 (2)		
641	599	600	Согласовано	04:08:070101:362 (1)		
			Согласовано	04:08:070101:895		
642	600	7	Согласовано	04:08:070101:362 (1)		
			Согласовано	04:08:070101:895		
643	7	6	Согласовано	04:08:070101:362 (1)		
			Согласовано	04:08:070101:135 (04:08:070101:96)		
644	616	618	Согласовано	04:08:070101:364		
			Согласовано	04:08:070101:1547		
645	618	620	Согласовано	04:08:070101:364		
			Согласовано	04:08:070101:1547		
646	620	621	Согласовано	04:08:070101:364		
			Согласовано	04:08:070101:1547		
647	621	622	Согласовано	04:08:070101:364		
			Согласовано	04:08:070101:1547		
648	622	623	Согласовано	04:08:070101:364		
			Согласовано	04:08:070101:1547		
649	623	624	Согласовано	04:08:070101:364		
			Согласовано	04:08:070101:1547		

АКТ
СОГЛАСОВАНИЯ МЕСТОПОЛОЖЕНИЯ ГРАНИЦ ЗЕМЕЛЬНЫХ УЧАСТКОВ
ПРИ ВЫПОЛНЕНИИ КОМПЛЕКСНЫХ КАДАСТРОВЫХ РАБОТ

Республика Алтай, Усть-Коксинский муниципальный район, сельское поселение Чендекское, село Чендек, 04:08:070101
наименование субъекта Российской Федерации, муниципального образования, населенного пункта, уникальные учетные номера кадастровых кварталов, а также иные сведения, позволяющие определить местоположение территории, на которой выполняются комплексные кадастровые работы

N п/п	Обозначение части (характерной точки) границы		Результат согласования (согласовано/спорное)	Кадастровые номера или обозначения смежных земельных участков	Сведения о лице, представившем возражения	Реквизиты вступившего в законную силу судебного акта
	от т.	до т.				
1	2	3	4	5	6	7
650	624	625	Согласовано	04:08:070101:364		
			Согласовано	04:08:070101:1547		
651	н1091У	н1092У	Согласовано	04:08:070101:369		
			Согласовано	04:08:070101:370		
652	н1092У	н1093У	Согласовано	04:08:070101:369		
			Согласовано	04:08:070101:370		
653	н1093У	н1094У	Согласовано	04:08:070101:369		
			Согласовано	04:08:070101:370		
654	н1112У	н1109У	Согласовано	04:08:070101:374		
			Согласовано	04:08:070101:500		
655	655	656	Согласовано	04:08:070101:385 (2)		
			Согласовано	04:08:070101:387		
656	н1127У	н1128У	Согласовано	04:08:070101:386		
			Согласовано	04:08:070101:387		
657	н1128У	н1129У	Согласовано	04:08:070101:386		
			Согласовано	04:08:070101:387		
658	н1131У	н1132У	Согласовано	04:08:070101:386		
			Согласовано	04:08:070101:387		
659	н1132У	н1133У	Согласовано	04:08:070101:386		
			Согласовано	04:08:070101:387		
660	н1133У	н1134У	Согласовано	04:08:070101:386		
			Согласовано	04:08:070101:387		
661	н1134У	н1135У	Согласовано	04:08:070101:386		
			Согласовано	04:08:070101:387		
662	н1141У	н1142У	Согласовано	04:08:070101:386		
			Согласовано	04:08:070101:388		

АКТ
СОГЛАСОВАНИЯ МЕСТОПОЛОЖЕНИЯ ГРАНИЦ ЗЕМЕЛЬНЫХ УЧАСТКОВ
ПРИ ВЫПОЛНЕНИИ КОМПЛЕКСНЫХ КАДАСТРОВЫХ РАБОТ

Республика Алтай, Усть-Коксинский муниципальный район, сельское поселение Чендекское, село Чендек, 04:08:070101
наименование субъекта Российской Федерации, муниципального образования, населенного пункта, уникальные учетные номера кадастровых кварталов, а также иные сведения, позволяющие определить местоположение территории, на которой выполняются комплексные кадастровые работы

Всего листов: 58 | Лист 52

N п/п	Обозначение части (характерной точки) границы		Результат согласования (согласовано/спорное)	Кадастровые номера или обозначения смежных земельных участков	Сведения о лице, представившем возражения	Реквизиты вступившего в законную силу судебного акта
	от т.	до т.				
1	2	3	4	5	6	7
663	н1142У	н1143У	Согласовано	04:08:070101:386		
			Согласовано	04:08:070101:389		
664	н1144У	н1127У	Согласовано	04:08:070101:386		
			Согласовано	04:08:070101:387		
665	н397У	н1158У	Согласовано	04:08:070101:388		
			Согласовано	04:08:070101:389		
666	н1158У	н1142У	Согласовано	04:08:070101:388		
			Согласовано	04:08:070101:389		
667	н1168У	н1169У	Согласовано	04:08:070101:399		
			Согласовано	04:08:070101:401		
668	н1169У	н1170У	Согласовано	04:08:070101:399		
			Согласовано	04:08:070101:401		
669	н1170У	н1171У	Согласовано	04:08:070101:399		
			Согласовано	04:08:070101:401		
670	н1173У	н1174У	Согласовано	04:08:070101:401		
			Согласовано	04:08:070101:402		
671	н1174У	н1175У (О)	Согласовано	04:08:070101:401		
			Согласовано	04:08:070101:402		
672	н1175У (О)	н1176У (О)	Согласовано	04:08:070101:401		
			Согласовано	04:08:070101:402		
673	н1176У (О)	н1177У	Согласовано	04:08:070101:401		
			Согласовано	04:08:070101:402		
674	н1177У	н1178У	Согласовано	04:08:070101:401		
			Согласовано	04:08:070101:402		
675	н1178У	н1179У	Согласовано	04:08:070101:401		
			Согласовано	04:08:070101:402		

АКТ
СОГЛАСОВАНИЯ МЕСТОПОЛОЖЕНИЯ ГРАНИЦ ЗЕМЕЛЬНЫХ УЧАСТКОВ
ПРИ ВЫПОЛНЕНИИ КОМПЛЕКСНЫХ КАДАСТРОВЫХ РАБОТ

Республика Алтай, Усть-Коксинский муниципальный район, сельское поселение Чендекское, село Чендек, 04:08:070101
наименование субъекта Российской Федерации, муниципального образования, населенного пункта, уникальные учетные номера кадастровых кварталов, а также иные сведения, позволяющие определить местоположение территории, на которой выполняются комплексные кадастровые работы

N п/п	Обозначение части (характерной точки) границы		Результат согласования (согласовано/спорное)	Кадастровые номера или обозначения смежных земельных участков	Сведения о лице, представившем возражения	Реквизиты вступившего в законную силу судебного акта
	от т.	до т.				
1	2	3	4	5	6	7
676	н1179У	н1180У	Согласовано	04:08:070101:401		
			Согласовано	04:08:070101:402		
677	н1180У	н1181У	Согласовано	04:08:070101:401		
			Согласовано	04:08:070101:402		
678	н1181У	н1182У	Согласовано	04:08:070101:401		
			Согласовано	04:08:070101:402		
679	н1182У	н1183У	Согласовано	04:08:070101:401		
			Согласовано	04:08:070101:402		
680	н1183У	н1184У	Согласовано	04:08:070101:401		
			Согласовано	04:08:070101:402		
681	н1184У	н1185У	Согласовано	04:08:070101:401		
			Согласовано	04:08:070101:402		
682	н1193У	н1194У	Согласовано	04:08:070101:405		
			Согласовано	04:08:070101:406		
683	н1194У	н1195У	Согласовано	04:08:070101:405		
			Согласовано	04:08:070101:406		
684	н1195У	н1196У	Согласовано	04:08:070101:405		
			Согласовано	04:08:070101:406		
685	н1196У	н1197У	Согласовано	04:08:070101:405		
			Согласовано	04:08:070101:406		
686	н1197У	н1198У	Согласовано	04:08:070101:405		
			Согласовано	04:08:070101:406		
687	н1198У	н1199У	Согласовано	04:08:070101:405		
			Согласовано	04:08:070101:406		
688	н1199У	н1200У	Согласовано	04:08:070101:405		
			Согласовано	04:08:070101:406		

АКТ
СОГЛАСОВАНИЯ МЕСТОПОЛОЖЕНИЯ ГРАНИЦ ЗЕМЕЛЬНЫХ УЧАСТКОВ
ПРИ ВЫПОЛНЕНИИ КОМПЛЕКСНЫХ КАДАСТРОВЫХ РАБОТ

Республика Алтай, Усть-Коксинский муниципальный район, сельское поселение Чендекское, село Чендек, 04:08:070101
наименование субъекта Российской Федерации, муниципального образования, населенного пункта, уникальные учетные номера кадастровых кварталов, а также иные сведения, позволяющие определить местоположение территории, на которой выполняются комплексные кадастровые работы

Всего листов: 58	Лист 54

N п/п	Обозначение части (характерной точки) границы		Результат согласования (согласовано/спорное)	Кадастровые номера или обозначения смежных земельных участков	Сведения о лице, представившем возражения	Реквизиты вступившего в законную силу судебного акта
	от т.	до т.				
1	2	3	4	5	6	7
689	14	16	Согласовано	04:08:070101:414		
			Согласовано	04:08:070101:135 (04:08:070101:134)		
690	16	15	Согласовано	04:08:070101:414		
			Согласовано	04:08:070101:135 (04:08:070101:134)		
691	15	11	Согласовано	04:08:070101:414		
			Согласовано	04:08:070101:135 (04:08:070101:134)		
692	11	10	Согласовано	04:08:070101:414		
			Согласовано	04:08:070101:135 (04:08:070101:96)		
693	671	672	Согласовано	04:08:070101:416		
			Согласовано	04:08:070101:1436		
694	672	673	Согласовано	04:08:070101:416		
			Согласовано	04:08:070101:1436		
695	673	674	Согласовано	04:08:070101:416		
			Согласовано	04:08:070101:1436		
696	674	675	Согласовано	04:08:070101:416		
			Согласовано	04:08:070101:1436		
697	675	676	Согласовано	04:08:070101:416		
			Согласовано	04:08:070101:1436		
698	676	677	Согласовано	04:08:070101:416		
			Согласовано	04:08:070101:1436		
699	677	678	Согласовано	04:08:070101:416		
			Согласовано	04:08:070101:1436		
700	678	679	Согласовано	04:08:070101:416		
			Согласовано	04:08:070101:1436		
701	679	680	Согласовано	04:08:070101:416		
			Согласовано	04:08:070101:1436		

АКТ
СОГЛАСОВАНИЯ МЕСТОПОЛОЖЕНИЯ ГРАНИЦ ЗЕМЕЛЬНЫХ УЧАСТКОВ
ПРИ ВЫПОЛНЕНИИ КОМПЛЕКСНЫХ КАДАСТРОВЫХ РАБОТ

Республика Алтай, Усть-Коксинский муниципальный район, сельское поселение Чендекское, село Чендек, 04:08:070101
наименование субъекта Российской Федерации, муниципального образования, населенного пункта, уникальные учетные номера кадастровых кварталов, а также иные сведения, позволяющие определить местоположение территории, на которой выполняются комплексные кадастровые работы

N п/п	Обозначение части (характерной точки) границы		Результат согласования (согласовано/спорное)	Кадастровые номера или обозначения смежных земельных участков	Сведения о лице, представившем возражения	Реквизиты вступившего в законную силу судебного акта
	от т.	до т.				
1	2	3	4	5	6	7
702	н1250У	н1246У	Согласовано	04:08:070101:421		
			Согласовано	04:08:070101:422		
703	695	692	Согласовано	04:08:070101:430		
			Согласовано	04:08:070101:1150		
704	697	698	Согласовано	04:08:070101:432		
			Согласовано	04:08:070101:908		
705	н1261У	н1262У	Согласовано	04:08:070101:432		
			Согласовано	04:08:070101:491		
706	н1262У	772	Согласовано	04:08:070101:432		
			Согласовано	04:08:070101:491		
707	772	771	Согласовано	04:08:070101:432		
			Согласовано	04:08:070101:491		
708	771	770	Согласовано	04:08:070101:432		
			Согласовано	04:08:070101:491		
709	770	769	Согласовано	04:08:070101:432		
			Согласовано	04:08:070101:491		
710	769	696	Согласовано	04:08:070101:432		
			Согласовано	04:08:070101:491		
711	890	704	Согласовано	04:08:070101:447		
			Согласовано	04:08:070101:945		
712	704	705	Согласовано	04:08:070101:447		
			Согласовано	04:08:070101:945		
713	719	720	Согласовано	04:08:070101:450		
			Согласовано	04:08:070101:494		
714	743	740	Согласовано	04:08:070101:465		
			Согласовано	04:08:070101:478		

АКТ
СОГЛАСОВАНИЯ МЕСТОПОЛОЖЕНИЯ ГРАНИЦ ЗЕМЕЛЬНЫХ УЧАСТКОВ
ПРИ ВЫПОЛНЕНИИ КОМПЛЕКСНЫХ КАДАСТРОВЫХ РАБОТ

Республика Алтай, Усть-Коксинский муниципальный район, сельское поселение Чендекское, село Чендек, 04:08:070101
наименование субъекта Российской Федерации, муниципального образования, населенного пункта, уникальные учетные номера кадастровых кварталов, а также иные сведения, позволяющие определить местоположение территории, на которой выполняются комплексные кадастровые работы

Всего листов: 58	Лист 56

N п/п	Обозначение части (характерной точки) границы		Результат согласования (согласовано/спорное)	Кадастровые номера или обозначения смежных земельных участков	Сведения о лице, представившем возражения	Реквизиты вступившего в законную силу судебного акта
	от т.	до т.				
1	2	3	4	5	6	7
715	757	754	Согласовано	04:08:070101:480		
			Согласовано	04:08:070101:481		
716	760	761	Согласовано	04:08:070101:489		
			Согласовано	04:08:070101:533		
717	799	792	Согласовано	04:08:070101:496		
			Согласовано	04:08:070101:1116		
718	н742У	н1281У	Согласовано	04:08:070101:501		
			Согласовано	04:08:070101:221		
719	н1281У	н1276У	Согласовано	04:08:070101:501		
			Согласовано	04:08:070101:221		
720	н1283У	н1284У	Согласовано	04:08:070101:510		
			Согласовано	04:08:070101:511		
721	н1285У	н1282У	Согласовано	04:08:070101:510		
			Согласовано	04:08:070101:947		
722	813	814	Согласовано	04:08:070101:512		
			Согласовано	04:08:070101:513		
723	814	815	Согласовано	04:08:070101:512		
			Согласовано	04:08:070101:513		
724	825	826	Согласовано	04:08:070101:516		
			Согласовано	04:08:070101:899		
725	827	824	Согласовано	04:08:070101:516		
			Согласовано	04:08:070101:953		
726	845	834	Согласовано	04:08:070101:892		
			Согласовано	04:08:070101:906		
727	7	—	Согласовано	04:08:070101:895		
			Согласовано	04:08:070101:135 (04:08:070101:96)		

АКТ
СОГЛАСОВАНИЯ МЕСТОПОЛОЖЕНИЯ ГРАНИЦ ЗЕМЕЛЬНЫХ УЧАСТКОВ
ПРИ ВЫПОЛНЕНИИ КОМПЛЕКСНЫХ КАДАСТРОВЫХ РАБОТ

Республика Алтай, Усть-Коксинский муниципальный район, сельское поселение Чендекское, село Чендек, 04:08:070101
наименование субъекта Российской Федерации, муниципального образования, населенного пункта, уникальные учетные номера кадастровых кварталов, а также иные сведения, позволяющие определить местоположение территории, на которой выполняются комплексные кадастровые работы

N п/п	Обозначение части (характерной точки) границы		Результат согласования (согласовано/спорное)	Кадастровые номера или обозначения смежных земельных участков	Сведения о лице, представившем возражения	Реквизиты вступившего в законную силу судебного акта
	от т.	до т.				
1	2	3	4	5	6	7
728	872	869	Согласовано	04:08:070101:911		
			Согласовано	04:08:070101:912		
729	905	906	Согласовано	04:08:070101:1101		
			Согласовано	04:08:070101:16		
730	906	907	Согласовано	04:08:070101:1101		
			Согласовано	04:08:070101:16		
731	907	908	Согласовано	04:08:070101:1101		
			Согласовано	04:08:070101:16		
732	908	909	Согласовано	04:08:070101:1101		
			Согласовано	04:08:070101:16		
733	909	910	Согласовано	04:08:070101:1101		
			Согласовано	04:08:070101:16		
734	н14У	н13У	Согласовано	04:08:070101:1108		
			Согласовано	04:08:070101:151 (04:08:070101:100)		
735	н13У	н12У	Согласовано	04:08:070101:1108		
			Согласовано	04:08:070101:151 (04:08:070101:100)		
736	н12У	н11У	Согласовано	04:08:070101:1108		
			Согласовано	04:08:070101:151 (04:08:070101:100)		
737	н17У	н16У	Согласовано	04:08:070101:1108		
			Согласовано	04:08:070101:151 (04:08:070101:100)		
738	н16У	н15У	Согласовано	04:08:070101:1108		
			Согласовано	04:08:070101:151 (04:08:070101:100)		
739	н15У	н14У	Согласовано	04:08:070101:1108		
			Согласовано	04:08:070101:151 (04:08:070101:100)		
740	930	931	Согласовано	04:08:070101:1140		
			Согласовано	04:08:070101:1141		

АКТ
СОГЛАСОВАНИЯ МЕСТОПОЛОЖЕНИЯ ГРАНИЦ ЗЕМЕЛЬНЫХ УЧАСТКОВ
ПРИ ВЫПОЛНЕНИИ КОМПЛЕКСНЫХ КАДАСТРОВЫХ РАБОТ

Республика Алтай, Усть-Коксинский муниципальный район, сельское поселение Чендекское, село Чендек, 04:08:070101
наименование субъекта Российской Федерации, муниципального образования, населенного пункта, уникальные учетные номера кадастровых кварталов, а также иные сведения, позволяющие определить местоположение территории, на которой выполняются комплексные кадастровые работы

Всего листов: 58	Лист 58

N п/п	Обозначение части (характерной точки) границы		Результат согласования (согласовано/спорное)	Кадастровые номера или обозначения смежных земельных участков	Сведения о лице, представившем возражения	Реквизиты вступившего в законную силу судебного акта
	от т.	до т.				
1	2	3	4	5	6	7
741	931	932	Согласовано	04:08:070101:1140		
			Согласовано	04:08:070101:1141		

Председатель согласительной комиссии:

М.П. **подпись** **фамилия, инициалы**