КАРТА-ПЛАН ТЕРРИТОРИИ

Пояснительная записка

1. Сведения о территории выполнения комплексных кадастровых работ: 04:08:040101, Республика Алтай, Усть-Коксинский район, Амурское сельское поселение, село Амур

(наименование субъекта Российской Федерации, муниципального образования, населенного пункта, уникальные учетные номера кадастровых кварталов, иные сведения, позволяющие определить местоположение территории, на которой выполняются комплексные кадастровые работы, например, наименование садоводческого или огороднического некоммерческого товарищества, гаражного кооператива, элемента планировочной структуры)

2. Основания выполнения комплексных кадастровых работ:

Наименование, дата и номер документа, на основании которого выполняются комплексные кадастровые работы: Соглашение о предоставлении из федерального бюджета субсидий, в том числе грантов в форме субсидий, юридическим лицам, индивидуальным предпринимателям, а также физическим лицам, "30" января 2025 г. , 321-20-2025-002

3. Дата подготовки карты-плана территории: "26" сентября 2025 г.

4. Сведения о заказчике(ах) комплексных кадастровых работ:

В отношении юридического лица, органа местного самоуправления муниципального района, муниципального округа или городского округа либо уполномоченного исполнительного органа государственной власти субъекта Российской Федерации:

полное или сокращенное (в случае, если имеется) наименование: Управление Федеральной службы государственной регистрации, кадастра и картографии по Республике Алтай
основной государственный регистрационный номер: 1040400770486
идентификационный номер налогоплательщика: 0411119757

В отношении физического лица или представителя физических или юридических лиц:

фамилия, имя, отчество (последнее - при наличии): -
страховой номер индивидуального лицевого счета в системе обязательного пенсионного страхования Российской Федерации (СНИЛС): -

Наименование и реквизиты документа, подтверждающие полномочия представителя заказчика(ов) комплексных кадастровых работ: -
Адрес электронной почты (для направления уведомления о результатах внесения сведений в Единый государственный реестр недвижимости): filial@04.kadastr.ru

5. Сведения об исполнителе комплексных кадастровых работ:

Полное или сокращенное (в случае, если имеется) наименование и адрес юридического лица, с которым заключен государственный или муниципальный контракт либо договор подряда на выполнение комплексных кадастровых работ: Филиал ППК "Роскадастр" по Республике Алтай, 649002, Республика Алтай, город Горно-Алтайск, ул Строителей, д. 8

Фамилия, имя. отчество кадастрового инженера (последнее - при наличии): Черепанова Оксана Александровна и основной государственный регистрационный номер кадастрового инженера индивидуального предпринимателя (ОГРНИП): -

Страховой номер индивидуального лицевого счета в системе обязательного пенсионного страхования Российской Федерации (СНИЛС) кадастрового инженера: 061-628-508 55

Уникальный реестровый номер кадастрового инженера в реестре саморегулируемой организации кадастровых инженеров и дата внесения сведений о физическом лице в такой реестр: А-0127, 2016-04-18

Полное или (в случае, если имеется) сокращенное наименование саморегулируемой организации кадастровых инженеров, членом которой является кадастровый инженер: СРО Ассоциация "Союз кадастровых инженеров"

Контактный телефон: -

Почтовый адрес и адрес электронной почты, по которым осуществляется связь с кадастровым инженером: 649000 г. Горно-Алтайск, Коммунистический проспект д. 83/2

6. Перечень документов, использованных при подготовке карты-плана территории

№ п/п	Реквизиты документа				
	Вид	Дата	Номер	Наименование	Иные сведения
1	2	3	4	5	6
1	Кадастровый план территории	25.06.2025	КУВИ-001/2025-129346135	Кадастровый план территории кадастрового квартала 04:08:040101	-
2	Кадастровый план территории	19.09.2025	КУВИ-001/2025-177670869	Кадастровый план территории кадастрового квартала 04:08:040101	-
3	Кадастровый план территории	16.02.2023	****-***/****-********	Кадастровый план территории кадастрового квартала 04:08:040101	-
4	ПРОЧИЕ	05.07.2017	28-03	Правила землепользования и застройки Амурского сельского поселения Усть-Коксинского района Республики Алтай	-
5	ПРОЧИЕ	25.06.2025	170-17564/2025-В	Выписка о пунктах государственной геодезической сети, государственной нивелирной сети, государственной гравиметрической сети и геодезических сетей специального назначения на бумажном носителе и в электронном виде	-
6	ПРОЧИЕ	30.01.2025	321-20-2025-002	Соглашение о предоставлении из федерального бюджета субсидий, в том числе грантов в форме субсидий, юридическим лицам, индивидуальным предпринимателям, а также физическим лицам	-
7	ПРОЧИЕ	30.06.2025	инв.№1463с	Ортофотоплан	-
8	ПРОЧИЕ	17.08.2007	3.1.6-219	Землеустроительное дело на объект землеустройства	-

7. Пояснения к карте-плану территории

1. Карта-план территории подготовлен в результате выполнения комплексных кадастровых работ на территории кадастрового квартала 04:08:040101 в соответствии с Соглашением о предоставлении из федерального бюджета субсидии от 30.01.2025 №321-20-2025-002. Кадастровый квартал 04:08:040101 расположен в границах села Амур Усть-Коксинского района Республики Алтай (Амурское сельское поселение). Карта-план территории подготовлен в соответствии с требованиями Федерального закона №221 от 24.07.2007 «О кадастровой деятельности» (далее – Закон о кадастровой деятельности), Приказа Федеральной службы государственной регистрации, кадастра и картографии №П/0337 от 04.08.2021 «Об установлении формы карты-плана территории, формы акта согласования местоположения границ земельных участков при выполнении комплексных кадастровых работ и требований к их подготовке» (далее - Приказ №П/0337), а также на основании сведений, содержащихся в Едином государственном реестре недвижимости (далее – ЕГРН); материалов землеустроительной документации, содержащихся в государственном фонде данных, полученных в результате проведения землеустройства; ситуационных и поэтажных планов, содержащихся в технических паспортах, расположенных на земельных участках объектов недвижимости, которые находятся в архивах организаций по государственному техническому учету и (или) технической инвентаризации; планово-картографических материалов, имеющихся в органах местного самоуправления муниципального района; документов о правах на землю и иных содержащихся сведениях о местоположении границ земельных участков. Уточнение местоположения границ земельных участков при выполнении комплексных кадастровых работ осуществлялось по правилам, предусмотренным частью 1.1 статьи 43 Федерального закона от 13 июля 2015 года №218-ФЗ «О государственной регистрации недвижимости» (далее – Закон №218-ФЗ) и в соответствии с частью 1 статьи 42.8 Закона о кадастровой деятельности. Местоположение границ земельных участков определено (уточнено) в соответствии с их фактическим использованием и с учетом объектов искусственного происхождения, которыми закреплены на местности границы земельных участков, существующие пятнадцать лет и более. При проведении инструментальных замеров земельных участков, использовалось высокоточное геодезическое оборудование: аппаратура геодезическая спутниковая, PrinCe I30. Для определения координат характерных точек границ объектов недвижимости, при выполнении комплексных кадастровых работ применялся метод спутниковых геодезических измерений. На схеме геодезических

7. Пояснения к карте-плану территории

измерений схематично отражены направления геодезических измерений в границах кадастрового квартала. Отображение измерений в отношении каждой характерной точки приведет к нечитаемости графического построения.

При выполнении комплексных кадастровых работ площади уточняемых/исправляемых земельных участков определялись в соответствии с требованиями части 3 статьи 42. 8 Закона о кадастровой деятельности. При уточнении местоположения границ земельных участков, указанных в пункте 1 части 1 статьи 42.1 Закона о кадастровой деятельности, их площадь, определенная с учетом установленных Законом №218-ФЗ требований, не должна быть: 1) меньше площади земельного участка, сведения о которой относительно этого земельного участка содержатся в ЕГРН, более чем на десять процентов; 2) больше площади земельного участка, сведения о которой относительно этого земельного участка содержатся в ЕГРН, более чем на величину предельного минимального размера земельного участка, установленного в соответствии с земельным законодательством; 3) больше площади земельного участка, сведения о которой относительно этого земельного участка содержатся в ЕГРН, более чем на десять процентов, если предельный минимальный размер земельного участка не установлен. Правилами землепользования и застройки территории МО Амурское сельское поселение, утвержденными решением сельского Совета депутатов муниципального образования Амурское сельское поселение 05.07.2017 г № 28-03 (с посл. изм.), установлены предельные (минимальные и максимальные) размеры земельных участков. Уточняемые земельные участки расположены в территориальных зонах: Зона индивидуальной жилой застройки постоянного проживания (1ЖЗ) - Для земельных участков с видом разрешенного использования «Для ведения личного подсобного хозяйства» минимальный – 1100 кв.м., максимальный – 2000 кв.м. В результате выполнения комплексных кадастровых работ уточнено местоположение границ 189 земельных участков, исправлено местоположение границ 115 земельных участков. Большое количество исправляемых участков обусловлено не только значительным изменением границ, но и усранением чересполосицы, мелких пересечений, а также установления единых координат в отношении характерных точек, являющихся общими для смежных земельных участков, но имеющих разные значения координат в ЕГРН.

Также проведены работы по установлению местоположения 213 объектов капитального строительства на земельных участках, на которых они расположены, путем определения координат контура такого здания, образованного проекцией внешних границ здания на горизонтальную плоскость, проходящую на уровне примыкания такого здания к поверхности земли. Проведены работы по исправлению координат характерных точек объектов капитального строительства в количестве 19 шт.

Фактическая площадь 27 земельных участков с кадастровыми №№04:08:040101:1186, 04:08:040101:1196, 04:08:040101:13, 04:08:040101:142, 04:08:040101:155, 04:08:040101:156, 04:08:040101:178, 04:08:040101:192, 04:08:040101:232, 04:08:040101:247, 04:08:040101:267, 04:08:040101:306, 04:08:040101:331, 04:08:040101:339, 04:08:040101:345, 04:08:040101:363, 04:08:040101:393, 04:08:040101:394, 04:08:040101:415, 04:08:040101:69, 04:08:040101:79, 04:08:040101:810, 04:08:040101:821, 04:08:040101:937, 04:08:040101:943, 04:08:040101:201, 04:08:040101:9402, 04:08:040101:384, уменьшилась более чем на 10% в результате проведения кадастровых работ. Однако вышеуказанные участки все же включены в состав проекта карта-плана территории, в связи с намерением получения письменного согласия правообладателей вышеуказанных земельных участков.

Исключены из комплексных кадастровых работ следующие объекты:

- 04:08:040101:660, являющийся многоквартирным домом. В связи с отсутствием сведений об адресе данного объекта невозможно установить его фактическое местоположение. Даже использование техпаспорта, на основании которого сведения о здании были внесены в ЕГРН, не помогло идентифицировать данное здание;
- здания с кадастровыми №№04:08:040101:577, 04:08:040101:627, в виду прекращения их существования, на местности объекты отсутствуют;
- здание с кадастровым №04:08:040101:891, в виду того, что фактически расположено в границах кадастрового квартала 04:08:040201 (с.Абай);
- земельные участки с кадастровыми №№04:08:040101:210, 04:08:040101:113, 04:08:040101:252, 04:08:040101:170, которые являются дублями земельных участков с кадастровыми №№04:08:040101:189, 04:08:040101:169, 04:08:040101:366, 04:08:040101:57 соответственно;
- земельный участок с кадастровым №04:08:040101:166, имеющиеся сведения о котором не позволили идентифицировать данный земельный участок.

Кроме того установлено прекращение существования в результате пожара здания с кадастровым №04:08:040101:1216, не являющегося объектом комплексных кадастровых работ, расположенного в границах земельного участка с кадастровым №04:08:040101:211.

При проведении комплексных кадастровых работ, ликвидированы сведения об обособленном земельном участке с кадастровым №04:08:040101:67, входящем в состав единого землепользования с кадастровым №04:08:040101:69, в связи с тем, что местоположение вышеуказанного земельного участка установлено ошибочно, на месте ликвидируемого обособленного земельного участка фактически располагается земельный участок с кадастровым №04:08:040101:189.

По аналогичной причине исключены сведения о контуре 2 многоконтурного земельного участка с кадастровым №04:08:040101:384, в связи с тем, что фактически на месте вышеуказанного контура расположен земельный

7. Пояснения к карте-плану территории

участок с кадастровым №04:08:040101:816. Ранее данные земельные участки принадлежали одному и тому же гражданину, в связи с чем произошла ошибка при установлении местоположения границ.
При проведении комплексных кадастровых работ осуществлено образование одного земельного участка, являющегося обособленным земельным участком единого землепользования с кадастровым №04:08:040101:319, площадь которого учтена в площади единого землепользования, а сведения о границах исключены/утрачены по неизвестным причинам. Документы, содержащиеся в фонде данных, полученных в результате проведения землеустройства подтверждают, что установление границ осуществлялось в отношении двух обособленных земельных участков, однако в настоящее время в составе единого землепользования числится лишь один обособленный земельный участок. Копия землеустроительного дела (частично) данного единого землепользования включена в состав приложения настоящего карта-плана территории.
При проведении кадастровых работ также установлена существенная ошибка в отношении земельного участка с кадастровым №04:08:040101:913, расположенного по ул.Советской, 8Б. По данному адресу также состоит на учете здание с кадастровым №04:08:040101:620, которое согласно сведениям ЕГРН расположено в границах земельного участка с кадастровым №04:08:040101:913. Однако в виду наличия ошибки в координатах характерных точек земельного участка 04:08:040101:913 данная связь графически была нарушена. Описанная ошибка исправлена, координаты земельного участка установлены по его фактическому местоположению.
В процессе проведения кадастровых работ установлено, что по адресу пер.Почтовый, 4 учтен земельный участок с кадастровым №04:08:040101:333 и расположенный в его границах жилой дом с кадастровым №04:08:040101:441. Также по адресу пер.Почтовый 4 учтено нежилое здание за №04:08:040101:442, состоящее из двух нежилых помещений (почта и узел связи), одно из которых состоит на кадастровом учете за №04:08:040101:679. Земельный участок под зданием с кадастровым №04:08:040101:442 на учете не состоит. Информация о необходимости установления разных адресов в отношении вышеуказанных объектов передана в сельскую администрацию Амурского сельского поселения.
Также необходимость смены адресного ориентира установлена в отношении земельного участка с кадастровым №04:08:040101:78, имеющего адресный ориентир ул.Советская, 43, а фактически расположенного по пер.Школьному под зданием с кадастровым №04:08:040101:458, имеющим адресный ориентир пер.Школьный, здание 5. Изменение местоположения земельного участка путем изменения координат характерных точек - нецелесообразно, поэтому сведения о земельном участке, фактически расположенном по адресу ул.Советская, 43 внесены в сведения о выявленных объектах недвижимости. Тогда как в отношении земельного участка с кадастровым №04:08:040101:78 целесообразнее провести изменение адреса.
Также в процессе проведения комплексных кадастровых работ выявлено 19 земельных участков, не состоящих на кадастровом учете. В отношении 22 земельных участков установлен самозахват территории. Сведения о самозахваченных территориях не могут быть включены в границы земельных участков, т.к. данный факт противоречит требованиям части 3 статьи 42. 8 Закона о кадастровой деятельности.
Также выявлено отсутствие в ЕГРН сведений о 31 здании, в том числе многоквартирных домах, в отношении которых подготовлены Сведения о выявленных объектах недвижимости.
Таким образом Сведения о выявленных объектах недвижимости подготовлены в отношении 72 объектов - 41 земельном участке и 31 здании.

Сведения о пунктах геодезической сети и средствах измерений

1. Сведения о пунктах геодезической сети:

№ п/п	Вид геодезической сети	Название пункта геодезической сети и тип знака	Система координат пункта геодезической сети	Координаты пункта, м		Дата обследования "30" июня 2025 г.		
						Сведения о состоянии		
				X	Y	наружного знака пункта	центра пункта	марки центра пункта
1	2	3	4	5	6	7	8	9
1	сеть дифференциальных геодезических станций, Класс сети отсутствует	Усть-Кокса (USKS), пункт дифференциальных геодезических станций	МСК-04 Республика Алтай, зона 1	457842.61	1310668.99	Отсутствует	Отсутствует	Отсутствует

2. Сведения об использованных средствах измерений

№ п/п	Наименование и обозначение типа средства измерений - прибора (инструмента, аппаратуры)	Заводской или серийный номер средства измерений	Реквизиты свидетельства о поверке прибора (инструмента, аппаратуры) и (или) срок действия поверки
1	2	3	4
1	Аппаратура геодезическая спутниковая, PrinCe i30	3485703	https://fgis.gost.ru/fundmetrology/cm/results/1-372244770 Срок действия 29.03.2026

Сведения об уточняемых земельных участках

1. Сведения о характерных точках границы уточняемого земельного участка с кадастровым номером 04:08:040101:1 :

Система координат МСК-04, зона 1 **Зона №1**

Обозначение характерных точек границ	Координаты, м				Метод определения координат	Формулы, примененные для расчета средней квадратической погрешности определения координат характерных точек границ (Mt), с подставленными в такие формулы значениями и итоговые (вычисленные) значения Mt, м	Описание закрепления точки
	содержатся в Едином государственном реестре недвижимости		определены в результате выполнения комплексных кадастровых работ				
	X	Y	X	Y			
1	2	3	4	5	6	7	8
н1435У	-	-	473275.60	1273981.35	Метод спутниковых геодезических измерений (определений)	-	-
н1436У	-	-	473275.18	1273981.74	Метод спутниковых геодезических измерений (определений)	-	-
н1437У	-	-	473271.80	1273985.03	Метод спутниковых геодезических измерений (определений)	-	-
н1438У	-	-	473244.81	1274008.48	Метод спутниковых геодезических измерений (определений)	-	-
н1439У	-	-	473233.74	1273998.10	Метод спутниковых геодезических измерений (определений)	-	-
н1440У	-	-	473225.49	1273989.64	Метод спутниковых геодезических измерений (определений)	-	-
н1441У	-	-	473222.85	1273991.98	Метод спутниковых геодезических измерений (определений)	-	-
н1442У	-	-	473221.82	1273990.68	Метод спутниковых геодезических измерений (определений)	-	-
992	-	-	473220.96	1273991.12	Метод спутниковых геодезических измерений (определений)	-	-
989	-	-	473205.23	1273975.57	Метод спутниковых геодезических измерений (определений)	-	-

1. Сведения о характерных точках границы уточняемого земельного участка с кадастровым номером 04:08:040101:1 :

Система координат МСК-04, зона 1 **Зона №1**

Обозначение характерных точек границ	Координаты, м				Метод определения координат	Формулы, примененные для расчета средней квадратической погрешности определения координат характерных точек границ (Mt), с подставленными в такие формулы значениями и итоговые (вычисленные) значения Mt, м	Описание закрепления точки
	содержатся в Едином государственном реестре недвижимости		определены в результате выполнения комплексных кадастровых работ				
	X	Y	X	Y			
1	2	3	4	5	6	7	8
988	-	-	473183.38	1273954.02	Метод спутниковых геодезических измерений (определений)	-	-
н1443У	-	-	473188.26	1273949.77	Метод спутниковых геодезических измерений (определений)	-	-
н1444У	-	-	473213.36	1273931.36	Метод спутниковых геодезических измерений (определений)	-	-
н1445У	-	-	473223.21	1273942.41	Метод спутниковых геодезических измерений (определений)	-	-
н1446У	-	-	473245.37	1273925.59	Метод спутниковых геодезических измерений (определений)	-	-
н1447У	-	-	473272.28	1273954.90	Метод спутниковых геодезических измерений (определений)	-	-
н1448У	-	-	473259.02	1273965.06	Метод спутниковых геодезических измерений (определений)	-	-
н1435У	-	-	473275.60	1273981.35	Метод спутниковых геодезических измерений (определений)	-	-

2. Сведения о частях границ уточняемого земельного участка с кадастровым номером 04:08:040101:1 :

Обозначение части границ		Горизонтальное проложение (S), м	Описание прохождения части границ	Сведения о согласовании местоположения границ (согласовано/спорное)
от т.	до т.			
1	2	3	4	5
н1435У	н1436У	0.57	-	-
н1436У	н1437У	4.72	-	-
н1437У	н1438У	35.75	-	-
н1438У	н1439У	15.18	-	-

2. Сведения о частях границ уточняемого земельного участка с кадастровым номером 04:08:040101:1 :

Обозначение части границ		Горизонтальное проложение (S), м	Описание прохождения части границ	Сведения о согласовании местоположения границ (согласовано/спорное)
от т.	до т.			
1	2	3	4	5
н1439У	н1440У	11.82	-	-
н1440У	н1441У	3.53	-	-
н1441У	н1442У	1.66	-	-
н1442У	992	0.97	-	-
992	989	22.12	-	-
989	988	30.69	-	-
988	н1443У	6.47	-	-
н1443У	н1444У	31.13	-	-
н1444У	н1445У	14.80	-	-
н1445У	н1446У	27.82	-	-
н1446У	н1447У	39.79	-	-
н1447У	н1448У	16.70	-	-
н1448У	н1435У	23.24	-	-

3. Сведения о характеристиках уточняемого земельного участка с кадастровым номером 04:08:040101:1 :

№ п/п	Наименование характеристики земельного участка	Значение характеристики
1	2	3
1.	Адрес земельного участка	-
1.1.	Сведения о местоположении земельного участка (при отсутствии адреса) в структурированном в соответствии с федеральной информационной адресной системой виде	-
1.2.	Дополнительные сведения о местоположении земельного участка	-
2.	Площадь земельного участка ± величина погрешности определения (вычисления) площади (Р ± ΔР), м2	4095 ± 22
3.	Формула, примененная для вычисления предельной погрешности определения площади земельного участка, с подставленными значениями и итоговые (вычисленные) значения (ΔР), м2	ΔР=3.5*Mt*√P=3.5*0,1*√4095=22
4.	Площадь земельного участка согласно сведениям Единого государственного реестра недвижимости (Ркад), м2	3000
5.	Оценка расхождения Р и Ркад (Р - Ркад), м2	1095
6.	Предельные минимальный и максимальный размеры земельного участка (Рмин и Рмакс), м2	1100 -
7.	Вид (виды) разрешенного использования	-
7.1.	Дополнительные сведения об использовании земельного участка	-
8.	Кадастровый или иной государственный учетный номер (инвентарный) здания, сооружения, объекта незавершенного строительства, расположенного на земельном участке	-
9.	Сведения о земельных участках (землях общего пользования, территории общего пользования), посредством которых обеспечивается доступ	Земли общего пользования

3. Сведения о характеристиках уточняемого земельного участка с кадастровым номером 04:08:040101:1 :

№ п/п	Наименование характеристики земельного участка	Значение характеристики
1	**2**	**3**
10.	Иные сведения	-

4. Пояснения к сведениям об уточняемом земельном участке с кадастровым номером 04:08:040101:1 :

1.	-

Сведения об уточняемых земельных участках

1. Сведения о характерных точках границы уточняемого земельного участка с кадастровым номером 04:08:040101:6 :

Система координат МСК-04, зона 1 **Зона №1**

Обозначение характерных точек границ	Координаты, м				Метод определения координат	Формулы, примененные для расчета средней квадратической погрешности определения координат характерных точек границ (Mt), с подставленными в такие формулы значениями и итоговые (вычисленные) значения Mt, м	Описание закрепления точки
	содержатся в Едином государственном реестре недвижимости		определены в результате выполнения комплексных кадастровых работ				
	X	Y	X	Y			
1	2	3	4	5	6	7	8
н1454У	-	-	473102.47	1274102.12	Метод спутниковых геодезических измерений (определений)	-	-
н1455У	-	-	473071.42	1274124.57	Метод спутниковых геодезических измерений (определений)	-	-
н1456У	-	-	473065.91	1274128.90	Метод спутниковых геодезических измерений (определений)	-	-
н1457У	-	-	473063.84	1274126.73	Метод спутниковых геодезических измерений (определений)	-	-
н1458У	-	-	473062.87	1274127.40	Метод спутниковых геодезических измерений (определений)	-	-
н1459У	-	-	473056.43	1274119.38	Метод спутниковых геодезических измерений (определений)	-	-
н1460У	-	-	473055.66	1274119.90	Метод спутниковых геодезических измерений (определений)	-	-
950	-	-	473019.31	1274075.75	Метод спутниковых геодезических измерений (определений)	-	-
н1461У	-	-	473030.58	1274066.51	Метод спутниковых геодезических измерений (определений)	-	-
н1462У	-	-	473058.19	1274045.29	Метод спутниковых геодезических измерений (определений)	-	-

1. Сведения о характерных точках границы уточняемого земельного участка с кадастровым номером 04:08:040101:6 :

Система координат МСК-04, зона 1 **Зона №1**

Обозначение характерных точек границ	Координаты, м				Метод определения координат	Формулы, примененные для расчета средней квадратической погрешности определения координат характерных точек границ (Mt), с подставленными в такие формулы значениями и итоговые (вычисленные) значения Mt, м	Описание закрепления точки
	содержатся в Едином государственном реестре недвижимости		определены в результате выполнения комплексных кадастровых работ				
	X	Y	X	Y			
1	2	3	4	5	6	7	8
983	-	-	473063.31	1274052.60	Метод спутниковых геодезических измерений (определений)	-	-
982	-	-	473092.43	1274089.73	Метод спутниковых геодезических измерений (определений)	-	-
н1454У	-	-	473102.47	1274102.12	Метод спутниковых геодезических измерений (определений)	-	-

2. Сведения о частях границ уточняемого земельного участка с кадастровым номером 04:08:040101:6 :

Обозначение части границ		Горизонтальное проложение (S), м	Описание прохождения части границ	Сведения о согласовании местоположения границ (согласовано/спорное)
от т.	до т.			
1	2	3	4	5
н1454У	н1455У	38.32	-	-
н1455У	н1456У	7.01	-	-
н1456У	н1457У	3.00	-	-
н1457У	н1458У	1.18	-	-
н1458У	н1459У	10.29	-	-
н1459У	н1460У	0.93	-	-
н1460У	950	57.19	-	-
950	н1461У	14.57	-	-
н1461У	н1462У	34.82	-	-
н1462У	983	8.92	-	-
983	982	47.19	-	-
982	н1454У	15.95	-	-

3. Сведения о характеристиках уточняемого земельного участка с кадастровым номером 04:08:040101:6 :

№ п/п	Наименование характеристики земельного участка	Значение характеристики
1	2	3
1.	Адрес земельного участка	-

3. Сведения о характеристиках уточняемого земельного участка с кадастровым номером 04:08:040101:6 :

№ п/п	Наименование характеристики земельного участка	Значение характеристики
1	2	3
1.1.	Сведения о местоположении земельного участка (при отсутствии адреса) в структурированном в соответствии с федеральной информационной адресной системой виде	-
1.2.	Дополнительные сведения о местоположении земельного участка	-
2.	Площадь земельного участка ± величина погрешности определения (вычисления) площади (Р ± ΔР), м2	3417 ± 20
3.	Формула, примененная для вычисления предельной погрешности определения площади земельного участка, с подставленными значениями и итоговые (вычисленные) значения (ΔР), м2	ΔР=3.5*Mt*√P=3.5*0,1*√3417=20
4.	Площадь земельного участка согласно сведениям Единого государственного реестра недвижимости (Ркад), м2	3000
5.	Оценка расхождения Р и Ркад (Р - Ркад), м2	417
6.	Предельные минимальный и максимальный размеры земельного участка (Рмин и Рмакс), м2	1100 -
7.	Вид (виды) разрешенного использования	-
7.1.	Дополнительные сведения об использовании земельного участка	-
8.	Кадастровый или иной государственный учетный номер (инвентарный) здания, сооружения, объекта незавершенного строительства, расположенного на земельном участке	-
9.	Сведения о земельных участках (землях общего пользования, территории общего пользования), посредством которых обеспечивается доступ	Земли общего пользования
10.	Иные сведения	-

4. Пояснения к сведениям об уточняемом земельном участке с кадастровым номером 04:08:040101:6 :

1.	-

Сведения об уточняемых земельных участках

1. Сведения о характерных точках границы уточняемого земельного участка с кадастровым номером 04:08:040101:11 :

Система координат МСК-04, зона 1 **Зона №1**

Обозначение характерных точек границ	Координаты, м				Метод определения координат	Формулы, примененные для расчета средней квадратической погрешности определения координат характерных точек границ (Mt), с подставленными в такие формулы значениями и итоговые (вычисленные) значения Mt, м	Описание закрепления точки
	содержатся в Едином государственном реестре недвижимости		определены в результате выполнения комплексных кадастровых работ				
	X	Y	X	Y			
1	2	3	4	5	6	7	8
1396	-	-	472570.21	1275743.65	Метод спутниковых геодезических измерений (определений)	-	-
н1463У	-	-	472570.85	1275743.90	Метод спутниковых геодезических измерений (определений)	-	-
н1464У	-	-	472571.38	1275755.61	Метод спутниковых геодезических измерений (определений)	-	-
н1465У	-	-	472569.98	1275759.37	Метод спутниковых геодезических измерений (определений)	-	-
н1466У	-	-	472567.36	1275764.13	Метод спутниковых геодезических измерений (определений)	-	-
н1467У	-	-	472562.95	1275768.98	Метод спутниковых геодезических измерений (определений)	-	-
н1468У	-	-	472559.40	1275766.72	Метод спутниковых геодезических измерений (определений)	-	-
н1469У	-	-	472551.43	1275761.76	Метод спутниковых геодезических измерений (определений)	-	-
н1470У	-	-	472543.65	1275757.77	Метод спутниковых геодезических измерений (определений)	-	-
н1471У	-	-	472538.26	1275752.64	Метод спутниковых геодезических измерений (определений)	-	-

1. Сведения о характерных точках границы уточняемого земельного участка с кадастровым номером 04:08:040101:11 :

Система координат МСК-04, зона 1 **Зона №1**

Обозначение характерных точек границ	Координаты, м				Метод определения координат	Формулы, примененные для расчета средней квадратической погрешности определения координат характерных точек границ (Mt), с подставленными в такие формулы значениями и итоговые (вычисленные) значения Mt, м	Описание закрепления точки
	содержатся в Едином государственном реестре недвижимости		определены в результате выполнения комплексных кадастровых работ				
	X	Y	X	Y			
1	2	3	4	5	6	7	8
н1472У	-	-	472532.12	1275749.71	Метод спутниковых геодезических измерений (определений)	-	-
н1473У	-	-	472524.97	1275745.89	Метод спутниковых геодезических измерений (определений)	-	-
н1474У	-	-	472515.99	1275741.77	Метод спутниковых геодезических измерений (определений)	-	-
н1475У	-	-	472516.22	1275741.29	Метод спутниковых геодезических измерений (определений)	-	-
н1476У	-	-	472510.76	1275738.79	Метод спутниковых геодезических измерений (определений)	-	-
н1477У	-	-	472500.52	1275734.10	Метод спутниковых геодезических измерений (определений)	-	-
1401	-	-	472510.79	1275710.87	Метод спутниковых геодезических измерений (определений)	-	-
1400	-	-	472527.70	1275717.93	Метод спутниковых геодезических измерений (определений)	-	-
1399	-	-	472527.23	1275719.18	Метод спутниковых геодезических измерений (определений)	-	-
1398	-	-	472557.39	1275733.32	Метод спутниковых геодезических измерений (определений)	-	-
1397	-	-	472556.86	1275735.08	Метод спутниковых геодезических измерений (определений)	-	-

1. Сведения о характерных точках границы уточняемого земельного участка с кадастровым номером 04:08:040101:11 :

Система координат МСК-04, зона 1 **Зона №1**

Обозначение характерных точек границ	Координаты, м				Метод определения координат	Формулы, примененные для расчета средней квадратической погрешности определения координат характерных точек границ (Mt), с подставленными в такие формулы значениями и итоговые (вычисленные) значения Mt, м	Описание закрепления точки
	содержатся в Едином государственном реестре недвижимости		определены в результате выполнения комплексных кадастровых работ				
	X	Y	X	Y			
1	2	3	4	5	6	7	8
1396	-	-	472570.21	1275743.65	Метод спутниковых геодезических измерений (определений)	-	-

2. Сведения о частях границ уточняемого земельного участка с кадастровым номером 04:08:040101:11 :

Обозначение части границ		Горизонтальное проложение (S), м	Описание прохождения части границ	Сведения о согласовании местоположения границ (согласовано/спорное)
от т.	до т.			
1	2	3	4	5
1396	н1463У	0.69	-	-
н1463У	н1464У	11.72	-	-
н1464У	н1465У	4.01	-	-
н1465У	н1466У	5.43	-	-
н1466У	н1467У	6.56	-	-
н1467У	н1468У	4.21	-	-
н1468У	н1469У	9.39	-	-
н1469У	н1470У	8.74	-	-
н1470У	н1471У	7.44	-	-
н1471У	н1472У	6.80	-	-
н1472У	н1473У	8.11	-	-
н1473У	н1474У	9.88	-	-
н1474У	н1475У	0.53	-	-
н1475У	н1476У	6.01	-	-
н1476У	н1477У	11.26	-	-
н1477У	1401	25.40	-	-
1401	1400	18.32	-	-
1400	1399	1.34	-	-
1399	1398	33.31	-	-
1398	1397	1.84	-	-
1397	1396	15.86	-	-

3. Сведения о характеристиках уточняемого земельного участка с кадастровым номером 04:08:040101:11 :

№ п/п	Наименование характеристики земельного участка	Значение характеристики
1	**2**	**3**
1.	Адрес земельного участка	-
1.1.	Сведения о местоположении земельного участка (при отсутствии адреса) в структурированном в соответствии с федеральной информационной адресной системой виде	-
1.2.	Дополнительные сведения о местоположении земельного участка	-
2.	Площадь земельного участка ± величина погрешности определения (вычисления) площади (Р ± ΔР), м2	1864 ± 15
3.	Формула, примененная для вычисления предельной погрешности определения площади земельного участка, с подставленными значениями и итоговые (вычисленные) значения (ΔР), м2	ΔР=3.5*Mt*√P=3.5*0,1*√1864=15
4.	Площадь земельного участка согласно сведениям Единого государственного реестра недвижимости (Ркад), м2	1450
5.	Оценка расхождения Р и Ркад (Р - Ркад), м2	414
6.	Предельные минимальный и максимальный размеры земельного участка (Рмин и Рмакс), м2	1100 -
7.	Вид (виды) разрешенного использования	-
7.1.	Дополнительные сведения об использовании земельного участка	-
8.	Кадастровый или иной государственный учетный номер (инвентарный) здания, сооружения, объекта незавершенного строительства, расположенного на земельном участке	-
9.	Сведения о земельных участках (землях общего пользования, территории общего пользования), посредством которых обеспечивается доступ	Земли общего пользования
10.	Иные сведения	-

4. Пояснения к сведениям об уточняемом земельном участке с кадастровым номером 04:08:040101:11 :

1.	-

Сведения об уточняемых земельных участках

1. Сведения о характерных точках границы уточняемого земельного участка с кадастровым номером 04:08:040101:12 :

Система координат МСК-04, зона 1 **Зона №1**

Обозначение характерных точек границ	Координаты, м				Метод определения координат	Формулы, примененные для расчета средней квадратической погрешности определения координат характерных точек границ (Mt), с подставленными в такие формулы значениями и итоговые (вычисленные) значения Mt, м	Описание закрепления точки
	содержатся в Едином государственном реестре недвижимости		определены в результате выполнения комплексных кадастровых работ				
	X	Y	X	Y			
1	2	3	4	5	6	7	8
н1478У	-	-	472554.90	1274760.43	Метод спутниковых геодезических измерений (определений)	-	-
н1479У	-	-	472579.04	1274769.94	Метод спутниковых геодезических измерений (определений)	-	-
н1480У	-	-	472573.03	1274783.50	Метод спутниковых геодезических измерений (определений)	-	-
н1481У	-	-	472547.06	1274773.46	Метод спутниковых геодезических измерений (определений)	-	-
н1478У	-	-	472554.90	1274760.43	Метод спутниковых геодезических измерений (определений)	-	-

2. Сведения о частях границ уточняемого земельного участка с кадастровым номером 04:08:040101:12 :

Обозначение части границ		Горизонтальное проложение (S), м	Описание прохождения части границ	Сведения о согласовании местоположения границ (согласовано/спорное)
от т.	до т.			
1	2	3	4	5
н1478У	н1479У	25.95	-	-
н1479У	н1480У	14.83	-	-
н1480У	н1481У	27.84	-	-
н1481У	н1478У	15.21	-	-

3. Сведения о характеристиках уточняемого земельного участка с кадастровым номером 04:08:040101:12 :

№ п/п	Наименование характеристики земельного участка	Значение характеристики
1	2	3
1.	Адрес земельного участка	-

3. Сведения о характеристиках уточняемого земельного участка с кадастровым номером 04:08:040101:12 :

№ п/п	Наименование характеристики земельного участка	Значение характеристики
1	2	3
1.1.	Сведения о местоположении земельного участка (при отсутствии адреса) в структурированном в соответствии с федеральной информационной адресной системой виде	-
1.2.	Дополнительные сведения о местоположении земельного участка	-
2.	Площадь земельного участка ± величина погрешности определения (вычисления) площади (Р ± ΔР), м2	401 ± 7
3.	Формула, примененная для вычисления предельной погрешности определения площади земельного участка, с подставленными значениями и итоговые (вычисленные) значения (ΔР), м2	ΔР=3.5*Mt*√P=3.5*0,1*√401=7
4.	Площадь земельного участка согласно сведениям Единого государственного реестра недвижимости (Ркад), м2	400
5.	Оценка расхождения Р и Ркад (Р - Ркад), м2	1
6.	Предельные минимальный и максимальный размеры земельного участка (Рмин и Рмакс), м2	1100 -
7.	Вид (виды) разрешенного использования	-
7.1.	Дополнительные сведения об использовании земельного участка	-
8.	Кадастровый или иной государственный учетный номер (инвентарный) здания, сооружения, объекта незавершенного строительства, расположенного на земельном участке	-
9.	Сведения о земельных участках (землях общего пользования, территории общего пользования), посредством которых обеспечивается доступ	Земли общего пользования
10.	Иные сведения	-

4. Пояснения к сведениям об уточняемом земельном участке с кадастровым номером 04:08:040101:12 :

1.	-

Сведения об уточняемых земельных участках

1. Сведения о характерных точках границы уточняемого земельного участка с кадастровым номером 04:08:040101:13 :

Система координат МСК-04, зона 1 **Зона №1**

Обозначение характерных точек границ	Координаты, м				Метод определения координат	Формулы, примененные для расчета средней квадратической погрешности определения координат характерных точек границ (Mt), с подставленными в такие формулы значениями и итоговые (вычисленные) значения Mt, м	Описание закрепления точки
	содержатся в Едином государственном реестре недвижимости		определены в результате выполнения комплексных кадастровых работ				
	X	Y	X	Y			
1	2	3	4	5	6	7	8
882	-	-	472437.59	1275583.61	Метод спутниковых геодезических измерений (определений)	-	-
н1482У	-	-	472431.13	1275599.87	Метод спутниковых геодезических измерений (определений)	-	-
347	-	-	472427.14	1275598.15	Метод спутниковых геодезических измерений (определений)	-	-
346	-	-	472420.29	1275594.89	Метод спутниковых геодезических измерений (определений)	-	-
345	-	-	472391.07	1275581.39	Метод спутниковых геодезических измерений (определений)	-	-
884	-	-	472394.70	1275572.51	Метод спутниковых геодезических измерений (определений)	-	-
883	-	-	472400.33	1275563.04	Метод спутниковых геодезических измерений (определений)	-	-
882	-	-	472437.59	1275583.61	Метод спутниковых геодезических измерений (определений)	-	-

2. Сведения о частях границ уточняемого земельного участка с кадастровым номером 04:08:040101:13 :

Обозначение части границ		Горизонтальное проложение (S), м	Описание прохождения части границ	Сведения о согласовании местоположения границ (согласовано/спорное)
от т.	до т.			
1	2	3	4	5
882	н1482У	17.50	-	-

2. Сведения о частях границ уточняемого земельного участка с кадастровым номером 04:08:040101:13 :

Обозначение части границ		Горизонтальное проложение (S), м	Описание прохождения части границ	Сведения о согласовании местоположения границ (согласовано/спорное)
от т.	до т.			
1	2	3	4	5
н1482У	347	4.34	-	-
347	346	7.59	-	-
346	345	32.19	-	-
345	884	9.59	-	-
884	883	11.02	-	-
883	882	42.56	-	-

3. Сведения о характеристиках уточняемого земельного участка с кадастровым номером 04:08:040101:13 :

№ п/п	Наименование характеристики земельного участка	Значение характеристики
1	2	3
1.	Адрес земельного участка	-
1.1.	Сведения о местоположении земельного участка (при отсутствии адреса) в структурированном в соответствии с федеральной информационной адресной системой виде	-
1.2.	Дополнительные сведения о местоположении земельного участка	-
2.	Площадь земельного участка ± величина погрешности определения (вычисления) площади (Р ± ΔР), м2	831 ± 10
3.	Формула, примененная для вычисления предельной погрешности определения площади земельного участка, с подставленными значениями и итоговые (вычисленные) значения (ΔР), м2	ΔР=3.5*Mt*√P=3.5*0,1*√831=10
4.	Площадь земельного участка согласно сведениям Единого государственного реестра недвижимости (Ркад), м2	1100
5.	Оценка расхождения Р и Ркад (Р - Ркад), м2	269
6.	Предельные минимальный и максимальный размеры земельного участка (Рмин и Рмакс), м2	1100 -
7.	Вид (виды) разрешенного использования	-
7.1.	Дополнительные сведения об использовании земельного участка	-
8.	Кадастровый или иной государственный учетный номер (инвентарный) здания, сооружения, объекта незавершенного строительства, расположенного на земельном участке	-
9.	Сведения о земельных участках (землях общего пользования, территории общего пользования), посредством которых обеспечивается доступ	Земли общего пользования
10.	Иные сведения	-

4. Пояснения к сведениям об уточняемом земельном участке с кадастровым номером 04:08:040101:13 :

1.	-

Сведения об уточняемых земельных участках

1. Сведения о характерных точках границы уточняемого земельного участка с кадастровым номером 04:08:040101:16 :

Система координат МСК-04, зона 1 **Зона №1**

Обозначение характерных точек границ	Координаты, м				Метод определения координат	Формулы, примененные для расчета средней квадратической погрешности определения координат характерных точек границ (Mt), с подставленными в такие формулы значениями и итоговые (вычисленные) значения Mt, м	Описание закрепления точки
	содержатся в Едином государственном реестре недвижимости		определены в результате выполнения комплексных кадастровых работ				
	X	Y	X	Y			
1	2	3	4	5	6	7	8
н1483У	-	-	472299.33	1275318.58	Метод спутниковых геодезических измерений (определений)	-	-
н1484У	-	-	472295.29	1275326.89	Метод спутниковых геодезических измерений (определений)	-	-
н1485У	-	-	472288.22	1275323.33	Метод спутниковых геодезических измерений (определений)	-	-
н1486У	-	-	472284.67	1275321.49	Метод спутниковых геодезических измерений (определений)	-	-
н1487У	-	-	472288.78	1275313.49	Метод спутниковых геодезических измерений (определений)	-	-
н1483У	-	-	472299.33	1275318.58	Метод спутниковых геодезических измерений (определений)	-	-

2. Сведения о частях границ уточняемого земельного участка с кадастровым номером 04:08:040101:16 :

Обозначение части границ		Горизонтальное проложение (S), м	Описание прохождения части границ	Сведения о согласовании местоположения границ (согласовано/спорное)
от т.	до т.			
1	2	3	4	5
н1483У	н1484У	9.24	-	-
н1484У	н1485У	7.92	-	-
н1485У	н1486У	4.00	-	-
н1486У	н1487У	8.99	-	-
н1487У	н1483У	11.71	-	-

3. Сведения о характеристиках уточняемого земельного участка с кадастровым номером 04:08:040101:16 :

№ п/п	Наименование характеристики земельного участка	Значение характеристики
1	**2**	**3**
1.	Адрес земельного участка	-
1.1.	Сведения о местоположении земельного участка (при отсутствии адреса) в структурированном в соответствии с федеральной информационной адресной системой виде	-
1.2.	Дополнительные сведения о местоположении земельного участка	-
2.	Площадь земельного участка ± величина погрешности определения (вычисления) площади (Р ± ΔР), м2	108 ± 4
3.	Формула, примененная для вычисления предельной погрешности определения площади земельного участка, с подставленными значениями и итоговые (вычисленные) значения (ΔР), м2	ΔР=3.5*Mt*√P=3.5*0,1*√108=4
4.	Площадь земельного участка согласно сведениям Единого государственного реестра недвижимости (Ркад), м2	100
5.	Оценка расхождения Р и Ркад (Р - Ркад), м2	8
6.	Предельные минимальный и максимальный размеры земельного участка (Рмин и Рмакс), м2	1100 -
7.	Вид (виды) разрешенного использования	-
7.1.	Дополнительные сведения об использовании земельного участка	-
8.	Кадастровый или иной государственный учетный номер (инвентарный) здания, сооружения, объекта незавершенного строительства, расположенного на земельном участке	-
9.	Сведения о земельных участках (землях общего пользования, территории общего пользования), посредством которых обеспечивается доступ	Земли общего пользования
10.	Иные сведения	-

4. Пояснения к сведениям об уточняемом земельном участке с кадастровым номером 04:08:040101:16 :

1.	-

Сведения об уточняемых земельных участках

1. Сведения о характерных точках границы уточняемого земельного участка с кадастровым номером 04:08:040101:21 :

Система координат МСК-04, зона 1 **Зона №1**

Обозначение характерных точек границ	Координаты, м				Метод определения координат	Формулы, примененные для расчета средней квадратической погрешности определения координат характерных точек границ (Mt), с подставленными в такие формулы значениями и итоговые (вычисленные) значения Mt, м	Описание закрепления точки
	содержатся в Едином государственном реестре недвижимости		определены в результате выполнения комплексных кадастровых работ				
	X	Y	X	Y			
1	2	3	4	5	6	7	8
1619	-	-	472684.84	1275285.89	Метод спутниковых геодезических измерений (определений)	-	Временный межевой знак
н1489У	-	-	472679.20	1275299.27	Метод спутниковых геодезических измерений (определений)	-	Временный межевой знак
н1490У	-	-	472677.94	1275301.00	Метод спутниковых геодезических измерений (определений)	-	Временный межевой знак
н1491У	-	-	472661.69	1275294.54	Метод спутниковых геодезических измерений (определений)	-	Временный межевой знак
н1492У	-	-	472645.39	1275287.65	Метод спутниковых геодезических измерений (определений)	-	Временный межевой знак
н1493У	-	-	472641.17	1275285.99	Метод спутниковых геодезических измерений (определений)	-	Временный межевой знак
н1494У	-	-	472640.62	1275286.63	Метод спутниковых геодезических измерений (определений)	-	Временный межевой знак
н1495У	-	-	472639.05	1275285.92	Метод спутниковых геодезических измерений (определений)	-	Временный межевой знак
н1496У	-	-	472638.66	1275286.55	Метод спутниковых геодезических измерений (определений)	-	Временный межевой знак
н1497У	-	-	472615.92	1275275.97	Метод спутниковых геодезических измерений (определений)	-	Временный межевой знак

1. Сведения о характерных точках границы уточняемого земельного участка с кадастровым номером 04:08:040101:21 :

Система координат МСК-04, зона 1 **Зона №1**

Обозначение характерных точек границ	Координаты, м				Метод определения координат	Формулы, примененные для расчета средней квадратической погрешности определения координат характерных точек границ (Mt), с подставленными в такие формулы значениями и итоговые (вычисленные) значения Mt, м	Описание закрепления точки
	содержатся в Едином государственном реестре недвижимости		определены в результате выполнения комплексных кадастровых работ				
	X	Y	X	Y			
1	2	3	4	5	6	7	8
н1498У	-	-	472624.01	1275259.88	Метод спутниковых геодезических измерений (определений)	-	Временный межевой знак
н1499У	-	-	472643.52	1275267.29	Метод спутниковых геодезических измерений (определений)	-	Временный межевой знак
н1500У	-	-	472648.57	1275268.97	Метод спутниковых геодезических измерений (определений)	-	Временный межевой знак
1621	-	-	472669.79	1275279.08	Метод спутниковых геодезических измерений (определений)	-	Временный межевой знак
1620	-	-	472676.92	1275282.42	Метод спутниковых геодезических измерений (определений)	-	Временный межевой знак
1619	-	-	472684.84	1275285.89	Метод спутниковых геодезических измерений (определений)	-	Временный межевой знак

2. Сведения о частях границ уточняемого земельного участка с кадастровым номером 04:08:040101:21 :

Обозначение части границ		Горизонтальное проложение (S), м	Описание прохождения части границ	Сведения о согласовании местоположения границ (согласовано/спорное)
от т.	до т.			
1	2	3	4	5
1619	н1489У	14.52	-	-
н1489У	н1490У	2.14	-	-
н1490У	н1491У	17.49	-	-
н1491У	н1492У	17.70	-	-
н1492У	н1493У	4.53	-	-
н1493У	н1494У	0.84	-	-
н1494У	н1495У	1.72	-	-
н1495У	н1496У	0.74	-	-
н1496У	н1497У	25.08	-	-
н1497У	н1498У	18.01	-	-

2. Сведения о частях границ уточняемого земельного участка с кадастровым номером 04:08:040101:21 :

Обозначение части границ		Горизонтальное проложение (S), м	Описание прохождения части границ	Сведения о согласовании местоположения границ (согласовано/спорное)
от т.	до т.			
1	2	3	4	5
н1498У	н1499У	20.87	-	-
н1499У	н1500У	5.32	-	-
н1500У	1621	23.51	-	-
1621	1620	7.87	-	-
1620	1619	8.65	-	-

3. Сведения о характеристиках уточняемого земельного участка с кадастровым номером 04:08:040101:21 :

№ п/п	Наименование характеристики земельного участка	Значение характеристики
1	2	3
1.	Адрес земельного участка	-
1.1.	Сведения о местоположении земельного участка (при отсутствии адреса) в структурированном в соответствии с федеральной информационной адресной системой виде	-
1.2.	Дополнительные сведения о местоположении земельного участка	-
2.	Площадь земельного участка ± величина погрешности определения (вычисления) площади (Р ± ΔР), м2	1206 ± 12
3.	Формула, примененная для вычисления предельной погрешности определения площади земельного участка, с подставленными значениями и итоговые (вычисленные) значения (ΔР), м2	ΔР=3.5*Mt*√P=3.5*0,1*√1206=12
4.	Площадь земельного участка согласно сведениям Единого государственного реестра недвижимости (Ркад), м2	1100
5.	Оценка расхождения Р и Ркад (Р - Ркад), м2	106
6.	Предельные минимальный и максимальный размеры земельного участка (Рмин и Рмакс), м2	1100 -
7.	Вид (виды) разрешенного использования	-
7.1.	Дополнительные сведения об использовании земельного участка	-
8.	Кадастровый или иной государственный учетный номер (инвентарный) здания, сооружения, объекта незавершенного строительства, расположенного на земельном участке	-
9.	Сведения о земельных участках (землях общего пользования, территории общего пользования), посредством которых обеспечивается доступ	Земли общего пользования
10.	Иные сведения	-

4. Пояснения к сведениям об уточняемом земельном участке с кадастровым номером 04:08:040101:21 :

1.	-

Сведения об уточняемых земельных участках

1. Сведения о характерных точках границы уточняемого земельного участка с кадастровым номером 04:08:040101:22 :

Система координат МСК-04, зона 1 **Зона №1**

Обозначение характерных точек границ	Координаты, м				Метод определения координат	Формулы, примененные для расчета средней квадратической погрешности определения координат характерных точек границ (Mt), с подставленными в такие формулы значениями и итоговые (вычисленные) значения Mt, м	Описание закрепления точки
	содержатся в Едином государственном реестре недвижимости		определены в результате выполнения комплексных кадастровых работ				
	X	Y	X	Y			
1	2	3	4	5	6	7	8
170	-	-	472477.54	1275752.97	Метод спутниковых геодезических измерений (определений)	-	-
н1501У	-	-	472471.66	1275768.20	Метод спутниковых геодезических измерений (определений)	-	-
н1502У	-	-	472470.16	1275771.53	Метод спутниковых геодезических измерений (определений)	-	-
н1503У	-	-	472463.12	1275768.45	Метод спутниковых геодезических измерений (определений)	-	-
н1504У	-	-	472445.65	1275761.24	Метод спутниковых геодезических измерений (определений)	-	-
н1505У	-	-	472444.75	1275763.28	Метод спутниковых геодезических измерений (определений)	-	-
н1506У	-	-	472442.26	1275762.14	Метод спутниковых геодезических измерений (определений)	-	-
н1507У	-	-	472440.99	1275764.24	Метод спутниковых геодезических измерений (определений)	-	-
н1508У	-	-	472430.43	1275759.63	Метод спутниковых геодезических измерений (определений)	-	-
н1509У	-	-	472428.08	1275759.68	Метод спутниковых геодезических измерений (определений)	-	-

1. Сведения о характерных точках границы уточняемого земельного участка с кадастровым номером 04:08:040101:22 :

Система координат МСК-04, зона 1 **Зона №1**

Обозначение характерных точек границ	Координаты, м				Метод определения координат	Формулы, примененные для расчета средней квадратической погрешности определения координат характерных точек границ (Mt), с подставленными в такие формулы значениями и итоговые (вычисленные) значения Mt, м	Описание закрепления точки
	содержатся в Едином государственном реестре недвижимости		определены в результате выполнения комплексных кадастровых работ				
	X	Y	X	Y			
1	2	3	4	5	6	7	8
н1510У	-	-	472424.71	1275757.61	Метод спутниковых геодезических измерений (определений)	-	-
н1511У	-	-	472422.33	1275756.41	Метод спутниковых геодезических измерений (определений)	-	-
н1512У	-	-	472422.91	1275754.07	Метод спутниковых геодезических измерений (определений)	-	-
н1513У	-	-	472415.33	1275750.34	Метод спутниковых геодезических измерений (определений)	-	-
н1514У	-	-	472417.07	1275745.09	Метод спутниковых геодезических измерений (определений)	-	-
н1515У	-	-	472425.41	1275748.81	Метод спутниковых геодезических измерений (определений)	-	-
н1516У	-	-	472428.61	1275750.20	Метод спутниковых геодезических измерений (определений)	-	-
н1517У	-	-	472429.81	1275747.42	Метод спутниковых геодезических измерений (определений)	-	-
174	-	-	472434.56	1275735.00	Метод спутниковых геодезических измерений (определений)	-	-
173	-	-	472454.74	1275743.40	Метод спутниковых геодезических измерений (определений)	-	-
н1488У	-	-	472454.57	1275743.89	Метод спутниковых геодезических измерений (определений)	-	-

1. Сведения о характерных точках границы уточняемого земельного участка с кадастровым номером 04:08:040101:22 :

Система координат МСК-04, зона 1 **Зона №1**

Обозначение характерных точек границ	Координаты, м				Метод определения координат	Формулы, примененные для расчета средней квадратической погрешности определения координат характерных точек границ (Mt), с подставленными в такие формулы значениями и итоговые (вычисленные) значения Mt, м	Описание закрепления точки
	содержатся в Едином государственном реестре недвижимости		определены в результате выполнения комплексных кадастровых работ				
	X	Y	X	Y			
1	2	3	4	5	6	7	8
172	-	-	472465.92	1275747.79	Метод спутниковых геодезических измерений (определений)	-	-
171	-	-	472472.39	1275750.65	Метод спутниковых геодезических измерений (определений)	-	-
170	-	-	472477.54	1275752.97	Метод спутниковых геодезических измерений (определений)	-	-

2. Сведения о частях границ уточняемого земельного участка с кадастровым номером 04:08:040101:22 :

Обозначение части границ		Горизонтальное проложение (S), м	Описание прохождения части границ	Сведения о согласовании местоположения границ (согласовано/спорное)
от т.	до т.			
1	2	3	4	5
170	н1501У	16.33	-	-
н1501У	н1502У	3.65	-	-
н1502У	н1503У	7.68	-	-
н1503У	н1504У	18.90	-	-
н1504У	н1505У	2.23	-	-
н1505У	н1506У	2.74	-	-
н1506У	н1507У	2.45	-	-
н1507У	н1508У	11.52	-	-
н1508У	н1509У	2.35	-	-
н1509У	н1510У	3.95	-	-
н1510У	н1511У	2.67	-	-
н1511У	н1512У	2.41	-	-
н1512У	н1513У	8.45	-	-
н1513У	н1514У	5.53	-	-
н1514У	н1515У	9.13	-	-
н1515У	н1516У	3.49	-	-
н1516У	н1517У	3.03	-	-
н1517У	174	13.30	-	-
174	173	21.86	-	-

2. Сведения о частях границ уточняемого земельного участка с кадастровым номером 04:08:040101:22 :

Обозначение части границ		Горизонтальное проложение (S), м	Описание прохождения части границ	Сведения о согласовании местоположения границ (согласовано/спорное)
от т.	до т.			
1	2	3	4	5
173	н1488У	0.52	-	-
н1488У	172	12.00	-	-
172	171	7.07	-	-
171	170	5.65	-	-

3. Сведения о характеристиках уточняемого земельного участка с кадастровым номером 04:08:040101:22 :

№ п/п	Наименование характеристики земельного участка	Значение характеристики
1	2	3
1.	Адрес земельного участка	-
1.1.	Сведения о местоположении земельного участка (при отсутствии адреса) в структурированном в соответствии с федеральной информационной адресной системой виде	-
1.2.	Дополнительные сведения о местоположении земельного участка	-
2.	Площадь земельного участка ± величина погрешности определения (вычисления) площади (Р ± ΔР), м2	1094 ± 12
3.	Формула, примененная для вычисления предельной погрешности определения площади земельного участка, с подставленными значениями и итоговые (вычисленные) значения (ΔР), м2	ΔР=3.5*Mt*√P=3.5*0,1*√1094=12
4.	Площадь земельного участка согласно сведениям Единого государственного реестра недвижимости (Ркад), м2	1007
5.	Оценка расхождения Р и Ркад (Р - Ркад), м2	87
6.	Предельные минимальный и максимальный размеры земельного участка (Рмин и Рмакс), м2	1100 -
7.	Вид (виды) разрешенного использования	-
7.1.	Дополнительные сведения об использовании земельного участка	-
8.	Кадастровый или иной государственный учетный номер (инвентарный) здания, сооружения, объекта незавершенного строительства, расположенного на земельном участке	-
9.	Сведения о земельных участках (землях общего пользования, территории общего пользования), посредством которых обеспечивается доступ	Земли общего пользования
10.	Иные сведения	-

4. Пояснения к сведениям об уточняемом земельном участке с кадастровым номером 04:08:040101:22 :

1.	-

Сведения об уточняемых земельных участках

1. Сведения о характерных точках границы уточняемого земельного участка с кадастровым номером 04:08:040101:24 :

Система координат МСК-04, зона 1 **Зона №1**

Обозначение характерных точек границ	Координаты, м				Метод определения координат	Формулы, примененные для расчета средней квадратической погрешности определения координат характерных точек границ (Mt), с подставленными в такие формулы значениями и итоговые (вычисленные) значения Mt, м	Описание закрепления точки
	содержатся в Едином государственном реестре недвижимости		определены в результате выполнения комплексных кадастровых работ				
	X	Y	X	Y			
1	2	3	4	5	6	7	8
н1518У	-	-	472376.03	1275599.40	Метод спутниковых геодезических измерений (определений)	-	-
н1519У	-	-	472367.51	1275627.38	Метод спутниковых геодезических измерений (определений)	-	-
н1520У	-	-	472361.60	1275625.88	Метод спутниковых геодезических измерений (определений)	-	-
1813	-	-	472361.53	1275625.25	Метод спутниковых геодезических измерений (определений)	-	-
1812	-	-	472334.88	1275612.20	Метод спутниковых геодезических измерений (определений)	-	-
1811	-	-	472337.54	1275608.36	Метод спутниковых геодезических измерений (определений)	-	-
1810	-	-	472317.81	1275597.44	Метод спутниковых геодезических измерений (определений)	-	-
н1521У	-	-	472331.06	1275574.81	Метод спутниковых геодезических измерений (определений)	-	-
н1522У	-	-	472353.04	1275589.37	Метод спутниковых геодезических измерений (определений)	-	-
н1523У	-	-	472362.95	1275593.29	Метод спутниковых геодезических измерений (определений)	-	-

1. Сведения о характерных точках границы уточняемого земельного участка с кадастровым номером 04:08:040101:24 :

Система координат МСК-04, зона 1 **Зона №1**

Обозначение характерных точек границ	Координаты, м				Метод определения координат	Формулы, примененные для расчета средней квадратической погрешности определения координат характерных точек границ (Mt), с подставленными в такие формулы значениями и итоговые (вычисленные) значения Mt, м	Описание закрепления точки
	содержатся в Едином государственном реестре недвижимости		определены в результате выполнения комплексных кадастровых работ				
	X	Y	X	Y			
1	2	3	4	5	6	7	8
н1518У	-	-	472376.03	1275599.40	Метод спутниковых геодезических измерений (определений)	-	-

2. Сведения о частях границ уточняемого земельного участка с кадастровым номером 04:08:040101:24 :

Обозначение части границ		Горизонтальное проложение (S), м	Описание прохождения части границ	Сведения о согласовании местоположения границ (согласовано/спорное)
от т.	до т.			
1	2	3	4	5
н1518У	н1519У	29.25	-	-
н1519У	н1520У	6.10	-	-
н1520У	1813	0.63	-	-
1813	1812	29.67	-	-
1812	1811	4.67	-	-
1811	1810	22.55	-	-
1810	н1521У	26.22	-	-
н1521У	н1522У	26.37	-	-
н1522У	н1523У	10.66	-	-
н1523У	н1518У	14.44	-	-

3. Сведения о характеристиках уточняемого земельного участка с кадастровым номером 04:08:040101:24 :

№ п/п	Наименование характеристики земельного участка	Значение характеристики
1	2	3
1.	Адрес земельного участка	-
1.1.	Сведения о местоположении земельного участка (при отсутствии адреса) в структурированном в соответствии с федеральной информационной адресной системой виде	-
1.2.	Дополнительные сведения о местоположении земельного участка	-
2.	Площадь земельного участка ± величина погрешности определения (вычисления) площади (Р ± ΔР), м2	1513 ± 14
3.	Формула, примененная для вычисления предельной погрешности определения площади земельного участка, с подставленными значениями и итоговые (вычисленные) значения (ΔР), м2	ΔР=3.5*Mt*√P=3.5*0,1*√1513=14
4.	Площадь земельного участка согласно сведениям Единого государственного реестра недвижимости (Ркад), м2	1352

3. Сведения о характеристиках уточняемого земельного участка с кадастровым номером 04:08:040101:24 :

№ п/п	Наименование характеристики земельного участка	Значение характеристики
1	**2**	**3**
5.	Оценка расхождения Р и Ркад (Р - Ркад), м2	161
6.	Предельные минимальный и максимальный размеры земельного участка (Рмин и Рмакс), м2	1100 -
7.	Вид (виды) разрешенного использования	-
7.1.	Дополнительные сведения об использовании земельного участка	-
8.	Кадастровый или иной государственный учетный номер (инвентарный) здания, сооружения, объекта незавершенного строительства, расположенного на земельном участке	-
9.	Сведения о земельных участках (землях общего пользования, территории общего пользования), посредством которых обеспечивается доступ	Земли общего пользования
10.	Иные сведения	-

4. Пояснения к сведениям об уточняемом земельном участке с кадастровым номером 04:08:040101:24 :

1.	-

Сведения об уточняемых земельных участках

1. Сведения о характерных точках границы уточняемого земельного участка с кадастровым номером 04:08:040101:27 :

Система координат МСК-04, зона 1 **Зона №1**

Обозначение характерных точек границ	Координаты, м				Метод определения координат	Формулы, примененные для расчета средней квадратической погрешности определения координат характерных точек границ (Mt), с подставленными в такие формулы значениями и итоговые (вычисленные) значения Mt, м	Описание закрепления точки
	содержатся в Едином государственном реестре недвижимости		определены в результате выполнения комплексных кадастровых работ				
	X	Y	X	Y			
1	2	3	4	5	6	7	8
1900	-	-	472159.63	1275214.05	Метод спутниковых геодезических измерений (определений)	-	-
н1525У	-	-	472146.02	1275240.86	Метод спутниковых геодезических измерений (определений)	-	-
н1526У	-	-	472101.70	1275221.94	Метод спутниковых геодезических измерений (определений)	-	-
н1527У	-	-	472098.01	1275220.96	Метод спутниковых геодезических измерений (определений)	-	-
н1528У	-	-	472100.94	1275209.77	Метод спутниковых геодезических измерений (определений)	-	-
н1529У	-	-	472103.60	1275210.75	Метод спутниковых геодезических измерений (определений)	-	-
1901	-	-	472110.03	1275194.27	Метод спутниковых геодезических измерений (определений)	-	-
1900	-	-	472159.63	1275214.05	Метод спутниковых геодезических измерений (определений)	-	-

2. Сведения о частях границ уточняемого земельного участка с кадастровым номером 04:08:040101:27 :

Обозначение части границ		Горизонтальное проложение (S), м	Описание прохождения части границ	Сведения о согласовании местоположения границ (согласовано/спорное)
от т.	до т.			
1	2	3	4	5
1900	н1525У	30.07	-	-

2. Сведения о частях границ уточняемого земельного участка с кадастровым номером 04:08:040101:27 :

Обозначение части границ		Горизонтальное проложение (S), м	Описание прохождения части границ	Сведения о согласовании местоположения границ (согласовано/спорное)
от т.	до т.			
1	2	3	4	5
н1525У	н1526У	48.19	-	-
н1526У	н1527У	3.82	-	-
н1527У	н1528У	11.57	-	-
н1528У	н1529У	2.83	-	-
н1529У	1901	17.69	-	-
1901	1900	53.40	-	-

3. Сведения о характеристиках уточняемого земельного участка с кадастровым номером 04:08:040101:27 :

№ п/п	Наименование характеристики земельного участка	Значение характеристики
1	2	3
1.	Адрес земельного участка	-
1.1.	Сведения о местоположении земельного участка (при отсутствии адреса) в структурированном в соответствии с федеральной информационной адресной системой виде	-
1.2.	Дополнительные сведения о местоположении земельного участка	-
2.	Площадь земельного участка ± величина погрешности определения (вычисления) площади (Р ± ΔР), м2	1550 ± 14
3.	Формула, примененная для вычисления предельной погрешности определения площади земельного участка, с подставленными значениями и итоговые (вычисленные) значения (ΔР), м2	ΔР=3.5*Mt*√P=3.5*0,1*√1550=14
4.	Площадь земельного участка согласно сведениям Единого государственного реестра недвижимости (Ркад), м2	1500
5.	Оценка расхождения Р и Ркад (Р - Ркад), м2	50
6.	Предельные минимальный и максимальный размеры земельного участка (Рмин и Рмакс), м2	1100 -
7.	Вид (виды) разрешенного использования	-
7.1.	Дополнительные сведения об использовании земельного участка	-
8.	Кадастровый или иной государственный учетный номер (инвентарный) здания, сооружения, объекта незавершенного строительства, расположенного на земельном участке	-
9.	Сведения о земельных участках (землях общего пользования, территории общего пользования), посредством которых обеспечивается доступ	Земли общего пользования
10.	Иные сведения	-

4. Пояснения к сведениям об уточняемом земельном участке с кадастровым номером 04:08:040101:27 :

1.	-

Сведения об уточняемых земельных участках

1. Сведения о характерных точках границы уточняемого земельного участка с кадастровым номером 04:08:040101:28 :

Система координат МСК-04, зона 1 **Зона №1**

Обозначение характерных точек границ	Координаты, м				Метод определения координат	Формулы, примененные для расчета средней квадратической погрешности определения координат характерных точек границ (Mt), с подставленными в такие формулы значениями и итоговые (вычисленные) значения Mt, м	Описание закрепления точки
	содержатся в Едином государственном реестре недвижимости		определены в результате выполнения комплексных кадастровых работ				
	X	Y	X	Y			
1	2	3	4	5	6	7	8
н1530У	-	-	472462.98	1275788.27	Метод спутниковых геодезических измерений (определений)	-	-
н1531У	-	-	472458.05	1275799.30	Метод спутниковых геодезических измерений (определений)	-	-
н1532У	-	-	472451.33	1275814.62	Метод спутниковых геодезических измерений (определений)	-	-
н1533У	-	-	472430.96	1275805.10	Метод спутниковых геодезических измерений (определений)	-	-
н1534У	-	-	472413.42	1275796.66	Метод спутниковых геодезических измерений (определений)	-	-
н1535У	-	-	472410.88	1275794.28	Метод спутниковых геодезических измерений (определений)	-	-
н1536У	-	-	472409.54	1275790.64	Метод спутниковых геодезических измерений (определений)	-	-
н1537У	-	-	472414.57	1275779.28	Метод спутниковых геодезических измерений (определений)	-	-
н1538У	-	-	472416.20	1275774.93	Метод спутниковых геодезических измерений (определений)	-	-
н1539У	-	-	472420.01	1275768.08	Метод спутниковых геодезических измерений (определений)	-	-

1. Сведения о характерных точках границы уточняемого земельного участка с кадастровым номером 04:08:040101:28 :

Система координат МСК-04, зона 1 **Зона №1**

Обозначение характерных точек границ	Координаты, м				Метод определения координат	Формулы, примененные для расчета средней квадратической погрешности определения координат характерных точек границ (Mt), с подставленными в такие формулы значениями и итоговые (вычисленные) значения Mt, м	Описание закрепления точки
	содержатся в Едином государственном реестре недвижимости		определены в результате выполнения комплексных кадастровых работ				
	X	Y	X	Y			
1	2	3	4	5	6	7	8
н1540У	-	-	472449.77	1275782.63	Метод спутниковых геодезических измерений (определений)	-	-
н1541У	-	-	472450.76	1275782.70	Метод спутниковых геодезических измерений (определений)	-	-
н1542У	-	-	472457.20	1275785.43	Метод спутниковых геодезических измерений (определений)	-	-
н1543У	-	-	472458.68	1275786.44	Метод спутниковых геодезических измерений (определений)	-	-
н1530У	-	-	472462.98	1275788.27	Метод спутниковых геодезических измерений (определений)	-	-

2. Сведения о частях границ уточняемого земельного участка с кадастровым номером 04:08:040101:28 :

Обозначение части границ		Горизонтальное проложение (S), м	Описание прохождения части границ	Сведения о согласовании местоположения границ (согласовано/спорное)
от т.	до т.			
1	2	3	4	5
н1530У	н1531У	12.08	-	-
н1531У	н1532У	16.73	-	-
н1532У	н1533У	22.48	-	-
н1533У	н1534У	19.46	-	-
н1534У	н1535У	3.48	-	-
н1535У	н1536У	3.88	-	-
н1536У	н1537У	12.42	-	-
н1537У	н1538У	4.65	-	-
н1538У	н1539У	7.84	-	-
н1539У	н1540У	33.13	-	-
н1540У	н1541У	0.99	-	-
н1541У	н1542У	6.99	-	-
н1542У	н1543У	1.79	-	-

2. Сведения о частях границ уточняемого земельного участка с кадастровым номером 04:08:040101:28 :

Обозначение части границ		Горизонтальное проложение (S), м	Описание прохождения части границ	Сведения о согласовании местоположения границ (согласовано/спорное)
от т.	до т.			
1	2	3	4	5
н1543У	н1530У	4.67	-	-

3. Сведения о характеристиках уточняемого земельного участка с кадастровым номером 04:08:040101:28 :

№ п/п	Наименование характеристики земельного участка	Значение характеристики
1	2	3
1.	Адрес земельного участка	-
1.1.	Сведения о местоположении земельного участка (при отсутствии адреса) в структурированном в соответствии с федеральной информационной адресной системой виде	-
1.2.	Дополнительные сведения о местоположении земельного участка	-
2.	Площадь земельного участка ± величина погрешности определения (вычисления) площади (Р ± ΔР), м2	1361 ± 13
3.	Формула, примененная для вычисления предельной погрешности определения площади земельного участка, с подставленными значениями и итоговые (вычисленные) значения (ΔР), м2	ΔР=3.5*Mt*√P=3.5*0,1*√1361=13
4.	Площадь земельного участка согласно сведениям Единого государственного реестра недвижимости (Ркад), м2	1392
5.	Оценка расхождения Р и Ркад (Р - Ркад), м2	31
6.	Предельные минимальный и максимальный размеры земельного участка (Рмин и Рмакс), м2	1100 -
7.	Вид (виды) разрешенного использования	-
7.1.	Дополнительные сведения об использовании земельного участка	-
8.	Кадастровый или иной государственный учетный номер (инвентарный) здания, сооружения, объекта незавершенного строительства, расположенного на земельном участке	-
9.	Сведения о земельных участках (землях общего пользования, территории общего пользования), посредством которых обеспечивается доступ	Земли общего пользования
10.	Иные сведения	-

4. Пояснения к сведениям об уточняемом земельном участке с кадастровым номером 04:08:040101:28 :

1.	-

Сведения об уточняемых земельных участках

1. Сведения о характерных точках границы уточняемого земельного участка с кадастровым номером 04:08:040101:32 :

Система координат МСК-04, зона 1 **Зона №1**

Обозначение характерных точек границ	Координаты, м				Метод определения координат	Формулы, примененные для расчета средней квадратической погрешности определения координат характерных точек границ (Mt), с подставленными в такие формулы значениями и итоговые (вычисленные) значения Mt, м	Описание закрепления точки
	содержатся в Едином государственном реестре недвижимости		определены в результате выполнения комплексных кадастровых работ				
	X	Y	X	Y			
1	2	3	4	5	6	7	8
н1544У	-	-	472394.62	1274974.16	Метод спутниковых геодезических измерений (определений)	-	-
н1545У	-	-	472390.17	1274980.93	Метод спутниковых геодезических измерений (определений)	-	-
н1546У	-	-	472393.27	1274983.43	Метод спутниковых геодезических измерений (определений)	-	-
471	-	-	472389.14	1274989.75	Метод спутниковых геодезических измерений (определений)	-	-
н1547У	-	-	472363.04	1274978.34	Метод спутниковых геодезических измерений (определений)	-	-
478	-	-	472346.68	1274973.46	Метод спутниковых геодезических измерений (определений)	-	-
477	-	-	472344.78	1274972.75	Метод спутниковых геодезических измерений (определений)	-	-
476	-	-	472346.15	1274969.59	Метод спутниковых геодезических измерений (определений)	-	-
474	-	-	472336.24	1274965.93	Метод спутниковых геодезических измерений (определений)	-	-
н1548У	-	-	472335.49	1274965.67	Метод спутниковых геодезических измерений (определений)	-	-

1. Сведения о характерных точках границы уточняемого земельного участка с кадастровым номером 04:08:040101:32 :

Система координат МСК-04, зона 1 **Зона №1**

Обозначение характерных точек границ	Координаты, м				Метод определения координат	Формулы, примененные для расчета средней квадратической погрешности определения координат характерных точек границ (Mt), с подставленными в такие формулы значениями и итоговые (вычисленные) значения Mt, м	Описание закрепления точки
	содержатся в Едином государственном реестре недвижимости		определены в результате выполнения комплексных кадастровых работ				
	X	Y	X	Y			
1	2	3	4	5	6	7	8
н1549У	-	-	472344.54	1274942.87	Метод спутниковых геодезических измерений (определений)	-	-
н1550У	-	-	472350.85	1274945.04	Метод спутниковых геодезических измерений (определений)	-	-
н1551У	-	-	472359.87	1274948.87	Метод спутниковых геодезических измерений (определений)	-	-
н1552У	-	-	472376.64	1274961.57	Метод спутниковых геодезических измерений (определений)	-	-
н1544У	-	-	472394.62	1274974.16	Метод спутниковых геодезических измерений (определений)	-	-

2. Сведения о частях границ уточняемого земельного участка с кадастровым номером 04:08:040101:32 :

Обозначение части границ		Горизонтальное проложение (S), м	Описание прохождения части границ	Сведения о согласовании местоположения границ (согласовано/спорное)
от т.	до т.			
1	2	3	4	5
н1544У	н1545У	8.10	-	-
н1545У	н1546У	3.98	-	-
н1546У	471	7.55	-	-
471	н1547У	28.49	-	-
н1547У	478	17.07	-	-
478	477	2.03	-	-
477	476	3.44	-	-
476	474	10.56	-	-
474	н1548У	0.79	-	-
н1548У	н1549У	24.53	-	-
н1549У	н1550У	6.67	-	-
н1550У	н1551У	9.80	-	-
н1551У	н1552У	21.04	-	-

2. Сведения о частях границ уточняемого земельного участка с кадастровым номером 04:08:040101:32 :

Обозначение части границ		Горизонтальное проложение (S), м	Описание прохождения части границ	Сведения о согласовании местоположения границ (согласовано/спорное)
от т.	до т.			
1	2	3	4	5
н1552У	н1544У	21.95	-	-

3. Сведения о характеристиках уточняемого земельного участка с кадастровым номером 04:08:040101:32 :

№ п/п	Наименование характеристики земельного участка	Значение характеристики
1	2	3
1.	Адрес земельного участка	-
1.1.	Сведения о местоположении земельного участка (при отсутствии адреса) в структурированном в соответствии с федеральной информационной адресной системой виде	-
1.2.	Дополнительные сведения о местоположении земельного участка	-
2.	Площадь земельного участка ± величина погрешности определения (вычисления) площади (Р ± ΔР), м2	1307 ± 13
3.	Формула, примененная для вычисления предельной погрешности определения площади земельного участка, с подставленными значениями и итоговые (вычисленные) значения (ΔР), м2	ΔР=3.5*Mt*√P=3.5*0,1*√1307=13
4.	Площадь земельного участка согласно сведениям Единого государственного реестра недвижимости (Ркад), м2	1300
5.	Оценка расхождения Р и Ркад (Р - Ркад), м2	7
6.	Предельные минимальный и максимальный размеры земельного участка (Рмин и Рмакс), м2	1100 -
7.	Вид (виды) разрешенного использования	-
7.1.	Дополнительные сведения об использовании земельного участка	-
8.	Кадастровый или иной государственный учетный номер (инвентарный) здания, сооружения, объекта незавершенного строительства, расположенного на земельном участке	-
9.	Сведения о земельных участках (землях общего пользования, территории общего пользования), посредством которых обеспечивается доступ	Земли общего пользования
10.	Иные сведения	-

4. Пояснения к сведениям об уточняемом земельном участке с кадастровым номером 04:08:040101:32 :

1.	-

Сведения об уточняемых земельных участках

1. Сведения о характерных точках границы уточняемого земельного участка с кадастровым номером 04:08:040101:33 :

Система координат МСК-04, зона 1 **Зона №1**

Обозначение характерных точек границ	Координаты, м				Метод определения координат	Формулы, примененные для расчета средней квадратической погрешности определения координат характерных точек границ (Mt), с подставленными в такие формулы значениями и итоговые (вычисленные) значения Mt, м	Описание закрепления точки
	содержатся в Едином государственном реестре недвижимости		определены в результате выполнения комплексных кадастровых работ				
	X	Y	X	Y			
1	2	3	4	5	6	7	8
н1553У	-	-	472380.74	1275709.10	Метод спутниковых геодезических измерений (определений)	-	-
н1554У	-	-	472373.60	1275723.97	Метод спутниковых геодезических измерений (определений)	-	-
н1555У	-	-	472348.86	1275712.34	Метод спутниковых геодезических измерений (определений)	-	-
н1556У	-	-	472334.08	1275706.06	Метод спутниковых геодезических измерений (определений)	-	-
н1557У	-	-	472328.70	1275703.77	Метод спутниковых геодезических измерений (определений)	-	-
н1558У	-	-	472325.42	1275702.42	Метод спутниковых геодезических измерений (определений)	-	-
н1559У	-	-	472328.18	1275695.86	Метод спутниковых геодезических измерений (определений)	-	-
н1560У	-	-	472329.96	1275690.37	Метод спутниковых геодезических измерений (определений)	-	-
н1561У	-	-	472328.76	1275689.89	Метод спутниковых геодезических измерений (определений)	-	-
н1562У	-	-	472330.22	1275686.01	Метод спутниковых геодезических измерений (определений)	-	-

1. Сведения о характерных точках границы уточняемого земельного участка с кадастровым номером 04:08:040101:33 :

Система координат МСК-04, зона 1 **Зона №1**

Обозначение характерных точек границ	Координаты, м				Метод определения координат	Формулы, примененные для расчета средней квадратической погрешности определения координат характерных точек границ (Mt), с подставленными в такие формулы значениями и итоговые (вычисленные) значения Mt, м	Описание закрепления точки
	содержатся в Едином государственном реестре недвижимости		определены в результате выполнения комплексных кадастровых работ				
	X	Y	X	Y			
1	2	3	4	5	6	7	8
н1563У	-	-	472344.55	1275692.14	Метод спутниковых геодезических измерений (определений)	-	-
н1564У	-	-	472366.62	1275702.20	Метод спутниковых геодезических измерений (определений)	-	-
н1565У	-	-	472376.74	1275706.90	Метод спутниковых геодезических измерений (определений)	-	-
н1553У	-	-	472380.74	1275709.10	Метод спутниковых геодезических измерений (определений)	-	-

2. Сведения о частях границ уточняемого земельного участка с кадастровым номером 04:08:040101:33 :

Обозначение части границ		Горизонтальное проложение (S), м	Описание прохождения части границ	Сведения о согласовании местоположения границ (согласовано/спорное)
от т.	до т.			
1	2	3	4	5
н1553У	н1554У	16.50	-	-
н1554У	н1555У	27.34	-	-
н1555У	н1556У	16.06	-	-
н1556У	н1557У	5.85	-	-
н1557У	н1558У	3.55	-	-
н1558У	н1559У	7.12	-	-
н1559У	н1560У	5.77	-	-
н1560У	н1561У	1.29	-	-
н1561У	н1562У	4.15	-	-
н1562У	н1563У	15.59	-	-
н1563У	н1564У	24.25	-	-
н1564У	н1565У	11.16	-	-
н1565У	н1553У	4.57	-	-

3. Сведения о характеристиках уточняемого земельного участка с кадастровым номером 04:08:040101:33 :

№ п/п	Наименование характеристики земельного участка	Значение характеристики
1	**2**	**3**
1.	Адрес земельного участка	-
1.1.	Сведения о местоположении земельного участка (при отсутствии адреса) в структурированном в соответствии с федеральной информационной адресной системой виде	-
1.2.	Дополнительные сведения о местоположении земельного участка	-
2.	Площадь земельного участка ± величина погрешности определения (вычисления) площади (Р ± ΔР), м2	901 ± 11
3.	Формула, примененная для вычисления предельной погрешности определения площади земельного участка, с подставленными значениями и итоговые (вычисленные) значения (ΔР), м2	ΔР=3.5*Mt*√P=3.5*0,1*√901=11
4.	Площадь земельного участка согласно сведениям Единого государственного реестра недвижимости (Ркад), м2	1000
5.	Оценка расхождения Р и Ркад (Р - Ркад), м2	99
6.	Предельные минимальный и максимальный размеры земельного участка (Рмин и Рмакс), м2	1100 -
7.	Вид (виды) разрешенного использования	-
7.1.	Дополнительные сведения об использовании земельного участка	-
8.	Кадастровый или иной государственный учетный номер (инвентарный) здания, сооружения, объекта незавершенного строительства, расположенного на земельном участке	-
9.	Сведения о земельных участках (землях общего пользования, территории общего пользования), посредством которых обеспечивается доступ	Земли общего пользования
10.	Иные сведения	-

4. Пояснения к сведениям об уточняемом земельном участке с кадастровым номером 04:08:040101:33 :

1.	-

Сведения об уточняемых земельных участках

1. Сведения о характерных точках границы уточняемого земельного участка с кадастровым номером 04:08:040101:34 :

Система координат МСК-04, зона 1 **Зона №1**

Обозначение характерных точек границ	Координаты, м				Метод определения координат	Формулы, примененные для расчета средней квадратической погрешности определения координат характерных точек границ (Mt), с подставленными в такие формулы значениями и итоговые (вычисленные) значения Mt, м	Описание закрепления точки
	содержатся в Едином государственном реестре недвижимости		определены в результате выполнения комплексных кадастровых работ				
	X	Y	X	Y			
1	2	3	4	5	6	7	8
14	-	-	472356.79	1274611.16	Метод спутниковых геодезических измерений (определений)	-	-
н4У	-	-	472352.64	1274619.76	Метод спутниковых геодезических измерений (определений)	-	-
н3У	-	-	472350.16	1274625.57	Метод спутниковых геодезических измерений (определений)	-	-
н2У	-	-	472348.62	1274629.54	Метод спутниковых геодезических измерений (определений)	-	-
н1У	-	-	472345.13	1274642.68	Метод спутниковых геодезических измерений (определений)	-	-
13	-	-	472338.75	1274664.09	Метод спутниковых геодезических измерений (определений)	-	-
н1566У	-	-	472337.56	1274664.82	Метод спутниковых геодезических измерений (определений)	-	-
н1567У	-	-	472328.98	1274662.92	Метод спутниковых геодезических измерений (определений)	-	-
н1568У	-	-	472314.83	1274659.52	Метод спутниковых геодезических измерений (определений)	-	-
н1569У	-	-	472316.34	1274652.79	Метод спутниковых геодезических измерений (определений)	-	-

1. Сведения о характерных точках границы уточняемого земельного участка с кадастровым номером 04:08:040101:34 :

Система координат МСК-04, зона 1 **Зона №1**

Обозначение характерных точек границ	Координаты, м				Метод определения координат	Формулы, примененные для расчета средней квадратической погрешности определения координат характерных точек границ (Mt), с подставленными в такие формулы значениями и итоговые (вычисленные) значения Mt, м	Описание закрепления точки
	содержатся в Едином государственном реестре недвижимости		определены в результате выполнения комплексных кадастровых работ				
	X	Y	X	Y			
1	2	3	4	5	6	7	8
н1570У	-	-	472318.52	1274643.29	Метод спутниковых геодезических измерений (определений)	-	-
н1571У	-	-	472324.68	1274620.34	Метод спутниковых геодезических измерений (определений)	-	-
н1572У	-	-	472325.23	1274609.93	Метод спутниковых геодезических измерений (определений)	-	-
н1573У	-	-	472341.59	1274610.97	Метод спутниковых геодезических измерений (определений)	-	-
н1574У	-	-	472348.63	1274608.81	Метод спутниковых геодезических измерений (определений)	-	-
14	-	-	472356.79	1274611.16	Метод спутниковых геодезических измерений (определений)	-	-

2. Сведения о частях границ уточняемого земельного участка с кадастровым номером 04:08:040101:34 :

Обозначение части границ		Горизонтальное проложение (S), м	Описание прохождения части границ	Сведения о согласовании местоположения границ (согласовано/спорное)
от т.	до т.			
1	2	3	4	5
14	н4У	9.55	-	-
н4У	н3У	6.32	-	-
н3У	н2У	4.26	-	-
н2У	н1У	13.60	-	-
н1У	13	22.34	-	-
13	н1566У	1.40	-	-
н1566У	н1567У	8.79	-	-
н1567У	н1568У	14.55	-	-
н1568У	н1569У	6.90	-	-
н1569У	н1570У	9.75	-	-

2. Сведения о частях границ уточняемого земельного участка с кадастровым номером 04:08:040101:34 :

Обозначение части границ		Горизонтальное проложение (S), м	Описание прохождения части границ	Сведения о согласовании местоположения границ (согласовано/спорное)
от т.	до т.			
1	2	3	4	5
н1570У	н1571У	23.76	-	-
н1571У	н1572У	10.42	-	-
н1572У	н1573У	16.39	-	-
н1573У	н1574У	7.36	-	-
н1574У	14	8.49	-	-

3. Сведения о характеристиках уточняемого земельного участка с кадастровым номером 04:08:040101:34 :

№ п/п	Наименование характеристики земельного участка	Значение характеристики
1	2	3
1.	Адрес земельного участка	-
1.1.	Сведения о местоположении земельного участка (при отсутствии адреса) в структурированном в соответствии с федеральной информационной адресной системой виде	-
1.2.	Дополнительные сведения о местоположении земельного участка	-
2.	Площадь земельного участка ± величина погрешности определения (вычисления) площади (Р ± ΔР), м2	1404 ± 13
3.	Формула, примененная для вычисления предельной погрешности определения площади земельного участка, с подставленными значениями и итоговые (вычисленные) значения (ΔР), м2	ΔР=3.5*Mt*√P=3.5*0,1*√1404=13
4.	Площадь земельного участка согласно сведениям Единого государственного реестра недвижимости (Ркад), м2	1484
5.	Оценка расхождения Р и Ркад (Р - Ркад), м2	80
6.	Предельные минимальный и максимальный размеры земельного участка (Рмин и Рмакс), м2	1100 -
7.	Вид (виды) разрешенного использования	-
7.1.	Дополнительные сведения об использовании земельного участка	-
8.	Кадастровый или иной государственный учетный номер (инвентарный) здания, сооружения, объекта незавершенного строительства, расположенного на земельном участке	-
9.	Сведения о земельных участках (землях общего пользования, территории общего пользования), посредством которых обеспечивается доступ	Земли общего пользования
10.	Иные сведения	-

4. Пояснения к сведениям об уточняемом земельном участке с кадастровым номером 04:08:040101:34 :

1.	-

Сведения об уточняемых земельных участках

1. Сведения о характерных точках границы уточняемого земельного участка с кадастровым номером 04:08:040101:39 :

Система координат МСК-04, зона 1 **Зона №1**

Обозначение характерных точек границ	Координаты, м				Метод определения координат	Формулы, примененные для расчета средней квадратической погрешности определения координат характерных точек границ (Mt), с подставленными в такие формулы значениями и итоговые (вычисленные) значения Mt, м	Описание закрепления точки
	содержатся в Едином государственном реестре недвижимости		определены в результате выполнения комплексных кадастровых работ				
	X	Y	X	Y			
1	2	3	4	5	6	7	8
н1575У	-	-	472646.74	1274732.72	Метод спутниковых геодезических измерений (определений)	-	-
442	-	-	472643.11	1274746.90	Метод спутниковых геодезических измерений (определений)	-	-
н1576У	-	-	472622.95	1274740.13	Метод спутниковых геодезических измерений (определений)	-	-
н1577У	-	-	472615.44	1274737.53	Метод спутниковых геодезических измерений (определений)	-	-
450	-	-	472585.60	1274728.46	Метод спутниковых геодезических измерений (определений)	-	-
449	-	-	472579.96	1274726.77	Метод спутниковых геодезических измерений (определений)	-	-
448	-	-	472571.04	1274723.55	Метод спутниковых геодезических измерений (определений)	-	-
447	-	-	472565.94	1274721.80	Метод спутниковых геодезических измерений (определений)	-	-
н1578У	-	-	472570.43	1274706.35	Метод спутниковых геодезических измерений (определений)	-	-
н1579У	-	-	472587.00	1274711.08	Метод спутниковых геодезических измерений (определений)	-	-

1. Сведения о характерных точках границы уточняемого земельного участка с кадастровым номером 04:08:040101:39 :

Система координат МСК-04, зона 1 **Зона №1**

Обозначение характерных точек границ	Координаты, м				Метод определения координат	Формулы, примененные для расчета средней квадратической погрешности определения координат характерных точек границ (Mt), с подставленными в такие формулы значениями и итоговые (вычисленные) значения Mt, м	Описание закрепления точки
	содержатся в Едином государственном реестре недвижимости		определены в результате выполнения комплексных кадастровых работ				
	X	Y	X	Y			
1	2	3	4	5	6	7	8
н1580У	-	-	472613.60	1274720.03	Метод спутниковых геодезических измерений (определений)	-	-
н1581У	-	-	472624.65	1274724.21	Метод спутниковых геодезических измерений (определений)	-	-
н1582У	-	-	472630.57	1274725.77	Метод спутниковых геодезических измерений (определений)	-	-
н1583У	-	-	472640.13	1274729.16	Метод спутниковых геодезических измерений (определений)	-	-
н1575У	-	-	472646.74	1274732.72	Метод спутниковых геодезических измерений (определений)	-	-

2. Сведения о частях границ уточняемого земельного участка с кадастровым номером 04:08:040101:39 :

Обозначение части границ		Горизонтальное проложение (S), м	Описание прохождения части границ	Сведения о согласовании местоположения границ (согласовано/спорное)
от т.	до т.			
1	2	3	4	5
н1575У	442	14.64	-	-
442	н1576У	21.27	-	-
н1576У	н1577У	7.95	-	-
н1577У	450	31.19	-	-
450	449	5.89	-	-
449	448	9.48	-	-
448	447	5.39	-	-
447	н1578У	16.09	-	-
н1578У	н1579У	17.23	-	-
н1579У	н1580У	28.07	-	-
н1580У	н1581У	11.81	-	-
н1581У	н1582У	6.12	-	-
н1582У	н1583У	10.14	-	-

2. Сведения о частях границ уточняемого земельного участка с кадастровым номером 04:08:040101:39 :

Обозначение части границ		Горизонтальное проложение (S), м	Описание прохождения части границ	Сведения о согласовании местоположения границ (согласовано/спорное)
от т.	до т.			
1	2	3	4	5
н1583У	н1575У	7.51	-	-

3. Сведения о характеристиках уточняемого земельного участка с кадастровым номером 04:08:040101:39 :

№ п/п	Наименование характеристики земельного участка	Значение характеристики
1	2	3
1.	Адрес земельного участка	-
1.1.	Сведения о местоположении земельного участка (при отсутствии адреса) в структурированном в соответствии с федеральной информационной адресной системой виде	-
1.2.	Дополнительные сведения о местоположении земельного участка	-
2.	Площадь земельного участка ± величина погрешности определения (вычисления) площади (Р ± ΔР), м2	1313 ± 13
3.	Формула, примененная для вычисления предельной погрешности определения площади земельного участка, с подставленными значениями и итоговые (вычисленные) значения (ΔР), м2	ΔР=3.5*Mt*√P=3.5*0,1*√1313=13
4.	Площадь земельного участка согласно сведениям Единого государственного реестра недвижимости (Ркад), м2	1248
5.	Оценка расхождения Р и Ркад (Р - Ркад), м2	65
6.	Предельные минимальный и максимальный размеры земельного участка (Рмин и Рмакс), м2	1100 -
7.	Вид (виды) разрешенного использования	-
7.1.	Дополнительные сведения об использовании земельного участка	-
8.	Кадастровый или иной государственный учетный номер (инвентарный) здания, сооружения, объекта незавершенного строительства, расположенного на земельном участке	-
9.	Сведения о земельных участках (землях общего пользования, территории общего пользования), посредством которых обеспечивается доступ	Земли общего пользования
10.	Иные сведения	-

4. Пояснения к сведениям об уточняемом земельном участке с кадастровым номером 04:08:040101:39 :

1.	-

Сведения об уточняемых земельных участках

1. Сведения о характерных точках границы уточняемого земельного участка с кадастровым номером 04:08:040101:43 :

Система координат МСК-04, зона 1 **Зона №1**

Обозначение характерных точек границ	Координаты, м				Метод определения координат	Формулы, примененные для расчета средней квадратической погрешности определения координат характерных точек границ (Mt), с подставленными в такие формулы значениями и итоговые (вычисленные) значения Mt, м	Описание закрепления точки
	содержатся в Едином государственном реестре недвижимости		определены в результате выполнения комплексных кадастровых работ				
	X	Y	X	Y			
1	2	3	4	5	6	7	8
04:08:040101:43 (1)						-	
н1572У	-	-	472325.23	1274609.93	Метод спутниковых геодезических измерений (определений)	-	-
н1571У	-	-	472324.68	1274620.34	Метод спутниковых геодезических измерений (определений)	-	-
н1570У	-	-	472318.52	1274643.29	Метод спутниковых геодезических измерений (определений)	-	-
н1569У	-	-	472316.34	1274652.79	Метод спутниковых геодезических измерений (определений)	-	-
н1568У	-	-	472314.83	1274659.52	Метод спутниковых геодезических измерений (определений)	-	-
н1584У	-	-	472298.98	1274655.41	Метод спутниковых геодезических измерений (определений)	-	-
н1585У	-	-	472294.62	1274654.10	Метод спутниковых геодезических измерений (определений)	-	-
н1586У	-	-	472298.11	1274641.68	Метод спутниковых геодезических измерений (определений)	-	-
н1587У	-	-	472295.17	1274638.23	Метод спутниковых геодезических измерений (определений)	-	-

1. Сведения о характерных точках границы уточняемого земельного участка с кадастровым номером 04:08:040101:43 :

Система координат МСК-04, зона 1 **Зона №1**

Обозначение характерных точек границ	Координаты, м				Метод определения координат	Формулы, примененные для расчета средней квадратической погрешности определения координат характерных точек границ (Mt), с подставленными в такие формулы значениями и итоговые (вычисленные) значения Mt, м	Описание закрепления точки
	содержатся в Едином государственном реестре недвижимости		определены в результате выполнения комплексных кадастровых работ				
	X	Y	X	Y			
1	2	3	4	5	6	7	8
544	-	-	472299.52	1274634.51	Метод спутниковых геодезических измерений (определений)	-	-
н1588У	-	-	472300.29	1274622.68	Метод спутниковых геодезических измерений (определений)	-	-
н1589У	-	-	472300.94	1274622.28	Метод спутниковых геодезических измерений (определений)	-	-
543	-	-	472300.59	1274618.11	Метод спутниковых геодезических измерений (определений)	-	-
542	-	-	472301.31	1274617.55	Метод спутниковых геодезических измерений (определений)	-	-
541	-	-	472302.08	1274615.10	Метод спутниковых геодезических измерений (определений)	-	-
540	-	-	472302.03	1274611.71	Метод спутниковых геодезических измерений (определений)	-	-
н1590У	-	-	472302.21	1274608.60	Метод спутниковых геодезических измерений (определений)	-	-
н1572У	-	-	472325.23	1274609.93	Метод спутниковых геодезических измерений (определений)	-	-
04:08:040101:43 (2)						-	
н1591У	-	-	472339.88	1274566.74	Метод спутниковых геодезических измерений (определений)	-	-

1. Сведения о характерных точках границы уточняемого земельного участка с кадастровым номером 04:08:040101:43 :

Система координат МСК-04, зона 1 **Зона №1**

Обозначение характерных точек границ	Координаты, м				Метод определения координат	Формулы, примененные для расчета средней квадратической погрешности определения координат характерных точек границ (Mt), с подставленными в такие формулы значениями и итоговые (вычисленные) значения Mt, м	Описание закрепления точки
	содержатся в Едином государственном реестре недвижимости		определены в результате выполнения комплексных кадастровых работ				
	X	Y	X	Y			
1	2	3	4	5	6	7	8
н1592У	-	-	472336.25	1274576.02	Метод спутниковых геодезических измерений (определений)	-	-
н1593У	-	-	472338.98	1274577.97	Метод спутниковых геодезических измерений (определений)	-	-
н1594У	-	-	472334.31	1274589.15	Метод спутниковых геодезических измерений (определений)	-	-
н1595У	-	-	472331.36	1274592.04	Метод спутниковых геодезических измерений (определений)	-	-
н1596У	-	-	472315.16	1274587.02	Метод спутниковых геодезических измерений (определений)	-	-
н1597У	-	-	472299.70	1274579.39	Метод спутниковых геодезических измерений (определений)	-	-
н1598У	-	-	472296.92	1274576.86	Метод спутниковых геодезических измерений (определений)	-	-
н1599У	-	-	472297.94	1274560.88	Метод спутниковых геодезических измерений (определений)	-	-
н1600У	-	-	472299.78	1274558.08	Метод спутниковых геодезических измерений (определений)	-	-
н1601У	-	-	472302.23	1274557.16	Метод спутниковых геодезических измерений (определений)	-	-
н1602У	-	-	472307.44	1274556.86	Метод спутниковых геодезических измерений (определений)	-	-

1. Сведения о характерных точках границы уточняемого земельного участка с кадастровым номером 04:08:040101:43 :

Система координат МСК-04, зона 1 **Зона №1**

Обозначение характерных точек границ	Координаты, м				Метод определения координат	Формулы, примененные для расчета средней квадратической погрешности определения координат характерных точек границ (Mt), с подставленными в такие формулы значениями и итоговые (вычисленные) значения Mt, м	Описание закрепления точки
	содержатся в Едином государственном реестре недвижимости		определены в результате выполнения комплексных кадастровых работ				
	X	Y	X	Y			
1	2	3	4	5	6	7	8
н1603У	-	-	472311.20	1274557.38	Метод спутниковых геодезических измерений (определений)	-	-
н1604У	-	-	472324.83	1274559.84	Метод спутниковых геодезических измерений (определений)	-	-
н1591У	-	-	472339.88	1274566.74	Метод спутниковых геодезических измерений (определений)	-	-

2. Сведения о частях границ уточняемого земельного участка с кадастровым номером 04:08:040101:43 :

Обозначение части границ		Горизонтальное проложение (S), м	Описание прохождения части границ	Сведения о согласовании местоположения границ (согласовано/спорное)
от т.	до т.			
1	2	3	4	5
04:08:040101:43 (1)				
н1572У	н1571У	10.42	-	-
н1571У	н1570У	23.76	-	-
н1570У	н1569У	9.75	-	-
н1569У	н1568У	6.90	-	-
н1568У	н1584У	16.37	-	-
н1584У	н1585У	4.55	-	-
н1585У	н1586У	12.90	-	-
н1586У	н1587У	4.53	-	-
н1587У	544	5.72	-	-
544	н1588У	11.86	-	-
н1588У	н1589У	0.76	-	-
н1589У	543	4.18	-	-
543	542	0.91	-	-
542	541	2.57	-	-
541	540	3.39	-	-
540	н1590У	3.12	-	-
н1590У	н1572У	23.06	-	-
04:08:040101:43 (2)				

2. Сведения о частях границ уточняемого земельного участка с кадастровым номером 04:08:040101:43 :

Обозначение части границ		Горизонтальное проложение (S), м	Описание прохождения части границ	Сведения о согласовании местоположения границ (согласовано/спорное)
от т.	до т.			
1	2	3	4	5
н1591У	н1592У	9.96	-	-
н1592У	н1593У	3.35	-	-
н1593У	н1594У	12.12	-	-
н1594У	н1595У	4.13	-	-
н1595У	н1596У	16.96	-	-
н1596У	н1597У	17.24	-	-
н1597У	н1598У	3.76	-	-
н1598У	н1599У	16.01	-	-
н1599У	н1600У	3.35	-	-
н1600У	н1601У	2.62	-	-
н1601У	н1602У	5.22	-	-
н1602У	н1603У	3.80	-	-
н1603У	н1604У	13.85	-	-
н1604У	н1591У	16.56	-	-

3. Сведения о характеристиках уточняемого земельного участка с кадастровым номером 04:08:040101:43 :

№ п/п	Наименование характеристики земельного участка	Значение характеристики
1	2	3
1.	Адрес земельного участка	-
1.1.	Сведения о местоположении земельного участка (при отсутствии адреса) в структурированном в соответствии с федеральной информационной адресной системой виде	-
1.2.	Дополнительные сведения о местоположении земельного участка	-
2.	Площадь земельного участка ± величина погрешности определения (вычисления) площади (Р ± ΔР), м2	2142 ± 16 1066.09 ± 11.43 (1) 1076.29 ± 11.48 (2)
3.	Формула, примененная для вычисления предельной погрешности определения площади земельного участка, с подставленными значениями и итоговые (вычисленные) значения (ΔР), м2	ΔР=3.5*Mt*√P=3.5*0,1*√2142=16 (1) ΔР=3.5*Mt*√P=3.5*0,1*√1066.09=11.43 (2) ΔР=3.5*Mt*√P=3.5*0,1*√1076.29=11.48
4.	Площадь земельного участка согласно сведениям Единого государственного реестра недвижимости (Ркад), м2	1493
5.	Оценка расхождения Р и Ркад (Р - Ркад), м2	649
6.	Предельные минимальный и максимальный размеры земельного участка (Рмин и Рмакс), м2	1100 -
7.	Вид (виды) разрешенного использования	-
7.1.	Дополнительные сведения об использовании земельного участка	-
8.	Кадастровый или иной государственный учетный номер (инвентарный) здания, сооружения, объекта незавершенного строительства, расположенного на земельном участке	-

3. Сведения о характеристиках уточняемого земельного участка с кадастровым номером 04:08:040101:43 :

№ п/п	Наименование характеристики земельного участка	Значение характеристики
1	**2**	**3**
9.	Сведения о земельных участках (землях общего пользования, территории общего пользования), посредством которых обеспечивается доступ	Земли общего пользования (1) Земли общего пользования (2) Земли общего пользования
10.	Иные сведения	-

4. Пояснения к сведениям об уточняемом земельном участке с кадастровым номером 04:08:040101:43 :

1.	-

Сведения об уточняемых земельных участках

1. Сведения о характерных точках границы уточняемого земельного участка с кадастровым номером 04:08:040101:44 :

Система координат МСК-04, зона 1 **Зона №1**

Обозначение характерных точек границ	Координаты, м				Метод определения координат	Формулы, примененные для расчета средней квадратической погрешности определения координат характерных точек границ (Mt), с подставленными в такие формулы значениями и итоговые (вычисленные) значения Mt, м	Описание закрепления точки
	содержатся в Едином государственном реестре недвижимости		определены в результате выполнения комплексных кадастровых работ				
	X	Y	X	Y			
1	2	3	4	5	6	7	8
н1605У	-	-	472576.57	1274603.02	Метод спутниковых геодезических измерений (определений)	-	-
н1606У	-	-	472575.89	1274607.63	Метод спутниковых геодезических измерений (определений)	-	-
1084	-	-	472573.02	1274618.72	Метод спутниковых геодезических измерений (определений)	-	-
1089	-	-	472565.84	1274615.18	Метод спутниковых геодезических измерений (определений)	-	-
1088	-	-	472542.45	1274600.08	Метод спутниковых геодезических измерений (определений)	-	-
1087	-	-	472539.41	1274602.83	Метод спутниковых геодезических измерений (определений)	-	-
724	-	-	472534.77	1274600.18	Метод спутниковых геодезических измерений (определений)	-	-
н1607У	-	-	472518.90	1274589.75	Метод спутниковых геодезических измерений (определений)	-	-
н1608У	-	-	472517.23	1274588.64	Метод спутниковых геодезических измерений (определений)	-	-
н1609У	-	-	472527.19	1274571.78	Метод спутниковых геодезических измерений (определений)	-	-

1. Сведения о характерных точках границы уточняемого земельного участка с кадастровым номером 04:08:040101:44 :

Система координат МСК-04, зона 1 **Зона №1**

Обозначение характерных точек границ	Координаты, м				Метод определения координат	Формулы, примененные для расчета средней квадратической погрешности определения координат характерных точек границ (Mt), с подставленными в такие формулы значениями и итоговые (вычисленные) значения Mt, м	Описание закрепления точки
	содержатся в Едином государственном реестре недвижимости		определены в результате выполнения комплексных кадастровых работ				
	X	Y	X	Y			
1	2	3	4	5	6	7	8
н1610У	-	-	472531.98	1274574.59	Метод спутниковых геодезических измерений (определений)	-	-
н1611У	-	-	472571.50	1274600.10	Метод спутниковых геодезических измерений (определений)	-	-
н1605У	-	-	472576.57	1274603.02	Метод спутниковых геодезических измерений (определений)	-	-

2. Сведения о частях границ уточняемого земельного участка с кадастровым номером 04:08:040101:44 :

Обозначение части границ		Горизонтальное проложение (S), м	Описание прохождения части границ	Сведения о согласовании местоположения границ (согласовано/спорное)
от т.	до т.			
1	2	3	4	5
н1605У	н1606У	4.66	-	-
н1606У	1084	11.46	-	-
1084	1089	8.01	-	-
1089	1088	27.84	-	-
1088	1087	4.10	-	-
1087	724	5.34	-	-
724	н1607У	18.99	-	-
н1607У	н1608У	2.01	-	-
н1608У	н1609У	19.58	-	-
н1609У	н1610У	5.55	-	-
н1610У	н1611У	47.04	-	-
н1611У	н1605У	5.85	-	-

3. Сведения о характеристиках уточняемого земельного участка с кадастровым номером 04:08:040101:44 :

№ п/п	Наименование характеристики земельного участка	Значение характеристики
1	2	3
1.	Адрес земельного участка	-

3. Сведения о характеристиках уточняемого земельного участка с кадастровым номером 04:08:040101:44 :

№ п/п	Наименование характеристики земельного участка	Значение характеристики
1	2	3
1.1.	Сведения о местоположении земельного участка (при отсутствии адреса) в структурированном в соответствии с федеральной информационной адресной системой виде	-
1.2.	Дополнительные сведения о местоположении земельного участка	-
2.	Площадь земельного участка ± величина погрешности определения (вычисления) площади (Р ± ΔР), м2	1073 ± 11
3.	Формула, примененная для вычисления предельной погрешности определения площади земельного участка, с подставленными значениями и итоговые (вычисленные) значения (ΔР), м2	ΔР=3.5*Mt*√P=3.5*0,1*√1073=11
4.	Площадь земельного участка согласно сведениям Единого государственного реестра недвижимости (Ркад), м2	1190
5.	Оценка расхождения Р и Ркад (Р - Ркад), м2	117
6.	Предельные минимальный и максимальный размеры земельного участка (Рмин и Рмакс), м2	1100 -
7.	Вид (виды) разрешенного использования	-
7.1.	Дополнительные сведения об использовании земельного участка	-
8.	Кадастровый или иной государственный учетный номер (инвентарный) здания, сооружения, объекта незавершенного строительства, расположенного на земельном участке	-
9.	Сведения о земельных участках (землях общего пользования, территории общего пользования), посредством которых обеспечивается доступ	Земли общего пользования
10.	Иные сведения	-

4. Пояснения к сведениям об уточняемом земельном участке с кадастровым номером 04:08:040101:44 :

1.	-

Сведения об уточняемых земельных участках

1. Сведения о характерных точках границы уточняемого земельного участка с кадастровым номером 04:08:040101:45 :

Система координат МСК-04, зона 1 **Зона №1**

Обозначение характерных точек границ	Координаты, м				Метод определения координат	Формулы, примененные для расчета средней квадратической погрешности определения координат характерных точек границ (Mt), с подставленными в такие формулы значениями и итоговые (вычисленные) значения Mt, м	Описание закрепления точки
	содержатся в Едином государственном реестре недвижимости		определены в результате выполнения комплексных кадастровых работ				
	X	Y	X	Y			
1	2	3	4	5	6	7	8
н1612У	-	-	472762.03	1275217.86	Метод спутниковых геодезических измерений (определений)	-	-
н1613У	-	-	472754.60	1275241.23	Метод спутниковых геодезических измерений (определений)	-	-
н1614У	-	-	472750.18	1275255.61	Метод спутниковых геодезических измерений (определений)	-	-
н1615У	-	-	472746.35	1275266.68	Метод спутниковых геодезических измерений (определений)	-	-
н1616У	-	-	472745.32	1275269.67	Метод спутниковых геодезических измерений (определений)	-	-
н1617У	-	-	472745.19	1275270.07	Метод спутниковых геодезических измерений (определений)	-	-
386	-	-	472713.28	1275257.71	Метод спутниковых геодезических измерений (определений)	-	-
н1618У	-	-	472734.90	1275210.19	Метод спутниковых геодезических измерений (определений)	-	-
н1619У	-	-	472740.84	1275211.61	Метод спутниковых геодезических измерений (определений)	-	-
н1620У	-	-	472742.75	1275205.63	Метод спутниковых геодезических измерений (определений)	-	-

1. Сведения о характерных точках границы уточняемого земельного участка с кадастровым номером 04:08:040101:45 :

Система координат МСК-04, зона 1 **Зона №1**

Обозначение характерных точек границ	Координаты, м				Метод определения координат	Формулы, примененные для расчета средней квадратической погрешности определения координат характерных точек границ (Mt), с подставленными в такие формулы значениями и итоговые (вычисленные) значения Mt, м	Описание закрепления точки
	содержатся в Едином государственном реестре недвижимости		определены в результате выполнения комплексных кадастровых работ				
	X	Y	X	Y			
1	2	3	4	5	6	7	8
н1621У	-	-	472754.30	1275208.49	Метод спутниковых геодезических измерений (определений)	-	-
н1622У	-	-	472758.90	1275210.40	Метод спутниковых геодезических измерений (определений)	-	-
н1623У	-	-	472760.94	1275214.25	Метод спутниковых геодезических измерений (определений)	-	-
н1624У	-	-	472760.66	1275217.65	Метод спутниковых геодезических измерений (определений)	-	-
н1612У	-	-	472762.03	1275217.86	Метод спутниковых геодезических измерений (определений)	-	-

2. Сведения о частях границ уточняемого земельного участка с кадастровым номером 04:08:040101:45 :

Обозначение части границ		Горизонтальное проложение (S), м	Описание прохождения части границ	Сведения о согласовании местоположения границ (согласовано/спорное)
от т.	до т.			
1	2	3	4	5
н1612У	н1613У	24.52	-	-
н1613У	н1614У	15.04	-	-
н1614У	н1615У	11.71	-	-
н1615У	н1616У	3.16	-	-
н1616У	н1617У	0.42	-	-
н1617У	386	34.22	-	-
386	н1618У	52.21	-	-
н1618У	н1619У	6.11	-	-
н1619У	н1620У	6.28	-	-
н1620У	н1621У	11.90	-	-
н1621У	н1622У	4.98	-	-
н1622У	н1623У	4.36	-	-
н1623У	н1624У	3.41	-	-

2. Сведения о частях границ уточняемого земельного участка с кадастровым номером 04:08:040101:45 :

Обозначение части границ		Горизонтальное проложение (S), м	Описание прохождения части границ	Сведения о согласовании местоположения границ (согласовано/спорное)
от т.	до т.			
1	2	3	4	5
н1624У	н1612У	1.39	-	-

3. Сведения о характеристиках уточняемого земельного участка с кадастровым номером 04:08:040101:45 :

№ п/п	Наименование характеристики земельного участка	Значение характеристики
1	2	3
1.	Адрес земельного участка	-
1.1.	Сведения о местоположении земельного участка (при отсутствии адреса) в структурированном в соответствии с федеральной информационной адресной системой виде	-
1.2.	Дополнительные сведения о местоположении земельного участка	-
2.	Площадь земельного участка ± величина погрешности определения (вычисления) площади (Р ± ΔР), м2	1801 ± 15
3.	Формула, примененная для вычисления предельной погрешности определения площади земельного участка, с подставленными значениями и итоговые (вычисленные) значения (ΔР), м2	ΔР=3.5*Mt*√P=3.5*0,1*√1801=15
4.	Площадь земельного участка согласно сведениям Единого государственного реестра недвижимости (Ркад), м2	1537
5.	Оценка расхождения Р и Ркад (Р - Ркад), м2	264
6.	Предельные минимальный и максимальный размеры земельного участка (Рмин и Рмакс), м2	1100 -
7.	Вид (виды) разрешенного использования	-
7.1.	Дополнительные сведения об использовании земельного участка	-
8.	Кадастровый или иной государственный учетный номер (инвентарный) здания, сооружения, объекта незавершенного строительства, расположенного на земельном участке	-
9.	Сведения о земельных участках (землях общего пользования, территории общего пользования), посредством которых обеспечивается доступ	Земли общего пользования
10.	Иные сведения	-

4. Пояснения к сведениям об уточняемом земельном участке с кадастровым номером 04:08:040101:45 :

1.	-

Сведения об уточняемых земельных участках

1. Сведения о характерных точках границы уточняемого земельного участка с кадастровым номером 04:08:040101:47 :

Система координат МСК-04, зона 1 **Зона №1**

Обозначение характерных точек границ	Координаты, м				Метод определения координат	Формулы, примененные для расчета средней квадратической погрешности определения координат характерных точек границ (Mt), с подставленными в такие формулы значениями и итоговые (вычисленные) значения Mt, м	Описание закрепления точки
	содержатся в Едином государственном реестре недвижимости		определены в результате выполнения комплексных кадастровых работ				
	X	Y	X	Y			
1	2	3	4	5	6	7	8
1369	-	-	472414.62	1274961.15	Метод спутниковых геодезических измерений (определений)	-	-
1368	-	-	472409.19	1274973.12	Метод спутниковых геодезических измерений (определений)	-	-
938	-	-	472409.82	1274974.17	Метод спутниковых геодезических измерений (определений)	-	-
н1625У	-	-	472404.60	1274983.30	Метод спутниковых геодезических измерений (определений)	-	-
н1626У	-	-	472396.28	1274978.25	Метод спутниковых геодезических измерений (определений)	-	-
н1627У	-	-	472397.63	1274976.10	Метод спутниковых геодезических измерений (определений)	-	-
н1544У	-	-	472394.62	1274974.16	Метод спутниковых геодезических измерений (определений)	-	-
н1628У	-	-	472381.06	1274964.37	Метод спутниковых геодезических измерений (определений)	-	-
н1552У	-	-	472376.64	1274961.57	Метод спутниковых геодезических измерений (определений)	-	-
н1551У	-	-	472359.87	1274948.87	Метод спутниковых геодезических измерений (определений)	-	-

1. Сведения о характерных точках границы уточняемого земельного участка с кадастровым номером 04:08:040101:47 :

Система координат МСК-04, зона 1 **Зона №1**

Обозначение характерных точек границ	Координаты, м				Метод определения координат	Формулы, примененные для расчета средней квадратической погрешности определения координат характерных точек границ (Mt), с подставленными в такие формулы значениями и итоговые (вычисленные) значения Mt, м	Описание закрепления точки
	содержатся в Едином государственном реестре недвижимости		определены в результате выполнения комплексных кадастровых работ				
	X	Y	X	Y			
1	2	3	4	5	6	7	8
н1550У	-	-	472350.85	1274945.04	Метод спутниковых геодезических измерений (определений)	-	-
н1549У	-	-	472344.54	1274942.87	Метод спутниковых геодезических измерений (определений)	-	-
н1629У	-	-	472353.11	1274922.27	Метод спутниковых геодезических измерений (определений)	-	-
н1630У	-	-	472355.61	1274918.65	Метод спутниковых геодезических измерений (определений)	-	-
н1631У	-	-	472370.25	1274927.20	Метод спутниковых геодезических измерений (определений)	-	-
н1632У	-	-	472391.21	1274946.89	Метод спутниковых геодезических измерений (определений)	-	-
н1633У	-	-	472391.09	1274949.24	Метод спутниковых геодезических измерений (определений)	-	-
н1634У	-	-	472406.51	1274958.54	Метод спутниковых геодезических измерений (определений)	-	-
1369	-	-	472414.62	1274961.15	Метод спутниковых геодезических измерений (определений)	-	-

2. Сведения о частях границ уточняемого земельного участка с кадастровым номером 04:08:040101:47 :

Обозначение части границ		Горизонтальное проложение (S), м	Описание прохождения части границ	Сведения о согласовании местоположения границ (согласовано/спорное)
от т.	до т.			
1	2	3	4	5
1369	1368	13.14	-	-

2. Сведения о частях границ уточняемого земельного участка с кадастровым номером 04:08:040101:47 :

Обозначение части границ		Горизонтальное проложение (S), м	Описание прохождения части границ	Сведения о согласовании местоположения границ (согласовано/спорное)
от т.	до т.			
1	2	3	4	5
1368	938	1.22	-	-
938	н1625У	10.52	-	-
н1625У	н1626У	9.73	-	-
н1626У	н1627У	2.54	-	-
н1627У	н1544У	3.58	-	-
н1544У	н1628У	16.72	-	-
н1628У	н1552У	5.23	-	-
н1552У	н1551У	21.04	-	-
н1551У	н1550У	9.80	-	-
н1550У	н1549У	6.67	-	-
н1549У	н1629У	22.31	-	-
н1629У	н1630У	4.40	-	-
н1630У	н1631У	16.95	-	-
н1631У	н1632У	28.76	-	-
н1632У	н1633У	2.35	-	-
н1633У	н1634У	18.01	-	-
н1634У	1369	8.52	-	-

3. Сведения о характеристиках уточняемого земельного участка с кадастровым номером 04:08:040101:47 :

№ п/п	Наименование характеристики земельного участка	Значение характеристики
1	2	3
1.	Адрес земельного участка	-
1.1.	Сведения о местоположении земельного участка (при отсутствии адреса) в структурированном в соответствии с федеральной информационной адресной системой виде	-
1.2.	Дополнительные сведения о местоположении земельного участка	-
2.	Площадь земельного участка ± величина погрешности определения (вычисления) площади (Р ± ΔР), м2	1615 ± 14
3.	Формула, примененная для вычисления предельной погрешности определения площади земельного участка, с подставленными значениями и итоговые (вычисленные) значения (ΔР), м2	ΔР=3.5*Mt*√P=3.5*0,1*√1615=14
4.	Площадь земельного участка согласно сведениям Единого государственного реестра недвижимости (Ркад), м2	1400
5.	Оценка расхождения Р и Ркад (Р - Ркад), м2	215
6.	Предельные минимальный и максимальный размеры земельного участка (Рмин и Рмакс), м2	1100 -
7.	Вид (виды) разрешенного использования	-
7.1.	Дополнительные сведения об использовании земельного участка	-

3. Сведения о характеристиках уточняемого земельного участка с кадастровым номером 04:08:040101:47 :

№ п/п	Наименование характеристики земельного участка	Значение характеристики
1	**2**	**3**
8.	Кадастровый или иной государственный учетный номер (инвентарный) здания, сооружения, объекта незавершенного строительства, расположенного на земельном участке	-
9.	Сведения о земельных участках (землях общего пользования, территории общего пользования), посредством которых обеспечивается доступ	Земли общего пользования
10.	Иные сведения	-

4. Пояснения к сведениям об уточняемом земельном участке с кадастровым номером 04:08:040101:47 :

1.	-

Сведения об уточняемых земельных участках

1. Сведения о характерных точках границы уточняемого земельного участка с кадастровым номером 04:08:040101:48 :

Система координат МСК-04, зона 1 **Зона №1**

Обозначение характерных точек границ	Координаты, м				Метод определения координат	Формулы, примененные для расчета средней квадратической погрешности определения координат характерных точек границ (Mt), с подставленными в такие формулы значениями и итоговые (вычисленные) значения Mt, м	Описание закрепления точки
	содержатся в Едином государственном реестре недвижимости		определены в результате выполнения комплексных кадастровых работ				
	X	Y	X	Y			
1	2	3	4	5	6	7	8
н1635У	-	-	472722.85	1275199.30	Метод спутниковых геодезических измерений (определений)	-	-
н1636У	-	-	472713.92	1275219.77	Метод спутниковых геодезических измерений (определений)	-	-
н1637У	-	-	472706.49	1275216.62	Метод спутниковых геодезических измерений (определений)	-	-
н1638У	-	-	472699.36	1275213.47	Метод спутниковых геодезических измерений (определений)	-	-
н1639У	-	-	472687.49	1275207.90	Метод спутниковых геодезических измерений (определений)	-	-
н1640У	-	-	472687.51	1275207.20	Метод спутниковых геодезических измерений (определений)	-	-
н1641У	-	-	472680.77	1275205.42	Метод спутниковых геодезических измерений (определений)	-	-
н1642У	-	-	472681.79	1275202.84	Метод спутниковых геодезических измерений (определений)	-	-
н1643У	-	-	472652.72	1275190.10	Метод спутниковых геодезических измерений (определений)	-	-
н1644У	-	-	472653.27	1275189.08	Метод спутниковых геодезических измерений (определений)	-	-

1. Сведения о характерных точках границы уточняемого земельного участка с кадастровым номером 04:08:040101:48 :

Система координат МСК-04, зона 1 **Зона №1**

Обозначение характерных точек границ	Координаты, м				Метод определения координат	Формулы, примененные для расчета средней квадратической погрешности определения координат характерных точек границ (Mt), с подставленными в такие формулы значениями и итоговые (вычисленные) значения Mt, м	Описание закрепления точки
	содержатся в Едином государственном реестре недвижимости		определены в результате выполнения комплексных кадастровых работ				
	X	Y	X	Y			
1	2	3	4	5	6	7	8
1764	-	-	472656.76	1275190.85	Метод спутниковых геодезических измерений (определений)	-	-
1768	-	-	472665.97	1275170.52	Метод спутниковых геодезических измерений (определений)	-	-
н1645У	-	-	472667.85	1275166.18	Метод спутниковых геодезических измерений (определений)	-	-
н1646У	-	-	472681.48	1275172.59	Метод спутниковых геодезических измерений (определений)	-	-
н1647У	-	-	472692.67	1275180.07	Метод спутниковых геодезических измерений (определений)	-	-
н1648У	-	-	472690.99	1275184.89	Метод спутниковых геодезических измерений (определений)	-	-
н1649У	-	-	472695.80	1275187.16	Метод спутниковых геодезических измерений (определений)	-	-
н1650У	-	-	472698.46	1275188.13	Метод спутниковых геодезических измерений (определений)	-	-
н1651У	-	-	472697.91	1275189.73	Метод спутниковых геодезических измерений (определений)	-	-
н1652У	-	-	472703.74	1275191.87	Метод спутниковых геодезических измерений (определений)	-	-
н1635У	-	-	472722.85	1275199.30	Метод спутниковых геодезических измерений (определений)	-	-

2. Сведения о частях границ уточняемого земельного участка с кадастровым номером 04:08:040101:48 :

Обозначение части границ		Горизонтальное проложение (S), м	Описание прохождения части границ	Сведения о согласовании местоположения границ (согласовано/спорное)
от т.	до т.			
1	2	3	4	5
н1635У	н1636У	22.33	-	-
н1636У	н1637У	8.07	-	-
н1637У	н1638У	7.79	-	-
н1638У	н1639У	13.11	-	-
н1639У	н1640У	0.70	-	-
н1640У	н1641У	6.97	-	-
н1641У	н1642У	2.77	-	-
н1642У	н1643У	31.74	-	-
н1643У	н1644У	1.16	-	-
н1644У	1764	3.91	-	-
1764	1768	22.32	-	-
1768	н1645У	4.73	-	-
н1645У	н1646У	15.06	-	-
н1646У	н1647У	13.46	-	-
н1647У	н1648У	5.10	-	-
н1648У	н1649У	5.32	-	-
н1649У	н1650У	2.83	-	-
н1650У	н1651У	1.69	-	-
н1651У	н1652У	6.21	-	-
н1652У	н1635У	20.50	-	-

3. Сведения о характеристиках уточняемого земельного участка с кадастровым номером 04:08:040101:48 :

№ п/п	Наименование характеристики земельного участка	Значение характеристики
1	2	3
1.	Адрес земельного участка	-
1.1.	Сведения о местоположении земельного участка (при отсутствии адреса) в структурированном в соответствии с федеральной информационной адресной системой виде	-
1.2.	Дополнительные сведения о местоположении земельного участка	-
2.	Площадь земельного участка ± величина погрешности определения (вычисления) площади (Р ± ΔР), м2	1553 ± 14
3.	Формула, примененная для вычисления предельной погрешности определения площади земельного участка, с подставленными значениями и итоговые (вычисленные) значения (ΔР), м2	ΔР=3.5*Mt*√P=3.5*0,1*√1553=14
4.	Площадь земельного участка согласно сведениям Единого государственного реестра недвижимости (Ркад), м2	1544
5.	Оценка расхождения Р и Ркад (Р - Ркад), м2	9
6.	Предельные минимальный и максимальный размеры земельного участка (Рмин и Рмакс), м2	1100 -
7.	Вид (виды) разрешенного использования	-

3. Сведения о характеристиках уточняемого земельного участка с кадастровым номером 04:08:040101:48 :

№ п/п	Наименование характеристики земельного участка	Значение характеристики
1	2	3
7.1.	Дополнительные сведения об использовании земельного участка	-
8.	Кадастровый или иной государственный учетный номер (инвентарный) здания, сооружения, объекта незавершенного строительства, расположенного на земельном участке	-
9.	Сведения о земельных участках (землях общего пользования, территории общего пользования), посредством которых обеспечивается доступ	Земли общего пользования
10.	Иные сведения	-

4. Пояснения к сведениям об уточняемом земельном участке с кадастровым номером 04:08:040101:48 :

1.	-

Сведения об уточняемых земельных участках

1. Сведения о характерных точках границы уточняемого земельного участка с кадастровым номером 04:08:040101:62 :

Система координат МСК-04, зона 1 **Зона №1**

Обозначение характерных точек границ	Координаты, м				Метод определения координат	Формулы, примененные для расчета средней квадратической погрешности определения координат характерных точек границ (Mt), с подставленными в такие формулы значениями и итоговые (вычисленные) значения Mt, м	Описание закрепления точки
	содержатся в Едином государственном реестре недвижимости		определены в результате выполнения комплексных кадастровых работ				
	X	Y	X	Y			
1	2	3	4	5	6	7	8
1691	-	-	472944.87	1273924.24	Метод спутниковых геодезических измерений (определений)	-	-
н1659У	-	-	472928.50	1273938.49	Метод спутниковых геодезических измерений (определений)	-	-
366	-	-	472924.64	1273934.89	Метод спутниковых геодезических измерений (определений)	-	-
н1660У	-	-	472918.45	1273927.81	Метод спутниковых геодезических измерений (определений)	-	-
364	-	-	472881.70	1273886.73	Метод спутниковых геодезических измерений (определений)	-	-
363	-	-	472865.05	1273867.36	Метод спутниковых геодезических измерений (определений)	-	-
1694	-	-	472880.32	1273853.08	Метод спутниковых геодезических измерений (определений)	-	-
1693	-	-	472899.34	1273872.87	Метод спутниковых геодезических измерений (определений)	-	-
1692	-	-	472944.29	1273923.67	Метод спутниковых геодезических измерений (определений)	-	-
1691	-	-	472944.87	1273924.24	Метод спутниковых геодезических измерений (определений)	-	-

2. Сведения о частях границ уточняемого земельного участка с кадастровым номером 04:08:040101:62 :

Обозначение части границ		Горизонтальное проложение (S), м	Описание прохождения части границ	Сведения о согласовании местоположения границ (согласовано/спорное)
от т.	до т.			
1	2	3	4	5
1691	н1659У	21.70	-	-
н1659У	366	5.28	-	-
366	н1660У	9.40	-	-
н1660У	364	55.12	-	-
364	363	25.54	-	-
363	1694	20.91	-	-
1694	1693	27.45	-	-
1693	1692	67.83	-	-
1692	1691	0.81	-	-

3. Сведения о характеристиках уточняемого земельного участка с кадастровым номером 04:08:040101:62 :

№ п/п	Наименование характеристики земельного участка	Значение характеристики
1	2	3
1.	Адрес земельного участка	-
1.1.	Сведения о местоположении земельного участка (при отсутствии адреса) в структурированном в соответствии с федеральной информационной адресной системой виде	-
1.2.	Дополнительные сведения о местоположении земельного участка	-
2.	Площадь земельного участка ± величина погрешности определения (вычисления) площади (Р ± ΔР), м2	2110 ± 16
3.	Формула, примененная для вычисления предельной погрешности определения площади земельного участка, с подставленными значениями и итоговые (вычисленные) значения (ΔР), м2	ΔР=3.5*Mt*√P=3.5*0,1*√2110=16
4.	Площадь земельного участка согласно сведениям Единого государственного реестра недвижимости (Ркад), м2	2030
5.	Оценка расхождения Р и Ркад (Р - Ркад), м2	80
6.	Предельные минимальный и максимальный размеры земельного участка (Рмин и Рмакс), м2	1100 -
7.	Вид (виды) разрешенного использования	-
7.1.	Дополнительные сведения об использовании земельного участка	-
8.	Кадастровый или иной государственный учетный номер (инвентарный) здания, сооружения, объекта незавершенного строительства, расположенного на земельном участке	-
9.	Сведения о земельных участках (землях общего пользования, территории общего пользования), посредством которых обеспечивается доступ	Земли общего пользования
10.	Иные сведения	-

4. Пояснения к сведениям об уточняемом земельном участке с кадастровым номером 04:08:040101:62 :

1.	-

Сведения об уточняемых земельных участках

1. Сведения о характерных точках границы уточняемого земельного участка с кадастровым номером 04:08:040101:66 :

Система координат МСК-04, зона 1 **Зона №1**

Обозначение характерных точек границ	Координаты, м				Метод определения координат	Формулы, примененные для расчета средней квадратической погрешности определения координат характерных точек границ (Mt), с подставленными в такие формулы значениями и итоговые (вычисленные) значения Mt, м	Описание закрепления точки
	содержатся в Едином государственном реестре недвижимости		определены в результате выполнения комплексных кадастровых работ				
	X	Y	X	Y			
1	2	3	4	5	6	7	8
257	472330.18	1275390.36	472330.18	1275390.36	Метод спутниковых геодезических измерений (определений)	-	-
258	472320.84	1275407.30	472320.84	1275407.30	Метод спутниковых геодезических измерений (определений)	-	-
259	472295.97	1275395.65	472295.97	1275395.65	Метод спутниковых геодезических измерений (определений)	-	-
260	472296.37	1275394.93	472296.37	1275394.93	Метод спутниковых геодезических измерений (определений)	-	-
1309	-	-	472292.53	1275392.81	Метод спутниковых геодезических измерений (определений)	-	-
261	472286.40	1275389.43	472286.40	1275389.43	Метод спутниковых геодезических измерений (определений)	-	-
262	472294.32	1275373.06	472294.32	1275373.06	Метод спутниковых геодезических измерений (определений)	-	-
263	472298.67	1275375.01	472298.67	1275375.01	Метод спутниковых геодезических измерений (определений)	-	-
264	472305.29	1275378.14	-	-	-	0.1	-
264	-	-	472305.29	1275378.14	Метод спутниковых геодезических измерений (определений)	-	-
1601	-	-	472309.27	1275380.09	Метод спутниковых геодезических измерений (определений)	-	-

1. Сведения о характерных точках границы уточняемого земельного участка с кадастровым номером 04:08:040101:66 :

Система координат МСК-04, зона 1 **Зона №1**

Обозначение характерных точек границ	Координаты, м				Метод определения координат	Формулы, примененные для расчета средней квадратической погрешности определения координат характерных точек границ (Mt), с подставленными в такие формулы значениями и итоговые (вычисленные) значения Mt, м	Описание закрепления точки
	содержатся в Едином государственном реестре недвижимости		определены в результате выполнения комплексных кадастровых работ				
	X	Y	X	Y			
1	2	3	4	5	6	7	8
257	472330.18	1275390.36	472330.18	1275390.36	Метод спутниковых геодезических измерений (определений)	-	-

2. Сведения о частях границ уточняемого земельного участка с кадастровым номером 04:08:040101:66 :

Обозначение части границ		Горизонтальное проложение (S), м	Описание прохождения части границ	Сведения о согласовании местоположения границ (согласовано/спорное)
от т.	до т.			
1	2	3	4	5
257	258	19.34	-	-
258	259	27.46	-	-
259	260	0.82	-	-
260	1309	4.39	-	-
1309	261	7.00	-	-
261	262	18.19	-	-
262	263	4.77	-	-
263	264	7.32	-	-
264	1601	4.43	-	-
1601	257	23.30	-	-

3. Сведения о характеристиках уточняемого земельного участка с кадастровым номером 04:08:040101:66 :

№ п/п	Наименование характеристики земельного участка	Значение характеристики
1	2	3
1.	Адрес земельного участка	-
1.1.	Сведения о местоположении земельного участка (при отсутствии адреса) в структурированном в соответствии с федеральной информационной адресной системой виде	-
1.2.	Дополнительные сведения о местоположении земельного участка	-
2.	Площадь земельного участка ± величина погрешности определения (вычисления) площади (P ± ΔP), м2	758 ± 10
3.	Формула, примененная для вычисления предельной погрешности определения площади земельного участка, с подставленными значениями и итоговые (вычисленные) значения (ΔP), м2	ΔP=3.5*Mt*√P=3.5*0,1*√758=10
4.	Площадь земельного участка согласно сведениям Единого государственного реестра недвижимости (Ркад), м2	758

3. Сведения о характеристиках уточняемого земельного участка с кадастровым номером 04:08:040101:66 :

№ п/п	Наименование характеристики земельного участка	Значение характеристики
1	**2**	**3**
5.	Оценка расхождения Р и Ркад (Р - Ркад), м2	-
6.	Предельные минимальный и максимальный размеры земельного участка (Рмин и Рмакс), м2	1100 -
7.	Вид (виды) разрешенного использования	-
7.1.	Дополнительные сведения об использовании земельного участка	-
8.	Кадастровый или иной государственный учетный номер (инвентарный) здания, сооружения, объекта незавершенного строительства, расположенного на земельном участке	-
9.	Сведения о земельных участках (землях общего пользования, территории общего пользования), посредством которых обеспечивается доступ	Земли общего пользования
10.	Иные сведения	-

4. Пояснения к сведениям об уточняемом земельном участке с кадастровым номером 04:08:040101:66 :

1.	-

Сведения об уточняемых земельных участках

1. Сведения о характерных точках границы уточняемого земельного участка с кадастровым номером 04:08:040101:91 :

Система координат МСК-04, зона 1 **Зона №1**

Обозначение характерных точек границ	Координаты, м				Метод определения координат	Формулы, примененные для расчета средней квадратической погрешности определения координат характерных точек границ (Mt), с подставленными в такие формулы значениями и итоговые (вычисленные) значения Mt, м	Описание закрепления точки
	содержатся в Едином государственном реестре недвижимости		определены в результате выполнения комплексных кадастровых работ				
	X	Y	X	Y			
1	2	3	4	5	6	7	8
н1700У	-	-	472225.84	1275341.29	Метод спутниковых геодезических измерений (определений)	-	-
н1701У	-	-	472215.55	1275354.97	Метод спутниковых геодезических измерений (определений)	-	-
н1702У	-	-	472200.40	1275345.15	Метод спутниковых геодезических измерений (определений)	-	-
521	-	-	472192.79	1275356.16	Метод спутниковых геодезических измерений (определений)	-	-
н1703У	-	-	472192.20	1275355.69	Метод спутниковых геодезических измерений (определений)	-	-
н1704У	-	-	472185.06	1275368.36	Метод спутниковых геодезических измерений (определений)	-	-
518	-	-	472175.58	1275389.31	Метод спутниковых геодезических измерений (определений)	-	-
н1705У	-	-	472178.05	1275391.13	Метод спутниковых геодезических измерений (определений)	-	-
н1706У	-	-	472176.05	1275396.19	Метод спутниковых геодезических измерений (определений)	-	-
н1707У	-	-	472144.60	1275384.68	Метод спутниковых геодезических измерений (определений)	0.10	-

1. Сведения о характерных точках границы уточняемого земельного участка с кадастровым номером 04:08:040101:91 :

Система координат МСК-04, зона 1 **Зона №1**

Обозначение характерных точек границ	Координаты, м				Метод определения координат	Формулы, примененные для расчета средней квадратической погрешности определения координат характерных точек границ (Mt), с подставленными в такие формулы значениями и итоговые (вычисленные) значения Mt, м	Описание закрепления точки
	содержатся в Едином государственном реестре недвижимости		определены в результате выполнения комплексных кадастровых работ				
	X	Y	X	Y			
1	2	3	4	5	6	7	8
н1708У	-	-	472144.05	1275385.86	Метод спутниковых геодезических измерений (определений)	-	-
н1709У	-	-	472131.98	1275378.69	Метод спутниковых геодезических измерений (определений)	-	-
н1710У	-	-	472142.85	1275359.66	Метод спутниковых геодезических измерений (определений)	-	-
н1711У	-	-	472146.40	1275360.66	Метод спутниковых геодезических измерений (определений)	-	-
н1712У	-	-	472153.60	1275351.57	Метод спутниковых геодезических измерений (определений)	-	-
н1713У	-	-	472160.22	1275342.44	Метод спутниковых геодезических измерений (определений)	-	-
н1714У	-	-	472165.08	1275337.68	Метод спутниковых геодезических измерений (определений)	-	-
н1715У	-	-	472173.44	1275327.90	Метод спутниковых геодезических измерений (определений)	-	-
н1716У	-	-	472177.18	1275322.78	Метод спутниковых геодезических измерений (определений)	-	-
н1717У	-	-	472184.81	1275327.24	Метод спутниковых геодезических измерений (определений)	-	-
н1718У	-	-	472193.15	1275316.31	Метод спутниковых геодезических измерений (определений)	-	-

1. Сведения о характерных точках границы уточняемого земельного участка с кадастровым номером 04:08:040101:91 :

Система координат МСК-04, зона 1 **Зона №1**

Обозначение характерных точек границ	Координаты, м				Метод определения координат	Формулы, примененные для расчета средней квадратической погрешности определения координат характерных точек границ (Mt), с подставленными в такие формулы значениями и итоговые (вычисленные) значения Mt, м	Описание закрепления точки
	содержатся в Едином государственном реестре недвижимости		определены в результате выполнения комплексных кадастровых работ				
	X	Y	X	Y			
1	2	3	4	5	6	7	8
н1719У	-	-	472203.49	1275322.62	Метод спутниковых геодезических измерений (определений)	-	-
н1700У	-	-	472225.84	1275341.29	Метод спутниковых геодезических измерений (определений)	-	-

2. Сведения о частях границ уточняемого земельного участка с кадастровым номером 04:08:040101:91 :

Обозначение части границ		Горизонтальное проложение (S), м	Описание прохождения части границ	Сведения о согласовании местоположения границ (согласовано/спорное)
от т.	до т.			
1	2	3	4	5
н1700У	н1701У	17.12	-	-
н1701У	н1702У	18.05	-	-
н1702У	521	13.38	-	-
521	н1703У	0.75	-	-
н1703У	н1704У	14.54	-	-
н1704У	518	23.00	-	-
518	н1705У	3.07	-	-
н1705У	н1706У	5.44	-	-
н1706У	н1707У	33.49	-	-
н1707У	н1708У	1.30	-	-
н1708У	н1709У	14.04	-	-
н1709У	н1710У	21.92	-	-
н1710У	н1711У	3.69	-	-
н1711У	н1712У	11.60	-	-
н1712У	н1713У	11.28	-	-
н1713У	н1714У	6.80	-	-
н1714У	н1715У	12.87	-	-
н1715У	н1716У	6.34	-	-
н1716У	н1717У	8.84	-	-
н1717У	н1718У	13.75	-	-
н1718У	н1719У	12.11	-	-

2. Сведения о частях границ уточняемого земельного участка с кадастровым номером 04:08:040101:91 :

Обозначение части границ		Горизонтальное проложение (S), м	Описание прохождения части границ	Сведения о согласовании местоположения границ (согласовано/спорное)
от т.	до т.			
1	2	3	4	5
н1719У	н1700У	29.12	-	-

3. Сведения о характеристиках уточняемого земельного участка с кадастровым номером 04:08:040101:91 :

№ п/п	Наименование характеристики земельного участка	Значение характеристики
1	2	3
1.	Адрес земельного участка	-
1.1.	Сведения о местоположении земельного участка (при отсутствии адреса) в структурированном в соответствии с федеральной информационной адресной системой виде	-
1.2.	Дополнительные сведения о местоположении земельного участка	-
2.	Площадь земельного участка ± величина погрешности определения (вычисления) площади (Р ± ΔР), м2	3179 ± 20
3.	Формула, примененная для вычисления предельной погрешности определения площади земельного участка, с подставленными значениями и итоговые (вычисленные) значения (ΔР), м2	ΔР=3.5*Mt*√P=3.5*0,1*√3179=20
4.	Площадь земельного участка согласно сведениям Единого государственного реестра недвижимости (Ркад), м2	3000
5.	Оценка расхождения Р и Ркад (Р - Ркад), м2	179
6.	Предельные минимальный и максимальный размеры земельного участка (Рмин и Рмакс), м2	1100 -
7.	Вид (виды) разрешенного использования	-
7.1.	Дополнительные сведения об использовании земельного участка	-
8.	Кадастровый или иной государственный учетный номер (инвентарный) здания, сооружения, объекта незавершенного строительства, расположенного на земельном участке	-
9.	Сведения о земельных участках (землях общего пользования, территории общего пользования), посредством которых обеспечивается доступ	Земли общего пользования
10.	Иные сведения	-

4. Пояснения к сведениям об уточняемом земельном участке с кадастровым номером 04:08:040101:91 :

1.	-

Сведения об уточняемых земельных участках

1. Сведения о характерных точках границы уточняемого земельного участка с кадастровым номером 04:08:040101:102 :

Система координат МСК-04, зона 1 **Зона №1**

Обозначение характерных точек границ	Координаты, м				Метод определения координат	Формулы, примененные для расчета средней квадратической погрешности определения координат характерных точек границ (Mt), с подставленными в такие формулы значениями и итоговые (вычисленные) значения Mt, м	Описание закрепления точки
	содержатся в Едином государственном реестре недвижимости		определены в результате выполнения комплексных кадастровых работ				
	X	Y	X	Y			
1	2	3	4	5	6	7	8
н1729У	-	-	472162.45	1275606.54	Метод спутниковых геодезических измерений (определений)	-	-
434	-	-	472155.26	1275636.13	Метод спутниковых геодезических измерений (определений)	-	-
н1730У	-	-	472130.11	1275625.59	Метод спутниковых геодезических измерений (определений)	-	-
н1731У	-	-	472105.86	1275613.89	Метод спутниковых геодезических измерений (определений)	-	-
н1732У	-	-	472105.66	1275608.04	Метод спутниковых геодезических измерений (определений)	-	-
н1733У	-	-	472107.76	1275602.64	Метод спутниковых геодезических измерений (определений)	-	-
н1734У	-	-	472112.52	1275591.90	Метод спутниковых геодезических измерений (определений)	-	-
н1735У	-	-	472127.66	1275595.97	Метод спутниковых геодезических измерений (определений)	-	-
н1736У	-	-	472135.01	1275598.57	Метод спутниковых геодезических измерений (определений)	-	-
н1737У	-	-	472137.91	1275600.32	Метод спутниковых геодезических измерений (определений)	-	-

1. Сведения о характерных точках границы уточняемого земельного участка с кадастровым номером 04:08:040101:102 :

Система координат МСК-04, зона 1 **Зона №1**

Обозначение характерных точек границ	Координаты, м				Метод определения координат	Формулы, примененные для расчета средней квадратической погрешности определения координат характерных точек границ (Mt), с подставленными в такие формулы значениями и итоговые (вычисленные) значения Mt, м	Описание закрепления точки
	содержатся в Едином государственном реестре недвижимости		определены в результате выполнения комплексных кадастровых работ				
	X	Y	X	Y			
1	2	3	4	5	6	7	8
н1738У	-	-	472146.76	1275603.82	Метод спутниковых геодезических измерений (определений)	-	-
н1729У	-	-	472162.45	1275606.54	Метод спутниковых геодезических измерений (определений)	-	-

2. Сведения о частях границ уточняемого земельного участка с кадастровым номером 04:08:040101:102 :

Обозначение части границ		Горизонтальное проложение (S), м	Описание прохождения части границ	Сведения о согласовании местоположения границ (согласовано/спорное)
от т.	до т.			
1	2	3	4	5
н1729У	434	30.45	-	-
434	н1730У	27.27	-	-
н1730У	н1731У	26.92	-	-
н1731У	н1732У	5.85	-	-
н1732У	н1733У	5.79	-	-
н1733У	н1734У	11.75	-	-
н1734У	н1735У	15.68	-	-
н1735У	н1736У	7.80	-	-
н1736У	н1737У	3.39	-	-
н1737У	н1738У	9.52	-	-
н1738У	н1729У	15.92	-	-

3. Сведения о характеристиках уточняемого земельного участка с кадастровым номером 04:08:040101:102 :

№ п/п	Наименование характеристики земельного участка	Значение характеристики
1	2	3
1.	Адрес земельного участка	-
1.1.	Сведения о местоположении земельного участка (при отсутствии адреса) в структурированном в соответствии с федеральной информационной адресной системой виде	-
1.2.	Дополнительные сведения о местоположении земельного участка	-
2.	Площадь земельного участка ± величина погрешности определения (вычисления) площади (P ± ΔP), м2	1426 ± 13

3. Сведения о характеристиках уточняемого земельного участка с кадастровым номером 04:08:040101:102 :

№ п/п	Наименование характеристики земельного участка	Значение характеристики
1	2	3
3.	Формула, примененная для вычисления предельной погрешности определения площади земельного участка, с подставленными значениями и итоговые (вычисленные) значения (ΔР), м2	ΔР=3.5*Mt*√P=3.5*0,1*√1426=13
4.	Площадь земельного участка согласно сведениям Единого государственного реестра недвижимости (Ркад), м2	1300
5.	Оценка расхождения Р и Ркад (Р - Ркад), м2	126
6.	Предельные минимальный и максимальный размеры земельного участка (Рмин и Рмакс), м2	1100 -
7.	Вид (виды) разрешенного использования	-
7.1.	Дополнительные сведения об использовании земельного участка	-
8.	Кадастровый или иной государственный учетный номер (инвентарный) здания, сооружения, объекта незавершенного строительства, расположенного на земельном участке	-
9.	Сведения о земельных участках (землях общего пользования, территории общего пользования), посредством которых обеспечивается доступ	Земли общего пользования
10.	Иные сведения	-

4. Пояснения к сведениям об уточняемом земельном участке с кадастровым номером 04:08:040101:102 :

1.	-

Сведения об уточняемых земельных участках

1. Сведения о характерных точках границы уточняемого земельного участка с кадастровым номером 04:08:040101:103 :

Система координат МСК-04, зона 1 **Зона №1**

Обозначение характерных точек границ	Координаты, м				Метод определения координат	Формулы, примененные для расчета средней квадратической погрешности определения координат характерных точек границ (Mt), с подставленными в такие формулы значениями и итоговые (вычисленные) значения Mt, м	Описание закрепления точки
	содержатся в Едином государственном реестре недвижимости		определены в результате выполнения комплексных кадастровых работ				
	X	Y	X	Y			
1	2	3	4	5	6	7	8
428	472162.94	1275604.50	472162.94	1275604.50	Метод спутниковых геодезических измерений (определений)	-	-
429	472182.44	1275611.21	472182.44	1275611.21	Метод спутниковых геодезических измерений (определений)	-	-
430	472234.06	1275632.28	472234.06	1275632.28	Метод спутниковых геодезических измерений (определений)	-	-
431	472222.81	1275664.12	472222.81	1275664.12	Метод спутниковых геодезических измерений (определений)	-	-
432	472207.50	1275659.12	472207.50	1275659.12	Метод спутниковых геодезических измерений (определений)	-	-
433	472198.82	1275655.81	472198.82	1275655.81	Метод спутниковых геодезических измерений (определений)	-	-
434	472155.26	1275636.13	472155.26	1275636.13	Метод спутниковых геодезических измерений (определений)	-	-
н1729У	-	-	472162.45	1275606.54	Метод спутниковых геодезических измерений (определений)	-	-
428	472162.94	1275604.50	472162.94	1275604.50	Метод спутниковых геодезических измерений (определений)	-	-

2. Сведения о частях границ уточняемого земельного участка с кадастровым номером 04:08:040101:103 :

Обозначение части границ		Горизонтальное проложение (S), м	Описание прохождения части границ	Сведения о согласовании местоположения границ (согласовано/спорное)
от т.	до т.			
1	2	3	4	5
428	429	20.62	-	-
429	430	55.75	-	-
430	431	33.77	-	-
431	432	16.11	-	-
432	433	9.29	-	-
433	434	47.80	-	-
434	н1729У	30.45	-	-
н1729У	428	2.10	-	-

3. Сведения о характеристиках уточняемого земельного участка с кадастровым номером 04:08:040101:103 :

№ п/п	Наименование характеристики земельного участка	Значение характеристики
1	2	3
1.	Адрес земельного участка	-
1.1.	Сведения о местоположении земельного участка (при отсутствии адреса) в структурированном в соответствии с федеральной информационной адресной системой виде	-
1.2.	Дополнительные сведения о местоположении земельного участка	-
2.	Площадь земельного участка ± величина погрешности определения (вычисления) площади (Р ± ΔР), м2	2555 ± 18
3.	Формула, примененная для вычисления предельной погрешности определения площади земельного участка, с подставленными значениями и итоговые (вычисленные) значения (ΔР), м2	ΔР=3.5*Mt*√P=3.5*0,1*√2555=18
4.	Площадь земельного участка согласно сведениям Единого государственного реестра недвижимости (Ркад), м2	2556
5.	Оценка расхождения Р и Ркад (Р - Ркад), м2	1
6.	Предельные минимальный и максимальный размеры земельного участка (Рмин и Рмакс), м2	1100 -
7.	Вид (виды) разрешенного использования	-
7.1.	Дополнительные сведения об использовании земельного участка	-
8.	Кадастровый или иной государственный учетный номер (инвентарный) здания, сооружения, объекта незавершенного строительства, расположенного на земельном участке	-
9.	Сведения о земельных участках (землях общего пользования, территории общего пользования), посредством которых обеспечивается доступ	Земли общего пользования
10.	Иные сведения	-

4. Пояснения к сведениям об уточняемом земельном участке с кадастровым номером 04:08:040101:103 :

1.	-

Сведения об уточняемых земельных участках

1. Сведения о характерных точках границы уточняемого земельного участка с кадастровым номером 04:08:040101:117 :

Система координат МСК-04, зона 1 **Зона №1**

Обозначение характерных точек границ	Координаты, м				Метод определения координат	Формулы, примененные для расчета средней квадратической погрешности определения координат характерных точек границ (Mt), с подставленными в такие формулы значениями и итоговые (вычисленные) значения Mt, м	Описание закрепления точки
	содержатся в Едином государственном реестре недвижимости		определены в результате выполнения комплексных кадастровых работ				
	X	Y	X	Y			
1	2	3	4	5	6	7	8
н1756У	-	-	472445.18	1274673.79	Метод спутниковых геодезических измерений (определений)	-	-
н1757У	-	-	472436.99	1274689.89	Метод спутниковых геодезических измерений (определений)	-	-
396	-	-	472436.49	1274689.61	Метод спутниковых геодезических измерений (определений)	-	-
415	-	-	472429.18	1274685.68	Метод спутниковых геодезических измерений (определений)	-	-
414	-	-	472420.85	1274681.54	Метод спутниковых геодезических измерений (определений)	-	-
413	-	-	472401.92	1274671.39	Метод спутниковых геодезических измерений (определений)	-	-
412	-	-	472396.09	1274667.13	Метод спутниковых геодезических измерений (определений)	-	-
411	-	-	472401.35	1274659.18	Метод спутниковых геодезических измерений (определений)	-	-
н1758У	-	-	472404.63	1274653.20	Метод спутниковых геодезических измерений (определений)	-	-
н1759У	-	-	472420.22	1274661.11	Метод спутниковых геодезических измерений (определений)	-	-

1. Сведения о характерных точках границы уточняемого земельного участка с кадастровым номером 04:08:040101:117 :

Система координат МСК-04, зона 1 **Зона №1**

Обозначение характерных точек границ	Координаты, м				Метод определения координат	Формулы, примененные для расчета средней квадратической погрешности определения координат характерных точек границ (Mt), с подставленными в такие формулы значениями и итоговые (вычисленные) значения Mt, м	Описание закрепления точки
	содержатся в Едином государственном реестре недвижимости		определены в результате выполнения комплексных кадастровых работ				
	X	Y	X	Y			
1	2	3	4	5	6	7	8
н1760У	-	-	472431.25	1274665.94	Метод спутниковых геодезических измерений (определений)	-	-
н1756У	-	-	472445.18	1274673.79	Метод спутниковых геодезических измерений (определений)	-	-

2. Сведения о частях границ уточняемого земельного участка с кадастровым номером 04:08:040101:117 :

Обозначение части границ		Горизонтальное проложение (S), м	Описание прохождения части границ	Сведения о согласовании местоположения границ (согласовано/спорное)
от т.	до т.			
1	2	3	4	5
н1756У	н1757У	18.06	-	-
н1757У	396	0.57	-	-
396	415	8.30	-	-
415	414	9.30	-	-
414	413	21.48	-	-
413	412	7.22	-	-
412	411	9.53	-	-
411	н1758У	6.82	-	-
н1758У	н1759У	17.48	-	-
н1759У	н1760У	12.04	-	-
н1760У	н1756У	15.99	-	-

3. Сведения о характеристиках уточняемого земельного участка с кадастровым номером 04:08:040101:117 :

№ п/п	Наименование характеристики земельного участка	Значение характеристики
1	2	3
1.	Адрес земельного участка	-
1.1.	Сведения о местоположении земельного участка (при отсутствии адреса) в структурированном в соответствии с федеральной информационной адресной системой виде	-
1.2.	Дополнительные сведения о местоположении земельного участка	-
2.	Площадь земельного участка ± величина погрешности определения (вычисления) площади (P ± ΔP), м2	822 ± 10

3. Сведения о характеристиках уточняемого земельного участка с кадастровым номером 04:08:040101:117 :

№ п/п	Наименование характеристики земельного участка	Значение характеристики
1	2	3
3.	Формула, примененная для вычисления предельной погрешности определения площади земельного участка, с подставленными значениями и итоговые (вычисленные) значения (ΔР), м2	ΔР=3.5*Mt*√P=3.5*0,1*√822=10
4.	Площадь земельного участка согласно сведениям Единого государственного реестра недвижимости (Ркад), м2	900
5.	Оценка расхождения Р и Ркад (Р - Ркад), м2	78
6.	Предельные минимальный и максимальный размеры земельного участка (Рмин и Рмакс), м2	1100 -
7.	Вид (виды) разрешенного использования	-
7.1.	Дополнительные сведения об использовании земельного участка	-
8.	Кадастровый или иной государственный учетный номер (инвентарный) здания, сооружения, объекта незавершенного строительства, расположенного на земельном участке	-
9.	Сведения о земельных участках (землях общего пользования, территории общего пользования), посредством которых обеспечивается доступ	Земли общего пользования
10.	Иные сведения	-

4. Пояснения к сведениям об уточняемом земельном участке с кадастровым номером 04:08:040101:117 :

1.	-

Сведения об уточняемых земельных участках

1. Сведения о характерных точках границы уточняемого земельного участка с кадастровым номером 04:08:040101:122 :

Система координат МСК-04, зона 1 **Зона №1**

Обозначение характерных точек границ	Координаты, м				Метод определения координат	Формулы, примененные для расчета средней квадратической погрешности определения координат характерных точек границ (Mt), с подставленными в такие формулы значениями и итоговые (вычисленные) значения Mt, м	Описание закрепления точки
	содержатся в Едином государственном реестре недвижимости		определены в результате выполнения комплексных кадастровых работ				
	X	Y	X	Y			
1	2	3	4	5	6	7	8
н1761У	-	-	472331.80	1275055.65	Метод спутниковых геодезических измерений (определений)	-	-
н1762У	-	-	472330.47	1275061.49	Метод спутниковых геодезических измерений (определений)	-	-
н1763У	-	-	472320.08	1275088.39	Метод спутниковых геодезических измерений (определений)	-	-
н1764У	-	-	472309.06	1275113.31	Метод спутниковых геодезических измерений (определений)	-	-
1708	-	-	472279.96	1275103.21	Метод спутниковых геодезических измерений (определений)	-	-
н1765У	-	-	472297.75	1275073.02	Метод спутниковых геодезических измерений (определений)	-	-
н1766У	-	-	472295.91	1275071.91	Метод спутниковых геодезических измерений (определений)	-	-
н1767У	-	-	472306.70	1275048.05	Метод спутниковых геодезических измерений (определений)	-	-
н1761У	-	-	472331.80	1275055.65	Метод спутниковых геодезических измерений (определений)	-	-

2. Сведения о частях границ уточняемого земельного участка с кадастровым номером 04:08:040101:122 :

Обозначение части границ		Горизонтальное проложение (S), м	Описание прохождения части границ	Сведения о согласовании местоположения границ (согласовано/спорное)
от т.	до т.			
1	2	3	4	5
н1761У	н1762У	5.99	-	-
н1762У	н1763У	28.84	-	-
н1763У	н1764У	27.25	-	-
н1764У	1708	30.80	-	-
1708	н1765У	35.04	-	-
н1765У	н1766У	2.15	-	-
н1766У	н1767У	26.19	-	-
н1767У	н1761У	26.23	-	-

3. Сведения о характеристиках уточняемого земельного участка с кадастровым номером 04:08:040101:122 :

№ п/п	Наименование характеристики земельного участка	Значение характеристики
1	2	3
1.	Адрес земельного участка	-
1.1.	Сведения о местоположении земельного участка (при отсутствии адреса) в структурированном в соответствии с федеральной информационной адресной системой виде	-
1.2.	Дополнительные сведения о местоположении земельного участка	-
2.	Площадь земельного участка ± величина погрешности определения (вычисления) площади (Р ± ΔР), м2	1735 ± 15
3.	Формула, примененная для вычисления предельной погрешности определения площади земельного участка, с подставленными значениями и итоговые (вычисленные) значения (ΔР), м2	ΔР=3.5*Mt*√P=3.5*0,1*√1735=15
4.	Площадь земельного участка согласно сведениям Единого государственного реестра недвижимости (Ркад), м2	1900
5.	Оценка расхождения Р и Ркад (Р - Ркад), м2	165
6.	Предельные минимальный и максимальный размеры земельного участка (Рмин и Рмакс), м2	1100 -
7.	Вид (виды) разрешенного использования	-
7.1.	Дополнительные сведения об использовании земельного участка	-
8.	Кадастровый или иной государственный учетный номер (инвентарный) здания, сооружения, объекта незавершенного строительства, расположенного на земельном участке	-
9.	Сведения о земельных участках (землях общего пользования, территории общего пользования), посредством которых обеспечивается доступ	Земли общего пользования
10.	Иные сведения	-

4. Пояснения к сведениям об уточняемом земельном участке с кадастровым номером 04:08:040101:122 :

1.	-

Сведения об уточняемых земельных участках

1. Сведения о характерных точках границы уточняемого земельного участка с кадастровым номером 04:08:040101:123 :

Система координат МСК-04, зона 1 **Зона №1**

Обозначение характерных точек границ	Координаты, м				Метод определения координат	Формулы, примененные для расчета средней квадратической погрешности определения координат характерных точек границ (Mt), с подставленными в такие формулы значениями и итоговые (вычисленные) значения Mt, м	Описание закрепления точки
	содержатся в Едином государственном реестре недвижимости		определены в результате выполнения комплексных кадастровых работ				
	X	Y	X	Y			
1	2	3	4	5	6	7	8
н1768У	-	-	472280.66	1275042.56	Метод спутниковых геодезических измерений (определений)	-	-
н1769У	-	-	472277.96	1275051.52	Метод спутниковых геодезических измерений (определений)	-	-
н1770У	-	-	472279.70	1275053.01	Метод спутниковых геодезических измерений (определений)	-	-
н1771У	-	-	472269.62	1275066.02	Метод спутниковых геодезических измерений (определений)	-	-
н1772У	-	-	472266.53	1275063.35	Метод спутниковых геодезических измерений (определений)	-	-
382	-	-	472252.35	1275078.81	Метод спутниковых геодезических измерений (определений)	-	-
381	-	-	472248.36	1275077.24	Метод спутниковых геодезических измерений (определений)	-	-
380	-	-	472237.98	1275074.45	Метод спутниковых геодезических измерений (определений)	-	-
379	-	-	472239.28	1275067.17	Метод спутниковых геодезических измерений (определений)	-	-
378	-	-	472237.56	1275063.55	Метод спутниковых геодезических измерений (определений)	-	-

1. Сведения о характерных точках границы уточняемого земельного участка с кадастровым номером 04:08:040101:123 :

Система координат МСК-04, зона 1 **Зона №1**

Обозначение характерных точек границ	Координаты, м				Метод определения координат	Формулы, примененные для расчета средней квадратической погрешности определения координат характерных точек границ (Mt), с подставленными в такие формулы значениями и итоговые (вычисленные) значения Mt, м	Описание закрепления точки
	содержатся в Едином государственном реестре недвижимости		определены в результате выполнения комплексных кадастровых работ				
	X	Y	X	Y			
1	2	3	4	5	6	7	8
376	-	-	472233.33	1275061.59	Метод спутниковых геодезических измерений (определений)	-	-
375	-	-	472220.23	1275056.04	Метод спутниковых геодезических измерений (определений)	-	-
н1773У	-	-	472223.77	1275045.28	Метод спутниковых геодезических измерений (определений)	-	-
н1774У	-	-	472232.07	1275023.05	Метод спутниковых геодезических измерений (определений)	-	-
н1775У	-	-	472252.94	1275027.39	Метод спутниковых геодезических измерений (определений)	-	-
н1776У	-	-	472262.30	1275029.87	Метод спутниковых геодезических измерений (определений)	-	-
н1777У	-	-	472264.19	1275031.36	Метод спутниковых геодезических измерений (определений)	-	-
н1768У	-	-	472280.66	1275042.56	Метод спутниковых геодезических измерений (определений)	-	-

2. Сведения о частях границ уточняемого земельного участка с кадастровым номером 04:08:040101:123 :

Обозначение части границ		Горизонтальное проложение (S), м	Описание прохождения части границ	Сведения о согласовании местоположения границ (согласовано/спорное)
от т.	до т.			
1	2	3	4	5
н1768У	н1769У	9.36	-	-
н1769У	н1770У	2.29	-	-
н1770У	н1771У	16.46	-	-
н1771У	н1772У	4.08	-	-

2. Сведения о частях границ уточняемого земельного участка с кадастровым номером 04:08:040101:123 :

Обозначение части границ		Горизонтальное проложение (S), м	Описание прохождения части границ	Сведения о согласовании местоположения границ (согласовано/спорное)
от т.	до т.			
1	2	3	4	5
н1772У	382	20.98	-	-
382	381	4.29	-	-
381	380	10.75	-	-
380	379	7.40	-	-
379	378	4.01	-	-
378	376	4.66	-	-
376	375	14.23	-	-
375	н1773У	11.33	-	-
н1773У	н1774У	23.73	-	-
н1774У	н1775У	21.32	-	-
н1775У	н1776У	9.68	-	-
н1776У	н1777У	2.41	-	-
н1777У	н1768У	19.92	-	-

3. Сведения о характеристиках уточняемого земельного участка с кадастровым номером 04:08:040101:123 :

№ п/п	Наименование характеристики земельного участка	Значение характеристики
1	2	3
1.	Адрес земельного участка	-
1.1.	Сведения о местоположении земельного участка (при отсутствии адреса) в структурированном в соответствии с федеральной информационной адресной системой виде	-
1.2.	Дополнительные сведения о местоположении земельного участка	-
2.	Площадь земельного участка ± величина погрешности определения (вычисления) площади (Р ± ΔР), м2	2074 ± 16
3.	Формула, примененная для вычисления предельной погрешности определения площади земельного участка, с подставленными значениями и итоговые (вычисленные) значения (ΔР), м2	ΔР=3.5*Mt*√P=3.5*0,1*√2074=16
4.	Площадь земельного участка согласно сведениям Единого государственного реестра недвижимости (Ркад), м2	2200
5.	Оценка расхождения Р и Ркад (Р - Ркад), м2	126
6.	Предельные минимальный и максимальный размеры земельного участка (Рмин и Рмакс), м2	1100 -
7.	Вид (виды) разрешенного использования	-
7.1.	Дополнительные сведения об использовании земельного участка	-
8.	Кадастровый или иной государственный учетный номер (инвентарный) здания, сооружения, объекта незавершенного строительства, расположенного на земельном участке	-
9.	Сведения о земельных участках (землях общего пользования, территории общего пользования), посредством которых обеспечивается доступ	Земли общего пользования

3. Сведения о характеристиках уточняемого земельного участка с кадастровым номером 04:08:040101:123 :

№ п/п	Наименование характеристики земельного участка	Значение характеристики
1	**2**	**3**
10.	Иные сведения	-

4. Пояснения к сведениям об уточняемом земельном участке с кадастровым номером 04:08:040101:123 :

1.	-

Сведения об уточняемых земельных участках

1. Сведения о характерных точках границы уточняемого земельного участка с кадастровым номером 04:08:040101:125 :

Система координат МСК-04, зона 1 **Зона №1**

Обозначение характерных точек границ	Координаты, м				Метод определения координат	Формулы, примененные для расчета средней квадратической погрешности определения координат характерных точек границ (Mt), с подставленными в такие формулы значениями и итоговые (вычисленные) значения Mt, м	Описание закрепления точки
	содержатся в Едином государственном реестре недвижимости		определены в результате выполнения комплексных кадастровых работ				
	X	Y	X	Y			
1	2	3	4	5	6	7	8
472	-	-	472380.58	1275011.13	Метод спутниковых геодезических измерений (определений)	-	-
н1778У	-	-	472376.28	1275020.72	Метод спутниковых геодезических измерений (определений)	-	-
н1779У	-	-	472371.94	1275029.22	Метод спутниковых геодезических измерений (определений)	-	-
н1780У	-	-	472369.49	1275032.85	Метод спутниковых геодезических измерений (определений)	-	-
н1781У	-	-	472365.86	1275036.16	Метод спутниковых геодезических измерений (определений)	-	-
н1782У	-	-	472346.66	1275030.92	Метод спутниковых геодезических измерений (определений)	-	-
н1783У	-	-	472344.58	1275034.72	Метод спутниковых геодезических измерений (определений)	-	-
н1784У	-	-	472326.95	1275029.90	Метод спутниковых геодезических измерений (определений)	-	-
н1785У	-	-	472316.56	1275026.83	Метод спутниковых геодезических измерений (определений)	-	-
н1786У	-	-	472313.06	1275025.34	Метод спутниковых геодезических измерений (определений)	-	-

1. Сведения о характерных точках границы уточняемого земельного участка с кадастровым номером 04:08:040101:125 :

Система координат МСК-04, зона 1 **Зона №1**

Обозначение характерных точек границ	Координаты, м				Метод определения координат	Формулы, примененные для расчета средней квадратической погрешности определения координат характерных точек границ (Mt), с подставленными в такие формулы значениями и итоговые (вычисленные) значения Mt, м	Описание закрепления точки
	содержатся в Едином государственном реестре недвижимости		определены в результате выполнения комплексных кадастровых работ				
	X	Y	X	Y			
1	2	3	4	5	6	7	8
н1787У	-	-	472324.18	1274995.46	Метод спутниковых геодезических измерений (определений)	-	-
н1788У	-	-	472325.17	1274995.84	Метод спутниковых геодезических измерений (определений)	-	-
н1789У	-	-	472344.86	1275000.89	Метод спутниковых геодезических измерений (определений)	-	-
472	-	-	472380.58	1275011.13	Метод спутниковых геодезических измерений (определений)	-	-

2. Сведения о частях границ уточняемого земельного участка с кадастровым номером 04:08:040101:125 :

Обозначение части границ		Горизонтальное проложение (S), м	Описание прохождения части границ	Сведения о согласовании местоположения границ (согласовано/спорное)
от т.	до т.			
1	2	3	4	5
472	н1778У	10.51	-	-
н1778У	н1779У	9.54	-	-
н1779У	н1780У	4.38	-	-
н1780У	н1781У	4.91	-	-
н1781У	н1782У	19.90	-	-
н1782У	н1783У	4.33	-	-
н1783У	н1784У	18.28	-	-
н1784У	н1785У	10.83	-	-
н1785У	н1786У	3.80	-	-
н1786У	н1787У	31.88	-	-
н1787У	н1788У	1.06	-	-
н1788У	н1789У	20.33	-	-
н1789У	472	37.16	-	-

3. Сведения о характеристиках уточняемого земельного участка с кадастровым номером 04:08:040101:125 :

№ п/п	Наименование характеристики земельного участка	Значение характеристики
1	2	3
1.	Адрес земельного участка	-
1.1.	Сведения о местоположении земельного участка (при отсутствии адреса) в структурированном в соответствии с федеральной информационной адресной системой виде	-
1.2.	Дополнительные сведения о местоположении земельного участка	-
2.	Площадь земельного участка ± величина погрешности определения (вычисления) площади (Р ± ΔР), м2	1752 ± 15
3.	Формула, примененная для вычисления предельной погрешности определения площади земельного участка, с подставленными значениями и итоговые (вычисленные) значения (ΔР), м2	ΔР=3.5*Mt*√P=3.5*0,1*√1752=15
4.	Площадь земельного участка согласно сведениям Единого государственного реестра недвижимости (Ркад), м2	1600
5.	Оценка расхождения Р и Ркад (Р - Ркад), м2	152
6.	Предельные минимальный и максимальный размеры земельного участка (Рмин и Рмакс), м2	1100 -
7.	Вид (виды) разрешенного использования	-
7.1.	Дополнительные сведения об использовании земельного участка	-
8.	Кадастровый или иной государственный учетный номер (инвентарный) здания, сооружения, объекта незавершенного строительства, расположенного на земельном участке	-
9.	Сведения о земельных участках (землях общего пользования, территории общего пользования), посредством которых обеспечивается доступ	Земли общего пользования
10.	Иные сведения	-

4. Пояснения к сведениям об уточняемом земельном участке с кадастровым номером 04:08:040101:125 :

1.	-

Сведения об уточняемых земельных участках

1. Сведения о характерных точках границы уточняемого земельного участка с кадастровым номером 04:08:040101:126 :

Система координат МСК-04, зона 1 **Зона №1**

Обозначение характерных точек границ	Координаты, м				Метод определения координат	Формулы, примененные для расчета средней квадратической погрешности определения координат характерных точек границ (Mt), с подставленными в такие формулы значениями и итоговые (вычисленные) значения Mt, м	Описание закрепления точки
	содержатся в Едином государственном реестре недвижимости		определены в результате выполнения комплексных кадастровых работ				
	X	Y	X	Y			
1	2	3	4	5	6	7	8
27	-	-	472536.05	1274751.92	Метод спутниковых геодезических измерений (определений)	-	-
591	-	-	472530.25	1274769.75	Метод спутниковых геодезических измерений (определений)	-	-
н1790У	-	-	472506.18	1274762.94	Метод спутниковых геодезических измерений (определений)	-	-
н1791У	-	-	472505.13	1274762.33	Метод спутниковых геодезических измерений (определений)	-	-
601	-	-	472471.46	1274754.25	Метод спутниковых геодезических измерений (определений)	-	-
н1792У	-	-	472444.18	1274747.77	Метод спутниковых геодезических измерений (определений)	-	-
600	-	-	472431.71	1274743.94	Метод спутниковых геодезических измерений (определений)	-	-
н1793У	-	-	472434.07	1274739.62	Метод спутниковых геодезических измерений (определений)	-	-
н1794У	-	-	472438.42	1274729.55	Метод спутниковых геодезических измерений (определений)	-	-
н1795У	-	-	472451.48	1274733.91	Метод спутниковых геодезических измерений (определений)	-	-

1. Сведения о характерных точках границы уточняемого земельного участка с кадастровым номером 04:08:040101:126 :

Система координат МСК-04, зона 1 **Зона №1**

Обозначение характерных точек границ	Координаты, м				Метод определения координат	Формулы, примененные для расчета средней квадратической погрешности определения координат характерных точек границ (Mt), с подставленными в такие формулы значениями и итоговые (вычисленные) значения Mt, м	Описание закрепления точки
	содержатся в Едином государственном реестре недвижимости		определены в результате выполнения комплексных кадастровых работ				
	X	Y	X	Y			
1	2	3	4	5	6	7	8
н1796У	-	-	472452.38	1274735.92	Метод спутниковых геодезических измерений (определений)	-	-
н1797У	-	-	472460.00	1274738.69	Метод спутниковых геодезических измерений (определений)	-	-
н1798У	-	-	472463.98	1274745.02	Метод спутниковых геодезических измерений (определений)	-	-
н1799У	-	-	472470.95	1274747.96	Метод спутниковых геодезических измерений (определений)	-	-
н1800У	-	-	472481.86	1274750.20	Метод спутниковых геодезических измерений (определений)	-	-
н1801У	-	-	472486.76	1274741.27	Метод спутниковых геодезических измерений (определений)	-	-
29	-	-	472487.71	1274738.21	Метод спутниковых геодезических измерений (определений)	-	-
н6У	-	-	472520.56	1274747.24	Метод спутниковых геодезических измерений (определений)	-	-
28	-	-	472530.09	1274749.86	Метод спутниковых геодезических измерений (определений)	-	-
27	-	-	472536.05	1274751.92	Метод спутниковых геодезических измерений (определений)	-	-

2. Сведения о частях границ уточняемого земельного участка с кадастровым номером 04:08:040101:126 :

Обозначение части границ		Горизонтальное проложение (S), м	Описание прохождения части границ	Сведения о согласовании местоположения границ (согласовано/спорное)
от т.	до т.			
1	2	3	4	5
27	591	18.75	-	-
591	н1790У	25.01	-	-
н1790У	н1791У	1.21	-	-
н1791У	601	34.63	-	-
601	н1792У	28.04	-	-
н1792У	600	13.04	-	-
600	н1793У	4.92	-	-
н1793У	н1794У	10.97	-	-
н1794У	н1795У	13.77	-	-
н1795У	н1796У	2.20	-	-
н1796У	н1797У	8.11	-	-
н1797У	н1798У	7.48	-	-
н1798У	н1799У	7.56	-	-
н1799У	н1800У	11.14	-	-
н1800У	н1801У	10.19	-	-
н1801У	29	3.20	-	-
29	н6У	34.07	-	-
н6У	28	9.88	-	-
28	27	6.31	-	-

3. Сведения о характеристиках уточняемого земельного участка с кадастровым номером 04:08:040101:126 :

№ п/п	Наименование характеристики земельного участка	Значение характеристики
1	2	3
1.	Адрес земельного участка	-
1.1.	Сведения о местоположении земельного участка (при отсутствии адреса) в структурированном в соответствии с федеральной информационной адресной системой виде	-
1.2.	Дополнительные сведения о местоположении земельного участка	-
2.	Площадь земельного участка ± величина погрешности определения (вычисления) площади (Р ± ΔР), м2	1505 ± 14
3.	Формула, примененная для вычисления предельной погрешности определения площади земельного участка, с подставленными значениями и итоговые (вычисленные) значения (ΔР), м2	ΔР=3.5*Mt*√P=3.5*0,1*√1505=14
4.	Площадь земельного участка согласно сведениям Единого государственного реестра недвижимости (Ркад), м2	1200
5.	Оценка расхождения Р и Ркад (Р - Ркад), м2	305
6.	Предельные минимальный и максимальный размеры земельного участка (Рмин и Рмакс), м2	1100 -
7.	Вид (виды) разрешенного использования	-

3. Сведения о характеристиках уточняемого земельного участка с кадастровым номером 04:08:040101:126 :

№ п/п	Наименование характеристики земельного участка	Значение характеристики
1	2	3
7.1.	Дополнительные сведения об использовании земельного участка	-
8.	Кадастровый или иной государственный учетный номер (инвентарный) здания, сооружения, объекта незавершенного строительства, расположенного на земельном участке	-
9.	Сведения о земельных участках (землях общего пользования, территории общего пользования), посредством которых обеспечивается доступ	Земли общего пользования
10.	Иные сведения	-

4. Пояснения к сведениям об уточняемом земельном участке с кадастровым номером 04:08:040101:126 :

1.	-

Сведения об уточняемых земельных участках

1. Сведения о характерных точках границы уточняемого земельного участка с кадастровым номером 04:08:040101:127 :

Система координат МСК-04, зона 1 **Зона №1**

Обозначение характерных точек границ	Координаты, м				Метод определения координат	Формулы, примененные для расчета средней квадратической погрешности определения координат характерных точек границ (Mt), с подставленными в такие формулы значениями и итоговые (вычисленные) значения Mt, м	Описание закрепления точки
	содержатся в Едином государственном реестре недвижимости		определены в результате выполнения комплексных кадастровых работ				
	X	Y	X	Y			
1	2	3	4	5	6	7	8
н1802У	-	-	472930.15	1274028.54	Метод спутниковых геодезических измерений (определений)	-	-
н1803У	-	-	472923.83	1274037.60	Метод спутниковых геодезических измерений (определений)	-	-
н1804У	-	-	472919.67	1274041.92	Метод спутниковых геодезических измерений (определений)	-	-
н1805У	-	-	472917.32	1274040.87	Метод спутниковых геодезических измерений (определений)	-	-
н1806У	-	-	472915.42	1274038.15	Метод спутниковых геодезических измерений (определений)	-	-
н1807У	-	-	472913.09	1274035.16	Метод спутниковых геодезических измерений (определений)	-	-
н1808У	-	-	472910.71	1274032.53	Метод спутниковых геодезических измерений (определений)	-	-
н1809У	-	-	472895.45	1274015.88	Метод спутниковых геодезических измерений (определений)	-	-
н1810У	-	-	472889.11	1274009.06	Метод спутниковых геодезических измерений (определений)	-	-
н1811У	-	-	472885.22	1274004.51	Метод спутниковых геодезических измерений (определений)	-	-

1. Сведения о характерных точках границы уточняемого земельного участка с кадастровым номером 04:08:040101:127 :

Система координат МСК-04, зона 1 **Зона №1**

Обозначение характерных точек границ	Координаты, м				Метод определения координат	Формулы, примененные для расчета средней квадратической погрешности определения координат характерных точек границ (Mt), с подставленными в такие формулы значениями и итоговые (вычисленные) значения Mt, м	Описание закрепления точки
	содержатся в Едином государственном реестре недвижимости		определены в результате выполнения комплексных кадастровых работ				
	X	Y	X	Y			
1	2	3	4	5	6	7	8
н1812У	-	-	472897.44	1273993.04	Метод спутниковых геодезических измерений (определений)	-	-
н1813У	-	-	472906.48	1274002.06	Метод спутниковых геодезических измерений (определений)	-	-
н1814У	-	-	472917.83	1274014.61	Метод спутниковых геодезических измерений (определений)	-	-
н1815У	-	-	472926.65	1274024.48	Метод спутниковых геодезических измерений (определений)	-	-
н1802У	-	-	472930.15	1274028.54	Метод спутниковых геодезических измерений (определений)	-	-

2. Сведения о частях границ уточняемого земельного участка с кадастровым номером 04:08:040101:127 :

Обозначение части границ		Горизонтальное проложение (S), м	Описание прохождения части границ	Сведения о согласовании местоположения границ (согласовано/спорное)
от т.	до т.			
1	2	3	4	5
н1802У	н1803У	11.05	-	-
н1803У	н1804У	6.00	-	-
н1804У	н1805У	2.57	-	-
н1805У	н1806У	3.32	-	-
н1806У	н1807У	3.79	-	-
н1807У	н1808У	3.55	-	-
н1808У	н1809У	22.59	-	-
н1809У	н1810У	9.31	-	-
н1810У	н1811У	5.99	-	-
н1811У	н1812У	16.76	-	-
н1812У	н1813У	12.77	-	-
н1813У	н1814У	16.92	-	-
н1814У	н1815У	13.24	-	-

2. Сведения о частях границ уточняемого земельного участка с кадастровым номером 04:08:040101:127 :

Обозначение части границ		Горизонтальное проложение (S), м	Описание прохождения части границ	Сведения о согласовании местоположения границ (согласовано/спорное)
от т.	до т.			
1	2	3	4	5
н1815У	н1802У	5.36	-	-

3. Сведения о характеристиках уточняемого земельного участка с кадастровым номером 04:08:040101:127 :

№ п/п	Наименование характеристики земельного участка	Значение характеристики
1	2	3
1.	Адрес земельного участка	-
1.1.	Сведения о местоположении земельного участка (при отсутствии адреса) в структурированном в соответствии с федеральной информационной адресной системой виде	-
1.2.	Дополнительные сведения о местоположении земельного участка	-
2.	Площадь земельного участка ± величина погрешности определения (вычисления) площади (Р ± ΔР), м2	865 ± 10
3.	Формула, примененная для вычисления предельной погрешности определения площади земельного участка, с подставленными значениями и итоговые (вычисленные) значения (ΔР), м2	ΔР=3.5*Mt*√P=3.5*0,1*√865=10
4.	Площадь земельного участка согласно сведениям Единого государственного реестра недвижимости (Ркад), м2	900
5.	Оценка расхождения Р и Ркад (Р - Ркад), м2	35
6.	Предельные минимальный и максимальный размеры земельного участка (Рмин и Рмакс), м2	1100 -
7.	Вид (виды) разрешенного использования	-
7.1.	Дополнительные сведения об использовании земельного участка	-
8.	Кадастровый или иной государственный учетный номер (инвентарный) здания, сооружения, объекта незавершенного строительства, расположенного на земельном участке	-
9.	Сведения о земельных участках (землях общего пользования, территории общего пользования), посредством которых обеспечивается доступ	Земли общего пользования
10.	Иные сведения	-

4. Пояснения к сведениям об уточняемом земельном участке с кадастровым номером 04:08:040101:127 :

1.	-

Сведения об уточняемых земельных участках

1. Сведения о характерных точках границы уточняемого земельного участка с кадастровым номером 04:08:040101:130 :

Система координат МСК-04, зона 1 **Зона №1**

Обозначение характерных точек границ	Координаты, м				Метод определения координат	Формулы, примененные для расчета средней квадратической погрешности определения координат характерных точек границ (Mt), с подставленными в такие формулы значениями и итоговые (вычисленные) значения Mt, м	Описание закрепления точки
	содержатся в Едином государственном реестре недвижимости		определены в результате выполнения комплексных кадастровых работ				
	X	Y	X	Y			
1	2	3	4	5	6	7	8
349	-	-	472414.00	1275099.21	Метод спутниковых геодезических измерений (определений)	-	-
н1816У	-	-	472404.62	1275119.29	Метод спутниковых геодезических измерений (определений)	-	-
н1817У	-	-	472358.52	1275096.29	Метод спутниковых геодезических измерений (определений)	-	-
н1818У	-	-	472358.30	1275092.99	Метод спутниковых геодезических измерений (определений)	-	-
н1819У	-	-	472363.42	1275081.46	Метод спутниковых геодезических измерений (определений)	-	-
353	-	-	472367.32	1275075.60	Метод спутниковых геодезических измерений (определений)	-	-
352	-	-	472376.42	1275079.78	Метод спутниковых геодезических измерений (определений)	-	-
н1695У	-	-	472376.49	1275080.44	Метод спутниковых геодезических измерений (определений)	-	-
351	-	-	472402.52	1275093.35	Метод спутниковых геодезических измерений (определений)	-	-
350	-	-	472411.50	1275098.02	Метод спутниковых геодезических измерений (определений)	-	-

1. Сведения о характерных точках границы уточняемого земельного участка с кадастровым номером 04:08:040101:130 :

Система координат МСК-04, зона 1 **Зона №1**

Обозначение характерных точек границ	Координаты, м				Метод определения координат	Формулы, примененные для расчета средней квадратической погрешности определения координат характерных точек границ (Mt), с подставленными в такие формулы значениями и итоговые (вычисленные) значения Mt, м	Описание закрепления точки
	содержатся в Едином государственном реестре недвижимости		определены в результате выполнения комплексных кадастровых работ				
	X	Y	X	Y			
1	2	3	4	5	6	7	8
349	-	-	472414.00	1275099.21	Метод спутниковых геодезических измерений (определений)	-	-

2. Сведения о частях границ уточняемого земельного участка с кадастровым номером 04:08:040101:130 :

Обозначение части границ		Горизонтальное проложение (S), м	Описание прохождения части границ	Сведения о согласовании местоположения границ (согласовано/спорное)
от т.	до т.			
1	2	3	4	5
349	н1816У	22.16	-	-
н1816У	н1817У	51.52	-	-
н1817У	н1818У	3.31	-	-
н1818У	н1819У	12.62	-	-
н1819У	353	7.04	-	-
353	352	10.01	-	-
352	н1695У	0.66	-	-
н1695У	351	29.06	-	-
351	350	10.12	-	-
350	349	2.77	-	-

3. Сведения о характеристиках уточняемого земельного участка с кадастровым номером 04:08:040101:130 :

№ п/п	Наименование характеристики земельного участка	Значение характеристики
1	2	3
1.	Адрес земельного участка	-
1.1.	Сведения о местоположении земельного участка (при отсутствии адреса) в структурированном в соответствии с федеральной информационной адресной системой виде	-
1.2.	Дополнительные сведения о местоположении земельного участка	-
2.	Площадь земельного участка ± величина погрешности определения (вычисления) площади (Р ± ΔР), м2	1182 ± 12
3.	Формула, примененная для вычисления предельной погрешности определения площади земельного участка, с подставленными значениями и итоговые (вычисленные) значения (ΔР), м2	ΔР=3.5*Mt*√P=3.5*0,1*√1182=12
4.	Площадь земельного участка согласно сведениям Единого государственного реестра недвижимости (Ркад), м2	1100

3. Сведения о характеристиках уточняемого земельного участка с кадастровым номером 04:08:040101:130 :

№ п/п	Наименование характеристики земельного участка	Значение характеристики
1	**2**	**3**
5.	Оценка расхождения Р и Ркад (Р - Ркад), м2	82
6.	Предельные минимальный и максимальный размеры земельного участка (Рмин и Рмакс), м2	1100 -
7.	Вид (виды) разрешенного использования	-
7.1.	Дополнительные сведения об использовании земельного участка	-
8.	Кадастровый или иной государственный учетный номер (инвентарный) здания, сооружения, объекта незавершенного строительства, расположенного на земельном участке	-
9.	Сведения о земельных участках (землях общего пользования, территории общего пользования), посредством которых обеспечивается доступ	Земли общего пользования
10.	Иные сведения	-

4. Пояснения к сведениям об уточняемом земельном участке с кадастровым номером 04:08:040101:130 :

1.	-

Сведения об уточняемых земельных участках

1. Сведения о характерных точках границы уточняемого земельного участка с кадастровым номером 04:08:040101:134 :

Система координат МСК-04, зона 1 **Зона №1**

Обозначение характерных точек границ	Координаты, м				Метод определения координат	Формулы, примененные для расчета средней квадратической погрешности определения координат характерных точек границ (Mt), с подставленными в такие формулы значениями и итоговые (вычисленные) значения Mt, м	Описание закрепления точки
	содержатся в Едином государственном реестре недвижимости		определены в результате выполнения комплексных кадастровых работ				
	X	Y	X	Y			
1	2	3	4	5	6	7	8
н1820У	-	-	472247.61	1275442.89	Метод спутниковых геодезических измерений (определений)	-	-
н1821У	-	-	472245.61	1275465.89	Метод спутниковых геодезических измерений (определений)	-	-
1357	-	-	472238.59	1275481.57	Метод спутниковых геодезических измерений (определений)	-	-
1366	-	-	472193.17	1275458.52	Метод спутниковых геодезических измерений (определений)	-	-
н1822У	-	-	472212.51	1275427.69	Метод спутниковых геодезических измерений (определений)	-	-
н1823У	-	-	472215.51	1275426.59	Метод спутниковых геодезических измерений (определений)	-	-
н1824У	-	-	472221.51	1275427.29	Метод спутниковых геодезических измерений (определений)	-	-
н1825У	-	-	472243.26	1275439.19	Метод спутниковых геодезических измерений (определений)	-	-
н1826У	-	-	472243.11	1275439.94	Метод спутниковых геодезических измерений (определений)	-	-
н1820У	-	-	472247.61	1275442.89	Метод спутниковых геодезических измерений (определений)	-	-

2. Сведения о частях границ уточняемого земельного участка с кадастровым номером 04:08:040101:134 :

Обозначение части границ		Горизонтальное проложение (S), м	Описание прохождения части границ	Сведения о согласовании местоположения границ (согласовано/спорное)
от т.	до т.			
1	2	3	4	5
н1820У	н1821У	23.09	-	-
н1821У	1357	17.18	-	-
1357	1366	50.93	-	-
1366	н1822У	36.39	-	-
н1822У	н1823У	3.20	-	-
н1823У	н1824У	6.04	-	-
н1824У	н1825У	24.79	-	-
н1825У	н1826У	0.76	-	-
н1826У	н1820У	5.38	-	-

3. Сведения о характеристиках уточняемого земельного участка с кадастровым номером 04:08:040101:134 :

№ п/п	Наименование характеристики земельного участка	Значение характеристики
1	2	3
1.	Адрес земельного участка	-
1.1.	Сведения о местоположении земельного участка (при отсутствии адреса) в структурированном в соответствии с федеральной информационной адресной системой виде	-
1.2.	Дополнительные сведения о местоположении земельного участка	-
2.	Площадь земельного участка ± величина погрешности определения (вычисления) площади (Р ± ΔР), м2	1828 ± 15
3.	Формула, примененная для вычисления предельной погрешности определения площади земельного участка, с подставленными значениями и итоговые (вычисленные) значения (ΔР), м2	ΔР=3.5*Mt*√P=3.5*0,1*√1828=15
4.	Площадь земельного участка согласно сведениям Единого государственного реестра недвижимости (Ркад), м2	1100
5.	Оценка расхождения Р и Ркад (Р - Ркад), м2	728
6.	Предельные минимальный и максимальный размеры земельного участка (Рмин и Рмакс), м2	1100 -
7.	Вид (виды) разрешенного использования	-
7.1.	Дополнительные сведения об использовании земельного участка	-
8.	Кадастровый или иной государственный учетный номер (инвентарный) здания, сооружения, объекта незавершенного строительства, расположенного на земельном участке	-
9.	Сведения о земельных участках (землях общего пользования, территории общего пользования), посредством которых обеспечивается доступ	Земли общего пользования
10.	Иные сведения	-

4. Пояснения к сведениям об уточняемом земельном участке с кадастровым номером 04:08:040101:134 :

1.	-

Сведения об уточняемых земельных участках

1. Сведения о характерных точках границы уточняемого земельного участка с кадастровым номером 04:08:040101:135 :

Система координат МСК-04, зона 1 **Зона №1**

Обозначение характерных точек границ	Координаты, м				Метод определения координат	Формулы, примененные для расчета средней квадратической погрешности определения координат характерных точек границ (Mt), с подставленными в такие формулы значениями и итоговые (вычисленные) значения Mt, м	Описание закрепления точки
	содержатся в Едином государственном реестре недвижимости		определены в результате выполнения комплексных кадастровых работ				
	X	Y	X	Y			
1	2	3	4	5	6	7	8
н1827У	-	-	472790.22	1275346.92	Метод спутниковых геодезических измерений (определений)	-	-
н1828У	-	-	472781.10	1275379.43	Метод спутниковых геодезических измерений (определений)	-	-
н1829У	-	-	472780.15	1275383.43	Метод спутниковых геодезических измерений (определений)	-	-
н1830У	-	-	472791.27	1275387.60	Метод спутниковых геодезических измерений (определений)	-	-
н1831У	-	-	472783.30	1275411.04	Метод спутниковых геодезических измерений (определений)	-	-
н1832У	-	-	472768.87	1275406.94	Метод спутниковых геодезических измерений (определений)	-	-
н1833У	-	-	472768.09	1275408.91	Метод спутниковых геодезических измерений (определений)	-	-
н1834У	-	-	472766.25	1275408.16	Метод спутниковых геодезических измерений (определений)	-	-
н1835У	-	-	472756.56	1275404.85	Метод спутниковых геодезических измерений (определений)	-	-
н1836У	-	-	472736.87	1275399.19	Метод спутниковых геодезических измерений (определений)	-	-

1. Сведения о характерных точках границы уточняемого земельного участка с кадастровым номером 04:08:040101:135 :

Система координат МСК-04, зона 1 **Зона №1**

Обозначение характерных точек границ	Координаты, м				Метод определения координат	Формулы, примененные для расчета средней квадратической погрешности определения координат характерных точек границ (Mt), с подставленными в такие формулы значениями и итоговые (вычисленные) значения Mt, м	Описание закрепления точки
	содержатся в Едином государственном реестре недвижимости		определены в результате выполнения комплексных кадастровых работ				
	X	Y	X	Y			
1	2	3	4	5	6	7	8
н1837У	-	-	472731.50	1275396.62	Метод спутниковых геодезических измерений (определений)	-	-
н1838У	-	-	472742.58	1275366.88	Метод спутниковых геодезических измерений (определений)	-	-
н1839У	-	-	472743.98	1275362.61	Метод спутниковых геодезических измерений (определений)	-	-
н1840У	-	-	472755.04	1275331.43	Метод спутниковых геодезических измерений (определений)	-	-
н1827У	-	-	472790.22	1275346.92	Метод спутниковых геодезических измерений (определений)	-	-

2. Сведения о частях границ уточняемого земельного участка с кадастровым номером 04:08:040101:135 :

Обозначение части границ		Горизонтальное проложение (S), м	Описание прохождения части границ	Сведения о согласовании местоположения границ (согласовано/спорное)
от т.	до т.			
1	2	3	4	5
н1827У	н1828У	33.76	-	-
н1828У	н1829У	4.11	-	-
н1829У	н1830У	11.88	-	-
н1830У	н1831У	24.76	-	-
н1831У	н1832У	15.00	-	-
н1832У	н1833У	2.12	-	-
н1833У	н1834У	1.99	-	-
н1834У	н1835У	10.24	-	-
н1835У	н1836У	20.49	-	-
н1836У	н1837У	5.95	-	-
н1837У	н1838У	31.74	-	-
н1838У	н1839У	4.49	-	-
н1839У	н1840У	33.08	-	-

2. Сведения о частях границ уточняемого земельного участка с кадастровым номером 04:08:040101:135 :

Обозначение части границ		Горизонтальное проложение (S), м	Описание прохождения части границ	Сведения о согласовании местоположения границ (согласовано/спорное)
от т.	до т.			
1	2	3	4	5
н1840У	н1827У	38.44	-	-

3. Сведения о характеристиках уточняемого земельного участка с кадастровым номером 04:08:040101:135 :

№ п/п	Наименование характеристики земельного участка	Значение характеристики
1	2	3
1.	Адрес земельного участка	-
1.1.	Сведения о местоположении земельного участка (при отсутствии адреса) в структурированном в соответствии с федеральной информационной адресной системой виде	-
1.2.	Дополнительные сведения о местоположении земельного участка	-
2.	Площадь земельного участка ± величина погрешности определения (вычисления) площади (Р ± ΔР), м2	3023 ± 19
3.	Формула, примененная для вычисления предельной погрешности определения площади земельного участка, с подставленными значениями и итоговые (вычисленные) значения (ΔР), м2	ΔР=3.5*Mt*√P=3.5*0,1*√3023=19
4.	Площадь земельного участка согласно сведениям Единого государственного реестра недвижимости (Ркад), м2	2700
5.	Оценка расхождения Р и Ркад (Р - Ркад), м2	323
6.	Предельные минимальный и максимальный размеры земельного участка (Рмин и Рмакс), м2	1100 -
7.	Вид (виды) разрешенного использования	-
7.1.	Дополнительные сведения об использовании земельного участка	-
8.	Кадастровый или иной государственный учетный номер (инвентарный) здания, сооружения, объекта незавершенного строительства, расположенного на земельном участке	-
9.	Сведения о земельных участках (землях общего пользования, территории общего пользования), посредством которых обеспечивается доступ	Земли общего пользования
10.	Иные сведения	-

4. Пояснения к сведениям об уточняемом земельном участке с кадастровым номером 04:08:040101:135 :

1.	-

Сведения об уточняемых земельных участках

1. Сведения о характерных точках границы уточняемого земельного участка с кадастровым номером 04:08:040101:138 :

Система координат МСК-04, зона 1 **Зона №1**

Обозначение характерных точек границ	Координаты, м				Метод определения координат	Формулы, примененные для расчета средней квадратической погрешности определения координат характерных точек границ (Mt), с подставленными в такие формулы значениями и итоговые (вычисленные) значения Mt, м	Описание закрепления точки
	содержатся в Едином государственном реестре недвижимости		определены в результате выполнения комплексных кадастровых работ				
	X	Y	X	Y			
1	2	3	4	5	6	7	8
н1842У	-	-	472938.74	1274011.44	Метод спутниковых геодезических измерений (определений)	-	-
н1843У	-	-	472937.38	1274012.62	Метод спутниковых геодезических измерений (определений)	-	-
н1844У	-	-	472943.94	1274019.34	Метод спутниковых геодезических измерений (определений)	-	-
н1845У	-	-	472938.10	1274024.59	Метод спутниковых геодезических измерений (определений)	-	-
н1846У	-	-	472933.80	1274029.16	Метод спутниковых геодезических измерений (определений)	-	-
н1847У	-	-	472931.64	1274026.89	Метод спутниковых геодезических измерений (определений)	-	-
н1802У	-	-	472930.15	1274028.54	Метод спутниковых геодезических измерений (определений)	-	-
н1815У	-	-	472926.65	1274024.48	Метод спутниковых геодезических измерений (определений)	-	-
н1814У	-	-	472917.83	1274014.61	Метод спутниковых геодезических измерений (определений)	-	-
н1813У	-	-	472906.48	1274002.06	Метод спутниковых геодезических измерений (определений)	-	-

1. Сведения о характерных точках границы уточняемого земельного участка с кадастровым номером 04:08:040101:138 :

Система координат МСК-04, зона 1 **Зона №1**

Обозначение характерных точек границ	Координаты, м				Метод определения координат	Формулы, примененные для расчета средней квадратической погрешности определения координат характерных точек границ (Mt), с подставленными в такие формулы значениями и итоговые (вычисленные) значения Mt, м	Описание закрепления точки
	содержатся в Едином государственном реестре недвижимости		определены в результате выполнения комплексных кадастровых работ				
	X	Y	X	Y			
1	2	3	4	5	6	7	8
н1812У	-	-	472897.44	1273993.04	Метод спутниковых геодезических измерений (определений)	-	-
н1848У	-	-	472910.07	1273980.75	Метод спутниковых геодезических измерений (определений)	-	-
н1849У	-	-	472914.62	1273985.30	Метод спутниковых геодезических измерений (определений)	-	-
н1850У	-	-	472921.26	1273992.34	Метод спутниковых геодезических измерений (определений)	-	-
н1842У	-	-	472938.74	1274011.44	Метод спутниковых геодезических измерений (определений)	-	-

2. Сведения о частях границ уточняемого земельного участка с кадастровым номером 04:08:040101:138 :

Обозначение части границ		Горизонтальное проложение (S), м	Описание прохождения части границ	Сведения о согласовании местоположения границ (согласовано/спорное)
от т.	до т.			
1	2	3	4	5
н1842У	н1843У	1.80	-	-
н1843У	н1844У	9.39	-	-
н1844У	н1845У	7.85	-	-
н1845У	н1846У	6.27	-	-
н1846У	н1847У	3.13	-	-
н1847У	н1802У	2.22	-	-
н1802У	н1815У	5.36	-	-
н1815У	н1814У	13.24	-	-
н1814У	н1813У	16.92	-	-
н1813У	н1812У	12.77	-	-
н1812У	н1848У	17.62	-	-
н1848У	н1849У	6.43	-	-
н1849У	н1850У	9.68	-	-

2. Сведения о частях границ уточняемого земельного участка с кадастровым номером 04:08:040101:138 :

Обозначение части границ		Горизонтальное проложение (S), м	Описание прохождения части границ	Сведения о согласовании местоположения границ (согласовано/спорное)
от т.	до т.			
1	2	3	4	5
н1850У	н1842У	25.89	-	-

3. Сведения о характеристиках уточняемого земельного участка с кадастровым номером 04:08:040101:138 :

№ п/п	Наименование характеристики земельного участка	Значение характеристики
1	2	3
1.	Адрес земельного участка	-
1.1.	Сведения о местоположении земельного участка (при отсутствии адреса) в структурированном в соответствии с федеральной информационной адресной системой виде	-
1.2.	Дополнительные сведения о местоположении земельного участка	-
2.	Площадь земельного участка ± величина погрешности определения (вычисления) площади (Р ± ΔР), м2	879 ± 10
3.	Формула, примененная для вычисления предельной погрешности определения площади земельного участка, с подставленными значениями и итоговые (вычисленные) значения (ΔР), м2	ΔР=3.5*Mt*√P=3.5*0,1*√879=10
4.	Площадь земельного участка согласно сведениям Единого государственного реестра недвижимости (Ркад), м2	600
5.	Оценка расхождения Р и Ркад (Р - Ркад), м2	279
6.	Предельные минимальный и максимальный размеры земельного участка (Рмин и Рмакс), м2	1100 -
7.	Вид (виды) разрешенного использования	-
7.1.	Дополнительные сведения об использовании земельного участка	-
8.	Кадастровый или иной государственный учетный номер (инвентарный) здания, сооружения, объекта незавершенного строительства, расположенного на земельном участке	-
9.	Сведения о земельных участках (землях общего пользования, территории общего пользования), посредством которых обеспечивается доступ	Земли общего пользования
10.	Иные сведения	-

4. Пояснения к сведениям об уточняемом земельном участке с кадастровым номером 04:08:040101:138 :

1.	-

Сведения об уточняемых земельных участках

1. Сведения о характерных точках границы уточняемого земельного участка с кадастровым номером 04:08:040101:139 :

Система координат МСК-04, зона 1 **Зона №1**

Обозначение характерных точек границ	Координаты, м				Метод определения координат	Формулы, примененные для расчета средней квадратической погрешности определения координат характерных точек границ (Mt), с подставленными в такие формулы значениями и итоговые (вычисленные) значения Mt, м	Описание закрепления точки
	содержатся в Едином государственном реестре недвижимости		определены в результате выполнения комплексных кадастровых работ				
	X	Y	X	Y			
1	2	3	4	5	6	7	8
н1851У	-	-	472381.48	1275169.57	Метод спутниковых геодезических измерений (определений)	-	-
н1852У	-	-	472371.44	1275190.33	Метод спутниковых геодезических измерений (определений)	-	-
н1853У	-	-	472367.23	1275188.29	Метод спутниковых геодезических измерений (определений)	-	-
н1854У	-	-	472364.84	1275186.30	Метод спутниковых геодезических измерений (определений)	-	-
н1855У	-	-	472347.10	1275176.53	Метод спутниковых геодезических измерений (определений)	-	-
н1856У	-	-	472331.69	1275167.07	Метод спутниковых геодезических измерений (определений)	-	-
н1857У	-	-	472327.56	1275164.68	Метод спутниковых геодезических измерений (определений)	-	-
н1858У	-	-	472330.90	1275158.87	Метод спутниковых геодезических измерений (определений)	-	-
н1859У	-	-	472332.47	1275159.75	Метод спутниковых геодезических измерений (определений)	-	-
н1860У	-	-	472337.79	1275148.84	Метод спутниковых геодезических измерений (определений)	-	-

1. Сведения о характерных точках границы уточняемого земельного участка с кадастровым номером 04:08:040101:139 :

Система координат МСК-04, зона 1 **Зона №1**

Обозначение характерных точек границ	Координаты, м				Метод определения координат	Формулы, примененные для расчета средней квадратической погрешности определения координат характерных точек границ (Mt), с подставленными в такие формулы значениями и итоговые (вычисленные) значения Mt, м	Описание закрепления точки
	содержатся в Едином государственном реестре недвижимости		определены в результате выполнения комплексных кадастровых работ				
	X	Y	X	Y			
1	2	3	4	5	6	7	8
н1861У	-	-	472342.59	1275150.72	Метод спутниковых геодезических измерений (определений)	-	-
н1862У	-	-	472369.85	1275163.85	Метод спутниковых геодезических измерений (определений)	-	-
н1863У	-	-	472376.41	1275167.05	Метод спутниковых геодезических измерений (определений)	-	-
н1851У	-	-	472381.48	1275169.57	Метод спутниковых геодезических измерений (определений)	-	-

2. Сведения о частях границ уточняемого земельного участка с кадастровым номером 04:08:040101:139 :

Обозначение части границ		Горизонтальное проложение (S), м	Описание прохождения части границ	Сведения о согласовании местоположения границ (согласовано/спорное)
от т.	до т.			
1	2	3	4	5
н1851У	н1852У	23.06	-	-
н1852У	н1853У	4.68	-	-
н1853У	н1854У	3.11	-	-
н1854У	н1855У	20.25	-	-
н1855У	н1856У	18.08	-	-
н1856У	н1857У	4.77	-	-
н1857У	н1858У	6.70	-	-
н1858У	н1859У	1.80	-	-
н1859У	н1860У	12.14	-	-
н1860У	н1861У	5.16	-	-
н1861У	н1862У	30.26	-	-
н1862У	н1863У	7.30	-	-
н1863У	н1851У	5.66	-	-

3. Сведения о характеристиках уточняемого земельного участка с кадастровым номером 04:08:040101:139 :

№ п/п	Наименование характеристики земельного участка	Значение характеристики
1	2	3
1.	Адрес земельного участка	-
1.1.	Сведения о местоположении земельного участка (при отсутствии адреса) в структурированном в соответствии с федеральной информационной адресной системой виде	-
1.2.	Дополнительные сведения о местоположении земельного участка	-
2.	Площадь земельного участка ± величина погрешности определения (вычисления) площади (Р ± ΔР), м2	1046 ± 11
3.	Формула, примененная для вычисления предельной погрешности определения площади земельного участка, с подставленными значениями и итоговые (вычисленные) значения (ΔР), м2	ΔР=3.5*Mt*√P=3.5*0,1*√1046=11
4.	Площадь земельного участка согласно сведениям Единого государственного реестра недвижимости (Ркад), м2	900
5.	Оценка расхождения Р и Ркад (Р - Ркад), м2	146
6.	Предельные минимальный и максимальный размеры земельного участка (Рмин и Рмакс), м2	1100 -
7.	Вид (виды) разрешенного использования	-
7.1.	Дополнительные сведения об использовании земельного участка	-
8.	Кадастровый или иной государственный учетный номер (инвентарный) здания, сооружения, объекта незавершенного строительства, расположенного на земельном участке	-
9.	Сведения о земельных участках (землях общего пользования, территории общего пользования), посредством которых обеспечивается доступ	Земли общего пользования
10.	Иные сведения	-

4. Пояснения к сведениям об уточняемом земельном участке с кадастровым номером 04:08:040101:139 :

1.	-

Сведения об уточняемых земельных участках

1. Сведения о характерных точках границы уточняемого земельного участка с кадастровым номером 04:08:040101:140 :

Система координат МСК-04, зона 1 **Зона №1**

Обозначение характерных точек границ	Координаты, м				Метод определения координат	Формулы, примененные для расчета средней квадратической погрешности определения координат характерных точек границ (Mt), с подставленными в такие формулы значениями и итоговые (вычисленные) значения Mt, м	Описание закрепления точки
	содержатся в Едином государственном реестре недвижимости		определены в результате выполнения комплексных кадастровых работ				
	X	Y	X	Y			
1	2	3	4	5	6	7	8
н1864У	-	-	472590.01	1274560.49	Метод спутниковых геодезических измерений (определений)	-	-
н1865У	-	-	472584.09	1274580.92	Метод спутниковых геодезических измерений (определений)	-	-
н1866У	-	-	472583.03	1274581.29	Метод спутниковых геодезических измерений (определений)	-	-
н1867У	-	-	472574.49	1274578.01	Метод спутниковых геодезических измерений (определений)	-	-
н1868У	-	-	472555.71	1274565.46	Метод спутниковых геодезических измерений (определений)	-	-
н1869У	-	-	472537.99	1274554.35	Метод спутниковых геодезических измерений (определений)	-	-
н1870У	-	-	472549.15	1274535.43	Метод спутниковых геодезических измерений (определений)	-	-
н1871У	-	-	472553.93	1274538.59	Метод спутниковых геодезических измерений (определений)	-	-
н1872У	-	-	472553.68	1274538.96	Метод спутниковых геодезических измерений (определений)	-	-
н1873У	-	-	472562.06	1274544.32	Метод спутниковых геодезических измерений (определений)	-	-

1. Сведения о характерных точках границы уточняемого земельного участка с кадастровым номером 04:08:040101:140 :

Система координат МСК-04, зона 1 **Зона №1**

Обозначение характерных точек границ	Координаты, м				Метод определения координат	Формулы, примененные для расчета средней квадратической погрешности определения координат характерных точек границ (Mt), с подставленными в такие формулы значениями и итоговые (вычисленные) значения Mt, м	Описание закрепления точки
	содержатся в Едином государственном реестре недвижимости		определены в результате выполнения комплексных кадастровых работ				
	X	Y	X	Y			
1	2	3	4	5	6	7	8
н1874У	-	-	472576.03	1274553.11	Метод спутниковых геодезических измерений (определений)	-	-
н1875У	-	-	472575.28	1274554.14	Метод спутниковых геодезических измерений (определений)	-	-
н1876У	-	-	472585.53	1274558.87	Метод спутниковых геодезических измерений (определений)	-	-
н1877У	-	-	472589.28	1274560.21	Метод спутниковых геодезических измерений (определений)	-	-
н1864У	-	-	472590.01	1274560.49	Метод спутниковых геодезических измерений (определений)	-	-

2. Сведения о частях границ уточняемого земельного участка с кадастровым номером 04:08:040101:140 :

Обозначение части границ		Горизонтальное проложение (S), м	Описание прохождения части границ	Сведения о согласовании местоположения границ (согласовано/спорное)
от т.	до т.			
1	2	3	4	5
н1864У	н1865У	21.27	-	-
н1865У	н1866У	1.12	-	-
н1866У	н1867У	9.15	-	-
н1867У	н1868У	22.59	-	-
н1868У	н1869У	20.91	-	-
н1869У	н1870У	21.97	-	-
н1870У	н1871У	5.73	-	-
н1871У	н1872У	0.45	-	-
н1872У	н1873У	9.95	-	-
н1873У	н1874У	16.51	-	-
н1874У	н1875У	1.27	-	-
н1875У	н1876У	11.29	-	-
н1876У	н1877У	3.98	-	-

2. Сведения о частях границ уточняемого земельного участка с кадастровым номером 04:08:040101:140 :

Обозначение части границ		Горизонтальное проложение (S), м	Описание прохождения части границ	Сведения о согласовании местоположения границ (согласовано/спорное)
от т.	до т.			
1	2	3	4	5
н1877У	н1864У	0.78	-	-

3. Сведения о характеристиках уточняемого земельного участка с кадастровым номером 04:08:040101:140 :

№ п/п	Наименование характеристики земельного участка	Значение характеристики
1	2	3
1.	Адрес земельного участка	-
1.1.	Сведения о местоположении земельного участка (при отсутствии адреса) в структурированном в соответствии с федеральной информационной адресной системой виде	-
1.2.	Дополнительные сведения о местоположении земельного участка	-
2.	Площадь земельного участка ± величина погрешности определения (вычисления) площади (Р ± ΔР), м2	1089 ± 12
3.	Формула, примененная для вычисления предельной погрешности определения площади земельного участка, с подставленными значениями и итоговые (вычисленные) значения (ΔР), м2	ΔР=3.5*Mt*√P=3.5*0,1*√1089=12
4.	Площадь земельного участка согласно сведениям Единого государственного реестра недвижимости (Ркад), м2	1000
5.	Оценка расхождения Р и Ркад (Р - Ркад), м2	89
6.	Предельные минимальный и максимальный размеры земельного участка (Рмин и Рмакс), м2	1100 -
7.	Вид (виды) разрешенного использования	-
7.1.	Дополнительные сведения об использовании земельного участка	-
8.	Кадастровый или иной государственный учетный номер (инвентарный) здания, сооружения, объекта незавершенного строительства, расположенного на земельном участке	-
9.	Сведения о земельных участках (землях общего пользования, территории общего пользования), посредством которых обеспечивается доступ	Земли общего пользования
10.	Иные сведения	-

4. Пояснения к сведениям об уточняемом земельном участке с кадастровым номером 04:08:040101:140 :

1.	-

Сведения об уточняемых земельных участках

1. Сведения о характерных точках границы уточняемого земельного участка с кадастровым номером 04:08:040101:141 :

Система координат МСК-04, зона 1 **Зона №1**

Обозначение характерных точек границ	Координаты, м				Метод определения координат	Формулы, примененные для расчета средней квадратической погрешности определения координат характерных точек границ (Mt), с подставленными в такие формулы значениями и итоговые (вычисленные) значения Mt, м	Описание закрепления точки
	содержатся в Едином государственном реестре недвижимости		определены в результате выполнения комплексных кадастровых работ				
	X	Y	X	Y			
1	2	3	4	5	6	7	8
н1878У	-	-	472113.64	1275245.62	Метод спутниковых геодезических измерений (определений)	-	-
н1879У	-	-	472116.25	1275246.53	Метод спутниковых геодезических измерений (определений)	0.10	-
1923	-	-	472119.65	1275248.16	Метод спутниковых геодезических измерений (определений)	0.10	-
1922	-	-	472112.30	1275267.66	Метод спутниковых геодезических измерений (определений)	0.10	-
1921	-	-	472107.49	1275265.74	Метод спутниковых геодезических измерений (определений)	0.10	-
н1880У	-	-	472082.58	1275321.43	Метод спутниковых геодезических измерений (определений)	-	-
222	-	-	472070.03	1275310.87	Метод спутниковых геодезических измерений (определений)	-	-
221	-	-	472077.01	1275266.47	Метод спутниковых геодезических измерений (определений)	-	-
220	-	-	472070.32	1275262.43	Метод спутниковых геодезических измерений (определений)	-	-
217	-	-	472077.14	1275248.16	Метод спутниковых геодезических измерений (определений)	-	-

1. Сведения о характерных точках границы уточняемого земельного участка с кадастровым номером 04:08:040101:141 :

Система координат МСК-04, зона 1 **Зона №1**

Обозначение характерных точек границ	Координаты, м				Метод определения координат	Формулы, примененные для расчета средней квадратической погрешности определения координат характерных точек границ (Mt), с подставленными в такие формулы значениями и итоговые (вычисленные) значения Mt, м	Описание закрепления точки
	содержатся в Едином государственном реестре недвижимости		определены в результате выполнения комплексных кадастровых работ				
	X	Y	X	Y			
1	2	3	4	5	6	7	8
216	-	-	472084.34	1275251.73	Метод спутниковых геодезических измерений (определений)	-	-
215	-	-	472089.22	1275237.48	Метод спутниковых геодезических измерений (определений)	-	-
н1881У	-	-	472096.14	1275238.77	Метод спутниковых геодезических измерений (определений)	-	-
н1882У	-	-	472098.64	1275233.47	Метод спутниковых геодезических измерений (определений)	-	-
н1883У	-	-	472108.54	1275238.87	Метод спутниковых геодезических измерений (определений)	-	-
н1884У	-	-	472111.44	1275244.37	Метод спутниковых геодезических измерений (определений)	-	-
н1878У	-	-	472113.64	1275245.62	Метод спутниковых геодезических измерений (определений)	-	-

2. Сведения о частях границ уточняемого земельного участка с кадастровым номером 04:08:040101:141 :

Обозначение части границ		Горизонтальное проложение (S), м	Описание прохождения части границ	Сведения о согласовании местоположения границ (согласовано/спорное)
от т.	до т.			
1	2	3	4	5
н1878У	н1879У	2.76	-	-
н1879У	1923	3.77	-	-
1923	1922	20.84	-	-
1922	1921	5.18	-	-
1921	н1880У	61.01	-	-
н1880У	222	16.40	-	-
222	221	44.95	-	-

2. Сведения о частях границ уточняемого земельного участка с кадастровым номером 04:08:040101:141 :

Обозначение части границ		Горизонтальное проложение (S), м	Описание прохождения части границ	Сведения о согласовании местоположения границ (согласовано/спорное)
от т.	до т.			
1	2	3	4	5
221	220	7.82	-	-
220	217	15.82	-	-
217	216	8.04	-	-
216	215	15.06	-	-
215	н1881У	7.04	-	-
н1881У	н1882У	5.86	-	-
н1882У	н1883У	11.28	-	-
н1883У	н1884У	6.22	-	-
н1884У	н1878У	2.53	-	-

3. Сведения о характеристиках уточняемого земельного участка с кадастровым номером 04:08:040101:141 :

№ п/п	Наименование характеристики земельного участка	Значение характеристики
1	2	3
1.	Адрес земельного участка	-
1.1.	Сведения о местоположении земельного участка (при отсутствии адреса) в структурированном в соответствии с федеральной информационной адресной системой виде	-
1.2.	Дополнительные сведения о местоположении земельного участка	-
2.	Площадь земельного участка ± величина погрешности определения (вычисления) площади (Р ± ΔР), м2	2180 ± 16
3.	Формула, примененная для вычисления предельной погрешности определения площади земельного участка, с подставленными значениями и итоговые (вычисленные) значения (ΔР), м2	ΔР=3.5*Mt*√P=3.5*0,1*√2180=16
4.	Площадь земельного участка согласно сведениям Единого государственного реестра недвижимости (Ркад), м2	1900
5.	Оценка расхождения Р и Ркад (Р - Ркад), м2	280
6.	Предельные минимальный и максимальный размеры земельного участка (Рмин и Рмакс), м2	1100 -
7.	Вид (виды) разрешенного использования	-
7.1.	Дополнительные сведения об использовании земельного участка	-
8.	Кадастровый или иной государственный учетный номер (инвентарный) здания, сооружения, объекта незавершенного строительства, расположенного на земельном участке	-
9.	Сведения о земельных участках (землях общего пользования, территории общего пользования), посредством которых обеспечивается доступ	Земли общего пользования
10.	Иные сведения	-

4. Пояснения к сведениям об уточняемом земельном участке с кадастровым номером 04:08:040101:141 :

1.	-

Сведения об уточняемых земельных участках

1. Сведения о характерных точках границы уточняемого земельного участка с кадастровым номером 04:08:040101:142 :

Система координат МСК-04, зона 1 **Зона №1**

Обозначение характерных точек границ	Координаты, м				Метод определения координат	Формулы, примененные для расчета средней квадратической погрешности определения координат характерных точек границ (Mt), с подставленными в такие формулы значениями и итоговые (вычисленные) значения Mt, м	Описание закрепления точки
	содержатся в Едином государственном реестре недвижимости		определены в результате выполнения комплексных кадастровых работ				
	X	Y	X	Y			
1	2	3	4	5	6	7	8
н1885У	-	-	472274.13	1275381.71	Метод спутниковых геодезических измерений (определений)	-	-
747	-	-	472260.61	1275409.35	Метод спутниковых геодезических измерений (определений)	-	-
753	-	-	472253.78	1275406.10	Метод спутниковых геодезических измерений (определений)	-	-
752	-	-	472248.14	1275403.27	Метод спутниковых геодезических измерений (определений)	-	-
н1886У	-	-	472224.80	1275391.70	Метод спутниковых геодезических измерений (определений)	-	-
н1887У	-	-	472239.19	1275366.50	Метод спутниковых геодезических измерений (определений)	-	-
1005	-	-	472242.90	1275368.27	Метод спутниковых геодезических измерений (определений)	-	-
н1888У	-	-	472268.26	1275379.15	Метод спутниковых геодезических измерений (определений)	-	-
н1885У	-	-	472274.13	1275381.71	Метод спутниковых геодезических измерений (определений)	-	-

2. Сведения о частях границ уточняемого земельного участка с кадастровым номером 04:08:040101:142 :

Обозначение части границ		Горизонтальное проложение (S), м	Описание прохождения части границ	Сведения о согласовании местоположения границ (согласовано/спорное)
от т.	до т.			
1	2	3	4	5
н1885У	747	30.77	-	-
747	753	7.56	-	-
753	752	6.31	-	-
752	н1886У	26.05	-	-
н1886У	н1887У	29.02	-	-
н1887У	1005	4.11	-	-
1005	н1888У	27.60	-	-
н1888У	н1885У	6.40	-	-

3. Сведения о характеристиках уточняемого земельного участка с кадастровым номером 04:08:040101:142 :

№ п/п	Наименование характеристики земельного участка	Значение характеристики
1	2	3
1.	Адрес земельного участка	-
1.1.	Сведения о местоположении земельного участка (при отсутствии адреса) в структурированном в соответствии с федеральной информационной адресной системой виде	-
1.2.	Дополнительные сведения о местоположении земельного участка	-
2.	Площадь земельного участка ± величина погрешности определения (вычисления) площади (Р ± ΔР), м2	1163 ± 12
3.	Формула, примененная для вычисления предельной погрешности определения площади земельного участка, с подставленными значениями и итоговые (вычисленные) значения (ΔР), м2	ΔР=3.5*Mt*√P=3.5*0,1*√1163=12
4.	Площадь земельного участка согласно сведениям Единого государственного реестра недвижимости (Ркад), м2	1600
5.	Оценка расхождения Р и Ркад (Р - Ркад), м2	437
6.	Предельные минимальный и максимальный размеры земельного участка (Рмин и Рмакс), м2	1100 -
7.	Вид (виды) разрешенного использования	-
7.1.	Дополнительные сведения об использовании земельного участка	-
8.	Кадастровый или иной государственный учетный номер (инвентарный) здания, сооружения, объекта незавершенного строительства, расположенного на земельном участке	-
9.	Сведения о земельных участках (землях общего пользования, территории общего пользования), посредством которых обеспечивается доступ	Земли общего пользования
10.	Иные сведения	-

4. Пояснения к сведениям об уточняемом земельном участке с кадастровым номером 04:08:040101:142 :

1.	-

Сведения об уточняемых земельных участках

1. Сведения о характерных точках границы уточняемого земельного участка с кадастровым номером 04:08:040101:143 :

Система координат МСК-04, зона 1 **Зона №1**

Обозначение характерных точек границ	Координаты, м				Метод определения координат	Формулы, примененные для расчета средней квадратической погрешности определения координат характерных точек границ (Mt), с подставленными в такие формулы значениями и итоговые (вычисленные) значения Mt, м	Описание закрепления точки
	содержатся в Едином государственном реестре недвижимости		определены в результате выполнения комплексных кадастровых работ				
	X	Y	X	Y			
1	2	3	4	5	6	7	8
933	-	-	472441.36	1275040.47	Метод спутниковых геодезических измерений (определений)	-	-
348	-	-	472421.97	1275081.74	Метод спутниковых геодезических измерений (определений)	-	-
356	-	-	472395.69	1275066.78	Метод спутниковых геодезических измерений (определений)	-	-
355	-	-	472398.87	1275060.42	Метод спутниковых геодезических измерений (определений)	-	-
354	-	-	472377.13	1275050.39	Метод спутниковых геодезических измерений (определений)	-	-
937	-	-	472394.28	1275001.35	Метод спутниковых геодезических измерений (определений)	-	-
936	-	-	472412.74	1275018.42	Метод спутниковых геодезических измерений (определений)	-	-
935	-	-	472417.52	1275026.04	Метод спутниковых геодезических измерений (определений)	-	-
934	-	-	472421.80	1275028.63	Метод спутниковых геодезических измерений (определений)	-	-
933	-	-	472441.36	1275040.47	Метод спутниковых геодезических измерений (определений)	-	-

2. Сведения о частях границ уточняемого земельного участка с кадастровым номером 04:08:040101:143 :

Обозначение части границ		Горизонтальное проложение (S), м	Описание прохождения части границ	Сведения о согласовании местоположения границ (согласовано/спорное)
от т.	до т.			
1	2	3	4	5
933	348	45.60	-	-
348	356	30.24	-	-
356	355	7.11	-	-
355	354	23.94	-	-
354	937	51.95	-	-
937	936	25.14	-	-
936	935	9.00	-	-
935	934	5.00	-	-
934	933	22.86	-	-

3. Сведения о характеристиках уточняемого земельного участка с кадастровым номером 04:08:040101:143 :

№ п/п	Наименование характеристики земельного участка	Значение характеристики
1	2	3
1.	Адрес земельного участка	-
1.1.	Сведения о местоположении земельного участка (при отсутствии адреса) в структурированном в соответствии с федеральной информационной адресной системой виде	-
1.2.	Дополнительные сведения о местоположении земельного участка	-
2.	Площадь земельного участка ± величина погрешности определения (вычисления) площади (Р ± ΔР), м2	2613 ± 18
3.	Формула, примененная для вычисления предельной погрешности определения площади земельного участка, с подставленными значениями и итоговые (вычисленные) значения (ΔР), м2	ΔР=3.5*Mt*√P=3.5*0,1*√2613=18
4.	Площадь земельного участка согласно сведениям Единого государственного реестра недвижимости (Ркад), м2	2100
5.	Оценка расхождения Р и Ркад (Р - Ркад), м2	513
6.	Предельные минимальный и максимальный размеры земельного участка (Рмин и Рмакс), м2	1100 -
7.	Вид (виды) разрешенного использования	-
7.1.	Дополнительные сведения об использовании земельного участка	-
8.	Кадастровый или иной государственный учетный номер (инвентарный) здания, сооружения, объекта незавершенного строительства, расположенного на земельном участке	-
9.	Сведения о земельных участках (землях общего пользования, территории общего пользования), посредством которых обеспечивается доступ	Земли общего пользования
10.	Иные сведения	-

4. Пояснения к сведениям об уточняемом земельном участке с кадастровым номером 04:08:040101:143 :

1.	-

Сведения об уточняемых земельных участках

1. Сведения о характерных точках границы уточняемого земельного участка с кадастровым номером 04:08:040101:144 :

Система координат МСК-04, зона 1 **Зона №1**

Обозначение характерных точек границ	Координаты, м				Метод определения координат	Формулы, примененные для расчета средней квадратической погрешности определения координат характерных точек границ (Mt), с подставленными в такие формулы значениями и итоговые (вычисленные) значения Mt, м	Описание закрепления точки
	содержатся в Едином государственном реестре недвижимости		определены в результате выполнения комплексных кадастровых работ				
	X	Y	X	Y			
1	2	3	4	5	6	7	8
н1866У	-	-	472583.03	1274581.29	Метод спутниковых геодезических измерений (определений)	-	-
н1605У	-	-	472576.57	1274603.02	Метод спутниковых геодезических измерений (определений)	-	-
н1611У	-	-	472571.50	1274600.10	Метод спутниковых геодезических измерений (определений)	-	-
н1610У	-	-	472531.98	1274574.59	Метод спутниковых геодезических измерений (определений)	-	-
н1609У	-	-	472527.19	1274571.78	Метод спутниковых геодезических измерений (определений)	-	-
н1869У	-	-	472537.99	1274554.35	Метод спутниковых геодезических измерений (определений)	-	-
н1868У	-	-	472555.71	1274565.46	Метод спутниковых геодезических измерений (определений)	-	-
н1867У	-	-	472574.49	1274578.01	Метод спутниковых геодезических измерений (определений)	-	-
н1866У	-	-	472583.03	1274581.29	Метод спутниковых геодезических измерений (определений)	-	-

2. Сведения о частях границ уточняемого земельного участка с кадастровым номером 04:08:040101:144 :

Обозначение части границ		Горизонтальное проложение (S), м	Описание прохождения части границ	Сведения о согласовании местоположения границ (согласовано/спорное)
от т.	до т.			
1	2	3	4	5
н1866У	н1605У	22.67	-	-
н1605У	н1611У	5.85	-	-
н1611У	н1610У	47.04	-	-
н1610У	н1609У	5.55	-	-
н1609У	н1869У	20.50	-	-
н1869У	н1868У	20.91	-	-
н1868У	н1867У	22.59	-	-
н1867У	н1866У	9.15	-	-

3. Сведения о характеристиках уточняемого земельного участка с кадастровым номером 04:08:040101:144 :

№ п/п	Наименование характеристики земельного участка	Значение характеристики
1	2	3
1.	Адрес земельного участка	-
1.1.	Сведения о местоположении земельного участка (при отсутствии адреса) в структурированном в соответствии с федеральной информационной адресной системой виде	-
1.2.	Дополнительные сведения о местоположении земельного участка	-
2.	Площадь земельного участка ± величина погрешности определения (вычисления) площади (Р ± ΔР), м2	1143 ± 12
3.	Формула, примененная для вычисления предельной погрешности определения площади земельного участка, с подставленными значениями и итоговые (вычисленные) значения (ΔР), м2	ΔР=3.5*Mt*√P=3.5*0,1*√1143=12
4.	Площадь земельного участка согласно сведениям Единого государственного реестра недвижимости (Ркад), м2	1000
5.	Оценка расхождения Р и Ркад (Р - Ркад), м2	143
6.	Предельные минимальный и максимальный размеры земельного участка (Рмин и Рмакс), м2	1100 -
7.	Вид (виды) разрешенного использования	-
7.1.	Дополнительные сведения об использовании земельного участка	-
8.	Кадастровый или иной государственный учетный номер (инвентарный) здания, сооружения, объекта незавершенного строительства, расположенного на земельном участке	-
9.	Сведения о земельных участках (землях общего пользования, территории общего пользования), посредством которых обеспечивается доступ	Земли общего пользования
10.	Иные сведения	-

4. Пояснения к сведениям об уточняемом земельном участке с кадастровым номером 04:08:040101:144 :

1.	-

Сведения об уточняемых земельных участках

1. Сведения о характерных точках границы уточняемого земельного участка с кадастровым номером 04:08:040101:148 :

Система координат МСК-04, зона 1 **Зона №1**

Обозначение характерных точек границ	Координаты, м				Метод определения координат	Формулы, примененные для расчета средней квадратической погрешности определения координат характерных точек границ (Mt), с подставленными в такие формулы значениями и итоговые (вычисленные) значения Mt, м	Описание закрепления точки
	содержатся в Едином государственном реестре недвижимости		определены в результате выполнения комплексных кадастровых работ				
	X	Y	X	Y			
1	2	3	4	5	6	7	8
н1889У	-	-	472196.50	1275311.27	Метод спутниковых геодезических измерений (определений)	-	-
н1718У	-	-	472193.15	1275316.31	Метод спутниковых геодезических измерений (определений)	-	-
н1717У	-	-	472184.81	1275327.24	Метод спутниковых геодезических измерений (определений)	-	-
н1716У	-	-	472177.18	1275322.78	Метод спутниковых геодезических измерений (определений)	-	-
н1715У	-	-	472173.44	1275327.90	Метод спутниковых геодезических измерений (определений)	-	-
н1714У	-	-	472165.08	1275337.68	Метод спутниковых геодезических измерений (определений)	-	-
н1713У	-	-	472160.22	1275342.44	Метод спутниковых геодезических измерений (определений)	-	-
н1712У	-	-	472153.60	1275351.57	Метод спутниковых геодезических измерений (определений)	-	-
н1711У	-	-	472146.40	1275360.66	Метод спутниковых геодезических измерений (определений)	-	-
н1710У	-	-	472142.85	1275359.66	Метод спутниковых геодезических измерений (определений)	-	-

1. Сведения о характерных точках границы уточняемого земельного участка с кадастровым номером 04:08:040101:148 :

Система координат МСК-04, зона 1 **Зона №1**

Обозначение характерных точек границ	Координаты, м				Метод определения координат	Формулы, примененные для расчета средней квадратической погрешности определения координат характерных точек границ (Mt), с подставленными в такие формулы значениями и итоговые (вычисленные) значения Mt, м	Описание закрепления точки
	содержатся в Едином государственном реестре недвижимости		определены в результате выполнения комплексных кадастровых работ				
	X	Y	X	Y			
1	2	3	4	5	6	7	8
н1890У	-	-	472132.14	1275351.81	Метод спутниковых геодезических измерений (определений)	-	-
н1891У	-	-	472128.59	1275347.16	Метод спутниковых геодезических измерений (определений)	-	-
н1892У	-	-	472128.60	1275340.11	Метод спутниковых геодезических измерений (определений)	-	-
н1893У	-	-	472168.48	1275282.24	Метод спутниковых геодезических измерений (определений)	-	-
н1894У	-	-	472186.67	1275298.85	Метод спутниковых геодезических измерений (определений)	-	-
н1889У	-	-	472196.50	1275311.27	Метод спутниковых геодезических измерений (определений)	-	-

2. Сведения о частях границ уточняемого земельного участка с кадастровым номером 04:08:040101:148 :

Обозначение части границ		Горизонтальное проложение (S), м	Описание прохождения части границ	Сведения о согласовании местоположения границ (согласовано/спорное)
от т.	до т.			
1	2	3	4	5
н1889У	н1718У	6.05	-	-
н1718У	н1717У	13.75	-	-
н1717У	н1716У	8.84	-	-
н1716У	н1715У	6.34	-	-
н1715У	н1714У	12.87	-	-
н1714У	н1713У	6.80	-	-
н1713У	н1712У	11.28	-	-
н1712У	н1711У	11.60	-	-
н1711У	н1710У	3.69	-	-
н1710У	н1890У	13.28	-	-

2. Сведения о частях границ уточняемого земельного участка с кадастровым номером 04:08:040101:148 :

Обозначение части границ		Горизонтальное проложение (S), м	Описание прохождения части границ	Сведения о согласовании местоположения границ (согласовано/спорное)
от т.	до т.			
1	2	3	4	5
н1890У	н1891У	5.85	-	-
н1891У	н1892У	7.05	-	-
н1892У	н1893У	70.28	-	-
н1893У	н1894У	24.63	-	-
н1894У	н1889У	15.84	-	-

3. Сведения о характеристиках уточняемого земельного участка с кадастровым номером 04:08:040101:148 :

№ п/п	Наименование характеристики земельного участка	Значение характеристики
1	2	3
1.	Адрес земельного участка	-
1.1.	Сведения о местоположении земельного участка (при отсутствии адреса) в структурированном в соответствии с федеральной информационной адресной системой виде	-
1.2.	Дополнительные сведения о местоположении земельного участка	-
2.	Площадь земельного участка ± величина погрешности определения (вычисления) площади (Р ± ΔР), м2	2360 ± 17
3.	Формула, примененная для вычисления предельной погрешности определения площади земельного участка, с подставленными значениями и итоговые (вычисленные) значения (ΔР), м2	ΔР=3.5*Mt*√P=3.5*0,1*√2360=17
4.	Площадь земельного участка согласно сведениям Единого государственного реестра недвижимости (Ркад), м2	2800
5.	Оценка расхождения Р и Ркад (Р - Ркад), м2	440
6.	Предельные минимальный и максимальный размеры земельного участка (Рмин и Рмакс), м2	1100 -
7.	Вид (виды) разрешенного использования	-
7.1.	Дополнительные сведения об использовании земельного участка	-
8.	Кадастровый или иной государственный учетный номер (инвентарный) здания, сооружения, объекта незавершенного строительства, расположенного на земельном участке	-
9.	Сведения о земельных участках (землях общего пользования, территории общего пользования), посредством которых обеспечивается доступ	Земли общего пользования
10.	Иные сведения	-

4. Пояснения к сведениям об уточняемом земельном участке с кадастровым номером 04:08:040101:148 :

1.	-

Сведения об уточняемых земельных участках

1. Сведения о характерных точках границы уточняемого земельного участка с кадастровым номером 04:08:040101:149 :

Система координат МСК-04, зона 1 **Зона №1**

Обозначение характерных точек границ	Координаты, м				Метод определения координат	Формулы, примененные для расчета средней квадратической погрешности определения координат характерных точек границ (Mt), с подставленными в такие формулы значениями и итоговые (вычисленные) значения Mt, м	Описание закрепления точки
	содержатся в Едином государственном реестре недвижимости		определены в результате выполнения комплексных кадастровых работ				
	X	Y	X	Y			
1	2	3	4	5	6	7	8
н1895У	-	-	472327.42	1274681.01	Метод спутниковых геодезических измерений (определений)	-	-
н1896У	-	-	472317.24	1274704.18	Метод спутниковых геодезических измерений (определений)	-	-
н1897У	-	-	472334.23	1274712.02	Метод спутниковых геодезических измерений (определений)	-	-
н1898У	-	-	472315.61	1274751.75	Метод спутниковых геодезических измерений (определений)	-	-
н1899У	-	-	472293.80	1274741.25	Метод спутниковых геодезических измерений (определений)	-	-
н1900У	-	-	472294.66	1274730.80	Метод спутниковых геодезических измерений (определений)	-	-
н1901У	-	-	472286.67	1274726.77	Метод спутниковых геодезических измерений (определений)	-	-
н1902У	-	-	472279.83	1274724.07	Метод спутниковых геодезических измерений (определений)	-	-
н1903У	-	-	472285.16	1274693.23	Метод спутниковых геодезических измерений (определений)	-	-
н1904У	-	-	472278.08	1274692.22	Метод спутниковых геодезических измерений (определений)	-	-

1. Сведения о характерных точках границы уточняемого земельного участка с кадастровым номером 04:08:040101:149 :

Система координат МСК-04, зона 1 **Зона №1**

Обозначение характерных точек границ	Координаты, м				Метод определения координат	Формулы, примененные для расчета средней квадратической погрешности определения координат характерных точек границ (Mt), с подставленными в такие формулы значениями и итоговые (вычисленные) значения Mt, м	Описание закрепления точки
	содержатся в Едином государственном реестре недвижимости		определены в результате выполнения комплексных кадастровых работ				
	X	Y	X	Y			
1	2	3	4	5	6	7	8
н1905У	-	-	472280.25	1274671.02	Метод спутниковых геодезических измерений (определений)	-	-
н1906У	-	-	472286.81	1274671.02	Метод спутниковых геодезических измерений (определений)	-	-
н1895У	-	-	472327.42	1274681.01	Метод спутниковых геодезических измерений (определений)	-	-

2. Сведения о частях границ уточняемого земельного участка с кадастровым номером 04:08:040101:149 :

Обозначение части границ		Горизонтальное проложение (S), м	Описание прохождения части границ	Сведения о согласовании местоположения границ (согласовано/спорное)
от т.	до т.			
1	2	3	4	5
н1895У	н1896У	25.31	-	-
н1896У	н1897У	18.71	-	-
н1897У	н1898У	43.88	-	-
н1898У	н1899У	24.21	-	-
н1899У	н1900У	10.49	-	-
н1900У	н1901У	8.95	-	-
н1901У	н1902У	7.35	-	-
н1902У	н1903У	31.30	-	-
н1903У	н1904У	7.15	-	-
н1904У	н1905У	21.31	-	-
н1905У	н1906У	6.56	-	-
н1906У	н1895У	41.82	-	-

3. Сведения о характеристиках уточняемого земельного участка с кадастровым номером 04:08:040101:149 :

№ п/п	Наименование характеристики земельного участка	Значение характеристики
1	2	3
1.	Адрес земельного участка	-

3. Сведения о характеристиках уточняемого земельного участка с кадастровым номером 04:08:040101:149 :

№ п/п	Наименование характеристики земельного участка	Значение характеристики
1	2	3
1.1.	Сведения о местоположении земельного участка (при отсутствии адреса) в структурированном в соответствии с федеральной информационной адресной системой виде	-
1.2.	Дополнительные сведения о местоположении земельного участка	-
2.	Площадь земельного участка ± величина погрешности определения (вычисления) площади (Р ± ΔР), м2	2874 ± 19
3.	Формула, примененная для вычисления предельной погрешности определения площади земельного участка, с подставленными значениями и итоговые (вычисленные) значения (ΔР), м2	ΔР=3.5*Mt*√P=3.5*0,1*√2874=19
4.	Площадь земельного участка согласно сведениям Единого государственного реестра недвижимости (Ркад), м2	2400
5.	Оценка расхождения Р и Ркад (Р - Ркад), м2	474
6.	Предельные минимальный и максимальный размеры земельного участка (Рмин и Рмакс), м2	1100 -
7.	Вид (виды) разрешенного использования	-
7.1.	Дополнительные сведения об использовании земельного участка	-
8.	Кадастровый или иной государственный учетный номер (инвентарный) здания, сооружения, объекта незавершенного строительства, расположенного на земельном участке	-
9.	Сведения о земельных участках (землях общего пользования, территории общего пользования), посредством которых обеспечивается доступ	Земли общего пользования
10.	Иные сведения	-

4. Пояснения к сведениям об уточняемом земельном участке с кадастровым номером 04:08:040101:149 :

1.	-

Сведения об уточняемых земельных участках

1. Сведения о характерных точках границы уточняемого земельного участка с кадастровым номером 04:08:040101:153 :

Система координат МСК-04, зона 1 **Зона №1**

Обозначение характерных точек границ	Координаты, м				Метод определения координат	Формулы, примененные для расчета средней квадратической погрешности определения координат характерных точек границ (Mt), с подставленными в такие формулы значениями и итоговые (вычисленные) значения Mt, м	Описание закрепления точки
	содержатся в Едином государственном реестре недвижимости		определены в результате выполнения комплексных кадастровых работ				
	X	Y	X	Y			
1	2	3	4	5	6	7	8
174	-	-	472434.56	1275735.00	Метод спутниковых геодезических измерений (определений)	-	-
н1517У	-	-	472429.81	1275747.42	Метод спутниковых геодезических измерений (определений)	-	-
н1516У	-	-	472428.61	1275750.20	Метод спутниковых геодезических измерений (определений)	-	-
н1515У	-	-	472425.41	1275748.81	Метод спутниковых геодезических измерений (определений)	-	-
н1912У	-	-	472413.06	1275743.30	Метод спутниковых геодезических измерений (определений)	-	-
1137	-	-	472409.08	1275744.60	Метод спутниковых геодезических измерений (определений)	-	-
н1913У	-	-	472403.80	1275742.05	Метод спутниковых геодезических измерений (определений)	-	-
1136	-	-	472384.21	1275733.13	Метод спутниковых геодезических измерений (определений)	-	-
н1914У	-	-	472398.71	1275701.73	Метод спутниковых геодезических измерений (определений)	-	-
н1915У	-	-	472408.81	1275706.62	Метод спутниковых геодезических измерений (определений)	-	-

1. Сведения о характерных точках границы уточняемого земельного участка с кадастровым номером 04:08:040101:153 :

Система координат МСК-04, зона 1 **Зона №1**

Обозначение характерных точек границ	Координаты, м				Метод определения координат	Формулы, примененные для расчета средней квадратической погрешности определения координат характерных точек границ (Mt), с подставленными в такие формулы значениями и итоговые (вычисленные) значения Mt, м	Описание закрепления точки
	содержатся в Едином государственном реестре недвижимости		определены в результате выполнения комплексных кадастровых работ				
	X	Y	X	Y			
1	2	3	4	5	6	7	8
н1916У	-	-	472416.19	1275710.51	Метод спутниковых геодезических измерений (определений)	-	-
н1917У	-	-	472418.55	1275711.61	Метод спутниковых геодезических измерений (определений)	-	-
176	-	-	472426.30	1275714.74	Метод спутниковых геодезических измерений (определений)	-	-
175	-	-	472438.75	1275721.69	Метод спутниковых геодезических измерений (определений)	-	-
174	-	-	472434.56	1275735.00	Метод спутниковых геодезических измерений (определений)	-	-

2. Сведения о частях границ уточняемого земельного участка с кадастровым номером 04:08:040101:153 :

Обозначение части границ		Горизонтальное проложение (S), м	Описание прохождения части границ	Сведения о согласовании местоположения границ (согласовано/спорное)
от т.	до т.			
1	2	3	4	5
174	н1517У	13.30	-	-
н1517У	н1516У	3.03	-	-
н1516У	н1515У	3.49	-	-
н1515У	н1912У	13.52	-	-
н1912У	1137	4.19	-	-
1137	н1913У	5.86	-	-
н1913У	1136	21.53	-	-
1136	н1914У	34.59	-	-
н1914У	н1915У	11.22	-	-
н1915У	н1916У	8.34	-	-
н1916У	н1917У	2.60	-	-
н1917У	176	8.36	-	-
176	175	14.26	-	-

2. Сведения о частях границ уточняемого земельного участка с кадастровым номером 04:08:040101:153 :

Обозначение части границ		Горизонтальное проложение (S), м	Описание прохождения части границ	Сведения о согласовании местоположения границ (согласовано/спорное)
от т.	до т.			
1	2	3	4	5
175	174	13.95	-	-

3. Сведения о характеристиках уточняемого земельного участка с кадастровым номером 04:08:040101:153 :

№ п/п	Наименование характеристики земельного участка	Значение характеристики
1	2	3
1.	Адрес земельного участка	-
1.1.	Сведения о местоположении земельного участка (при отсутствии адреса) в структурированном в соответствии с федеральной информационной адресной системой виде	-
1.2.	Дополнительные сведения о местоположении земельного участка	-
2.	Площадь земельного участка ± величина погрешности определения (вычисления) площади (Р ± ΔР), м2	1527 ± 14
3.	Формула, примененная для вычисления предельной погрешности определения площади земельного участка, с подставленными значениями и итоговые (вычисленные) значения (ΔР), м2	ΔР=3.5*Mt*√P=3.5*0,1*√1527=14
4.	Площадь земельного участка согласно сведениям Единого государственного реестра недвижимости (Ркад), м2	1200
5.	Оценка расхождения Р и Ркад (Р - Ркад), м2	327
6.	Предельные минимальный и максимальный размеры земельного участка (Рмин и Рмакс), м2	1100 -
7.	Вид (виды) разрешенного использования	-
7.1.	Дополнительные сведения об использовании земельного участка	-
8.	Кадастровый или иной государственный учетный номер (инвентарный) здания, сооружения, объекта незавершенного строительства, расположенного на земельном участке	-
9.	Сведения о земельных участках (землях общего пользования, территории общего пользования), посредством которых обеспечивается доступ	Земли общего пользования
10.	Иные сведения	-

4. Пояснения к сведениям об уточняемом земельном участке с кадастровым номером 04:08:040101:153 :

1.	-

Сведения об уточняемых земельных участках

1. Сведения о характерных точках границы уточняемого земельного участка с кадастровым номером 04:08:040101:154 :

Система координат МСК-04, зона 1 **Зона №1**

Обозначение характерных точек границ	Координаты, м				Метод определения координат	Формулы, примененные для расчета средней квадратической погрешности определения координат характерных точек границ (Mt), с подставленными в такие формулы значениями и итоговые (вычисленные) значения Mt, м	Описание закрепления точки
	содержатся в Едином государственном реестре недвижимости		определены в результате выполнения комплексных кадастровых работ				
	X	Y	X	Y			
1	2	3	4	5	6	7	8
н1918У	-	-	472204.23	1275134.12	Метод спутниковых геодезических измерений (определений)	-	-
н1919У	-	-	472203.51	1275136.78	Метод спутниковых геодезических измерений (определений)	-	-
н1920У	-	-	472183.94	1275168.57	Метод спутниковых геодезических измерений (определений)	-	-
1938	-	-	472183.35	1275168.46	Метод спутниковых геодезических измерений (определений)	0.10	-
1940	-	-	472145.51	1275153.55	Метод спутниковых геодезических измерений (определений)	-	-
н1921У	-	-	472158.25	1275119.31	Метод спутниковых геодезических измерений (определений)	-	-
н1922У	-	-	472155.72	1275118.37	Метод спутниковых геодезических измерений (определений)	-	-
н1923У	-	-	472158.14	1275113.43	Метод спутниковых геодезических измерений (определений)	-	-
н1918У	-	-	472204.23	1275134.12	Метод спутниковых геодезических измерений (определений)	-	-

2. Сведения о частях границ уточняемого земельного участка с кадастровым номером 04:08:040101:154 :

Обозначение части границ		Горизонтальное проложение (S), м	Описание прохождения части границ	Сведения о согласовании местоположения границ (согласовано/спорное)
от т.	до т.			
1	2	3	4	5
н1918У	н1919У	2.76	-	-
н1919У	н1920У	37.33	-	-
н1920У	1938	0.60	-	-
1938	1940	40.67	-	-
1940	н1921У	36.53	-	-
н1921У	н1922У	2.70	-	-
н1922У	н1923У	5.50	-	-
н1923У	н1918У	50.52	-	-

3. Сведения о характеристиках уточняемого земельного участка с кадастровым номером 04:08:040101:154 :

№ п/п	Наименование характеристики земельного участка	Значение характеристики
1	2	3
1.	Адрес земельного участка	-
1.1.	Сведения о местоположении земельного участка (при отсутствии адреса) в структурированном в соответствии с федеральной информационной адресной системой виде	-
1.2.	Дополнительные сведения о местоположении земельного участка	-
2.	Площадь земельного участка ± величина погрешности определения (вычисления) площади (Р ± ΔР), м2	1855 ± 15
3.	Формула, примененная для вычисления предельной погрешности определения площади земельного участка, с подставленными значениями и итоговые (вычисленные) значения (ΔР), м2	ΔР=3.5*Mt*√P=3.5*0,1*√1855=15
4.	Площадь земельного участка согласно сведениям Единого государственного реестра недвижимости (Ркад), м2	1500
5.	Оценка расхождения Р и Ркад (Р - Ркад), м2	355
6.	Предельные минимальный и максимальный размеры земельного участка (Рмин и Рмакс), м2	1100 -
7.	Вид (виды) разрешенного использования	-
7.1.	Дополнительные сведения об использовании земельного участка	-
8.	Кадастровый или иной государственный учетный номер (инвентарный) здания, сооружения, объекта незавершенного строительства, расположенного на земельном участке	-
9.	Сведения о земельных участках (землях общего пользования, территории общего пользования), посредством которых обеспечивается доступ	Земли общего пользования
10.	Иные сведения	-

4. Пояснения к сведениям об уточняемом земельном участке с кадастровым номером 04:08:040101:154 :

1.	-

Сведения об уточняемых земельных участках

1. Сведения о характерных точках границы уточняемого земельного участка с кадастровым номером 04:08:040101:155 :

Система координат МСК-04, зона 1 **Зона №1**

Обозначение характерных точек границ	Координаты, м				Метод определения координат	Формулы, примененные для расчета средней квадратической погрешности определения координат характерных точек границ (Mt), с подставленными в такие формулы значениями и итоговые (вычисленные) значения Mt, м	Описание закрепления точки
	содержатся в Едином государственном реестре недвижимости		определены в результате выполнения комплексных кадастровых работ				
	X	Y	X	Y			
1	2	3	4	5	6	7	8
1489	-	-	472532.39	1275492.06	Метод спутниковых геодезических измерений (определений)	-	-
1488	-	-	472530.51	1275496.29	Метод спутниковых геодезических измерений (определений)	-	-
1487	-	-	472528.84	1275497.60	Метод спутниковых геодезических измерений (определений)	-	-
1486	-	-	472526.05	1275505.27	Метод спутниковых геодезических измерений (определений)	-	-
1485	-	-	472524.33	1275509.97	Метод спутниковых геодезических измерений (определений)	-	-
н1924У	-	-	472519.25	1275506.75	Метод спутниковых геодезических измерений (определений)	-	-
н1925У	-	-	472518.53	1275507.40	Метод спутниковых геодезических измерений (определений)	-	-
н1926У	-	-	472509.55	1275502.87	Метод спутниковых геодезических измерений (определений)	-	-
н1927У	-	-	472494.71	1275495.22	Метод спутниковых геодезических измерений (определений)	-	-
н1928У	-	-	472491.27	1275493.36	Метод спутниковых геодезических измерений (определений)	-	-

1. Сведения о характерных точках границы уточняемого земельного участка с кадастровым номером 04:08:040101:155 :

Система координат МСК-04, зона 1 **Зона №1**

Обозначение характерных точек границ	Координаты, м				Метод определения координат	Формулы, примененные для расчета средней квадратической погрешности определения координат характерных точек границ (Mt), с подставленными в такие формулы значениями и итоговые (вычисленные) значения Mt, м	Описание закрепления точки
	содержатся в Едином государственном реестре недвижимости		определены в результате выполнения комплексных кадастровых работ				
	X	Y	X	Y			
1	2	3	4	5	6	7	8
н1929У	-	-	472498.59	1275477.12	Метод спутниковых геодезических измерений (определений)	-	-
н1930У	-	-	472502.91	1275479.05	Метод спутниковых геодезических измерений (определений)	-	-
н1931У	-	-	472503.92	1275478.94	Метод спутниковых геодезических измерений (определений)	-	-
н1932У	-	-	472510.45	1275481.97	Метод спутниковых геодезических измерений (определений)	-	-
н1933У	-	-	472524.90	1275489.24	Метод спутниковых геодезических измерений (определений)	-	-
н1934У	-	-	472527.83	1275490.39	Метод спутниковых геодезических измерений (определений)	-	-
1489	-	-	472532.39	1275492.06	Метод спутниковых геодезических измерений (определений)	-	-

2. Сведения о частях границ уточняемого земельного участка с кадастровым номером 04:08:040101:155 :

Обозначение части границ		Горизонтальное проложение (S), м	Описание прохождения части границ	Сведения о согласовании местоположения границ (согласовано/спорное)
от т.	до т.			
1	2	3	4	5
1489	1488	4.63	-	-
1488	1487	2.12	-	-
1487	1486	8.16	-	-
1486	1485	5.00	-	-
1485	н1924У	6.01	-	-
н1924У	н1925У	0.97	-	-
н1925У	н1926У	10.06	-	-

2. Сведения о частях границ уточняемого земельного участка с кадастровым номером 04:08:040101:155 :

Обозначение части границ		Горизонтальное проложение (S), м	Описание прохождения части границ	Сведения о согласовании местоположения границ (согласовано/спорное)
от т.	до т.			
1	2	3	4	5
н1926У	н1927У	16.70	-	-
н1927У	н1928У	3.91	-	-
н1928У	н1929У	17.81	-	-
н1929У	н1930У	4.73	-	-
н1930У	н1931У	1.02	-	-
н1931У	н1932У	7.20	-	-
н1932У	н1933У	16.18	-	-
н1933У	н1934У	3.15	-	-
н1934У	1489	4.86	-	-

3. Сведения о характеристиках уточняемого земельного участка с кадастровым номером 04:08:040101:155 :

№ п/п	Наименование характеристики земельного участка	Значение характеристики
1	2	3
1.	Адрес земельного участка	-
1.1.	Сведения о местоположении земельного участка (при отсутствии адреса) в структурированном в соответствии с федеральной информационной адресной системой виде	-
1.2.	Дополнительные сведения о местоположении земельного участка	-
2.	Площадь земельного участка ± величина погрешности определения (вычисления) площади (Р ± ΔР), м2	690 ± 9
3.	Формула, примененная для вычисления предельной погрешности определения площади земельного участка, с подставленными значениями и итоговые (вычисленные) значения (ΔР), м2	ΔР=3.5*Mt*√P=3.5*0,1*√690=9
4.	Площадь земельного участка согласно сведениям Единого государственного реестра недвижимости (Ркад), м2	800
5.	Оценка расхождения Р и Ркад (Р - Ркад), м2	110
6.	Предельные минимальный и максимальный размеры земельного участка (Рмин и Рмакс), м2	1100 -
7.	Вид (виды) разрешенного использования	-
7.1.	Дополнительные сведения об использовании земельного участка	-
8.	Кадастровый или иной государственный учетный номер (инвентарный) здания, сооружения, объекта незавершенного строительства, расположенного на земельном участке	-
9.	Сведения о земельных участках (землях общего пользования, территории общего пользования), посредством которых обеспечивается доступ	Земли общего пользования
10.	Иные сведения	-

4. Пояснения к сведениям об уточняемом земельном участке с кадастровым номером 04:08:040101:155 :

1.	-

Сведения об уточняемых земельных участках

1. Сведения о характерных точках границы уточняемого земельного участка с кадастровым номером 04:08:040101:156 :

Система координат МСК-04, зона 1 **Зона №1**

Обозначение характерных точек границ	Координаты, м				Метод определения координат	Формулы, примененные для расчета средней квадратической погрешности определения координат характерных точек границ (Mt), с подставленными в такие формулы значениями и итоговые (вычисленные) значения Mt, м	Описание закрепления точки
	содержатся в Едином государственном реестре недвижимости		определены в результате выполнения комплексных кадастровых работ				
	X	Y	X	Y			
1	2	3	4	5	6	7	8
н1653У	-	-	472342.57	1275127.31	Метод спутниковых геодезических измерений (определений)	-	-
н1935У	-	-	472333.79	1275146.12	Метод спутниковых геодезических измерений (определений)	-	-
н1936У	-	-	472325.54	1275143.88	Метод спутниковых геодезических измерений (определений)	-	-
н1937У	-	-	472323.52	1275150.46	Метод спутниковых геодезических измерений (определений)	-	-
н1938У	-	-	472319.23	1275149.52	Метод спутниковых геодезических измерений (определений)	-	-
н1939У	-	-	472318.73	1275152.26	Метод спутниковых геодезических измерений (определений)	-	-
н1940У	-	-	472313.27	1275150.67	Метод спутниковых геодезических измерений (определений)	-	-
1494	-	-	472310.49	1275156.84	Метод спутниковых геодезических измерений (определений)	-	-
1506	-	-	472302.28	1275151.98	Метод спутниковых геодезических измерений (определений)	-	-
1505	-	-	472302.96	1275150.18	Метод спутниковых геодезических измерений (определений)	-	-

1. Сведения о характерных точках границы уточняемого земельного участка с кадастровым номером 04:08:040101:156 :

Система координат МСК-04, зона 1 **Зона №1**

Обозначение характерных точек границ	Координаты, м				Метод определения координат	Формулы, примененные для расчета средней квадратической погрешности определения координат характерных точек границ (Mt), с подставленными в такие формулы значениями и итоговые (вычисленные) значения Mt, м	Описание закрепления точки
	содержатся в Едином государственном реестре недвижимости		определены в результате выполнения комплексных кадастровых работ				
	X	Y	X	Y			
1	2	3	4	5	6	7	8
1504	-	-	472299.30	1275148.92	Метод спутниковых геодезических измерений (определений)	-	-
1699	-	-	472301.04	1275145.75	Метод спутниковых геодезических измерений (определений)	-	-
н1941У	-	-	472305.54	1275134.23	Метод спутниковых геодезических измерений (определений)	-	-
1698	-	-	472307.87	1275128.06	Метод спутниковых геодезических измерений (определений)	-	-
1697	-	-	472313.62	1275115.22	Метод спутниковых геодезических измерений (определений)	-	-
199	-	-	472330.05	1275121.19	Метод спутниковых геодезических измерений (определений)	-	-
н1653У	-	-	472342.57	1275127.31	Метод спутниковых геодезических измерений (определений)	-	-

2. Сведения о частях границ уточняемого земельного участка с кадастровым номером 04:08:040101:156 :

Обозначение части границ		Горизонтальное проложение (S), м	Описание прохождения части границ	Сведения о согласовании местоположения границ (согласовано/спорное)
от т.	до т.			
1	2	3	4	5
н1653У	н1935У	20.76	-	-
н1935У	н1936У	8.55	-	-
н1936У	н1937У	6.88	-	-
н1937У	н1938У	4.39	-	-
н1938У	н1939У	2.79	-	-
н1939У	н1940У	5.69	-	-
н1940У	1494	6.77	-	-

2. Сведения о частях границ уточняемого земельного участка с кадастровым номером 04:08:040101:156 :

Обозначение части границ		Горизонтальное проложение (S), м	Описание прохождения части границ	Сведения о согласовании местоположения границ (согласовано/спорное)
от т.	до т.			
1	2	3	4	5
1494	1506	9.54	-	-
1506	1505	1.92	-	-
1505	1504	3.87	-	-
1504	1699	3.62	-	-
1699	н1941У	12.37	-	-
н1941У	1698	6.60	-	-
1698	1697	14.07	-	-
1697	199	17.48	-	-
199	н1653У	13.94	-	-

3. Сведения о характеристиках уточняемого земельного участка с кадастровым номером 04:08:040101:156 :

№ п/п	Наименование характеристики земельного участка	Значение характеристики
1	2	3
1.	Адрес земельного участка	-
1.1.	Сведения о местоположении земельного участка (при отсутствии адреса) в структурированном в соответствии с федеральной информационной адресной системой виде	-
1.2.	Дополнительные сведения о местоположении земельного участка	-
2.	Площадь земельного участка ± величина погрешности определения (вычисления) площади (Р ± ΔР), м2	991 ± 11
3.	Формула, примененная для вычисления предельной погрешности определения площади земельного участка, с подставленными значениями и итоговые (вычисленные) значения (ΔР), м2	ΔР=3.5*Mt*√P=3.5*0,1*√991=11
4.	Площадь земельного участка согласно сведениям Единого государственного реестра недвижимости (Ркад), м2	2000
5.	Оценка расхождения Р и Ркад (Р - Ркад), м2	1009
6.	Предельные минимальный и максимальный размеры земельного участка (Рмин и Рмакс), м2	1100 -
7.	Вид (виды) разрешенного использования	-
7.1.	Дополнительные сведения об использовании земельного участка	-
8.	Кадастровый или иной государственный учетный номер (инвентарный) здания, сооружения, объекта незавершенного строительства, расположенного на земельном участке	-
9.	Сведения о земельных участках (землях общего пользования, территории общего пользования), посредством которых обеспечивается доступ	Земли общего пользования
10.	Иные сведения	-

4. Пояснения к сведениям об уточняемом земельном участке с кадастровым номером 04:08:040101:156 :

1.	-

Сведения об уточняемых земельных участках

1. Сведения о характерных точках границы уточняемого земельного участка с кадастровым номером 04:08:040101:158 :

Система координат МСК-04, зона 1 **Зона №1**

Обозначение характерных точек границ	Координаты, м				Метод определения координат	Формулы, примененные для расчета средней квадратической погрешности определения координат характерных точек границ (Mt), с подставленными в такие формулы значениями и итоговые (вычисленные) значения Mt, м	Описание закрепления точки
	содержатся в Едином государственном реестре недвижимости		определены в результате выполнения комплексных кадастровых работ				
	X	Y	X	Y			
1	2	3	4	5	6	7	8
358	-	-	472912.66	1273952.47	Метод спутниковых геодезических измерений (определений)	-	-
н1947У	-	-	472896.87	1273966.58	Метод спутниковых геодезических измерений (определений)	-	-
н1948У	-	-	472893.84	1273963.55	Метод спутниковых геодезических измерений (определений)	-	-
н1949У	-	-	472887.60	1273956.72	Метод спутниковых геодезических измерений (определений)	-	-
н1950У	-	-	472865.56	1273933.77	Метод спутниковых геодезических измерений (определений)	-	-
н1951У	-	-	472862.70	1273936.48	Метод спутниковых геодезических измерений (определений)	-	-
н1952У	-	-	472840.06	1273918.88	Метод спутниковых геодезических измерений (определений)	-	-
н1953У	-	-	472840.78	1273918.00	Метод спутниковых геодезических измерений (определений)	-	-
н1954У	-	-	472837.39	1273915.18	Метод спутниковых геодезических измерений (определений)	-	-
н1955У	-	-	472840.16	1273912.06	Метод спутниковых геодезических измерений (определений)	-	-

1. Сведения о характерных точках границы уточняемого земельного участка с кадастровым номером 04:08:040101:158 :

Система координат МСК-04, зона 1 **Зона №1**

Обозначение характерных точек границ	Координаты, м				Метод определения координат	Формулы, примененные для расчета средней квадратической погрешности определения координат характерных точек границ (Mt), с подставленными в такие формулы значениями и итоговые (вычисленные) значения Mt, м	Описание закрепления точки
	содержатся в Едином государственном реестре недвижимости		определены в результате выполнения комплексных кадастровых работ				
	X	Y	X	Y			
1	2	3	4	5	6	7	8
н1956У	-	-	472837.78	1273909.75	Метод спутниковых геодезических измерений (определений)	-	-
359	-	-	472853.04	1273894.28	Метод спутниковых геодезических измерений (определений)	-	-
358	-	-	472912.66	1273952.47	Метод спутниковых геодезических измерений (определений)	-	-

2. Сведения о частях границ уточняемого земельного участка с кадастровым номером 04:08:040101:158 :

Обозначение части границ		Горизонтальное проложение (S), м	Описание прохождения части границ	Сведения о согласовании местоположения границ (согласовано/спорное)
от т.	до т.			
1	2	3	4	5
358	н1947У	21.18	-	-
н1947У	н1948У	4.29	-	-
н1948У	н1949У	9.25	-	-
н1949У	н1950У	31.82	-	-
н1950У	н1951У	3.94	-	-
н1951У	н1952У	28.68	-	-
н1952У	н1953У	1.14	-	-
н1953У	н1954У	4.41	-	-
н1954У	н1955У	4.17	-	-
н1955У	н1956У	3.32	-	-
н1956У	359	21.73	-	-
359	358	83.31	-	-

3. Сведения о характеристиках уточняемого земельного участка с кадастровым номером 04:08:040101:158 :

№ п/п	Наименование характеристики земельного участка	Значение характеристики
1	2	3
1.	Адрес земельного участка	-

3. Сведения о характеристиках уточняемого земельного участка с кадастровым номером 04:08:040101:158 :

№ п/п	Наименование характеристики земельного участка	Значение характеристики
1	2	3
1.1.	Сведения о местоположении земельного участка (при отсутствии адреса) в структурированном в соответствии с федеральной информационной адресной системой виде	-
1.2.	Дополнительные сведения о местоположении земельного участка	-
2.	Площадь земельного участка ± величина погрешности определения (вычисления) площади (Р ± ΔР), м2	1843 ± 15
3.	Формула, примененная для вычисления предельной погрешности определения площади земельного участка, с подставленными значениями и итоговые (вычисленные) значения (ΔР), м2	ΔР=3.5*Mt*√P=3.5*0,1*√1843=15
4.	Площадь земельного участка согласно сведениям Единого государственного реестра недвижимости (Ркад), м2	1400
5.	Оценка расхождения Р и Ркад (Р - Ркад), м2	443
6.	Предельные минимальный и максимальный размеры земельного участка (Рмин и Рмакс), м2	1100 -
7.	Вид (виды) разрешенного использования	-
7.1.	Дополнительные сведения об использовании земельного участка	-
8.	Кадастровый или иной государственный учетный номер (инвентарный) здания, сооружения, объекта незавершенного строительства, расположенного на земельном участке	-
9.	Сведения о земельных участках (землях общего пользования, территории общего пользования), посредством которых обеспечивается доступ	Земли общего пользования
10.	Иные сведения	-

4. Пояснения к сведениям об уточняемом земельном участке с кадастровым номером 04:08:040101:158 :

1.	-

Сведения об уточняемых земельных участках

1. Сведения о характерных точках границы уточняемого земельного участка с кадастровым номером 04:08:040101:159 :

Система координат МСК-04, зона 1 **Зона №1**

Обозначение характерных точек границ	Координаты, м				Метод определения координат	Формулы, примененные для расчета средней квадратической погрешности определения координат характерных точек границ (Mt), с подставленными в такие формулы значениями и итоговые (вычисленные) значения Mt, м	Описание закрепления точки
	содержатся в Едином государственном реестре недвижимости		определены в результате выполнения комплексных кадастровых работ				
	X	Y	X	Y			
1	2	3	4	5	6	7	8
н1957У	-	-	472872.58	1273991.17	Метод спутниковых геодезических измерений (определений)	-	-
н1958У	-	-	472864.24	1273998.61	Метод спутниковых геодезических измерений (определений)	-	-
н1959У	-	-	472860.12	1274002.59	Метод спутниковых геодезических измерений (определений)	-	-
н1960У	-	-	472842.13	1273984.45	Метод спутниковых геодезических измерений (определений)	-	-
н1961У	-	-	472832.47	1273974.50	Метод спутниковых геодезических измерений (определений)	-	-
н1962У	-	-	472809.32	1273950.14	Метод спутниковых геодезических измерений (определений)	-	-
н1963У	-	-	472809.80	1273949.30	Метод спутниковых геодезических измерений (определений)	-	-
н1964У	-	-	472804.25	1273942.97	Метод спутниковых геодезических измерений (определений)	-	-
н1965У	-	-	472817.52	1273931.70	Метод спутниковых геодезических измерений (определений)	-	-
н1966У	-	-	472821.99	1273936.68	Метод спутниковых геодезических измерений (определений)	-	-

1. Сведения о характерных точках границы уточняемого земельного участка с кадастровым номером 04:08:040101:159 :

Система координат МСК-04, зона 1 **Зона №1**

Обозначение характерных точек границ	Координаты, м				Метод определения координат	Формулы, примененные для расчета средней квадратической погрешности определения координат характерных точек границ (Mt), с подставленными в такие формулы значениями и итоговые (вычисленные) значения Mt, м	Описание закрепления точки
	содержатся в Едином государственном реестре недвижимости		определены в результате выполнения комплексных кадастровых работ				
	X	Y	X	Y			
1	2	3	4	5	6	7	8
н1967У	-	-	472821.14	1273937.55	Метод спутниковых геодезических измерений (определений)	-	-
н1968У	-	-	472827.11	1273943.57	Метод спутниковых геодезических измерений (определений)	-	-
н1969У	-	-	472829.97	1273944.76	Метод спутниковых геодезических измерений (определений)	-	-
н1970У	-	-	472836.10	1273952.22	Метод спутниковых геодезических измерений (определений)	-	-
н1971У	-	-	472845.87	1273961.88	Метод спутниковых геодезических измерений (определений)	-	-
н1972У	-	-	472847.74	1273964.72	Метод спутниковых геодезических измерений (определений)	-	-
н1973У	-	-	472851.52	1273968.66	Метод спутниковых геодезических измерений (определений)	-	-
н1974У	-	-	472862.20	1273980.10	Метод спутниковых геодезических измерений (определений)	-	-
н1975У	-	-	472868.27	1273986.86	Метод спутниковых геодезических измерений (определений)	-	-
н1957У	-	-	472872.58	1273991.17	Метод спутниковых геодезических измерений (определений)	-	-

2. Сведения о частях границ уточняемого земельного участка с кадастровым номером 04:08:040101:159 :

Обозначение части границ		Горизонтальное проложение (S), м	Описание прохождения части границ	Сведения о согласовании местоположения границ (согласовано/спорное)
от т.	до т.			
1	2	3	4	5
н1957У	н1958У	11.18	-	-
н1958У	н1959У	5.73	-	-
н1959У	н1960У	25.55	-	-
н1960У	н1961У	13.87	-	-
н1961У	н1962У	33.61	-	-
н1962У	н1963У	0.97	-	-
н1963У	н1964У	8.42	-	-
н1964У	н1965У	17.41	-	-
н1965У	н1966У	6.69	-	-
н1966У	н1967У	1.22	-	-
н1967У	н1968У	8.48	-	-
н1968У	н1969У	3.10	-	-
н1969У	н1970У	9.66	-	-
н1970У	н1971У	13.74	-	-
н1971У	н1972У	3.40	-	-
н1972У	н1973У	5.46	-	-
н1973У	н1974У	15.65	-	-
н1974У	н1975У	9.09	-	-
н1975У	н1957У	6.10	-	-

3. Сведения о характеристиках уточняемого земельного участка с кадастровым номером 04:08:040101:159 :

№ п/п	Наименование характеристики земельного участка	Значение характеристики
1	2	3
1.	Адрес земельного участка	-
1.1.	Сведения о местоположении земельного участка (при отсутствии адреса) в структурированном в соответствии с федеральной информационной адресной системой виде	-
1.2.	Дополнительные сведения о местоположении земельного участка	-
2.	Площадь земельного участка ± величина погрешности определения (вычисления) площади (Р ± ΔР), м2	1436 ± 13
3.	Формула, примененная для вычисления предельной погрешности определения площади земельного участка, с подставленными значениями и итоговые (вычисленные) значения (ΔР), м2	ΔР=3.5*Mt*√P=3.5*0,1*√1436=13
4.	Площадь земельного участка согласно сведениям Единого государственного реестра недвижимости (Ркад), м2	1300
5.	Оценка расхождения Р и Ркад (Р - Ркад), м2	136
6.	Предельные минимальный и максимальный размеры земельного участка (Рмин и Рмакс), м2	1100 -
7.	Вид (виды) разрешенного использования	-

3. Сведения о характеристиках уточняемого земельного участка с кадастровым номером 04:08:040101:159 :

№ п/п	Наименование характеристики земельного участка	Значение характеристики
1	2	3
7.1.	Дополнительные сведения об использовании земельного участка	-
8.	Кадастровый или иной государственный учетный номер (инвентарный) здания, сооружения, объекта незавершенного строительства, расположенного на земельном участке	-
9.	Сведения о земельных участках (землях общего пользования, территории общего пользования), посредством которых обеспечивается доступ	Земли общего пользования
10.	Иные сведения	-

4. Пояснения к сведениям об уточняемом земельном участке с кадастровым номером 04:08:040101:159 :

1.	-

Сведения об уточняемых земельных участках

1. Сведения о характерных точках границы уточняемого земельного участка с кадастровым номером 04:08:040101:160 :

Система координат МСК-04, зона 1 **Зона №1**

Обозначение характерных точек границ	Координаты, м				Метод определения координат	Формулы, примененные для расчета средней квадратической погрешности определения координат характерных точек границ (Mt), с подставленными в такие формулы значениями и итоговые (вычисленные) значения Mt, м	Описание закрепления точки
	содержатся в Едином государственном реестре недвижимости		определены в результате выполнения комплексных кадастровых работ				
	X	Y	X	Y			
1	2	3	4	5	6	7	8
н1636У	-	-	472713.92	1275219.77	Метод спутниковых геодезических измерений (определений)	-	-
н1976У	-	-	472706.50	1275236.38	Метод спутниковых геодезических измерений (определений)	-	-
680	-	-	472684.19	1275226.40	Метод спутниковых геодезических измерений (определений)	-	-
н1977У	-	-	472676.58	1275223.22	Метод спутниковых геодезических измерений (определений)	-	-
н1978У	-	-	472666.65	1275218.64	Метод спутниковых геодезических измерений (определений)	-	-
н1979У	-	-	472655.76	1275212.58	Метод спутниковых геодезических измерений (определений)	-	-
н1980У	-	-	472644.96	1275207.36	Метод спутниковых геодезических измерений (определений)	-	-
н1643У	-	-	472652.72	1275190.10	Метод спутниковых геодезических измерений (определений)	-	-
н1642У	-	-	472681.79	1275202.84	Метод спутниковых геодезических измерений (определений)	-	-
н1641У	-	-	472680.77	1275205.42	Метод спутниковых геодезических измерений (определений)	-	-

1. Сведения о характерных точках границы уточняемого земельного участка с кадастровым номером 04:08:040101:160 :

Система координат МСК-04, зона 1 **Зона №1**

Обозначение характерных точек границ	Координаты, м				Метод определения координат	Формулы, примененные для расчета средней квадратической погрешности определения координат характерных точек границ (Mt), с подставленными в такие формулы значениями и итоговые (вычисленные) значения Mt, м	Описание закрепления точки
	содержатся в Едином государственном реестре недвижимости		определены в результате выполнения комплексных кадастровых работ				
	X	Y	X	Y			
1	2	3	4	5	6	7	8
н1640У	-	-	472687.51	1275207.20	Метод спутниковых геодезических измерений (определений)	-	-
н1639У	-	-	472687.49	1275207.90	Метод спутниковых геодезических измерений (определений)	-	-
н1638У	-	-	472699.36	1275213.47	Метод спутниковых геодезических измерений (определений)	-	-
н1637У	-	-	472706.49	1275216.62	Метод спутниковых геодезических измерений (определений)	-	-
н1636У	-	-	472713.92	1275219.77	Метод спутниковых геодезических измерений (определений)	-	-

2. Сведения о частях границ уточняемого земельного участка с кадастровым номером 04:08:040101:160 :

Обозначение части границ		Горизонтальное проложение (S), м	Описание прохождения части границ	Сведения о согласовании местоположения границ (согласовано/спорное)
от т.	до т.			
1	2	3	4	5
н1636У	н1976У	18.19	-	-
н1976У	680	24.44	-	-
680	н1977У	8.25	-	-
н1977У	н1978У	10.94	-	-
н1978У	н1979У	12.46	-	-
н1979У	н1980У	12.00	-	-
н1980У	н1643У	18.92	-	-
н1643У	н1642У	31.74	-	-
н1642У	н1641У	2.77	-	-
н1641У	н1640У	6.97	-	-
н1640У	н1639У	0.70	-	-
н1639У	н1638У	13.11	-	-
н1638У	н1637У	7.79	-	-

2. Сведения о частях границ уточняемого земельного участка с кадастровым номером 04:08:040101:160 :

Обозначение части границ		Горизонтальное проложение (S), м	Описание прохождения части границ	Сведения о согласовании местоположения границ (согласовано/спорное)
от т.	до т.			
1	2	3	4	5
н1637У	н1636У	8.07	-	-

3. Сведения о характеристиках уточняемого земельного участка с кадастровым номером 04:08:040101:160 :

№ п/п	Наименование характеристики земельного участка	Значение характеристики
1	2	3
1.	Адрес земельного участка	-
1.1.	Сведения о местоположении земельного участка (при отсутствии адреса) в структурированном в соответствии с федеральной информационной адресной системой виде	-
1.2.	Дополнительные сведения о местоположении земельного участка	-
2.	Площадь земельного участка ± величина погрешности определения (вычисления) площади (Р ± ΔР), м2	1288 ± 13
3.	Формула, примененная для вычисления предельной погрешности определения площади земельного участка, с подставленными значениями и итоговые (вычисленные) значения (ΔР), м2	ΔР=3.5*Mt*√P=3.5*0,1*√1288=13
4.	Площадь земельного участка согласно сведениям Единого государственного реестра недвижимости (Ркад), м2	1200
5.	Оценка расхождения Р и Ркад (Р - Ркад), м2	88
6.	Предельные минимальный и максимальный размеры земельного участка (Рмин и Рмакс), м2	1100 -
7.	Вид (виды) разрешенного использования	-
7.1.	Дополнительные сведения об использовании земельного участка	-
8.	Кадастровый или иной государственный учетный номер (инвентарный) здания, сооружения, объекта незавершенного строительства, расположенного на земельном участке	-
9.	Сведения о земельных участках (землях общего пользования, территории общего пользования), посредством которых обеспечивается доступ	Земли общего пользования
10.	Иные сведения	-

4. Пояснения к сведениям об уточняемом земельном участке с кадастровым номером 04:08:040101:160 :

1.	-

Сведения об уточняемых земельных участках

1. Сведения о характерных точках границы уточняемого земельного участка с кадастровым номером 04:08:040101:161 :

Система координат МСК-04, зона 1 **Зона №1**

Обозначение характерных точек границ	Координаты, м				Метод определения координат	Формулы, примененные для расчета средней квадратической погрешности определения координат характерных точек границ (Mt), с подставленными в такие формулы значениями и итоговые (вычисленные) значения Mt, м	Описание закрепления точки
	содержатся в Едином государственном реестре недвижимости		определены в результате выполнения комплексных кадастровых работ				
	X	Y	X	Y			
1	2	3	4	5	6	7	8
н1490У	-	-	472677.94	1275301.00	Метод спутниковых геодезических измерений (определений)	-	-
н1981У	-	-	472670.04	1275319.62	Метод спутниковых геодезических измерений (определений)	-	-
н1982У	-	-	472669.16	1275319.39	Метод спутниковых геодезических измерений (определений)	-	-
н1983У	-	-	472669.32	1275319.02	Метод спутниковых геодезических измерений (определений)	-	-
н1984У	-	-	472655.21	1275312.45	Метод спутниковых геодезических измерений (определений)	-	-
н1985У	-	-	472633.87	1275302.56	Метод спутниковых геодезических измерений (определений)	-	-
н1986У	-	-	472632.36	1275302.07	Метод спутниковых геодезических измерений (определений)	-	-
н1987У	-	-	472632.07	1275302.33	Метод спутниковых геодезических измерений (определений)	-	-
н1988У	-	-	472625.23	1275302.17	Метод спутниковых геодезических измерений (определений)	-	-
н1989У	-	-	472613.83	1275297.80	Метод спутниковых геодезических измерений (определений)	-	-

1. Сведения о характерных точках границы уточняемого земельного участка с кадастровым номером 04:08:040101:161 :

Система координат МСК-04, зона 1 **Зона №1**

Обозначение характерных точек границ	Координаты, м				Метод определения координат	Формулы, примененные для расчета средней квадратической погрешности определения координат характерных точек границ (Mt), с подставленными в такие формулы значениями и итоговые (вычисленные) значения Mt, м	Описание закрепления точки
	содержатся в Едином государственном реестре недвижимости		определены в результате выполнения комплексных кадастровых работ				
	X	Y	X	Y			
1	2	3	4	5	6	7	8
н1990У	-	-	472607.20	1275310.26	Метод спутниковых геодезических измерений (определений)	-	-
н1991У	-	-	472600.07	1275306.62	Метод спутниковых геодезических измерений (определений)	-	-
н1497У	-	-	472615.92	1275275.97	Метод спутниковых геодезических измерений (определений)	-	-
н1496У	-	-	472638.66	1275286.55	Метод спутниковых геодезических измерений (определений)	-	-
н1495У	-	-	472639.05	1275285.92	Метод спутниковых геодезических измерений (определений)	-	-
н1494У	-	-	472640.62	1275286.63	Метод спутниковых геодезических измерений (определений)	-	-
н1493У	-	-	472641.17	1275285.99	Метод спутниковых геодезических измерений (определений)	-	-
н1492У	-	-	472645.39	1275287.65	Метод спутниковых геодезических измерений (определений)	-	-
н1491У	-	-	472661.69	1275294.54	Метод спутниковых геодезических измерений (определений)	-	-
н1490У	-	-	472677.94	1275301.00	Метод спутниковых геодезических измерений (определений)	-	-

2. Сведения о частях границ уточняемого земельного участка с кадастровым номером 04:08:040101:161 :

Обозначение части границ		Горизонтальное проложение (S), м	Описание прохождения части границ	Сведения о согласовании местоположения границ (согласовано/спорное)
от т.	до т.			
1	2	3	4	5
н1490У	н1981У	20.23	-	-
н1981У	н1982У	0.91	-	-
н1982У	н1983У	0.40	-	-
н1983У	н1984У	15.56	-	-
н1984У	н1985У	23.52	-	-
н1985У	н1986У	1.59	-	-
н1986У	н1987У	0.39	-	-
н1987У	н1988У	6.84	-	-
н1988У	н1989У	12.21	-	-
н1989У	н1990У	14.11	-	-
н1990У	н1991У	8.01	-	-
н1991У	н1497У	34.51	-	-
н1497У	н1496У	25.08	-	-
н1496У	н1495У	0.74	-	-
н1495У	н1494У	1.72	-	-
н1494У	н1493У	0.84	-	-
н1493У	н1492У	4.53	-	-
н1492У	н1491У	17.70	-	-
н1491У	н1490У	17.49	-	-

3. Сведения о характеристиках уточняемого земельного участка с кадастровым номером 04:08:040101:161 :

№ п/п	Наименование характеристики земельного участка	Значение характеристики
1	2	3
1.	Адрес земельного участка	-
1.1.	Сведения о местоположении земельного участка (при отсутствии адреса) в структурированном в соответствии с федеральной информационной адресной системой виде	-
1.2.	Дополнительные сведения о местоположении земельного участка	-
2.	Площадь земельного участка ± величина погрешности определения (вычисления) площади (Р ± ΔР), м2	1420 ± 13
3.	Формула, примененная для вычисления предельной погрешности определения площади земельного участка, с подставленными значениями и итоговые (вычисленные) значения (ΔР), м2	ΔР=3.5*Mt*√P=3.5*0,1*√1420=13
4.	Площадь земельного участка согласно сведениям Единого государственного реестра недвижимости (Ркад), м2	1200
5.	Оценка расхождения Р и Ркад (Р - Ркад), м2	220
6.	Предельные минимальный и максимальный размеры земельного участка (Рмин и Рмакс), м2	1100 -
7.	Вид (виды) разрешенного использования	-

3. Сведения о характеристиках уточняемого земельного участка с кадастровым номером 04:08:040101:161 :

№ п/п	Наименование характеристики земельного участка	Значение характеристики
1	2	3
7.1.	Дополнительные сведения об использовании земельного участка	-
8.	Кадастровый или иной государственный учетный номер (инвентарный) здания, сооружения, объекта незавершенного строительства, расположенного на земельном участке	-
9.	Сведения о земельных участках (землях общего пользования, территории общего пользования), посредством которых обеспечивается доступ	Земли общего пользования
10.	Иные сведения	-

4. Пояснения к сведениям об уточняемом земельном участке с кадастровым номером 04:08:040101:161 :

1.	-

Сведения об уточняемых земельных участках

1. Сведения о характерных точках границы уточняемого земельного участка с кадастровым номером 04:08:040101:162 :

Система координат МСК-04, зона 1 **Зона №1**

Обозначение характерных точек границ	Координаты, м				Метод определения координат	Формулы, примененные для расчета средней квадратической погрешности определения координат характерных точек границ (Mt), с подставленными в такие формулы значениями и итоговые (вычисленные) значения Mt, м	Описание закрепления точки
	содержатся в Едином государственном реестре недвижимости		определены в результате выполнения комплексных кадастровых работ				
	X	Y	X	Y			
1	2	3	4	5	6	7	8
н1992У	-	-	472663.34	1275416.76	Метод спутниковых геодезических измерений (определений)	-	-
н1993У	-	-	472650.31	1275452.71	Метод спутниковых геодезических измерений (определений)	-	-
н1994У	-	-	472644.40	1275466.86	Метод спутниковых геодезических измерений (определений)	-	-
н1995У	-	-	472635.50	1275463.10	Метод спутниковых геодезических измерений (определений)	-	-
н1996У	-	-	472618.68	1275452.97	Метод спутниковых геодезических измерений (определений)	-	-
н1997У	-	-	472624.96	1275439.32	Метод спутниковых геодезических измерений (определений)	-	-
н1998У	-	-	472629.07	1275435.72	Метод спутниковых геодезических измерений (определений)	-	-
н1999У	-	-	472630.98	1275433.08	Метод спутниковых геодезических измерений (определений)	-	-
н2000У	-	-	472632.89	1275425.08	Метод спутниковых геодезических измерений (определений)	-	-
н2001У	-	-	472639.00	1275414.82	Метод спутниковых геодезических измерений (определений)	-	-

1. Сведения о характерных точках границы уточняемого земельного участка с кадастровым номером 04:08:040101:162 :

Система координат МСК-04, зона 1 **Зона №1**

Обозначение характерных точек границ	Координаты, м				Метод определения координат	Формулы, примененные для расчета средней квадратической погрешности определения координат характерных точек границ (Mt), с подставленными в такие формулы значениями и итоговые (вычисленные) значения Mt, м	Описание закрепления точки
	содержатся в Едином государственном реестре недвижимости		определены в результате выполнения комплексных кадастровых работ				
	X	Y	X	Y			
1	2	3	4	5	6	7	8
341	-	-	472644.14	1275411.06	Метод спутниковых геодезических измерений (определений)	-	-
340	-	-	472661.35	1275417.86	Метод спутниковых геодезических измерений (определений)	-	-
339	-	-	472661.91	1275416.36	Метод спутниковых геодезических измерений (определений)	-	-
н1992У	-	-	472663.34	1275416.76	Метод спутниковых геодезических измерений (определений)	-	-

2. Сведения о частях границ уточняемого земельного участка с кадастровым номером 04:08:040101:162 :

Обозначение части границ		Горизонтальное проложение (S), м	Описание прохождения части границ	Сведения о согласовании местоположения границ (согласовано/спорное)
от т.	до т.			
1	2	3	4	5
н1992У	н1993У	38.24	-	-
н1993У	н1994У	15.33	-	-
н1994У	н1995У	9.66	-	-
н1995У	н1996У	19.63	-	-
н1996У	н1997У	15.03	-	-
н1997У	н1998У	5.46	-	-
н1998У	н1999У	3.26	-	-
н1999У	н2000У	8.22	-	-
н2000У	н2001У	11.94	-	-
н2001У	341	6.37	-	-
341	340	18.50	-	-
340	339	1.60	-	-
339	н1992У	1.48	-	-

3. Сведения о характеристиках уточняемого земельного участка с кадастровым номером 04:08:040101:162 :

№ п/п	Наименование характеристики земельного участка	Значение характеристики
1	2	3
1.	Адрес земельного участка	-
1.1.	Сведения о местоположении земельного участка (при отсутствии адреса) в структурированном в соответствии с федеральной информационной адресной системой виде	-
1.2.	Дополнительные сведения о местоположении земельного участка	-
2.	Площадь земельного участка ± величина погрешности определения (вычисления) площади (Р ± ΔР), м2	1325 ± 13
3.	Формула, примененная для вычисления предельной погрешности определения площади земельного участка, с подставленными значениями и итоговые (вычисленные) значения (ΔР), м2	ΔР=3.5*Mt*√P=3.5*0,1*√1325=13
4.	Площадь земельного участка согласно сведениям Единого государственного реестра недвижимости (Ркад), м2	1300
5.	Оценка расхождения Р и Ркад (Р - Ркад), м2	25
6.	Предельные минимальный и максимальный размеры земельного участка (Рмин и Рмакс), м2	1100 -
7.	Вид (виды) разрешенного использования	-
7.1.	Дополнительные сведения об использовании земельного участка	-
8.	Кадастровый или иной государственный учетный номер (инвентарный) здания, сооружения, объекта незавершенного строительства, расположенного на земельном участке	-
9.	Сведения о земельных участках (землях общего пользования, территории общего пользования), посредством которых обеспечивается доступ	Земли общего пользования
10.	Иные сведения	-

4. Пояснения к сведениям об уточняемом земельном участке с кадастровым номером 04:08:040101:162 :

1.	-

Сведения об уточняемых земельных участках

1. Сведения о характерных точках границы уточняемого земельного участка с кадастровым номером 04:08:040101:163 :

Система координат МСК-04, зона 1 **Зона №1**

Обозначение характерных точек границ	Координаты, м				Метод определения координат	Формулы, примененные для расчета средней квадратической погрешности определения координат характерных точек границ (Mt), с подставленными в такие формулы значениями и итоговые (вычисленные) значения Mt, м	Описание закрепления точки
	содержатся в Едином государственном реестре недвижимости		определены в результате выполнения комплексных кадастровых работ				
	X	Y	X	Y			
1	2	3	4	5	6	7	8
н2002У	-	-	472649.45	1275560.11	Метод спутниковых геодезических измерений (определений)	-	-
н2003У	-	-	472645.33	1275571.59	Метод спутниковых геодезических измерений (определений)	-	-
н2004У	-	-	472639.08	1275586.69	Метод спутниковых геодезических измерений (определений)	-	-
н2005У	-	-	472635.11	1275585.28	Метод спутниковых геодезических измерений (определений)	-	-
н2006У	-	-	472582.68	1275561.58	Метод спутниковых геодезических измерений (определений)	-	-
н2007У	-	-	472574.93	1275557.37	Метод спутниковых геодезических измерений (определений)	-	-
1643	-	-	472585.69	1275530.71	Метод спутниковых геодезических измерений (определений)	-	-
н2002У	-	-	472649.45	1275560.11	Метод спутниковых геодезических измерений (определений)	-	-

2. Сведения о частях границ уточняемого земельного участка с кадастровым номером 04:08:040101:163 :

Обозначение части границ		Горизонтальное проложение (S), м	Описание прохождения части границ	Сведения о согласовании местоположения границ (согласовано/спорное)
от т.	до т.			
1	2	3	4	5
н2002У	н2003У	12.20	-	-

2. Сведения о частях границ уточняемого земельного участка с кадастровым номером 04:08:040101:163 :

Обозначение части границ		Горизонтальное проложение (S), м	Описание прохождения части границ	Сведения о согласовании местоположения границ (согласовано/спорное)
от т.	до т.			
1	2	3	4	5
н2003У	н2004У	16.34	-	-
н2004У	н2005У	4.21	-	-
н2005У	н2006У	57.54	-	-
н2006У	н2007У	8.82	-	-
н2007У	1643	28.75	-	-
1643	н2002У	70.21	-	-

3. Сведения о характеристиках уточняемого земельного участка с кадастровым номером 04:08:040101:163 :

№ п/п	Наименование характеристики земельного участка	Значение характеристики
1	2	3
1.	Адрес земельного участка	-
1.1.	Сведения о местоположении земельного участка (при отсутствии адреса) в структурированном в соответствии с федеральной информационной адресной системой виде	-
1.2.	Дополнительные сведения о местоположении земельного участка	-
2.	Площадь земельного участка ± величина погрешности определения (вычисления) площади (Р ± ΔР), м2	2049 ± 16
3.	Формула, примененная для вычисления предельной погрешности определения площади земельного участка, с подставленными значениями и итоговые (вычисленные) значения (ΔР), м2	ΔР=3.5*Mt*√P=3.5*0,1*√2049=16
4.	Площадь земельного участка согласно сведениям Единого государственного реестра недвижимости (Ркад), м2	2000
5.	Оценка расхождения Р и Ркад (Р - Ркад), м2	49
6.	Предельные минимальный и максимальный размеры земельного участка (Рмин и Рмакс), м2	1100 -
7.	Вид (виды) разрешенного использования	-
7.1.	Дополнительные сведения об использовании земельного участка	-
8.	Кадастровый или иной государственный учетный номер (инвентарный) здания, сооружения, объекта незавершенного строительства, расположенного на земельном участке	-
9.	Сведения о земельных участках (землях общего пользования, территории общего пользования), посредством которых обеспечивается доступ	Земли общего пользования
10.	Иные сведения	-

4. Пояснения к сведениям об уточняемом земельном участке с кадастровым номером 04:08:040101:163 :

1.	-

Сведения об уточняемых земельных участках

1. Сведения о характерных точках границы уточняемого земельного участка с кадастровым номером 04:08:040101:165 :

Система координат МСК-04, зона 1 **Зона №1**

Обозначение характерных точек границ	Координаты, м				Метод определения координат	Формулы, примененные для расчета средней квадратической погрешности определения координат характерных точек границ (Mt), с подставленными в такие формулы значениями и итоговые (вычисленные) значения Mt, м	Описание закрепления точки
	содержатся в Едином государственном реестре недвижимости		определены в результате выполнения комплексных кадастровых работ				
	X	Y	X	Y			
1	2	3	4	5	6	7	8
н2012У	-	-	472111.80	1275156.80	Метод спутниковых геодезических измерений (определений)	-	-
н2013У	-	-	472103.90	1275185.16	Метод спутниковых геодезических измерений (определений)	-	-
н2014У	-	-	472101.83	1275189.31	Метод спутниковых геодезических измерений (определений)	-	-
н2015У	-	-	472096.44	1275190.92	Метод спутниковых геодезических измерений (определений)	-	-
н2016У	-	-	472076.26	1275187.33	Метод спутниковых геодезических измерений (определений)	-	-
н2017У	-	-	472073.16	1275186.71	Метод спутниковых геодезических измерений (определений)	-	-
н2018У	-	-	472073.28	1275185.92	Метод спутниковых геодезических измерений (определений)	-	-
н2019У	-	-	472067.49	1275185.19	Метод спутниковых геодезических измерений (определений)	-	-
н2020У	-	-	472065.45	1275176.10	Метод спутниковых геодезических измерений (определений)	-	-
н1664У	-	-	472062.79	1275147.99	Метод спутниковых геодезических измерений (определений)	-	-

1. Сведения о характерных точках границы уточняемого земельного участка с кадастровым номером 04:08:040101:165 :

Система координат МСК-04, зона 1 **Зона №1**

Обозначение характерных точек границ	Координаты, м				Метод определения координат	Формулы, примененные для расчета средней квадратической погрешности определения координат характерных точек границ (Mt), с подставленными в такие формулы значениями и итоговые (вычисленные) значения Mt, м	Описание закрепления точки
	содержатся в Едином государственном реестре недвижимости		определены в результате выполнения комплексных кадастровых работ				
	X	Y	X	Y			
1	2	3	4	5	6	7	8
250	-	-	472067.73	1275147.59	Метод спутниковых геодезических измерений (определений)	-	-
н2021У	-	-	472080.81	1275148.21	Метод спутниковых геодезических измерений (определений)	-	-
н2022У	-	-	472087.84	1275149.77	Метод спутниковых геодезических измерений (определений)	-	-
н2023У	-	-	472098.56	1275152.15	Метод спутниковых геодезических измерений (определений)	-	-
н2024У	-	-	472106.66	1275154.90	Метод спутниковых геодезических измерений (определений)	-	-
н2012У	-	-	472111.80	1275156.80	Метод спутниковых геодезических измерений (определений)	-	-

2. Сведения о частях границ уточняемого земельного участка с кадастровым номером 04:08:040101:165 :

Обозначение части границ		Горизонтальное проложение (S), м	Описание прохождения части границ	Сведения о согласовании местоположения границ (согласовано/спорное)
от т.	до т.			
1	2	3	4	5
н2012У	н2013У	29.44	-	-
н2013У	н2014У	4.64	-	-
н2014У	н2015У	5.63	-	-
н2015У	н2016У	20.50	-	-
н2016У	н2017У	3.16	-	-
н2017У	н2018У	0.80	-	-
н2018У	н2019У	5.84	-	-
н2019У	н2020У	9.32	-	-
н2020У	н1664У	28.24	-	-
н1664У	250	4.96	-	-

2. Сведения о частях границ уточняемого земельного участка с кадастровым номером 04:08:040101:165 :

Обозначение части границ		Горизонтальное проложение (S), м	Описание прохождения части границ	Сведения о согласовании местоположения границ (согласовано/спорное)
от т.	до т.			
1	2	3	4	5
250	н2021У	13.09	-	-
н2021У	н2022У	7.20	-	-
н2022У	н2023У	10.98	-	-
н2023У	н2024У	8.55	-	-
н2024У	н2012У	5.48	-	-

3. Сведения о характеристиках уточняемого земельного участка с кадастровым номером 04:08:040101:165 :

№ п/п	Наименование характеристики земельного участка	Значение характеристики
1	2	3
1.	Адрес земельного участка	-
1.1.	Сведения о местоположении земельного участка (при отсутствии адреса) в структурированном в соответствии с федеральной информационной адресной системой виде	-
1.2.	Дополнительные сведения о местоположении земельного участка	-
2.	Площадь земельного участка ± величина погрешности определения (вычисления) площади (Р ± ΔР), м2	1636 ± 14
3.	Формула, примененная для вычисления предельной погрешности определения площади земельного участка, с подставленными значениями и итоговые (вычисленные) значения (ΔР), м2	ΔР=3.5*Mt*√P=3.5*0,1*√1636=14
4.	Площадь земельного участка согласно сведениям Единого государственного реестра недвижимости (Ркад), м2	1500
5.	Оценка расхождения Р и Ркад (Р - Ркад), м2	136
6.	Предельные минимальный и максимальный размеры земельного участка (Рмин и Рмакс), м2	1100 -
7.	Вид (виды) разрешенного использования	-
7.1.	Дополнительные сведения об использовании земельного участка	-
8.	Кадастровый или иной государственный учетный номер (инвентарный) здания, сооружения, объекта незавершенного строительства, расположенного на земельном участке	-
9.	Сведения о земельных участках (землях общего пользования, территории общего пользования), посредством которых обеспечивается доступ	Земли общего пользования
10.	Иные сведения	-

4. Пояснения к сведениям об уточняемом земельном участке с кадастровым номером 04:08:040101:165 :

1.	-

Сведения об уточняемых земельных участках

1. Сведения о характерных точках границы уточняемого земельного участка с кадастровым номером 04:08:040101:167 :

Система координат МСК-04, зона 1 **Зона №1**

Обозначение характерных точек границ	Координаты, м				Метод определения координат	Формулы, примененные для расчета средней квадратической погрешности определения координат характерных точек границ (Mt), с подставленными в такие формулы значениями и итоговые (вычисленные) значения Mt, м	Описание закрепления точки
	содержатся в Едином государственном реестре недвижимости		определены в результате выполнения комплексных кадастровых работ				
	X	Y	X	Y			
1	2	3	4	5	6	7	8
н2025У	-	-	472331.27	1274935.06	Метод спутниковых геодезических измерений (определений)	-	-
н2026У	-	-	472324.69	1274946.60	Метод спутниковых геодезических измерений (определений)	-	-
н2027У	-	-	472315.25	1274967.30	Метод спутниковых геодезических измерений (определений)	-	-
н2028У	-	-	472310.49	1274965.03	Метод спутниковых геодезических измерений (определений)	-	-
н2029У	-	-	472272.03	1274948.23	Метод спутниковых геодезических измерений (определений)	-	-
н2030У	-	-	472270.20	1274943.84	Метод спутниковых геодезических измерений (определений)	-	-
н2031У	-	-	472274.03	1274927.33	Метод спутниковых геодезических измерений (определений)	-	-
н2032У	-	-	472275.05	1274926.35	Метод спутниковых геодезических измерений (определений)	-	-
н2033У	-	-	472279.91	1274911.57	Метод спутниковых геодезических измерений (определений)	-	-
н2034У	-	-	472280.72	1274911.88	Метод спутниковых геодезических измерений (определений)	-	-

1. Сведения о характерных точках границы уточняемого земельного участка с кадастровым номером 04:08:040101:167 :

Система координат МСК-04, зона 1 **Зона №1**

Обозначение характерных точек границ	Координаты, м				Метод определения координат	Формулы, примененные для расчета средней квадратической погрешности определения координат характерных точек границ (Mt), с подставленными в такие формулы значениями и итоговые (вычисленные) значения Mt, м	Описание закрепления точки
	содержатся в Едином государственном реестре недвижимости		определены в результате выполнения комплексных кадастровых работ				
	X	Y	X	Y			
1	2	3	4	5	6	7	8
н2025У	-	-	472331.27	1274935.06	Метод спутниковых геодезических измерений (определений)	-	-

2. Сведения о частях границ уточняемого земельного участка с кадастровым номером 04:08:040101:167 :

Обозначение части границ		Горизонтальное проложение (S), м	Описание прохождения части границ	Сведения о согласовании местоположения границ (согласовано/спорное)
от т.	до т.			
1	2	3	4	5
н2025У	н2026У	13.28	-	-
н2026У	н2027У	22.75	-	-
н2027У	н2028У	5.27	-	-
н2028У	н2029У	41.97	-	-
н2029У	н2030У	4.76	-	-
н2030У	н2031У	16.95	-	-
н2031У	н2032У	1.41	-	-
н2032У	н2033У	15.56	-	-
н2033У	н2034У	0.87	-	-
н2034У	н2025У	55.61	-	-

3. Сведения о характеристиках уточняемого земельного участка с кадастровым номером 04:08:040101:167 :

№ п/п	Наименование характеристики земельного участка	Значение характеристики
1	2	3
1.	Адрес земельного участка	-
1.1.	Сведения о местоположении земельного участка (при отсутствии адреса) в структурированном в соответствии с федеральной информационной адресной системой виде	-
1.2.	Дополнительные сведения о местоположении земельного участка	-
2.	Площадь земельного участка ± величина погрешности определения (вычисления) площади (P ± ΔP), м2	1932 ± 15
3.	Формула, примененная для вычисления предельной погрешности определения площади земельного участка, с подставленными значениями и итоговые (вычисленные) значения (ΔP), м2	$\Delta P=3.5*Mt*\sqrt{P}=3.5*0,1*\sqrt{1932}=15$
4.	Площадь земельного участка согласно сведениям Единого государственного реестра недвижимости (Ркад), м2	2000

3. Сведения о характеристиках уточняемого земельного участка с кадастровым номером 04:08:040101:167 :

№ п/п	Наименование характеристики земельного участка	Значение характеристики
1	**2**	**3**
5.	Оценка расхождения Р и Ркад (Р - Ркад), м2	68
6.	Предельные минимальный и максимальный размеры земельного участка (Рмин и Рмакс), м2	1100 -
7.	Вид (виды) разрешенного использования	-
7.1.	Дополнительные сведения об использовании земельного участка	-
8.	Кадастровый или иной государственный учетный номер (инвентарный) здания, сооружения, объекта незавершенного строительства, расположенного на земельном участке	-
9.	Сведения о земельных участках (землях общего пользования, территории общего пользования), посредством которых обеспечивается доступ	Земли общего пользования
10.	Иные сведения	-

4. Пояснения к сведениям об уточняемом земельном участке с кадастровым номером 04:08:040101:167 :

1.	-

Сведения об уточняемых земельных участках

1. Сведения о характерных точках границы уточняемого земельного участка с кадастровым номером 04:08:040101:169 :

Система координат МСК-04, зона 1 **Зона №1**

Обозначение характерных точек границ	Координаты, м				Метод определения координат	Формулы, примененные для расчета средней квадратической погрешности определения координат характерных точек границ (Mt), с подставленными в такие формулы значениями и итоговые (вычисленные) значения Mt, м	Описание закрепления точки
	содержатся в Едином государственном реестре недвижимости		определены в результате выполнения комплексных кадастровых работ				
	X	Y	X	Y			
1	2	3	4	5	6	7	8
04:08:040101:169 (1)						-	
н1921У	-	-	472158.25	1275119.31	Метод спутниковых геодезических измерений (определений)	-	-
1940	-	-	472145.51	1275153.55	Метод спутниковых геодезических измерений (определений)	-	-
1939	-	-	472126.87	1275145.45	Метод спутниковых геодезических измерений (определений)	-	-
н2040У	-	-	472104.03	1275136.64	Метод спутниковых геодезических измерений (определений)	-	-
н2041У	-	-	472102.52	1275134.38	Метод спутниковых геодезических измерений (определений)	-	-
н2042У	-	-	472117.72	1275102.65	Метод спутниковых геодезических измерений (определений)	-	-
н1922У	-	-	472155.72	1275118.37	Метод спутниковых геодезических измерений (определений)	-	-
н1921У	-	-	472158.25	1275119.31	Метод спутниковых геодезических измерений (определений)	-	-
04:08:040101:169 (2)						-	
н2043У	-	-	472105.31	1275113.30	Метод спутниковых геодезических измерений (определений)	-	-

1. Сведения о характерных точках границы уточняемого земельного участка с кадастровым номером 04:08:040101:169 :

Система координат МСК-04, зона 1 **Зона №1**

Обозначение характерных точек границ	Координаты, м				Метод определения координат	Формулы, примененные для расчета средней квадратической погрешности определения координат характерных точек границ (Mt), с подставленными в такие формулы значениями и итоговые (вычисленные) значения Mt, м	Описание закрепления точки
	содержатся в Едином государственном реестре недвижимости		определены в результате выполнения комплексных кадастровых работ				
	X	Y	X	Y			
1	2	3	4	5	6	7	8
н2044У	-	-	472105.41	1275113.30	Метод спутниковых геодезических измерений (определений)	-	-
н2045У	-	-	472091.54	1275141.58	Метод спутниковых геодезических измерений (определений)	-	-
н2046У	-	-	472080.07	1275132.64	Метод спутниковых геодезических измерений (определений)	-	-
н2047У	-	-	472079.72	1275131.46	Метод спутниковых геодезических измерений (определений)	-	-
н2048У	-	-	472082.87	1275129.89	Метод спутниковых геодезических измерений (определений)	-	-
н2049У	-	-	472084.69	1275127.75	Метод спутниковых геодезических измерений (определений)	-	-
н2050У	-	-	472086.70	1275120.79	Метод спутниковых геодезических измерений (определений)	-	-
н2051У	-	-	472085.96	1275117.60	Метод спутниковых геодезических измерений (определений)	-	-
н2052У	-	-	472082.88	1275118.58	Метод спутниковых геодезических измерений (определений)	-	-
н2053У	-	-	472083.34	1275113.83	Метод спутниковых геодезических измерений (определений)	-	-
н2054У	-	-	472087.54	1275106.93	Метод спутниковых геодезических измерений (определений)	-	-

1. Сведения о характерных точках границы уточняемого земельного участка с кадастровым номером 04:08:040101:169 :

Система координат МСК-04, зона 1 **Зона №1**

Обозначение характерных точек границ	Координаты, м				Метод определения координат	Формулы, примененные для расчета средней квадратической погрешности определения координат характерных точек границ (Mt), с подставленными в такие формулы значениями и итоговые (вычисленные) значения Mt, м	Описание закрепления точки
	содержатся в Едином государственном реестре недвижимости		определены в результате выполнения комплексных кадастровых работ				
	X	Y	X	Y			
1	2	3	4	5	6	7	8
н2055У	-	-	472090.39	1275108.28	Метод спутниковых геодезических измерений (определений)	-	-
н2056У	-	-	472093.39	1275104.58	Метод спутниковых геодезических измерений (определений)	-	-
н2043У	-	-	472105.31	1275113.30	Метод спутниковых геодезических измерений (определений)	-	-

2. Сведения о частях границ уточняемого земельного участка с кадастровым номером 04:08:040101:169 :

Обозначение части границ		Горизонтальное проложение (S), м	Описание прохождения части границ	Сведения о согласовании местоположения границ (согласовано/спорное)
от т.	до т.			
1	2	3	4	5
04:08:040101:169 (1)				
н1921У	1940	36.53	-	-
1940	1939	20.32	-	-
1939	н2040У	24.48	-	-
н2040У	н2041У	2.72	-	-
н2041У	н2042У	35.18	-	-
н2042У	н1922У	41.12	-	-
н1922У	н1921У	2.70	-	-
04:08:040101:169 (2)				
н2043У	н2044У	0.10	-	-
н2044У	н2045У	31.50	-	-
н2045У	н2046У	14.54	-	-
н2046У	н2047У	1.23	-	-
н2047У	н2048У	3.52	-	-
н2048У	н2049У	2.81	-	-
н2049У	н2050У	7.24	-	-
н2050У	н2051У	3.27	-	-
н2051У	н2052У	3.23	-	-
н2052У	н2053У	4.77	-	-

2. Сведения о частях границ уточняемого земельного участка с кадастровым номером 04:08:040101:169 :

Обозначение части границ		Горизонтальное проложение (S), м	Описание прохождения части границ	Сведения о согласовании местоположения границ (согласовано/спорное)
от т.	до т.			
1	2	3	4	5
н2053У	н2054У	8.08	-	-
н2054У	н2055У	3.15	-	-
н2055У	н2056У	4.76	-	-
н2056У	н2043У	14.77	-	-

3. Сведения о характеристиках уточняемого земельного участка с кадастровым номером 04:08:040101:169 :

№ п/п	Наименование характеристики земельного участка	Значение характеристики
1	2	3
1.	Адрес земельного участка	-
1.1.	Сведения о местоположении земельного участка (при отсутствии адреса) в структурированном в соответствии с федеральной информационной адресной системой виде	-
1.2.	Дополнительные сведения о местоположении земельного участка	-
2.	Площадь земельного участка ± величина погрешности определения (вычисления) площади (Р ± ΔР), м2	2139 ± 16 1649.41 ± 14.21 (1) 489.61 ± 7.74 (2)
3.	Формула, примененная для вычисления предельной погрешности определения площади земельного участка, с подставленными значениями и итоговые (вычисленные) значения (ΔР), м2	ΔР=3.5*Mt*√P=3.5*0,1*√2139=16 (1) ΔР=3.5*Mt*√P=3.5*0,1*√1649.41=14.21 (2) ΔР=3.5*Mt*√P=3.5*0,1*√489.61=7.74
4.	Площадь земельного участка согласно сведениям Единого государственного реестра недвижимости (Ркад), м2	1500
5.	Оценка расхождения Р и Ркад (Р - Ркад), м2	639
6.	Предельные минимальный и максимальный размеры земельного участка (Рмин и Рмакс), м2	1100 -
7.	Вид (виды) разрешенного использования	-
7.1.	Дополнительные сведения об использовании земельного участка	-
8.	Кадастровый или иной государственный учетный номер (инвентарный) здания, сооружения, объекта незавершенного строительства, расположенного на земельном участке	-
9.	Сведения о земельных участках (землях общего пользования, территории общего пользования), посредством которых обеспечивается доступ	Земли общего пользования (1) Земли общего пользования (2) Земли общего пользования
10.	Иные сведения	-

4. Пояснения к сведениям об уточняемом земельном участке с кадастровым номером 04:08:040101:169 :

1.	-

Сведения об уточняемых земельных участках

1. Сведения о характерных точках границы уточняемого земельного участка с кадастровым номером 04:08:040101:177 :

Система координат МСК-04, зона 1 **Зона №1**

Обозначение характерных точек границ	Координаты, м				Метод определения координат	Формулы, примененные для расчета средней квадратической погрешности определения координат характерных точек границ (Mt), с подставленными в такие формулы значениями и итоговые (вычисленные) значения Mt, м	Описание закрепления точки
	содержатся в Едином государственном реестре недвижимости		определены в результате выполнения комплексных кадастровых работ				
	X	Y	X	Y			
1	2	3	4	5	6	7	8
н2062У	-	-	472651.21	1275364.81	Метод спутниковых геодезических измерений (определений)	-	-
451	-	-	472639.62	1275391.06	Метод спутниковых геодезических измерений (определений)	-	-
462	-	-	472625.45	1275383.36	Метод спутниковых геодезических измерений (определений)	-	-
490	-	-	472596.11	1275373.50	Метод спутниковых геодезических измерений (определений)	-	-
489	-	-	472592.84	1275376.89	Метод спутниковых геодезических измерений (определений)	-	-
488	-	-	472587.85	1275390.95	Метод спутниковых геодезических измерений (определений)	-	-
487	-	-	472575.82	1275386.02	Метод спутниковых геодезических измерений (определений)	-	-
н2063У	-	-	472580.80	1275374.66	Метод спутниковых геодезических измерений (определений)	-	-
н2064У	-	-	472574.20	1275372.12	Метод спутниковых геодезических измерений (определений)	-	-
н2065У	-	-	472583.57	1275351.87	Метод спутниковых геодезических измерений (определений)	-	-

1. Сведения о характерных точках границы уточняемого земельного участка с кадастровым номером 04:08:040101:177 :

Система координат МСК-04, зона 1 **Зона №1**

Обозначение характерных точек границ	Координаты, м				Метод определения координат	Формулы, примененные для расчета средней квадратической погрешности определения координат характерных точек границ (Mt), с подставленными в такие формулы значениями и итоговые (вычисленные) значения Mt, м	Описание закрепления точки
	содержатся в Едином государственном реестре недвижимости		определены в результате выполнения комплексных кадастровых работ				
	X	Y	X	Y			
1	2	3	4	5	6	7	8
н2066У	-	-	472584.77	1275350.27	Метод спутниковых геодезических измерений (определений)	-	-
н2067У	-	-	472593.82	1275345.52	Метод спутниковых геодезических измерений (определений)	-	-
н2068У	-	-	472596.32	1275346.62	Метод спутниковых геодезических измерений (определений)	-	-
н2069У	-	-	472599.63	1275342.26	Метод спутниковых геодезических измерений (определений)	-	-
н2070У	-	-	472608.42	1275346.50	Метод спутниковых геодезических измерений (определений)	-	-
н2071У	-	-	472621.28	1275352.08	Метод спутниковых геодезических измерений (определений)	-	-
н2072У	-	-	472621.56	1275351.72	Метод спутниковых геодезических измерений (определений)	-	-
н2073У	-	-	472626.34	1275353.59	Метод спутниковых геодезических измерений (определений)	-	-
н2074У	-	-	472640.87	1275359.78	Метод спутниковых геодезических измерений (определений)	-	-
н2062У	-	-	472651.21	1275364.81	Метод спутниковых геодезических измерений (определений)	-	-

2. Сведения о частях границ уточняемого земельного участка с кадастровым номером 04:08:040101:177 :

Обозначение части границ		Горизонтальное проложение (S), м	Описание прохождения части границ	Сведения о согласовании местоположения границ (согласовано/спорное)
от т.	до т.			
1	2	3	4	5
н2062У	451	28.69	-	-
451	462	16.13	-	-
462	490	30.95	-	-
490	489	4.71	-	-
489	488	14.92	-	-
488	487	13.00	-	-
487	н2063У	12.40	-	-
н2063У	н2064У	7.07	-	-
н2064У	н2065У	22.31	-	-
н2065У	н2066У	2.00	-	-
н2066У	н2067У	10.22	-	-
н2067У	н2068У	2.73	-	-
н2068У	н2069У	5.47	-	-
н2069У	н2070У	9.76	-	-
н2070У	н2071У	14.02	-	-
н2071У	н2072У	0.46	-	-
н2072У	н2073У	5.13	-	-
н2073У	н2074У	15.79	-	-
н2074У	н2062У	11.50	-	-

3. Сведения о характеристиках уточняемого земельного участка с кадастровым номером 04:08:040101:177 :

№ п/п	Наименование характеристики земельного участка	Значение характеристики
1	2	3
1.	Адрес земельного участка	-
1.1.	Сведения о местоположении земельного участка (при отсутствии адреса) в структурированном в соответствии с федеральной информационной адресной системой виде	-
1.2.	Дополнительные сведения о местоположении земельного участка	-
2.	Площадь земельного участка ± величина погрешности определения (вычисления) площади (Р ± ΔР), м2	2158 ± 16
3.	Формула, примененная для вычисления предельной погрешности определения площади земельного участка, с подставленными значениями и итоговые (вычисленные) значения (ΔР), м2	ΔР=3.5*Mt*√P=3.5*0,1*√2158=16
4.	Площадь земельного участка согласно сведениям Единого государственного реестра недвижимости (Ркад), м2	1900
5.	Оценка расхождения Р и Ркад (Р - Ркад), м2	258
6.	Предельные минимальный и максимальный размеры земельного участка (Рмин и Рмакс), м2	1100 -
7.	Вид (виды) разрешенного использования	-

3. Сведения о характеристиках уточняемого земельного участка с кадастровым номером 04:08:040101:177 :

№ п/п	Наименование характеристики земельного участка	Значение характеристики
1	2	3
7.1.	Дополнительные сведения об использовании земельного участка	-
8.	Кадастровый или иной государственный учетный номер (инвентарный) здания, сооружения, объекта незавершенного строительства, расположенного на земельном участке	-
9.	Сведения о земельных участках (землях общего пользования, территории общего пользования), посредством которых обеспечивается доступ	Земли общего пользования
10.	Иные сведения	-

4. Пояснения к сведениям об уточняемом земельном участке с кадастровым номером 04:08:040101:177 :

1.	-

Сведения об уточняемых земельных участках

1. Сведения о характерных точках границы уточняемого земельного участка с кадастровым номером 04:08:040101:178 :

Система координат МСК-04, зона 1 **Зона №1**

Обозначение характерных точек границ	Координаты, м				Метод определения координат	Формулы, примененные для расчета средней квадратической погрешности определения координат характерных точек границ (Mt), с подставленными в такие формулы значениями и итоговые (вычисленные) значения Mt, м	Описание закрепления точки
	содержатся в Едином государственном реестре недвижимости		определены в результате выполнения комплексных кадастровых работ				
	X	Y	X	Y			
1	2	3	4	5	6	7	8
04:08:040101:178 (1)						-	
1132	-	-	472383.07	1275758.93	Метод спутниковых геодезических измерений (определений)	-	-
н2075У	-	-	472378.48	1275769.19	Метод спутниковых геодезических измерений (определений)	-	-
н2076У	-	-	472369.85	1275765.34	Метод спутниковых геодезических измерений (определений)	-	-
1134	-	-	472374.65	1275755.00	Метод спутниковых геодезических измерений (определений)	-	-
1133	-	-	472378.58	1275756.84	Метод спутниковых геодезических измерений (определений)	-	-
1132	-	-	472383.07	1275758.93	Метод спутниковых геодезических измерений (определений)	-	-
04:08:040101:178 (2)						-	
н2077У	-	-	472747.08	1275025.68	-	-	-
н2078У	-	-	472741.28	1275043.86	-	-	-
н2079У	-	-	472716.28	1275037.56	-	-	-
н2080У	-	-	472721.33	1275020.08	-	-	-
н2077У	-	-	472747.08	1275025.68	-	-	-

2. Сведения о частях границ уточняемого земельного участка с кадастровым номером 04:08:040101:178 :

Обозначение части границ		Горизонтальное проложение (S), м	Описание прохождения части границ	Сведения о согласовании местоположения границ (согласовано/спорное)
от т.	до т.			
1	2	3	4	5
04:08:040101:178 (1)				
1132	н2075У	11.24	-	-
н2075У	н2076У	9.45	-	-
н2076У	1134	11.40	-	-
1134	1133	4.34	-	-
1133	1132	4.95	-	-
04:08:040101:178 (2)				
н2077У	н2078У	19.08	-	-
н2078У	н2079У	25.78	-	-
н2079У	н2080У	18.19	-	-
н2080У	н2077У	26.35	-	-

3. Сведения о характеристиках уточняемого земельного участка с кадастровым номером 04:08:040101:178 :

№ п/п	Наименование характеристики земельного участка	Значение характеристики
1	2	3
1.	Адрес земельного участка	-
1.1.	Сведения о местоположении земельного участка (при отсутствии адреса) в структурированном в соответствии с федеральной информационной адресной системой виде	-
1.2.	Дополнительные сведения о местоположении земельного участка	-
2.	Площадь земельного участка ± величина погрешности определения (вычисления) площади (Р ± ΔР), м2	591 ± 9 106.05 ± 3.60 (1) 484.72 ± 7.71 (2)
3.	Формула, примененная для вычисления предельной погрешности определения площади земельного участка, с подставленными значениями и итоговые (вычисленные) значения (ΔР), м2	ΔР=3.5*Mt*√P=3.5*0,1*√591=9 (1) ΔР=3.5*Mt*√P=3.5*0,1*√106.05=3.60 (2) ΔР=3.5*Mt*√P=3.5*0,1*√484.72=7.71
4.	Площадь земельного участка согласно сведениям Единого государственного реестра недвижимости (Ркад), м2	500
5.	Оценка расхождения Р и Ркад (Р - Ркад), м2	91
6.	Предельные минимальный и максимальный размеры земельного участка (Рмин и Рмакс), м2	1100 -
7.	Вид (виды) разрешенного использования	-
7.1.	Дополнительные сведения об использовании земельного участка	-
8.	Кадастровый или иной государственный учетный номер (инвентарный) здания, сооружения, объекта незавершенного строительства, расположенного на земельном участке	-
9.	Сведения о земельных участках (землях общего пользования, территории общего пользования), посредством которых обеспечивается доступ	Земли общего пользования (1) Земли общего пользования (2) Земли общего пользования
10.	Иные сведения	-

4. Пояснения к сведениям об уточняемом земельном участке с кадастровым номером 04:08:040101:178 :	
1.	-

Сведения об уточняемых земельных участках

1. Сведения о характерных точках границы уточняемого земельного участка с кадастровым номером 04:08:040101:179 :

Система координат МСК-04, зона 1 **Зона №1**

Обозначение характерных точек границ	Координаты, м				Метод определения координат	Формулы, примененные для расчета средней квадратической погрешности определения координат характерных точек границ (Mt), с подставленными в такие формулы значениями и итоговые (вычисленные) значения Mt, м	Описание закрепления точки
	содержатся в Едином государственном реестре недвижимости		определены в результате выполнения комплексных кадастровых работ				
	X	Y	X	Y			
1	2	3	4	5	6	7	8
н2081У	-	-	472343.89	1275245.59	Метод спутниковых геодезических измерений (определений)	-	-
н2082У	-	-	472333.81	1275265.45	Метод спутниковых геодезических измерений (определений)	-	-
н2083У	-	-	472323.46	1275260.08	Метод спутниковых геодезических измерений (определений)	-	-
н2084У	-	-	472316.60	1275256.84	Метод спутниковых геодезических измерений (определений)	-	-
н2085У	-	-	472301.76	1275248.64	Метод спутниковых геодезических измерений (определений)	-	-
н2086У	-	-	472300.69	1275250.27	Метод спутниковых геодезических измерений (определений)	-	-
н2087У	-	-	472291.02	1275246.00	Метод спутниковых геодезических измерений (определений)	-	-
н2088У	-	-	472293.83	1275238.15	Метод спутниковых геодезических измерений (определений)	-	-
н2089У	-	-	472300.50	1275227.23	Метод спутниковых геодезических измерений (определений)	-	-
н2090У	-	-	472303.63	1275221.35	Метод спутниковых геодезических измерений (определений)	-	-

1. Сведения о характерных точках границы уточняемого земельного участка с кадастровым номером 04:08:040101:179 :

Система координат МСК-04, зона 1 **Зона №1**

Обозначение характерных точек границ	Координаты, м				Метод определения координат	Формулы, примененные для расчета средней квадратической погрешности определения координат характерных точек границ (Mt), с подставленными в такие формулы значениями и итоговые (вычисленные) значения Mt, м	Описание закрепления точки
	содержатся в Едином государственном реестре недвижимости		определены в результате выполнения комплексных кадастровых работ				
	X	Y	X	Y			
1	2	3	4	5	6	7	8
н2091У	-	-	472306.26	1275222.27	Метод спутниковых геодезических измерений (определений)	-	-
н2092У	-	-	472334.68	1275237.12	Метод спутниковых геодезических измерений (определений)	-	-
н2093У	-	-	472340.79	1275240.57	Метод спутниковых геодезических измерений (определений)	-	-
н2094У	-	-	472343.13	1275242.48	Метод спутниковых геодезических измерений (определений)	-	-
н2081У	-	-	472343.89	1275245.59	Метод спутниковых геодезических измерений (определений)	-	-

2. Сведения о частях границ уточняемого земельного участка с кадастровым номером 04:08:040101:179 :

Обозначение части границ		Горизонтальное проложение (S), м	Описание прохождения части границ	Сведения о согласовании местоположения границ (согласовано/спорное)
от т.	до т.			
1	2	3	4	5
н2081У	н2082У	22.27	-	-
н2082У	н2083У	11.66	-	-
н2083У	н2084У	7.59	-	-
н2084У	н2085У	16.95	-	-
н2085У	н2086У	1.95	-	-
н2086У	н2087У	10.57	-	-
н2087У	н2088У	8.34	-	-
н2088У	н2089У	12.80	-	-
н2089У	н2090У	6.66	-	-
н2090У	н2091У	2.79	-	-
н2091У	н2092У	32.07	-	-
н2092У	н2093У	7.02	-	-
н2093У	н2094У	3.02	-	-

2. Сведения о частях границ уточняемого земельного участка с кадастровым номером 04:08:040101:179 :

Обозначение части границ		Горизонтальное проложение (S), м	Описание прохождения части границ	Сведения о согласовании местоположения границ (согласовано/спорное)
от т.	до т.			
1	2	3	4	5
н2094У	н2081У	3.20	-	-

3. Сведения о характеристиках уточняемого земельного участка с кадастровым номером 04:08:040101:179 :

№ п/п	Наименование характеристики земельного участка	Значение характеристики
1	2	3
1.	Адрес земельного участка	-
1.1.	Сведения о местоположении земельного участка (при отсутствии адреса) в структурированном в соответствии с федеральной информационной адресной системой виде	-
1.2.	Дополнительные сведения о местоположении земельного участка	-
2.	Площадь земельного участка ± величина погрешности определения (вычисления) площади (Р ± ΔР), м2	1230 ± 12
3.	Формула, примененная для вычисления предельной погрешности определения площади земельного участка, с подставленными значениями и итоговые (вычисленные) значения (ΔР), м2	ΔР=3.5*Mt*√P=3.5*0,1*√1230=12
4.	Площадь земельного участка согласно сведениям Единого государственного реестра недвижимости (Ркад), м2	1200
5.	Оценка расхождения Р и Ркад (Р - Ркад), м2	30
6.	Предельные минимальный и максимальный размеры земельного участка (Рмин и Рмакс), м2	1100 -
7.	Вид (виды) разрешенного использования	-
7.1.	Дополнительные сведения об использовании земельного участка	-
8.	Кадастровый или иной государственный учетный номер (инвентарный) здания, сооружения, объекта незавершенного строительства, расположенного на земельном участке	-
9.	Сведения о земельных участках (землях общего пользования, территории общего пользования), посредством которых обеспечивается доступ	Земли общего пользования
10.	Иные сведения	-

4. Пояснения к сведениям об уточняемом земельном участке с кадастровым номером 04:08:040101:179 :

1.	-

Сведения об уточняемых земельных участках

1. Сведения о характерных точках границы уточняемого земельного участка с кадастровым номером 04:08:040101:181 :

Система координат МСК-04, зона 1 **Зона №1**

Обозначение характерных точек границ	Координаты, м				Метод определения координат	Формулы, примененные для расчета средней квадратической погрешности определения координат характерных точек границ (Mt), с подставленными в такие формулы значениями и итоговые (вычисленные) значения Mt, м	Описание закрепления точки
	содержатся в Едином государственном реестре недвижимости		определены в результате выполнения комплексных кадастровых работ				
	X	Y	X	Y			
1	2	3	4	5	6	7	8
н2095У	-	-	472361.55	1275047.61	Метод спутниковых геодезических измерений (определений)	-	-
н2096У	-	-	472362.55	1275051.01	Метод спутниковых геодезических измерений (определений)	-	-
н2097У	-	-	472348.30	1275087.16	Метод спутниковых геодезических измерений (определений)	-	-
н2098У	-	-	472347.25	1275086.76	Метод спутниковых геодезических измерений (определений)	-	-
н1654У	-	-	472342.00	1275099.93	Метод спутниковых геодезических измерений (определений)	-	-
200	-	-	472340.49	1275099.16	Метод спутниковых геодезических измерений (определений)	-	-
199	-	-	472330.05	1275121.19	Метод спутниковых геодезических измерений (определений)	-	-
1697	-	-	472313.62	1275115.22	Метод спутниковых геодезических измерений (определений)	-	-
1709	-	-	472309.17	1275113.35	Метод спутниковых геодезических измерений (определений)	-	-
н1763У	-	-	472320.08	1275088.39	Метод спутниковых геодезических измерений (определений)	-	-

1. Сведения о характерных точках границы уточняемого земельного участка с кадастровым номером 04:08:040101:181 :

Система координат МСК-04, зона 1 **Зона №1**

Обозначение характерных точек границ	Координаты, м				Метод определения координат	Формулы, примененные для расчета средней квадратической погрешности определения координат характерных точек границ (Mt), с подставленными в такие формулы значениями и итоговые (вычисленные) значения Mt, м	Описание закрепления точки
	содержатся в Едином государственном реестре недвижимости		определены в результате выполнения комплексных кадастровых работ				
	X	Y	X	Y			
1	2	3	4	5	6	7	8
н1762У	-	-	472330.47	1275061.49	Метод спутниковых геодезических измерений (определений)	-	-
н1761У	-	-	472331.80	1275055.65	Метод спутниковых геодезических измерений (определений)	-	-
н2099У	-	-	472333.75	1275049.51	Метод спутниковых геодезических измерений (определений)	-	-
н2100У	-	-	472338.75	1275049.51	Метод спутниковых геодезических измерений (определений)	-	-
н2101У	-	-	472340.55	1275040.51	Метод спутниковых геодезических измерений (определений)	-	-
н2102У	-	-	472353.15	1275042.21	Метод спутниковых геодезических измерений (определений)	-	-
н2095У	-	-	472361.55	1275047.61	Метод спутниковых геодезических измерений (определений)	-	-

2. Сведения о частях границ уточняемого земельного участка с кадастровым номером 04:08:040101:181 :

Обозначение части границ		Горизонтальное проложение (S), м	Описание прохождения части границ	Сведения о согласовании местоположения границ (согласовано/спорное)
от т.	до т.			
1	2	3	4	5
н2095У	н2096У	3.54	-	-
н2096У	н2097У	38.86	-	-
н2097У	н2098У	1.12	-	-
н2098У	н1654У	14.18	-	-
н1654У	200	1.69	-	-
200	199	24.38	-	-
199	1697	17.48	-	-

2. Сведения о частях границ уточняемого земельного участка с кадастровым номером 04:08:040101:181 :

Обозначение части границ		Горизонтальное проложение (S), м	Описание прохождения части границ	Сведения о согласовании местоположения границ (согласовано/спорное)
от т.	до т.			
1	2	3	4	5
1697	1709	4.83	-	-
1709	н1763У	27.24	-	-
н1763У	н1762У	28.84	-	-
н1762У	н1761У	5.99	-	-
н1761У	н2099У	6.44	-	-
н2099У	н2100У	5.00	-	-
н2100У	н2101У	9.18	-	-
н2101У	н2102У	12.71	-	-
н2102У	н2095У	9.99	-	-

3. Сведения о характеристиках уточняемого земельного участка с кадастровым номером 04:08:040101:181 :

№ п/п	Наименование характеристики земельного участка	Значение характеристики
1	2	3
1.	Адрес земельного участка	-
1.1.	Сведения о местоположении земельного участка (при отсутствии адреса) в структурированном в соответствии с федеральной информационной адресной системой виде	-
1.2.	Дополнительные сведения о местоположении земельного участка	-
2.	Площадь земельного участка ± величина погрешности определения (вычисления) площади (Р ± ΔР), м2	1981 ± 16
3.	Формула, примененная для вычисления предельной погрешности определения площади земельного участка, с подставленными значениями и итоговые (вычисленные) значения (ΔР), м2	ΔР=3.5*Mt*√P=3.5*0,1*√1981=16
4.	Площадь земельного участка согласно сведениям Единого государственного реестра недвижимости (Ркад), м2	2200
5.	Оценка расхождения Р и Ркад (Р - Ркад), м2	219
6.	Предельные минимальный и максимальный размеры земельного участка (Рмин и Рмакс), м2	1100 -
7.	Вид (виды) разрешенного использования	-
7.1.	Дополнительные сведения об использовании земельного участка	-
8.	Кадастровый или иной государственный учетный номер (инвентарный) здания, сооружения, объекта незавершенного строительства, расположенного на земельном участке	-
9.	Сведения о земельных участках (землях общего пользования, территории общего пользования), посредством которых обеспечивается доступ	Земли общего пользования
10.	Иные сведения	-

4. Пояснения к сведениям об уточняемом земельном участке с кадастровым номером 04:08:040101:181 :

1.	-

Сведения об уточняемых земельных участках

1. Сведения о характерных точках границы уточняемого земельного участка с кадастровым номером 04:08:040101:183 :

Система координат МСК-04, зона 1 **Зона №1**

Обозначение характерных точек границ	Координаты, м				Метод определения координат	Формулы, примененные для расчета средней квадратической погрешности определения координат характерных точек границ (Mt), с подставленными в такие формулы значениями и итоговые (вычисленные) значения Mt, м	Описание закрепления точки
	содержатся в Едином государственном реестре недвижимости		определены в результате выполнения комплексных кадастровых работ				
	X	Y	X	Y			
1	2	3	4	5	6	7	8
н2103У	-	-	472730.57	1274260.13	Метод спутниковых геодезических измерений (определений)	-	-
н2104У	-	-	472721.36	1274270.06	Метод спутниковых геодезических измерений (определений)	-	-
н2105У	-	-	472711.43	1274280.47	Метод спутниковых геодезических измерений (определений)	-	-
н2106У	-	-	472695.90	1274297.58	Метод спутниковых геодезических измерений (определений)	-	-
н2107У	-	-	472694.43	1274298.90	Метод спутниковых геодезических измерений (определений)	-	-
н2108У	-	-	472678.27	1274280.38	Метод спутниковых геодезических измерений (определений)	-	-
н2109У	-	-	472693.31	1274265.27	Метод спутниковых геодезических измерений (определений)	-	-
н2110У	-	-	472700.52	1274259.21	Метод спутниковых геодезических измерений (определений)	-	-
н2111У	-	-	472702.09	1274256.40	Метод спутниковых геодезических измерений (определений)	-	-
н2112У	-	-	472709.45	1274261.08	Метод спутниковых геодезических измерений (определений)	-	-

1. Сведения о характерных точках границы уточняемого земельного участка с кадастровым номером 04:08:040101:183 :

Система координат МСК-04, зона 1 **Зона №1**

Обозначение характерных точек границ	Координаты, м				Метод определения координат	Формулы, примененные для расчета средней квадратической погрешности определения координат характерных точек границ (Mt), с подставленными в такие формулы значениями и итоговые (вычисленные) значения Mt, м	Описание закрепления точки
	содержатся в Едином государственном реестре недвижимости		определены в результате выполнения комплексных кадастровых работ				
	X	Y	X	Y			
1	2	3	4	5	6	7	8
н2113У	-	-	472717.60	1274250.23	Метод спутниковых геодезических измерений (определений)	-	-
н2103У	-	-	472730.57	1274260.13	Метод спутниковых геодезических измерений (определений)	-	-

2. Сведения о частях границ уточняемого земельного участка с кадастровым номером 04:08:040101:183 :

Обозначение части границ		Горизонтальное проложение (S), м	Описание прохождения части границ	Сведения о согласовании местоположения границ (согласовано/спорное)
от т.	до т.			
1	2	3	4	5
н2103У	н2104У	13.54	-	-
н2104У	н2105У	14.39	-	-
н2105У	н2106У	23.11	-	-
н2106У	н2107У	1.98	-	-
н2107У	н2108У	24.58	-	-
н2108У	н2109У	21.32	-	-
н2109У	н2110У	9.42	-	-
н2110У	н2111У	3.22	-	-
н2111У	н2112У	8.72	-	-
н2112У	н2113У	13.57	-	-
н2113У	н2103У	16.32	-	-

3. Сведения о характеристиках уточняемого земельного участка с кадастровым номером 04:08:040101:183 :

№ п/п	Наименование характеристики земельного участка	Значение характеристики
1	2	3
1.	Адрес земельного участка	-
1.1.	Сведения о местоположении земельного участка (при отсутствии адреса) в структурированном в соответствии с федеральной информационной адресной системой виде	-
1.2.	Дополнительные сведения о местоположении земельного участка	-
2.	Площадь земельного участка ± величина погрешности определения (вычисления) площади (P ± ΔP), м2	1086 ± 12

3. Сведения о характеристиках уточняемого земельного участка с кадастровым номером 04:08:040101:183 :

№ п/п	Наименование характеристики земельного участка	Значение характеристики
1	2	3
3.	Формула, примененная для вычисления предельной погрешности определения площади земельного участка, с подставленными значениями и итоговые (вычисленные) значения (ΔР), м2	ΔР=3.5*Mt*√P=3.5*0,1*√1086=12
4.	Площадь земельного участка согласно сведениям Единого государственного реестра недвижимости (Ркад), м2	900
5.	Оценка расхождения Р и Ркад (Р - Ркад), м2	186
6.	Предельные минимальный и максимальный размеры земельного участка (Рмин и Рмакс), м2	1100 -
7.	Вид (виды) разрешенного использования	-
7.1.	Дополнительные сведения об использовании земельного участка	-
8.	Кадастровый или иной государственный учетный номер (инвентарный) здания, сооружения, объекта незавершенного строительства, расположенного на земельном участке	-
9.	Сведения о земельных участках (землях общего пользования, территории общего пользования), посредством которых обеспечивается доступ	Земли общего пользования
10.	Иные сведения	-

4. Пояснения к сведениям об уточняемом земельном участке с кадастровым номером 04:08:040101:183 :

1.	-

Сведения об уточняемых земельных участках

1. Сведения о характерных точках границы уточняемого земельного участка с кадастровым номером 04:08:040101:184 :

Система координат МСК-04, зона 1 **Зона №1**

Обозначение характерных точек границ	Координаты, м				Метод определения координат	Формулы, примененные для расчета средней квадратической погрешности определения координат характерных точек границ (Mt), с подставленными в такие формулы значениями и итоговые (вычисленные) значения Mt, м	Описание закрепления точки
	содержатся в Едином государственном реестре недвижимости		определены в результате выполнения комплексных кадастровых работ				
	X	Y	X	Y			
1	2	3	4	5	6	7	8
956	-	-	472764.15	1274216.03	Метод спутниковых геодезических измерений (определений)	-	-
н2103У	-	-	472730.57	1274260.13	Метод спутниковых геодезических измерений (определений)	-	-
н2113У	-	-	472717.60	1274250.23	Метод спутниковых геодезических измерений (определений)	-	-
н2112У	-	-	472709.45	1274261.08	Метод спутниковых геодезических измерений (определений)	-	-
н2111У	-	-	472702.09	1274256.40	Метод спутниковых геодезических измерений (определений)	-	-
н2114У	-	-	472708.38	1274250.22	Метод спутниковых геодезических измерений (определений)	-	-
н2115У	-	-	472709.81	1274244.49	Метод спутниковых геодезических измерений (определений)	-	-
н2116У	-	-	472731.47	1274212.48	Метод спутниковых геодезических измерений (определений)	-	-
н2117У	-	-	472742.73	1274197.92	Метод спутниковых геодезических измерений (определений)	-	-
957	-	-	472744.47	1274198.94	Метод спутниковых геодезических измерений (определений)	-	-

1. Сведения о характерных точках границы уточняемого земельного участка с кадастровым номером 04:08:040101:184 :

Система координат МСК-04, зона 1 **Зона №1**

Обозначение характерных точек границ	Координаты, м				Метод определения координат	Формулы, примененные для расчета средней квадратической погрешности определения координат характерных точек границ (Mt), с подставленными в такие формулы значениями и итоговые (вычисленные) значения Mt, м	Описание закрепления точки
	содержатся в Едином государственном реестре недвижимости		определены в результате выполнения комплексных кадастровых работ				
	X	Y	X	Y			
1	2	3	4	5	6	7	8
н2118У	-	-	472753.11	1274205.58	Метод спутниковых геодезических измерений (определений)	-	-
н2119У	-	-	472757.43	1274210.84	Метод спутниковых геодезических измерений (определений)	-	-
956	-	-	472764.15	1274216.03	Метод спутниковых геодезических измерений (определений)	-	-

2. Сведения о частях границ уточняемого земельного участка с кадастровым номером 04:08:040101:184 :

Обозначение части границ		Горизонтальное проложение (S), м	Описание прохождения части границ	Сведения о согласовании местоположения границ (согласовано/спорное)
от т.	до т.			
1	2	3	4	5
956	н2103У	55.43	-	-
н2103У	н2113У	16.32	-	-
н2113У	н2112У	13.57	-	-
н2112У	н2111У	8.72	-	-
н2111У	н2114У	8.82	-	-
н2114У	н2115У	5.91	-	-
н2115У	н2116У	38.65	-	-
н2116У	н2117У	18.41	-	-
н2117У	957	2.02	-	-
957	н2118У	10.90	-	-
н2118У	н2119У	6.81	-	-
н2119У	956	8.49	-	-

3. Сведения о характеристиках уточняемого земельного участка с кадастровым номером 04:08:040101:184 :

№ п/п	Наименование характеристики земельного участка	Значение характеристики
1	2	3
1.	Адрес земельного участка	-

3. Сведения о характеристиках уточняемого земельного участка с кадастровым номером 04:08:040101:184 :

№ п/п	Наименование характеристики земельного участка	Значение характеристики
1	2	3
1.1.	Сведения о местоположении земельного участка (при отсутствии адреса) в структурированном в соответствии с федеральной информационной адресной системой виде	-
1.2.	Дополнительные сведения о местоположении земельного участка	-
2.	Площадь земельного участка ± величина погрешности определения (вычисления) площади (Р ± ΔР), м2	1659 ± 14
3.	Формула, примененная для вычисления предельной погрешности определения площади земельного участка, с подставленными значениями и итоговые (вычисленные) значения (ΔР), м2	ΔР=3.5*Mt*√P=3.5*0,1*√1659=14
4.	Площадь земельного участка согласно сведениям Единого государственного реестра недвижимости (Ркад), м2	1500
5.	Оценка расхождения Р и Ркад (Р - Ркад), м2	159
6.	Предельные минимальный и максимальный размеры земельного участка (Рмин и Рмакс), м2	1100 -
7.	Вид (виды) разрешенного использования	-
7.1.	Дополнительные сведения об использовании земельного участка	-
8.	Кадастровый или иной государственный учетный номер (инвентарный) здания, сооружения, объекта незавершенного строительства, расположенного на земельном участке	-
9.	Сведения о земельных участках (землях общего пользования, территории общего пользования), посредством которых обеспечивается доступ	Земли общего пользования
10.	Иные сведения	-

4. Пояснения к сведениям об уточняемом земельном участке с кадастровым номером 04:08:040101:184 :

1.	-

Сведения об уточняемых земельных участках

1. Сведения о характерных точках границы уточняемого земельного участка с кадастровым номером 04:08:040101:185 :

Система координат МСК-04, зона 1 **Зона №1**

Обозначение характерных точек границ	Координаты, м				Метод определения координат	Формулы, примененные для расчета средней квадратической погрешности определения координат характерных точек границ (Mt), с подставленными в такие формулы значениями и итоговые (вычисленные) значения Mt, м	Описание закрепления точки
	содержатся в Едином государственном реестре недвижимости		определены в результате выполнения комплексных кадастровых работ				
	X	Y	X	Y			
1	2	3	4	5	6	7	8
н1554У	-	-	472373.60	1275723.97	Метод спутниковых геодезических измерений (определений)	-	-
1738	-	-	472365.50	1275739.38	Метод спутниковых геодезических измерений (определений)	-	-
1737	-	-	472361.43	1275737.53	Метод спутниковых геодезических измерений (определений)	-	-
1753	-	-	472351.99	1275733.11	Метод спутниковых геодезических измерений (определений)	-	-
1752	-	-	472338.60	1275726.60	Метод спутниковых геодезических измерений (определений)	-	-
1751	-	-	472318.39	1275716.59	Метод спутниковых геодезических измерений (определений)	-	-
н1558У	-	-	472325.42	1275702.42	Метод спутниковых геодезических измерений (определений)	-	-
н1557У	-	-	472328.70	1275703.77	Метод спутниковых геодезических измерений (определений)	-	-
н1556У	-	-	472334.08	1275706.06	Метод спутниковых геодезических измерений (определений)	-	-
н1555У	-	-	472348.86	1275712.34	Метод спутниковых геодезических измерений (определений)	-	-

1. Сведения о характерных точках границы уточняемого земельного участка с кадастровым номером 04:08:040101:185 :

Система координат МСК-04, зона 1 **Зона №1**

Обозначение характерных точек границ	Координаты, м				Метод определения координат	Формулы, примененные для расчета средней квадратической погрешности определения координат характерных точек границ (Mt), с подставленными в такие формулы значениями и итоговые (вычисленные) значения Mt, м	Описание закрепления точки
	содержатся в Едином государственном реестре недвижимости		определены в результате выполнения комплексных кадастровых работ				
	X	Y	X	Y			
1	2	3	4	5	6	7	8
н1554У	-	-	472373.60	1275723.97	Метод спутниковых геодезических измерений (определений)	-	-

2. Сведения о частях границ уточняемого земельного участка с кадастровым номером 04:08:040101:185 :

Обозначение части границ		Горизонтальное проложение (S), м	Описание прохождения части границ	Сведения о согласовании местоположения границ (согласовано/спорное)
от т.	до т.			
1	2	3	4	5
н1554У	1738	17.41	-	-
1738	1737	4.47	-	-
1737	1753	10.42	-	-
1753	1752	14.89	-	-
1752	1751	22.55	-	-
1751	н1558У	15.82	-	-
н1558У	н1557У	3.55	-	-
н1557У	н1556У	5.85	-	-
н1556У	н1555У	16.06	-	-
н1555У	н1554У	27.34	-	-

3. Сведения о характеристиках уточняемого земельного участка с кадастровым номером 04:08:040101:185 :

№ п/п	Наименование характеристики земельного участка	Значение характеристики
1	2	3
1.	Адрес земельного участка	-
1.1.	Сведения о местоположении земельного участка (при отсутствии адреса) в структурированном в соответствии с федеральной информационной адресной системой виде	-
1.2.	Дополнительные сведения о местоположении земельного участка	-
2.	Площадь земельного участка ± величина погрешности определения (вычисления) площади (Р ± ΔР), м2	894 ± 10
3.	Формула, примененная для вычисления предельной погрешности определения площади земельного участка, с подставленными значениями и итоговые (вычисленные) значения (ΔР), м2	ΔР=3.5*Mt*√P=3.5*0,1*√894=10
4.	Площадь земельного участка согласно сведениям Единого государственного реестра недвижимости (Ркад), м2	900

3. Сведения о характеристиках уточняемого земельного участка с кадастровым номером 04:08:040101:185 :

№ п/п	Наименование характеристики земельного участка	Значение характеристики
1	**2**	**3**
5.	Оценка расхождения Р и Ркад (Р - Ркад), м2	6
6.	Предельные минимальный и максимальный размеры земельного участка (Рмин и Рмакс), м2	1100 -
7.	Вид (виды) разрешенного использования	-
7.1.	Дополнительные сведения об использовании земельного участка	-
8.	Кадастровый или иной государственный учетный номер (инвентарный) здания, сооружения, объекта незавершенного строительства, расположенного на земельном участке	-
9.	Сведения о земельных участках (землях общего пользования, территории общего пользования), посредством которых обеспечивается доступ	Земли общего пользования
10.	Иные сведения	-

4. Пояснения к сведениям об уточняемом земельном участке с кадастровым номером 04:08:040101:185 :

1.	-

Сведения об уточняемых земельных участках

1. Сведения о характерных точках границы уточняемого земельного участка с кадастровым номером 04:08:040101:187 :

Система координат МСК-04, зона 1 **Зона №1**

Обозначение характерных точек границ	Координаты, м				Метод определения координат	Формулы, примененные для расчета средней квадратической погрешности определения координат характерных точек границ (Mt), с подставленными в такие формулы значениями и итоговые (вычисленные) значения Mt, м	Описание закрепления точки
	содержатся в Едином государственном реестре недвижимости		определены в результате выполнения комплексных кадастровых работ				
	X	Y	X	Y			
1	2	3	4	5	6	7	8
н2120У	-	-	473046.54	1274003.98	Метод спутниковых геодезических измерений (определений)	-	-
н2121У	-	-	473031.42	1274015.72	Метод спутниковых геодезических измерений (определений)	-	-
н2122У	-	-	472998.08	1273975.75	Метод спутниковых геодезических измерений (определений)	-	-
н2123У	-	-	473012.68	1273962.04	Метод спутниковых геодезических измерений (определений)	-	-
н2124У	-	-	473014.86	1273964.63	Метод спутниковых геодезических измерений (определений)	-	-
н2125У	-	-	473022.32	1273973.82	Метод спутниковых геодезических измерений (определений)	-	-
н2126У	-	-	473028.34	1273981.08	Метод спутниковых геодезических измерений (определений)	-	-
н2127У	-	-	473036.49	1273991.38	Метод спутниковых геодезических измерений (определений)	-	-
н2128У	-	-	473042.34	1273998.69	Метод спутниковых геодезических измерений (определений)	-	-
н2120У	-	-	473046.54	1274003.98	Метод спутниковых геодезических измерений (определений)	-	-

2. Сведения о частях границ уточняемого земельного участка с кадастровым номером 04:08:040101:187 :

Обозначение части границ		Горизонтальное проложение (S), м	Описание прохождения части границ	Сведения о согласовании местоположения границ (согласовано/спорное)
от т.	до т.			
1	2	3	4	5
н2120У	н2121У	19.14	-	-
н2121У	н2122У	52.05	-	-
н2122У	н2123У	20.03	-	-
н2123У	н2124У	3.39	-	-
н2124У	н2125У	11.84	-	-
н2125У	н2126У	9.43	-	-
н2126У	н2127У	13.13	-	-
н2127У	н2128У	9.36	-	-
н2128У	н2120У	6.75	-	-

3. Сведения о характеристиках уточняемого земельного участка с кадастровым номером 04:08:040101:187 :

№ п/п	Наименование характеристики земельного участка	Значение характеристики
1	2	3
1.	Адрес земельного участка	-
1.1.	Сведения о местоположении земельного участка (при отсутствии адреса) в структурированном в соответствии с федеральной информационной адресной системой виде	-
1.2.	Дополнительные сведения о местоположении земельного участка	-
2.	Площадь земельного участка ± величина погрешности определения (вычисления) площади (Р ± ΔР), м2	1042 ± 11
3.	Формула, примененная для вычисления предельной погрешности определения площади земельного участка, с подставленными значениями и итоговые (вычисленные) значения (ΔР), м2	ΔР=3.5*Mt*√P=3.5*0,1*√1042=11
4.	Площадь земельного участка согласно сведениям Единого государственного реестра недвижимости (Ркад), м2	1000
5.	Оценка расхождения Р и Ркад (Р - Ркад), м2	42
6.	Предельные минимальный и максимальный размеры земельного участка (Рмин и Рмакс), м2	1100 -
7.	Вид (виды) разрешенного использования	-
7.1.	Дополнительные сведения об использовании земельного участка	-
8.	Кадастровый или иной государственный учетный номер (инвентарный) здания, сооружения, объекта незавершенного строительства, расположенного на земельном участке	-
9.	Сведения о земельных участках (землях общего пользования, территории общего пользования), посредством которых обеспечивается доступ	Земли общего пользования
10.	Иные сведения	-

4. Пояснения к сведениям об уточняемом земельном участке с кадастровым номером 04:08:040101:187 :

1.	-

Сведения об уточняемых земельных участках

1. Сведения о характерных точках границы уточняемого земельного участка с кадастровым номером 04:08:040101:188 :

Система координат МСК-04, зона 1 **Зона №1**

Обозначение характерных точек границ	Координаты, м				Метод определения координат	Формулы, примененные для расчета средней квадратической погрешности определения координат характерных точек границ (Mt), с подставленными в такие формулы значениями и итоговые (вычисленные) значения Mt, м	Описание закрепления точки
	содержатся в Едином государственном реестре недвижимости		определены в результате выполнения комплексных кадастровых работ				
	X	Y	X	Y			
1	2	3	4	5	6	7	8
н2129У	-	-	472661.69	1275340.30	Метод спутниковых геодезических измерений (определений)	-	-
н2062У	-	-	472651.21	1275364.81	Метод спутниковых геодезических измерений (определений)	-	-
н2074У	-	-	472640.87	1275359.78	Метод спутниковых геодезических измерений (определений)	-	-
н2073У	-	-	472626.34	1275353.59	Метод спутниковых геодезических измерений (определений)	-	-
н2072У	-	-	472621.56	1275351.72	Метод спутниковых геодезических измерений (определений)	-	-
н2071У	-	-	472621.28	1275352.08	Метод спутниковых геодезических измерений (определений)	-	-
н2070У	-	-	472608.42	1275346.50	Метод спутниковых геодезических измерений (определений)	-	-
н2069У	-	-	472599.63	1275342.26	Метод спутниковых геодезических измерений (определений)	-	-
н2130У	-	-	472598.07	1275341.51	Метод спутниковых геодезических измерений (определений)	-	-
н2131У	-	-	472597.68	1275340.86	Метод спутниковых геодезических измерений (определений)	-	-

1. Сведения о характерных точках границы уточняемого земельного участка с кадастровым номером 04:08:040101:188 :

Система координат МСК-04, зона 1 **Зона №1**

Обозначение характерных точек границ	Координаты, м				Метод определения координат	Формулы, примененные для расчета средней квадратической погрешности определения координат характерных точек границ (Mt), с подставленными в такие формулы значениями и итоговые (вычисленные) значения Mt, м	Описание закрепления точки
	содержатся в Едином государственном реестре недвижимости		определены в результате выполнения комплексных кадастровых работ				
	X	Y	X	Y			
1	2	3	4	5	6	7	8
н2132У	-	-	472592.31	1275338.22	Метод спутниковых геодезических измерений (определений)	-	-
н2133У	-	-	472604.43	1275315.22	Метод спутниковых геодезических измерений (определений)	-	-
н2134У	-	-	472623.59	1275323.80	Метод спутниковых геодезических измерений (определений)	-	-
н2135У	-	-	472660.40	1275339.57	Метод спутниковых геодезических измерений (определений)	-	-
н2129У	-	-	472661.69	1275340.30	Метод спутниковых геодезических измерений (определений)	-	-

2. Сведения о частях границ уточняемого земельного участка с кадастровым номером 04:08:040101:188 :

Обозначение части границ		Горизонтальное проложение (S), м	Описание прохождения части границ	Сведения о согласовании местоположения границ (согласовано/спорное)
от т.	до т.			
1	2	3	4	5
н2129У	н2062У	26.66	-	-
н2062У	н2074У	11.50	-	-
н2074У	н2073У	15.79	-	-
н2073У	н2072У	5.13	-	-
н2072У	н2071У	0.46	-	-
н2071У	н2070У	14.02	-	-
н2070У	н2069У	9.76	-	-
н2069У	н2130У	1.73	-	-
н2130У	н2131У	0.76	-	-
н2131У	н2132У	5.98	-	-
н2132У	н2133У	26.00	-	-
н2133У	н2134У	20.99	-	-
н2134У	н2135У	40.05	-	-

2. Сведения о частях границ уточняемого земельного участка с кадастровым номером 04:08:040101:188 :

Обозначение части границ		Горизонтальное проложение (S), м	Описание прохождения части границ	Сведения о согласовании местоположения границ (согласовано/спорное)
от т.	до т.			
1	2	3	4	5
н2135У	н2129У	1.48	-	-

3. Сведения о характеристиках уточняемого земельного участка с кадастровым номером 04:08:040101:188 :

№ п/п	Наименование характеристики земельного участка	Значение характеристики
1	2	3
1.	Адрес земельного участка	-
1.1.	Сведения о местоположении земельного участка (при отсутствии адреса) в структурированном в соответствии с федеральной информационной адресной системой виде	-
1.2.	Дополнительные сведения о местоположении земельного участка	-
2.	Площадь земельного участка ± величина погрешности определения (вычисления) площади (Р ± ΔР), м2	1687 ± 14
3.	Формула, примененная для вычисления предельной погрешности определения площади земельного участка, с подставленными значениями и итоговые (вычисленные) значения (ΔР), м2	ΔР=3.5*Mt*√P=3.5*0,1*√1687=14
4.	Площадь земельного участка согласно сведениям Единого государственного реестра недвижимости (Ркад), м2	900
5.	Оценка расхождения Р и Ркад (Р - Ркад), м2	787
6.	Предельные минимальный и максимальный размеры земельного участка (Рмин и Рмакс), м2	1100 -
7.	Вид (виды) разрешенного использования	-
7.1.	Дополнительные сведения об использовании земельного участка	-
8.	Кадастровый или иной государственный учетный номер (инвентарный) здания, сооружения, объекта незавершенного строительства, расположенного на земельном участке	-
9.	Сведения о земельных участках (землях общего пользования, территории общего пользования), посредством которых обеспечивается доступ	Земли общего пользования
10.	Иные сведения	-

4. Пояснения к сведениям об уточняемом земельном участке с кадастровым номером 04:08:040101:188 :

1.	-

Сведения об уточняемых земельных участках

1. Сведения о характерных точках границы уточняемого земельного участка с кадастровым номером 04:08:040101:189 :

Система координат МСК-04, зона 1 **Зона №1**

Обозначение характерных точек границ	Координаты, м				Метод определения координат	Формулы, примененные для расчета средней квадратической погрешности определения координат характерных точек границ (Mt), с подставленными в такие формулы значениями и итоговые (вычисленные) значения Mt, м	Описание закрепления точки
	содержатся в Едином государственном реестре недвижимости		определены в результате выполнения комплексных кадастровых работ				
	X	Y	X	Y			
1	2	3	4	5	6	7	8
н2136У	-	-	472385.33	1274695.60	Метод спутниковых геодезических измерений (определений)	-	-
н2137У	-	-	472384.73	1274698.00	Метод спутниковых геодезических измерений (определений)	-	-
н2138У	-	-	472375.93	1274714.76	Метод спутниковых геодезических измерений (определений)	-	-
н2139У	-	-	472371.62	1274722.58	Метод спутниковых геодезических измерений (определений)	-	-
н2140У	-	-	472362.06	1274718.00	Метод спутниковых геодезических измерений (определений)	-	-
н2141У	-	-	472360.54	1274721.60	Метод спутниковых геодезических измерений (определений)	-	-
6	-	-	472352.16	1274720.17	Метод спутниковых геодезических измерений (определений)	-	-
н1897У	-	-	472334.23	1274712.02	Метод спутниковых геодезических измерений (определений)	-	-
н1896У	-	-	472317.24	1274704.18	Метод спутниковых геодезических измерений (определений)	-	-
н1895У	-	-	472327.42	1274681.01	Метод спутниковых геодезических измерений (определений)	-	-

1. Сведения о характерных точках границы уточняемого земельного участка с кадастровым номером 04:08:040101:189 :

Система координат МСК-04, зона 1 **Зона №1**

Обозначение характерных точек границ	Координаты, м				Метод определения координат	Формулы, примененные для расчета средней квадратической погрешности определения координат характерных точек границ (Mt), с подставленными в такие формулы значениями и итоговые (вычисленные) значения Mt, м	Описание закрепления точки
	содержатся в Едином государственном реестре недвижимости		определены в результате выполнения комплексных кадастровых работ				
	X	Y	X	Y			
1	2	3	4	5	6	7	8
н2142У	-	-	472328.54	1274679.21	Метод спутниковых геодезических измерений (определений)	-	-
12	-	-	472361.40	1274686.76	Метод спутниковых геодезических измерений (определений)	-	-
н2136У	-	-	472385.33	1274695.60	Метод спутниковых геодезических измерений (определений)	-	-

2. Сведения о частях границ уточняемого земельного участка с кадастровым номером 04:08:040101:189 :

Обозначение части границ		Горизонтальное проложение (S), м	Описание прохождения части границ	Сведения о согласовании местоположения границ (согласовано/спорное)
от т.	до т.			
1	2	3	4	5
н2136У	н2137У	2.47	-	-
н2137У	н2138У	18.93	-	-
н2138У	н2139У	8.93	-	-
н2139У	н2140У	10.60	-	-
н2140У	н2141У	3.91	-	-
н2141У	6	8.50	-	-
6	н1897У	19.70	-	-
н1897У	н1896У	18.71	-	-
н1896У	н1895У	25.31	-	-
н1895У	н2142У	2.12	-	-
н2142У	12	33.72	-	-
12	н2136У	25.51	-	-

3. Сведения о характеристиках уточняемого земельного участка с кадастровым номером 04:08:040101:189 :

№ п/п	Наименование характеристики земельного участка	Значение характеристики
1	2	3
1.	Адрес земельного участка	-

3. Сведения о характеристиках уточняемого земельного участка с кадастровым номером 04:08:040101:189 :

№ п/п	Наименование характеристики земельного участка	Значение характеристики
1	2	3
1.1.	Сведения о местоположении земельного участка (при отсутствии адреса) в структурированном в соответствии с федеральной информационной адресной системой виде	-
1.2.	Дополнительные сведения о местоположении земельного участка	-
2.	Площадь земельного участка ± величина погрешности определения (вычисления) площади (Р ± ΔР), м2	1828 ± 15
3.	Формула, примененная для вычисления предельной погрешности определения площади земельного участка, с подставленными значениями и итоговые (вычисленные) значения (ΔР), м2	ΔР=3.5*Mt*√P=3.5*0,1*√1828=15
4.	Площадь земельного участка согласно сведениям Единого государственного реестра недвижимости (Ркад), м2	1700
5.	Оценка расхождения Р и Ркад (Р - Ркад), м2	128
6.	Предельные минимальный и максимальный размеры земельного участка (Рмин и Рмакс), м2	1100 -
7.	Вид (виды) разрешенного использования	-
7.1.	Дополнительные сведения об использовании земельного участка	-
8.	Кадастровый или иной государственный учетный номер (инвентарный) здания, сооружения, объекта незавершенного строительства, расположенного на земельном участке	-
9.	Сведения о земельных участках (землях общего пользования, территории общего пользования), посредством которых обеспечивается доступ	Земли общего пользования
10.	Иные сведения	-

4. Пояснения к сведениям об уточняемом земельном участке с кадастровым номером 04:08:040101:189 :

1.	-

Сведения об уточняемых земельных участках

1. Сведения о характерных точках границы уточняемого земельного участка с кадастровым номером 04:08:040101:190 :

Система координат МСК-04, зона 1 **Зона №1**

Обозначение характерных точек границ	Координаты, м				Метод определения координат	Формулы, примененные для расчета средней квадратической погрешности определения координат характерных точек границ (Mt), с подставленными в такие формулы значениями и итоговые (вычисленные) значения Mt, м	Описание закрепления точки
	содержатся в Едином государственном реестре недвижимости		определены в результате выполнения комплексных кадастровых работ				
	X	Y	X	Y			
1	2	3	4	5	6	7	8
н2143У	-	-	472446.80	1275818.91	Метод спутниковых геодезических измерений (определений)	-	-
н2144У	-	-	472448.18	1275822.77	Метод спутниковых геодезических измерений (определений)	-	-
н2145У	-	-	472436.21	1275848.59	Метод спутниковых геодезических измерений (определений)	-	-
н2146У	-	-	472433.38	1275852.05	Метод спутниковых геодезических измерений (определений)	-	-
н2147У	-	-	472397.86	1275878.92	Метод спутниковых геодезических измерений (определений)	-	-
н2148У	-	-	472394.56	1275878.94	Метод спутниковых геодезических измерений (определений)	-	-
н2149У	-	-	472387.33	1275874.47	Метод спутниковых геодезических измерений (определений)	-	-
1320	-	-	472370.83	1275866.55	Метод спутниковых геодезических измерений (определений)	-	-
1319	-	-	472386.86	1275832.23	Метод спутниковых геодезических измерений (определений)	-	-
1318	-	-	472402.88	1275797.91	Метод спутниковых геодезических измерений (определений)	-	-

1. Сведения о характерных точках границы уточняемого земельного участка с кадастровым номером 04:08:040101:190 :

Система координат МСК-04, зона 1 **Зона №1**

Обозначение характерных точек границ	Координаты, м				Метод определения координат	Формулы, примененные для расчета средней квадратической погрешности определения координат характерных точек границ (Mt), с подставленными в такие формулы значениями и итоговые (вычисленные) значения Mt, м	Описание закрепления точки
	содержатся в Едином государственном реестре недвижимости		определены в результате выполнения комплексных кадастровых работ				
	X	Y	X	Y			
1	2	3	4	5	6	7	8
н2143У	-	-	472446.80	1275818.91	Метод спутниковых геодезических измерений (определений)	-	-

2. Сведения о частях границ уточняемого земельного участка с кадастровым номером 04:08:040101:190 :

Обозначение части границ		Горизонтальное проложение (S), м	Описание прохождения части границ	Сведения о согласовании местоположения границ (согласовано/спорное)
от т.	до т.			
1	2	3	4	5
н2143У	н2144У	4.10	-	-
н2144У	н2145У	28.46	-	-
н2145У	н2146У	4.47	-	-
н2146У	н2147У	44.54	-	-
н2147У	н2148У	3.30	-	-
н2148У	н2149У	8.50	-	-
н2149У	1320	18.30	-	-
1320	1319	37.88	-	-
1319	1318	37.87	-	-
1318	н2143У	48.68	-	-

3. Сведения о характеристиках уточняемого земельного участка с кадастровым номером 04:08:040101:190 :

№ п/п	Наименование характеристики земельного участка	Значение характеристики
1	2	3
1.	Адрес земельного участка	-
1.1.	Сведения о местоположении земельного участка (при отсутствии адреса) в структурированном в соответствии с федеральной информационной адресной системой виде	-
1.2.	Дополнительные сведения о местоположении земельного участка	-
2.	Площадь земельного участка ± величина погрешности определения (вычисления) площади (Р ± ΔР), м2	3443 ± 21
3.	Формула, примененная для вычисления предельной погрешности определения площади земельного участка, с подставленными значениями и итоговые (вычисленные) значения (ΔР), м2	$\Delta P=3.5*Mt*\sqrt{P}=3.5*0,1*\sqrt{3443}=21$
4.	Площадь земельного участка согласно сведениям Единого государственного реестра недвижимости (Ркад), м2	3100

3. Сведения о характеристиках уточняемого земельного участка с кадастровым номером 04:08:040101:190 :

№ п/п	Наименование характеристики земельного участка	Значение характеристики
1	**2**	**3**
5.	Оценка расхождения Р и Ркад (Р - Ркад), м2	343
6.	Предельные минимальный и максимальный размеры земельного участка (Рмин и Рмакс), м2	1100 -
7.	Вид (виды) разрешенного использования	-
7.1.	Дополнительные сведения об использовании земельного участка	-
8.	Кадастровый или иной государственный учетный номер (инвентарный) здания, сооружения, объекта незавершенного строительства, расположенного на земельном участке	-
9.	Сведения о земельных участках (землях общего пользования, территории общего пользования), посредством которых обеспечивается доступ	Земли общего пользования
10.	Иные сведения	-

4. Пояснения к сведениям об уточняемом земельном участке с кадастровым номером 04:08:040101:190 :

1.	-

Сведения об уточняемых земельных участках

1. Сведения о характерных точках границы уточняемого земельного участка с кадастровым номером 04:08:040101:191 :

Система координат МСК-04, зона 1 **Зона №1**

Обозначение характерных точек границ	Координаты, м				Метод определения координат	Формулы, примененные для расчета средней квадратической погрешности определения координат характерных точек границ (Mt), с подставленными в такие формулы значениями и итоговые (вычисленные) значения Mt, м	Описание закрепления точки
	содержатся в Едином государственном реестре недвижимости		определены в результате выполнения комплексных кадастровых работ				
	X	Y	X	Y			
1	2	3	4	5	6	7	8
н2107У	-	-	472694.43	1274298.90	Метод спутниковых геодезических измерений (определений)	-	-
н2150У	-	-	472673.70	1274318.62	Метод спутниковых геодезических измерений (определений)	-	-
н2151У	-	-	472641.41	1274353.75	Метод спутниковых геодезических измерений (определений)	-	-
605	-	-	472636.40	1274349.33	Метод спутниковых геодезических измерений (определений)	-	-
604	-	-	472621.97	1274333.00	Метод спутниковых геодезических измерений (определений)	-	-
н2152У	-	-	472638.34	1274317.64	Метод спутниковых геодезических измерений (определений)	-	-
603	-	-	472647.40	1274307.12	Метод спутниковых геодезических измерений (определений)	-	-
602	-	-	472645.77	1274305.01	Метод спутниковых геодезических измерений (определений)	-	-
н2153У	-	-	472649.06	1274301.35	Метод спутниковых геодезических измерений (определений)	-	-
н2154У	-	-	472650.99	1274297.90	Метод спутниковых геодезических измерений (определений)	-	-

1. Сведения о характерных точках границы уточняемого земельного участка с кадастровым номером 04:08:040101:191 :

Система координат МСК-04, зона 1 **Зона №1**

Обозначение характерных точек границ	Координаты, м				Метод определения координат	Формулы, примененные для расчета средней квадратической погрешности определения координат характерных точек границ (Mt), с подставленными в такие формулы значениями и итоговые (вычисленные) значения Mt, м	Описание закрепления точки
	содержатся в Едином государственном реестре недвижимости		определены в результате выполнения комплексных кадастровых работ				
	X	Y	X	Y			
1	2	3	4	5	6	7	8
н2155У	-	-	472662.71	1274288.50	Метод спутниковых геодезических измерений (определений)	-	-
н2156У	-	-	472665.91	1274287.36	Метод спутниковых геодезических измерений (определений)	-	-
н2157У	-	-	472668.27	1274287.51	Метод спутниковых геодезических измерений (определений)	-	-
н2158У	-	-	472671.91	1274286.52	Метод спутниковых геодезических измерений (определений)	-	-
н2108У	-	-	472678.27	1274280.38	Метод спутниковых геодезических измерений (определений)	-	-
н2107У	-	-	472694.43	1274298.90	Метод спутниковых геодезических измерений (определений)	-	-

2. Сведения о частях границ уточняемого земельного участка с кадастровым номером 04:08:040101:191 :

Обозначение части границ		Горизонтальное проложение (S), м	Описание прохождения части границ	Сведения о согласовании местоположения границ (согласовано/спорное)
от т.	до т.			
1	2	3	4	5
н2107У	н2150У	28.61	-	-
н2150У	н2151У	47.72	-	-
н2151У	605	6.68	-	-
605	604	21.79	-	-
604	н2152У	22.45	-	-
н2152У	603	13.88	-	-
603	602	2.67	-	-
602	н2153У	4.92	-	-
н2153У	н2154У	3.95	-	-
н2154У	н2155У	15.02	-	-

2. Сведения о частях границ уточняемого земельного участка с кадастровым номером 04:08:040101:191 :

Обозначение части границ		Горизонтальное проложение (S), м	Описание прохождения части границ	Сведения о согласовании местоположения границ (согласовано/спорное)
от т.	до т.			
1	2	3	4	5
н2155У	н2156У	3.40	-	-
н2156У	н2157У	2.36	-	-
н2157У	н2158У	3.77	-	-
н2158У	н2108У	8.84	-	-
н2108У	н2107У	24.58	-	-

3. Сведения о характеристиках уточняемого земельного участка с кадастровым номером 04:08:040101:191 :

№ п/п	Наименование характеристики земельного участка	Значение характеристики
1	2	3
1.	Адрес земельного участка	-
1.1.	Сведения о местоположении земельного участка (при отсутствии адреса) в структурированном в соответствии с федеральной информационной адресной системой виде	-
1.2.	Дополнительные сведения о местоположении земельного участка	-
2.	Площадь земельного участка ± величина погрешности определения (вычисления) площади (Р ± ΔР), м2	2144 ± 16
3.	Формула, примененная для вычисления предельной погрешности определения площади земельного участка, с подставленными значениями и итоговые (вычисленные) значения (ΔР), м2	ΔР=3.5*Mt*√P=3.5*0,1*√2144=16
4.	Площадь земельного участка согласно сведениям Единого государственного реестра недвижимости (Ркад), м2	1800
5.	Оценка расхождения Р и Ркад (Р - Ркад), м2	344
6.	Предельные минимальный и максимальный размеры земельного участка (Рмин и Рмакс), м2	1100 -
7.	Вид (виды) разрешенного использования	-
7.1.	Дополнительные сведения об использовании земельного участка	-
8.	Кадастровый или иной государственный учетный номер (инвентарный) здания, сооружения, объекта незавершенного строительства, расположенного на земельном участке	-
9.	Сведения о земельных участках (землях общего пользования, территории общего пользования), посредством которых обеспечивается доступ	Земли общего пользования
10.	Иные сведения	-

4. Пояснения к сведениям об уточняемом земельном участке с кадастровым номером 04:08:040101:191 :

1.	-

Сведения об уточняемых земельных участках

1. Сведения о характерных точках границы уточняемого земельного участка с кадастровым номером 04:08:040101:192 :

Система координат МСК-04, зона 1 **Зона №1**

Обозначение характерных точек границ	Координаты, м				Метод определения координат	Формулы, примененные для расчета средней квадратической погрешности определения координат характерных точек границ (Mt), с подставленными в такие формулы значениями и итоговые (вычисленные) значения Mt, м	Описание закрепления точки
	содержатся в Едином государственном реестре недвижимости		определены в результате выполнения комплексных кадастровых работ				
	X	Y	X	Y			
1	2	3	4	5	6	7	8
223	-	-	472487.77	1274584.88	Метод спутниковых геодезических измерений (определений)	-	-
н2159У	-	-	472466.90	1274626.94	Метод спутниковых геодезических измерений (определений)	-	-
н2160У	-	-	472449.26	1274617.49	Метод спутниковых геодезических измерений (определений)	-	-
н2161У	-	-	472432.29	1274607.32	Метод спутниковых геодезических измерений (определений)	-	-
н2162У	-	-	472431.88	1274607.07	Метод спутниковых геодезических измерений (определений)	-	-
н2163У	-	-	472441.56	1274586.13	Метод спутниковых геодезических измерений (определений)	-	-
н2164У	-	-	472447.96	1274572.53	Метод спутниковых геодезических измерений (определений)	-	-
н2165У	-	-	472445.73	1274571.15	Метод спутниковых геодезических измерений (определений)	-	-
н2166У	-	-	472445.85	1274570.75	Метод спутниковых геодезических измерений (определений)	-	-
225	-	-	472448.14	1274564.34	Метод спутниковых геодезических измерений (определений)	-	-

1. Сведения о характерных точках границы уточняемого земельного участка с кадастровым номером 04:08:040101:192 :

Система координат МСК-04, зона 1 **Зона №1**

Обозначение характерных точек границ	Координаты, м				Метод определения координат	Формулы, примененные для расчета средней квадратической погрешности определения координат характерных точек границ (Mt), с подставленными в такие формулы значениями и итоговые (вычисленные) значения Mt, м	Описание закрепления точки
	содержатся в Едином государственном реестре недвижимости		определены в результате выполнения комплексных кадастровых работ				
	X	Y	X	Y			
1	2	3	4	5	6	7	8
224	-	-	472452.81	1274566.83	Метод спутниковых геодезических измерений (определений)	-	-
223	-	-	472487.77	1274584.88	Метод спутниковых геодезических измерений (определений)	-	-

2. Сведения о частях границ уточняемого земельного участка с кадастровым номером 04:08:040101:192 :

Обозначение части границ		Горизонтальное проложение (S), м	Описание прохождения части границ	Сведения о согласовании местоположения границ (согласовано/спорное)
от т.	до т.			
1	2	3	4	5
223	н2159У	46.95	-	-
н2159У	н2160У	20.01	-	-
н2160У	н2161У	19.78	-	-
н2161У	н2162У	0.48	-	-
н2162У	н2163У	23.07	-	-
н2163У	н2164У	15.03	-	-
н2164У	н2165У	2.62	-	-
н2165У	н2166У	0.42	-	-
н2166У	225	6.81	-	-
225	224	5.29	-	-
224	223	39.34	-	-

3. Сведения о характеристиках уточняемого земельного участка с кадастровым номером 04:08:040101:192 :

№ п/п	Наименование характеристики земельного участка	Значение характеристики
1	2	3
1.	Адрес земельного участка	-
1.1.	Сведения о местоположении земельного участка (при отсутствии адреса) в структурированном в соответствии с федеральной информационной адресной системой виде	-
1.2.	Дополнительные сведения о местоположении земельного участка	-
2.	Площадь земельного участка ± величина погрешности определения (вычисления) площади (P ± ΔP), м2	1914 ± 15

3. Сведения о характеристиках уточняемого земельного участка с кадастровым номером 04:08:040101:192 :

№ п/п	Наименование характеристики земельного участка	Значение характеристики
1	2	3
3.	Формула, примененная для вычисления предельной погрешности определения площади земельного участка, с подставленными значениями и итоговые (вычисленные) значения (ΔР), м2	ΔР=3.5*Mt*√P=3.5*0,1*√1914=15
4.	Площадь земельного участка согласно сведениям Единого государственного реестра недвижимости (Ркад), м2	2300
5.	Оценка расхождения Р и Ркад (Р - Ркад), м2	386
6.	Предельные минимальный и максимальный размеры земельного участка (Рмин и Рмакс), м2	1100 -
7.	Вид (виды) разрешенного использования	-
7.1.	Дополнительные сведения об использовании земельного участка	-
8.	Кадастровый или иной государственный учетный номер (инвентарный) здания, сооружения, объекта незавершенного строительства, расположенного на земельном участке	-
9.	Сведения о земельных участках (землях общего пользования, территории общего пользования), посредством которых обеспечивается доступ	Земли общего пользования
10.	Иные сведения	-

4. Пояснения к сведениям об уточняемом земельном участке с кадастровым номером 04:08:040101:192 :

1.	-

Сведения об уточняемых земельных участках

1. Сведения о характерных точках границы уточняемого земельного участка с кадастровым номером 04:08:040101:194 :

Система координат МСК-04, зона 1 **Зона №1**

Обозначение характерных точек границ	Координаты, м				Метод определения координат	Формулы, примененные для расчета средней квадратической погрешности определения координат характерных точек границ (Mt), с подставленными в такие формулы значениями и итоговые (вычисленные) значения Mt, м	Описание закрепления точки
	содержатся в Едином государственном реестре недвижимости		определены в результате выполнения комплексных кадастровых работ				
	X	Y	X	Y			
1	2	3	4	5	6	7	8
н2167У	-	-	473077.77	1273978.83	Метод спутниковых геодезических измерений (определений)	-	-
н2168У	-	-	473062.02	1273991.06	Метод спутниковых геодезических измерений (определений)	-	-
н2169У	-	-	473060.69	1273989.74	Метод спутниковых геодезических измерений (определений)	-	-
н2170У	-	-	473056.01	1273984.05	Метод спутниковых геодезических измерений (определений)	-	-
н2171У	-	-	473051.51	1273978.47	Метод спутниковых геодезических измерений (определений)	-	-
н2172У	-	-	473029.44	1273951.49	Метод спутниковых геодезических измерений (определений)	-	-
н2173У	-	-	473039.63	1273941.92	Метод спутниковых геодезических измерений (определений)	-	-
н2174У	-	-	473044.60	1273937.86	Метод спутниковых геодезических измерений (определений)	-	-
н2175У	-	-	473045.63	1273939.08	Метод спутниковых геодезических измерений (определений)	-	-
н2176У	-	-	473059.46	1273929.65	Метод спутниковых геодезических измерений (определений)	-	-

1. Сведения о характерных точках границы уточняемого земельного участка с кадастровым номером 04:08:040101:194 :

Система координат МСК-04, зона 1 **Зона №1**

Обозначение характерных точек границ	Координаты, м				Метод определения координат	Формулы, примененные для расчета средней квадратической погрешности определения координат характерных точек границ (Mt), с подставленными в такие формулы значениями и итоговые (вычисленные) значения Mt, м	Описание закрепления точки
	содержатся в Едином государственном реестре недвижимости		определены в результате выполнения комплексных кадастровых работ				
	X	Y	X	Y			
1	2	3	4	5	6	7	8
н2177У	-	-	473062.78	1273933.02	Метод спутниковых геодезических измерений (определений)	-	-
н2178У	-	-	473063.82	1273934.38	Метод спутниковых геодезических измерений (определений)	-	-
н2179У	-	-	473053.48	1273943.31	Метод спутниковых геодезических измерений (определений)	-	-
н2180У	-	-	473055.84	1273946.14	Метод спутниковых геодезических измерений (определений)	-	-
н2181У	-	-	473052.84	1273948.74	Метод спутниковых геодезических измерений (определений)	-	-
н2182У	-	-	473060.69	1273958.19	Метод спутниковых геодезических измерений (определений)	-	-
н2183У	-	-	473067.06	1273965.71	Метод спутниковых геодезических измерений (определений)	-	-
н2184У	-	-	473072.94	1273972.78	Метод спутниковых геодезических измерений (определений)	-	-
н2167У	-	-	473077.77	1273978.83	Метод спутниковых геодезических измерений (определений)	-	-

2. Сведения о частях границ уточняемого земельного участка с кадастровым номером 04:08:040101:194 :

Обозначение части границ		Горизонтальное проложение (S), м	Описание прохождения части границ	Сведения о согласовании местоположения границ (согласовано/спорное)
от т.	до т.			
1	2	3	4	5
н2167У	н2168У	19.94	-	-

2. Сведения о частях границ уточняемого земельного участка с кадастровым номером 04:08:040101:194 :

Обозначение части границ		Горизонтальное проложение (S), м	Описание прохождения части границ	Сведения о согласовании местоположения границ (согласовано/спорное)
от т.	до т.			
1	2	3	4	5
н2168У	н2169У	1.87	-	-
н2169У	н2170У	7.37	-	-
н2170У	н2171У	7.17	-	-
н2171У	н2172У	34.86	-	-
н2172У	н2173У	13.98	-	-
н2173У	н2174У	6.42	-	-
н2174У	н2175У	1.60	-	-
н2175У	н2176У	16.74	-	-
н2176У	н2177У	4.73	-	-
н2177У	н2178У	1.71	-	-
н2178У	н2179У	13.66	-	-
н2179У	н2180У	3.68	-	-
н2180У	н2181У	3.97	-	-
н2181У	н2182У	12.29	-	-
н2182У	н2183У	9.86	-	-
н2183У	н2184У	9.20	-	-
н2184У	н2167У	7.74	-	-

3. Сведения о характеристиках уточняемого земельного участка с кадастровым номером 04:08:040101:194 :

№ п/п	Наименование характеристики земельного участка	Значение характеристики
1	2	3
1.	Адрес земельного участка	-
1.1.	Сведения о местоположении земельного участка (при отсутствии адреса) в структурированном в соответствии с федеральной информационной адресной системой виде	-
1.2.	Дополнительные сведения о местоположении земельного участка	-
2.	Площадь земельного участка ± величина погрешности определения (вычисления) площади (Р ± ΔР), м2	1187 ± 12
3.	Формула, примененная для вычисления предельной погрешности определения площади земельного участка, с подставленными значениями и итоговые (вычисленные) значения (ΔР), м2	ΔР=3.5*Mt*√P=3.5*0,1*√1187=12
4.	Площадь земельного участка согласно сведениям Единого государственного реестра недвижимости (Ркад), м2	1000
5.	Оценка расхождения Р и Ркад (Р - Ркад), м2	187
6.	Предельные минимальный и максимальный размеры земельного участка (Рмин и Рмакс), м2	1100 -
7.	Вид (виды) разрешенного использования	-
7.1.	Дополнительные сведения об использовании земельного участка	-

3. Сведения о характеристиках уточняемого земельного участка с кадастровым номером 04:08:040101:194 :

№ п/п	Наименование характеристики земельного участка	Значение характеристики
1	2	3
8.	Кадастровый или иной государственный учетный номер (инвентарный) здания, сооружения, объекта незавершенного строительства, расположенного на земельном участке	-
9.	Сведения о земельных участках (землях общего пользования, территории общего пользования), посредством которых обеспечивается доступ	Земли общего пользования
10.	Иные сведения	-

4. Пояснения к сведениям об уточняемом земельном участке с кадастровым номером 04:08:040101:194 :

1.	-

Сведения об уточняемых земельных участках

1. Сведения о характерных точках границы уточняемого земельного участка с кадастровым номером 04:08:040101:196 :

Система координат МСК-04, зона 1 **Зона №1**

Обозначение характерных точек границ	Координаты, м				Метод определения координат	Формулы, примененные для расчета средней квадратической погрешности определения координат характерных точек границ (Mt), с подставленными в такие формулы значениями и итоговые (вычисленные) значения Mt, м	Описание закрепления точки
	содержатся в Едином государственном реестре недвижимости		определены в результате выполнения комплексных кадастровых работ				
	X	Y	X	Y			
1	2	3	4	5	6	7	8
343	-	-	472422.66	1275617.38	Метод спутниковых геодезических измерений (определений)	-	-
н2185У	-	-	472415.05	1275635.68	Метод спутниковых геодезических измерений (определений)	-	-
н2186У	-	-	472414.69	1275635.60	Метод спутниковых геодезических измерений (определений)	-	-
н2187У	-	-	472407.75	1275650.90	Метод спутниковых геодезических измерений (определений)	-	-
н2188У	-	-	472374.60	1275637.40	Метод спутниковых геодезических измерений (определений)	-	-
н2189У	-	-	472374.60	1275630.20	Метод спутниковых геодезических измерений (определений)	-	-
н2190У	-	-	472371.60	1275628.80	Метод спутниковых геодезических измерений (определений)	-	-
344	-	-	472381.09	1275602.26	Метод спутниковых геодезических измерений (определений)	-	-
343	-	-	472422.66	1275617.38	Метод спутниковых геодезических измерений (определений)	-	-

2. Сведения о частях границ уточняемого земельного участка с кадастровым номером 04:08:040101:196 :

Обозначение части границ		Горизонтальное проложение (S), м	Описание прохождения части границ	Сведения о согласовании местоположения границ (согласовано/спорное)
от т.	до т.			
1	2	3	4	5
343	н2185У	19.82	-	-
н2185У	н2186У	0.37	-	-
н2186У	н2187У	16.80	-	-
н2187У	н2188У	35.79	-	-
н2188У	н2189У	7.20	-	-
н2189У	н2190У	3.31	-	-
н2190У	344	28.19	-	-
344	343	44.23	-	-

3. Сведения о характеристиках уточняемого земельного участка с кадастровым номером 04:08:040101:196 :

№ п/п	Наименование характеристики земельного участка	Значение характеристики
1	2	3
1.	Адрес земельного участка	-
1.1.	Сведения о местоположении земельного участка (при отсутствии адреса) в структурированном в соответствии с федеральной информационной адресной системой виде	-
1.2.	Дополнительные сведения о местоположении земельного участка	-
2.	Площадь земельного участка ± величина погрешности определения (вычисления) площади (Р ± ΔР), м2	1511 ± 14
3.	Формула, примененная для вычисления предельной погрешности определения площади земельного участка, с подставленными значениями и итоговые (вычисленные) значения (ΔР), м2	ΔР=3.5*Mt*√P=3.5*0,1*√1511=14
4.	Площадь земельного участка согласно сведениям Единого государственного реестра недвижимости (Ркад), м2	1600
5.	Оценка расхождения Р и Ркад (Р - Ркад), м2	89
6.	Предельные минимальный и максимальный размеры земельного участка (Рмин и Рмакс), м2	1100 -
7.	Вид (виды) разрешенного использования	-
7.1.	Дополнительные сведения об использовании земельного участка	-
8.	Кадастровый или иной государственный учетный номер (инвентарный) здания, сооружения, объекта незавершенного строительства, расположенного на земельном участке	-
9.	Сведения о земельных участках (землях общего пользования, территории общего пользования), посредством которых обеспечивается доступ	Земли общего пользования
10.	Иные сведения	-

4. Пояснения к сведениям об уточняемом земельном участке с кадастровым номером 04:08:040101:196 :

1.	-

Сведения об уточняемых земельных участках

1. Сведения о характерных точках границы уточняемого земельного участка с кадастровым номером 04:08:040101:197 :

Система координат МСК-04, зона 1 **Зона №1**

Обозначение характерных точек границ	Координаты, м				Метод определения координат	Формулы, примененные для расчета средней квадратической погрешности определения координат характерных точек границ (Mt), с подставленными в такие формулы значениями и итоговые (вычисленные) значения Mt, м	Описание закрепления точки
	содержатся в Едином государственном реестре недвижимости		определены в результате выполнения комплексных кадастровых работ				
	X	Y	X	Y			
1	2	3	4	5	6	7	8
н2191У	-	-	472554.51	1275786.04	Метод спутниковых геодезических измерений (определений)	-	-
н2192У	-	-	472541.66	1275801.02	Метод спутниковых геодезических измерений (определений)	-	-
н2193У	-	-	472538.41	1275800.12	Метод спутниковых геодезических измерений (определений)	-	-
190	-	-	472535.49	1275797.65	Метод спутниковых геодезических измерений (определений)	-	-
197	-	-	472485.63	1275773.08	Метод спутниковых геодезических измерений (определений)	-	-
н2194У	-	-	472484.67	1275772.57	Метод спутниковых геодезических измерений (определений)	-	-
н2195У	-	-	472487.43	1275766.91	Метод спутниковых геодезических измерений (определений)	-	-
н2196У	-	-	472490.67	1275758.52	Метод спутниковых геодезических измерений (определений)	-	-
н2197У	-	-	472493.46	1275751.22	Метод спутниковых геодезических измерений (определений)	-	-
н2198У	-	-	472500.80	1275753.71	Метод спутниковых геодезических измерений (определений)	-	-

1. Сведения о характерных точках границы уточняемого земельного участка с кадастровым номером 04:08:040101:197 :

Система координат МСК-04, зона 1 **Зона №1**

Обозначение характерных точек границ	Координаты, м				Метод определения координат	Формулы, примененные для расчета средней квадратической погрешности определения координат характерных точек границ (Mt), с подставленными в такие формулы значениями и итоговые (вычисленные) значения Mt, м	Описание закрепления точки
	содержатся в Едином государственном реестре недвижимости		определены в результате выполнения комплексных кадастровых работ				
	X	Y	X	Y			
1	2	3	4	5	6	7	8
н2199У	-	-	472504.11	1275755.10	Метод спутниковых геодезических измерений (определений)	-	-
н2200У	-	-	472507.46	1275756.51	Метод спутниковых геодезических измерений (определений)	-	-
н2201У	-	-	472508.15	1275757.12	Метод спутниковых геодезических измерений (определений)	-	-
н2202У	-	-	472509.88	1275757.20	Метод спутниковых геодезических измерений (определений)	-	-
н2203У	-	-	472513.24	1275758.84	Метод спутниковых геодезических измерений (определений)	-	-
н2204У	-	-	472511.63	1275762.55	Метод спутниковых геодезических измерений (определений)	-	-
н2205У	-	-	472522.03	1275768.42	Метод спутниковых геодезических измерений (определений)	-	-
н2206У	-	-	472531.74	1275772.42	Метод спутниковых геодезических измерений (определений)	-	-
н2207У	-	-	472537.28	1275775.54	Метод спутниковых геодезических измерений (определений)	-	-
н2208У	-	-	472537.60	1275776.11	Метод спутниковых геодезических измерений (определений)	-	-
н2209У	-	-	472550.11	1275781.62	Метод спутниковых геодезических измерений (определений)	-	-

1. Сведения о характерных точках границы уточняемого земельного участка с кадастровым номером 04:08:040101:197 :

Система координат МСК-04, зона 1 **Зона №1**

Обозначение характерных точек границ	Координаты, м				Метод определения координат	Формулы, примененные для расчета средней квадратической погрешности определения координат характерных точек границ (Mt), с подставленными в такие формулы значениями и итоговые (вычисленные) значения Mt, м	Описание закрепления точки
	содержатся в Едином государственном реестре недвижимости		определены в результате выполнения комплексных кадастровых работ				
	X	Y	X	Y			
1	2	3	4	5	6	7	8
н2191У	-	-	472554.51	1275786.04	Метод спутниковых геодезических измерений (определений)	-	-

2. Сведения о частях границ уточняемого земельного участка с кадастровым номером 04:08:040101:197 :

Обозначение части границ		Горизонтальное проложение (S), м	Описание прохождения части границ	Сведения о согласовании местоположения границ (согласовано/спорное)
от т.	до т.			
1	2	3	4	5
н2191У	н2192У	19.74	-	-
н2192У	н2193У	3.37	-	-
н2193У	190	3.82	-	-
190	197	55.59	-	-
197	н2194У	1.09	-	-
н2194У	н2195У	6.30	-	-
н2195У	н2196У	8.99	-	-
н2196У	н2197У	7.81	-	-
н2197У	н2198У	7.75	-	-
н2198У	н2199У	3.59	-	-
н2199У	н2200У	3.63	-	-
н2200У	н2201У	0.92	-	-
н2201У	н2202У	1.73	-	-
н2202У	н2203У	3.74	-	-
н2203У	н2204У	4.04	-	-
н2204У	н2205У	11.94	-	-
н2205У	н2206У	10.50	-	-
н2206У	н2207У	6.36	-	-
н2207У	н2208У	0.65	-	-
н2208У	н2209У	13.67	-	-
н2209У	н2191У	6.24	-	-

3. Сведения о характеристиках уточняемого земельного участка с кадастровым номером 04:08:040101:197 :

№ п/п	Наименование характеристики земельного участка	Значение характеристики
1	**2**	**3**
1.	Адрес земельного участка	-
1.1.	Сведения о местоположении земельного участка (при отсутствии адреса) в структурированном в соответствии с федеральной информационной адресной системой виде	-
1.2.	Дополнительные сведения о местоположении земельного участка	-
2.	Площадь земельного участка ± величина погрешности определения (вычисления) площади (Р ± ΔР), м2	1453 ± 13
3.	Формула, примененная для вычисления предельной погрешности определения площади земельного участка, с подставленными значениями и итоговые (вычисленные) значения (ΔР), м2	ΔР=3.5*Mt*√P=3.5*0,1*√1453=13
4.	Площадь земельного участка согласно сведениям Единого государственного реестра недвижимости (Ркад), м2	1400
5.	Оценка расхождения Р и Ркад (Р - Ркад), м2	53
6.	Предельные минимальный и максимальный размеры земельного участка (Рмин и Рмакс), м2	1100 -
7.	Вид (виды) разрешенного использования	-
7.1.	Дополнительные сведения об использовании земельного участка	-
8.	Кадастровый или иной государственный учетный номер (инвентарный) здания, сооружения, объекта незавершенного строительства, расположенного на земельном участке	-
9.	Сведения о земельных участках (землях общего пользования, территории общего пользования), посредством которых обеспечивается доступ	Земли общего пользования
10.	Иные сведения	-

4. Пояснения к сведениям об уточняемом земельном участке с кадастровым номером 04:08:040101:197 :

1.	-

Сведения об уточняемых земельных участках

1. Сведения о характерных точках границы уточняемого земельного участка с кадастровым номером 04:08:040101:200 :

Система координат МСК-04, зона 1 **Зона №1**

Обозначение характерных точек границ	Координаты, м				Метод определения координат	Формулы, примененные для расчета средней квадратической погрешности определения координат характерных точек границ (Mt), с подставленными в такие формулы значениями и итоговые (вычисленные) значения Mt, м	Описание закрепления точки
	содержатся в Едином государственном реестре недвижимости		определены в результате выполнения комплексных кадастровых работ				
	X	Y	X	Y			
1	2	3	4	5	6	7	8
н1898У	-	-	472315.61	1274751.75	Метод спутниковых геодезических измерений (определений)	-	-
н2210У	-	-	472307.17	1274771.06	Метод спутниковых геодезических измерений (определений)	-	-
н2211У	-	-	472298.12	1274797.47	Метод спутниковых геодезических измерений (определений)	-	-
н2212У	-	-	472292.91	1274796.29	Метод спутниковых геодезических измерений (определений)	-	-
н2213У	-	-	472287.96	1274792.00	Метод спутниковых геодезических измерений (определений)	-	-
н2214У	-	-	472280.52	1274789.07	Метод спутниковых геодезических измерений (определений)	-	-
н2215У	-	-	472274.74	1274789.52	Метод спутниковых геодезических измерений (определений)	-	-
н2216У	-	-	472262.83	1274785.04	Метод спутниковых геодезических измерений (определений)	-	-
н2217У	-	-	472257.75	1274798.80	Метод спутниковых геодезических измерений (определений)	-	-
н2218У	-	-	472228.79	1274780.86	Метод спутниковых геодезических измерений (определений)	-	-

1. Сведения о характерных точках границы уточняемого земельного участка с кадастровым номером 04:08:040101:200 :

Система координат МСК-04, зона 1 **Зона №1**

Обозначение характерных точек границ	Координаты, м				Метод определения координат	Формулы, примененные для расчета средней квадратической погрешности определения координат характерных точек границ (Mt), с подставленными в такие формулы значениями и итоговые (вычисленные) значения Mt, м	Описание закрепления точки
	содержатся в Едином государственном реестре недвижимости		определены в результате выполнения комплексных кадастровых работ				
	X	Y	X	Y			
1	2	3	4	5	6	7	8
н2219У	-	-	472231.02	1274772.13	Метод спутниковых геодезических измерений (определений)	-	-
н2220У	-	-	472235.08	1274761.34	Метод спутниковых геодезических измерений (определений)	-	-
н2221У	-	-	472232.65	1274758.74	Метод спутниковых геодезических измерений (определений)	-	-
н2222У	-	-	472232.65	1274756.73	Метод спутниковых геодезических измерений (определений)	-	-
н2223У	-	-	472242.26	1274742.68	Метод спутниковых геодезических измерений (определений)	-	-
н2224У	-	-	472249.71	1274748.06	Метод спутниковых геодезических измерений (определений)	-	-
н2225У	-	-	472256.43	1274753.61	Метод спутниковых геодезических измерений (определений)	-	-
н2226У	-	-	472265.80	1274744.66	Метод спутниковых геодезических измерений (определений)	-	-
н2227У	-	-	472268.99	1274746.21	Метод спутниковых геодезических измерений (определений)	-	-
н2228У	-	-	472276.66	1274728.87	Метод спутниковых геодезических измерений (определений)	-	-
н2229У	-	-	472278.39	1274727.10	Метод спутниковых геодезических измерений (определений)	-	-

1. Сведения о характерных точках границы уточняемого земельного участка с кадастровым номером 04:08:040101:200 :

Система координат МСК-04, зона 1 **Зона №1**

Обозначение характерных точек границ	Координаты, м				Метод определения координат	Формулы, примененные для расчета средней квадратической погрешности определения координат характерных точек границ (Mt), с подставленными в такие формулы значениями и итоговые (вычисленные) значения Mt, м	Описание закрепления точки
	содержатся в Едином государственном реестре недвижимости		определены в результате выполнения комплексных кадастровых работ				
	X	Y	X	Y			
1	2	3	4	5	6	7	8
н2230У	-	-	472272.81	1274724.30	Метод спутниковых геодезических измерений (определений)	-	-
н2231У	-	-	472274.55	1274720.97	Метод спутниковых геодезических измерений (определений)	-	-
н1902У	-	-	472279.83	1274724.07	Метод спутниковых геодезических измерений (определений)	-	-
н1901У	-	-	472286.67	1274726.77	Метод спутниковых геодезических измерений (определений)	-	-
н1900У	-	-	472294.66	1274730.80	Метод спутниковых геодезических измерений (определений)	-	-
н1899У	-	-	472293.80	1274741.25	Метод спутниковых геодезических измерений (определений)	-	-
н1898У	-	-	472315.61	1274751.75	Метод спутниковых геодезических измерений (определений)	-	-

2. Сведения о частях границ уточняемого земельного участка с кадастровым номером 04:08:040101:200 :

Обозначение части границ		Горизонтальное проложение (S), м	Описание прохождения части границ	Сведения о согласовании местоположения границ (согласовано/спорное)
от т.	до т.			
1	2	3	4	5
н1898У	н2210У	21.07	-	-
н2210У	н2211У	27.92	-	-
н2211У	н2212У	5.34	-	-
н2212У	н2213У	6.55	-	-
н2213У	н2214У	8.00	-	-
н2214У	н2215У	5.80	-	-
н2215У	н2216У	12.72	-	-

2. Сведения о частях границ уточняемого земельного участка с кадастровым номером 04:08:040101:200 :

Обозначение части границ		Горизонтальное проложение (S), м	Описание прохождения части границ	Сведения о согласовании местоположения границ (согласовано/спорное)
от т.	до т.			
1	2	3	4	5
н2216У	н2217У	14.67	-	-
н2217У	н2218У	34.07	-	-
н2218У	н2219У	9.01	-	-
н2219У	н2220У	11.53	-	-
н2220У	н2221У	3.56	-	-
н2221У	н2222У	2.01	-	-
н2222У	н2223У	17.02	-	-
н2223У	н2224У	9.19	-	-
н2224У	н2225У	8.72	-	-
н2225У	н2226У	12.96	-	-
н2226У	н2227У	3.55	-	-
н2227У	н2228У	18.96	-	-
н2228У	н2229У	2.48	-	-
н2229У	н2230У	6.24	-	-
н2230У	н2231У	3.76	-	-
н2231У	н1902У	6.12	-	-
н1902У	н1901У	7.35	-	-
н1901У	н1900У	8.95	-	-
н1900У	н1899У	10.49	-	-
н1899У	н1898У	24.21	-	-

3. Сведения о характеристиках уточняемого земельного участка с кадастровым номером 04:08:040101:200 :

№ п/п	Наименование характеристики земельного участка	Значение характеристики
1	2	3
1.	Адрес земельного участка	-
1.1.	Сведения о местоположении земельного участка (при отсутствии адреса) в структурированном в соответствии с федеральной информационной адресной системой виде	-
1.2.	Дополнительные сведения о местоположении земельного участка	-
2.	Площадь земельного участка ± величина погрешности определения (вычисления) площади (Р ± ΔР), м2	3753 ± 21
3.	Формула, примененная для вычисления предельной погрешности определения площади земельного участка, с подставленными значениями и итоговые (вычисленные) значения (ΔР), м2	ΔР=3.5*Mt*√P=3.5*0,1*√3753=21
4.	Площадь земельного участка согласно сведениям Единого государственного реестра недвижимости (Ркад), м2	2700
5.	Оценка расхождения Р и Ркад (Р - Ркад), м2	1053
6.	Предельные минимальный и максимальный размеры земельного участка (Рмин и Рмакс), м2	1100 -
7.	Вид (виды) разрешенного использования	-

3. Сведения о характеристиках уточняемого земельного участка с кадастровым номером 04:08:040101:200 :

№ п/п	Наименование характеристики земельного участка	Значение характеристики
1	2	3
7.1.	Дополнительные сведения об использовании земельного участка	-
8.	Кадастровый или иной государственный учетный номер (инвентарный) здания, сооружения, объекта незавершенного строительства, расположенного на земельном участке	-
9.	Сведения о земельных участках (землях общего пользования, территории общего пользования), посредством которых обеспечивается доступ	Земли общего пользования
10.	Иные сведения	-

4. Пояснения к сведениям об уточняемом земельном участке с кадастровым номером 04:08:040101:200 :

1.	-

Сведения об уточняемых земельных участках

1. Сведения о характерных точках границы уточняемого земельного участка с кадастровым номером 04:08:040101:201 :

Система координат МСК-04, зона 1 **Зона №1**

Обозначение характерных точек границ	Координаты, м				Метод определения координат	Формулы, примененные для расчета средней квадратической погрешности определения координат характерных точек границ (Mt), с подставленными в такие формулы значениями и итоговые (вычисленные) значения Mt, м	Описание закрепления точки
	содержатся в Едином государственном реестре недвижимости		определены в результате выполнения комплексных кадастровых работ				
	X	Y	X	Y			
1	2	3	4	5	6	7	8
н2232У	-	-	473016.01	1274027.34	Метод спутниковых геодезических измерений (определений)	-	-
н2233У	-	-	473003.54	1274037.42	Метод спутниковых геодезических измерений (определений)	-	-
н2234У	-	-	472972.46	1274002.38	Метод спутниковых геодезических измерений (определений)	-	-
н2235У	-	-	472974.41	1274001.08	Метод спутниковых геодезических измерений (определений)	-	-
н2236У	-	-	472971.76	1274000.10	Метод спутниковых геодезических измерений (определений)	-	-
н2237У	-	-	472970.16	1273998.25	Метод спутниковых геодезических измерений (определений)	-	-
н2238У	-	-	472980.42	1273990.12	Метод спутниковых геодезических измерений (определений)	-	-
н2239У	-	-	472984.84	1273991.15	Метод спутниковых геодезических измерений (определений)	-	-
н2240У	-	-	472990.22	1273996.70	Метод спутниковых геодезических измерений (определений)	-	-
н2241У	-	-	473000.33	1274007.85	Метод спутниковых геодезических измерений (определений)	-	-

1. Сведения о характерных точках границы уточняемого земельного участка с кадастровым номером 04:08:040101:201 :

Система координат МСК-04, зона 1 **Зона №1**

Обозначение характерных точек границ	Координаты, м				Метод определения координат	Формулы, примененные для расчета средней квадратической погрешности определения координат характерных точек границ (Mt), с подставленными в такие формулы значениями и итоговые (вычисленные) значения Mt, м	Описание закрепления точки
	содержатся в Едином государственном реестре недвижимости		определены в результате выполнения комплексных кадастровых работ				
	X	Y	X	Y			
1	2	3	4	5	6	7	8
н2242У	-	-	473006.63	1274016.08	Метод спутниковых геодезических измерений (определений)	-	-
н2243У	-	-	473012.54	1274023.25	Метод спутниковых геодезических измерений (определений)	-	-
н2232У	-	-	473016.01	1274027.34	Метод спутниковых геодезических измерений (определений)	-	-

2. Сведения о частях границ уточняемого земельного участка с кадастровым номером 04:08:040101:201 :

Обозначение части границ		Горизонтальное проложение (S), м	Описание прохождения части границ	Сведения о согласовании местоположения границ (согласовано/спорное)
от т.	до т.			
1	2	3	4	5
н2232У	н2233У	16.03	-	-
н2233У	н2234У	46.84	-	-
н2234У	н2235У	2.34	-	-
н2235У	н2236У	2.83	-	-
н2236У	н2237У	2.45	-	-
н2237У	н2238У	13.09	-	-
н2238У	н2239У	4.54	-	-
н2239У	н2240У	7.73	-	-
н2240У	н2241У	15.05	-	-
н2241У	н2242У	10.36	-	-
н2242У	н2243У	9.29	-	-
н2243У	н2232У	5.36	-	-

3. Сведения о характеристиках уточняемого земельного участка с кадастровым номером 04:08:040101:201 :

№ п/п	Наименование характеристики земельного участка	Значение характеристики
1	2	3
1.	Адрес земельного участка	-

3. Сведения о характеристиках уточняемого земельного участка с кадастровым номером 04:08:040101:201 :

№ п/п	Наименование характеристики земельного участка	Значение характеристики
1	2	3
1.1.	Сведения о местоположении земельного участка (при отсутствии адреса) в структурированном в соответствии с федеральной информационной адресной системой виде	-
1.2.	Дополнительные сведения о местоположении земельного участка	-
2.	Площадь земельного участка ± величина погрешности определения (вычисления) площади (Р ± ΔР), м2	851 ± 10
3.	Формула, примененная для вычисления предельной погрешности определения площади земельного участка, с подставленными значениями и итоговые (вычисленные) значения (ΔР), м2	ΔР=3.5*Mt*√P=3.5*0,1*√851=10
4.	Площадь земельного участка согласно сведениям Единого государственного реестра недвижимости (Ркад), м2	1200
5.	Оценка расхождения Р и Ркад (Р - Ркад), м2	349
6.	Предельные минимальный и максимальный размеры земельного участка (Рмин и Рмакс), м2	1100 -
7.	Вид (виды) разрешенного использования	-
7.1.	Дополнительные сведения об использовании земельного участка	-
8.	Кадастровый или иной государственный учетный номер (инвентарный) здания, сооружения, объекта незавершенного строительства, расположенного на земельном участке	-
9.	Сведения о земельных участках (землях общего пользования, территории общего пользования), посредством которых обеспечивается доступ	Земли общего пользования
10.	Иные сведения	-

4. Пояснения к сведениям об уточняемом земельном участке с кадастровым номером 04:08:040101:201 :

1.	-

Сведения об уточняемых земельных участках

1. Сведения о характерных точках границы уточняемого земельного участка с кадастровым номером 04:08:040101:203 :

Система координат МСК-04, зона 1 **Зона №1**

Обозначение характерных точек границ	Координаты, м				Метод определения координат	Формулы, примененные для расчета средней квадратической погрешности определения координат характерных точек границ (Mt), с подставленными в такие формулы значениями и итоговые (вычисленные) значения Mt, м	Описание закрепления точки
	содержатся в Едином государственном реестре недвижимости		определены в результате выполнения комплексных кадастровых работ				
	X	Y	X	Y			
1	2	3	4	5	6	7	8
н2247У	-	-	473101.70	1273956.33	Метод спутниковых геодезических измерений (определений)	-	-
н2248У	-	-	473100.51	1273959.68	Метод спутниковых геодезических измерений (определений)	-	-
н2167У	-	-	473077.77	1273978.83	Метод спутниковых геодезических измерений (определений)	-	-
н2184У	-	-	473072.94	1273972.78	Метод спутниковых геодезических измерений (определений)	-	-
н2183У	-	-	473067.06	1273965.71	Метод спутниковых геодезических измерений (определений)	-	-
н2182У	-	-	473060.69	1273958.19	Метод спутниковых геодезических измерений (определений)	-	-
н2181У	-	-	473052.84	1273948.74	Метод спутниковых геодезических измерений (определений)	-	-
н2180У	-	-	473055.84	1273946.14	Метод спутниковых геодезических измерений (определений)	-	-
н2179У	-	-	473053.48	1273943.31	Метод спутниковых геодезических измерений (определений)	-	-
н2178У	-	-	473063.82	1273934.38	Метод спутниковых геодезических измерений (определений)	-	-

1. Сведения о характерных точках границы уточняемого земельного участка с кадастровым номером 04:08:040101:203 :

Система координат МСК-04, зона 1 **Зона №1**

Обозначение характерных точек границ	Координаты, м				Метод определения координат	Формулы, примененные для расчета средней квадратической погрешности определения координат характерных точек границ (Mt), с подставленными в такие формулы значениями и итоговые (вычисленные) значения Mt, м	Описание закрепления точки
	содержатся в Едином государственном реестре недвижимости		определены в результате выполнения комплексных кадастровых работ				
	X	Y	X	Y			
1	2	3	4	5	6	7	8
н2177У	-	-	473062.78	1273933.02	Метод спутниковых геодезических измерений (определений)	-	-
н2249У	-	-	473072.37	1273924.88	Метод спутниковых геодезических измерений (определений)	-	-
н2250У	-	-	473075.23	1273925.12	Метод спутниковых геодезических измерений (определений)	-	-
н2251У	-	-	473091.95	1273941.38	Метод спутниковых геодезических измерений (определений)	-	-
н2252У	-	-	473094.51	1273942.87	Метод спутниковых геодезических измерений (определений)	-	-
н2253У	-	-	473098.20	1273946.70	Метод спутниковых геодезических измерений (определений)	-	-
н2247У	-	-	473101.70	1273956.33	Метод спутниковых геодезических измерений (определений)	-	-

2. Сведения о частях границ уточняемого земельного участка с кадастровым номером 04:08:040101:203 :

Обозначение части границ		Горизонтальное проложение (S), м	Описание прохождения части границ	Сведения о согласовании местоположения границ (согласовано/спорное)
от т.	до т.			
1	2	3	4	5
н2247У	н2248У	3.56	-	-
н2248У	н2167У	29.73	-	-
н2167У	н2184У	7.74	-	-
н2184У	н2183У	9.20	-	-
н2183У	н2182У	9.86	-	-
н2182У	н2181У	12.29	-	-
н2181У	н2180У	3.97	-	-

2. Сведения о частях границ уточняемого земельного участка с кадастровым номером 04:08:040101:203 :

Обозначение части границ		Горизонтальное проложение (S), м	Описание прохождения части границ	Сведения о согласовании местоположения границ (согласовано/спорное)
от т.	до т.			
1	2	3	4	5
н2180У	н2179У	3.68	-	-
н2179У	н2178У	13.66	-	-
н2178У	н2177У	1.71	-	-
н2177У	н2249У	12.58	-	-
н2249У	н2250У	2.87	-	-
н2250У	н2251У	23.32	-	-
н2251У	н2252У	2.96	-	-
н2252У	н2253У	5.32	-	-
н2253У	н2247У	10.25	-	-

3. Сведения о характеристиках уточняемого земельного участка с кадастровым номером 04:08:040101:203 :

№ п/п	Наименование характеристики земельного участка	Значение характеристики
1	2	3
1.	Адрес земельного участка	-
1.1.	Сведения о местоположении земельного участка (при отсутствии адреса) в структурированном в соответствии с федеральной информационной адресной системой виде	-
1.2.	Дополнительные сведения о местоположении земельного участка	-
2.	Площадь земельного участка ± величина погрешности определения (вычисления) площади (Р ± ΔР), м2	1470 ± 13
3.	Формула, примененная для вычисления предельной погрешности определения площади земельного участка, с подставленными значениями и итоговые (вычисленные) значения (ΔР), м2	ΔР=3.5*Mt*√P=3.5*0,1*√1470=13
4.	Площадь земельного участка согласно сведениям Единого государственного реестра недвижимости (Ркад), м2	1300
5.	Оценка расхождения Р и Ркад (Р - Ркад), м2	170
6.	Предельные минимальный и максимальный размеры земельного участка (Рмин и Рмакс), м2	1100 -
7.	Вид (виды) разрешенного использования	-
7.1.	Дополнительные сведения об использовании земельного участка	-
8.	Кадастровый или иной государственный учетный номер (инвентарный) здания, сооружения, объекта незавершенного строительства, расположенного на земельном участке	-
9.	Сведения о земельных участках (землях общего пользования, территории общего пользования), посредством которых обеспечивается доступ	Земли общего пользования
10.	Иные сведения	-

4. Пояснения к сведениям об уточняемом земельном участке с кадастровым номером 04:08:040101:203 :

1.	-

Сведения об уточняемых земельных участках

1. Сведения о характерных точках границы уточняемого земельного участка с кадастровым номером 04:08:040101:204 :

Система координат МСК-04, зона 1 **Зона №1**

Обозначение характерных точек границ	Координаты, м				Метод определения координат	Формулы, примененные для расчета средней квадратической погрешности определения координат характерных точек границ (Mt), с подставленными в такие формулы значениями и итоговые (вычисленные) значения Mt, м	Описание закрепления точки
	содержатся в Едином государственном реестре недвижимости		определены в результате выполнения комплексных кадастровых работ				
	X	Y	X	Y			
1	2	3	4	5	6	7	8
1724	-	-	472447.32	1275701.24	Метод спутниковых геодезических измерений (определений)	-	-
н2254У	-	-	472442.27	1275715.94	Метод спутниковых геодезических измерений (определений)	-	-
177	-	-	472428.60	1275709.87	Метод спутниковых геодезических измерений (определений)	-	-
176	-	-	472426.30	1275714.74	Метод спутниковых геодезических измерений (определений)	-	-
н1917У	-	-	472418.55	1275711.61	Метод спутниковых геодезических измерений (определений)	-	-
н1916У	-	-	472416.19	1275710.51	Метод спутниковых геодезических измерений (определений)	-	-
н1915У	-	-	472408.81	1275706.62	Метод спутниковых геодезических измерений (определений)	-	-
н1914У	-	-	472398.71	1275701.73	Метод спутниковых геодезических измерений (определений)	-	-
1727	-	-	472407.50	1275683.02	Метод спутниковых геодезических измерений (определений)	-	-
1726	-	-	472411.45	1275684.64	Метод спутниковых геодезических измерений (определений)	-	-

1. Сведения о характерных точках границы уточняемого земельного участка с кадастровым номером 04:08:040101:204 :

Система координат МСК-04, зона 1 **Зона №1**

Обозначение характерных точек границ	Координаты, м				Метод определения координат	Формулы, примененные для расчета средней квадратической погрешности определения координат характерных точек границ (Mt), с подставленными в такие формулы значениями и итоговые (вычисленные) значения Mt, м	Описание закрепления точки
	содержатся в Едином государственном реестре недвижимости		определены в результате выполнения комплексных кадастровых работ				
	X	Y	X	Y			
1	2	3	4	5	6	7	8
1725	-	-	472418.54	1275687.74	Метод спутниковых геодезических измерений (определений)	-	-
1724	-	-	472447.32	1275701.24	Метод спутниковых геодезических измерений (определений)	-	-

2. Сведения о частях границ уточняемого земельного участка с кадастровым номером 04:08:040101:204 :

Обозначение части границ		Горизонтальное проложение (S), м	Описание прохождения части границ	Сведения о согласовании местоположения границ (согласовано/спорное)
от т.	до т.			
1	2	3	4	5
1724	н2254У	15.54	-	-
н2254У	177	14.96	-	-
177	176	5.39	-	-
176	н1917У	8.36	-	-
н1917У	н1916У	2.60	-	-
н1916У	н1915У	8.34	-	-
н1915У	н1914У	11.22	-	-
н1914У	1727	20.67	-	-
1727	1726	4.27	-	-
1726	1725	7.74	-	-
1725	1724	31.79	-	-

3. Сведения о характеристиках уточняемого земельного участка с кадастровым номером 04:08:040101:204 :

№ п/п	Наименование характеристики земельного участка	Значение характеристики
1	2	3
1.	Адрес земельного участка	-
1.1.	Сведения о местоположении земельного участка (при отсутствии адреса) в структурированном в соответствии с федеральной информационной адресной системой виде	-
1.2.	Дополнительные сведения о местоположении земельного участка	-
2.	Площадь земельного участка ± величина погрешности определения (вычисления) площади (P ± ΔP), м2	869 ± 10

3. Сведения о характеристиках уточняемого земельного участка с кадастровым номером 04:08:040101:204 :

№ п/п	Наименование характеристики земельного участка	Значение характеристики
1	2	3
3.	Формула, примененная для вычисления предельной погрешности определения площади земельного участка, с подставленными значениями и итоговые (вычисленные) значения (ΔР), м2	ΔР=3.5*Mt*√P=3.5*0,1*√869=10
4.	Площадь земельного участка согласно сведениям Единого государственного реестра недвижимости (Ркад), м2	900
5.	Оценка расхождения Р и Ркад (Р - Ркад), м2	31
6.	Предельные минимальный и максимальный размеры земельного участка (Рмин и Рмакс), м2	1100 -
7.	Вид (виды) разрешенного использования	-
7.1.	Дополнительные сведения об использовании земельного участка	-
8.	Кадастровый или иной государственный учетный номер (инвентарный) здания, сооружения, объекта незавершенного строительства, расположенного на земельном участке	-
9.	Сведения о земельных участках (землях общего пользования, территории общего пользования), посредством которых обеспечивается доступ	Земли общего пользования
10.	Иные сведения	-

4. Пояснения к сведениям об уточняемом земельном участке с кадастровым номером 04:08:040101:204 :

1.	-

Сведения об уточняемых земельных участках

1. Сведения о характерных точках границы уточняемого земельного участка с кадастровым номером 04:08:040101:205 :

Система координат МСК-04, зона 1 **Зона №1**

Обозначение характерных точек границ	Координаты, м				Метод определения координат	Формулы, примененные для расчета средней квадратической погрешности определения координат характерных точек границ (Mt), с подставленными в такие формулы значениями и итоговые (вычисленные) значения Mt, м	Описание закрепления точки
	содержатся в Едином государственном реестре недвижимости		определены в результате выполнения комплексных кадастровых работ				
	X	Y	X	Y			
1	2	3	4	5	6	7	8
н2255У	-	-	472600.71	1275463.31	Метод спутниковых геодезических измерений (определений)	-	-
н2256У	-	-	472594.66	1275477.03	Метод спутниковых геодезических измерений (определений)	-	-
н2257У	-	-	472590.87	1275476.25	Метод спутниковых геодезических измерений (определений)	-	-
н2258У	-	-	472584.28	1275473.92	Метод спутниковых геодезических измерений (определений)	-	-
н2259У	-	-	472575.68	1275470.11	Метод спутниковых геодезических измерений (определений)	-	-
н2260У	-	-	472568.52	1275466.98	Метод спутниковых геодезических измерений (определений)	-	-
н2261У	-	-	472565.76	1275465.62	Метод спутниковых геодезических измерений (определений)	-	-
810	-	-	472543.00	1275455.57	Метод спутниковых геодезических измерений (определений)	-	-
н2262У	-	-	472546.51	1275448.29	Метод спутниковых геодезических измерений (определений)	-	-
н2263У	-	-	472549.25	1275441.59	Метод спутниковых геодезических измерений (определений)	-	-

1. Сведения о характерных точках границы уточняемого земельного участка с кадастровым номером 04:08:040101:205 :

Система координат МСК-04, зона 1 **Зона №1**

Обозначение характерных точек границ	Координаты, м				Метод определения координат	Формулы, примененные для расчета средней квадратической погрешности определения координат характерных точек границ (Mt), с подставленными в такие формулы значениями и итоговые (вычисленные) значения Mt, м	Описание закрепления точки
	содержатся в Едином государственном реестре недвижимости		определены в результате выполнения комплексных кадастровых работ				
	X	Y	X	Y			
1	2	3	4	5	6	7	8
814	-	-	472575.60	1275451.32	Метод спутниковых геодезических измерений (определений)	-	-
н2264У	-	-	472584.91	1275454.81	Метод спутниковых геодезических измерений (определений)	-	-
н2255У	-	-	472600.71	1275463.31	Метод спутниковых геодезических измерений (определений)	-	-

2. Сведения о частях границ уточняемого земельного участка с кадастровым номером 04:08:040101:205 :

Обозначение части границ		Горизонтальное проложение (S), м	Описание прохождения части границ	Сведения о согласовании местоположения границ (согласовано/спорное)
от т.	до т.			
1	2	3	4	5
н2255У	н2256У	14.99	-	-
н2256У	н2257У	3.87	-	-
н2257У	н2258У	6.99	-	-
н2258У	н2259У	9.41	-	-
н2259У	н2260У	7.81	-	-
н2260У	н2261У	3.08	-	-
н2261У	810	24.88	-	-
810	н2262У	8.08	-	-
н2262У	н2263У	7.24	-	-
н2263У	814	28.09	-	-
814	н2264У	9.94	-	-
н2264У	н2255У	17.94	-	-

3. Сведения о характеристиках уточняемого земельного участка с кадастровым номером 04:08:040101:205 :

№ п/п	Наименование характеристики земельного участка	Значение характеристики
1	2	3
1.	Адрес земельного участка	-

3. Сведения о характеристиках уточняемого земельного участка с кадастровым номером 04:08:040101:205 :

№ п/п	Наименование характеристики земельного участка	Значение характеристики
1	2	3
1.1.	Сведения о местоположении земельного участка (при отсутствии адреса) в структурированном в соответствии с федеральной информационной адресной системой виде	-
1.2.	Дополнительные сведения о местоположении земельного участка	-
2.	Площадь земельного участка ± величина погрешности определения (вычисления) площади (Р ± ΔР), м2	925 ± 11
3.	Формула, примененная для вычисления предельной погрешности определения площади земельного участка, с подставленными значениями и итоговые (вычисленные) значения (ΔР), м2	ΔР=3.5*Mt*√P=3.5*0,1*√925=11
4.	Площадь земельного участка согласно сведениям Единого государственного реестра недвижимости (Ркад), м2	900
5.	Оценка расхождения Р и Ркад (Р - Ркад), м2	25
6.	Предельные минимальный и максимальный размеры земельного участка (Рмин и Рмакс), м2	1100 -
7.	Вид (виды) разрешенного использования	-
7.1.	Дополнительные сведения об использовании земельного участка	-
8.	Кадастровый или иной государственный учетный номер (инвентарный) здания, сооружения, объекта незавершенного строительства, расположенного на земельном участке	-
9.	Сведения о земельных участках (землях общего пользования, территории общего пользования), посредством которых обеспечивается доступ	Земли общего пользования
10.	Иные сведения	-

4. Пояснения к сведениям об уточняемом земельном участке с кадастровым номером 04:08:040101:205 :

1.	-

Сведения об уточняемых земельных участках

1. Сведения о характерных точках границы уточняемого земельного участка с кадастровым номером 04:08:040101:208 :

Система координат МСК-04, зона 1 **Зона №1**

Обозначение характерных точек границ	Координаты, м				Метод определения координат	Формулы, примененные для расчета средней квадратической погрешности определения координат характерных точек границ (Mt), с подставленными в такие формулы значениями и итоговые (вычисленные) значения Mt, м	Описание закрепления точки
	содержатся в Едином государственном реестре недвижимости		определены в результате выполнения комплексных кадастровых работ				
	X	Y	X	Y			
1	2	3	4	5	6	7	8
н2267У	-	-	472499.13	1275439.29	Метод спутниковых геодезических измерений (определений)	-	-
н2268У	-	-	472499.78	1275442.52	Метод спутниковых геодезических измерений (определений)	-	-
н2269У	-	-	472488.37	1275471.86	Метод спутниковых геодезических измерений (определений)	-	-
н2270У	-	-	472486.09	1275470.88	Метод спутниковых геодезических измерений (определений)	-	-
н2271У	-	-	472479.09	1275467.69	Метод спутниковых геодезических измерений (определений)	-	-
н2272У	-	-	472470.56	1275465.36	Метод спутниковых геодезических измерений (определений)	-	-
н2273У	-	-	472470.77	1275464.48	Метод спутниковых геодезических измерений (определений)	-	-
н2274У	-	-	472465.93	1275462.16	Метод спутниковых геодезических измерений (определений)	-	-
н2275У	-	-	472462.51	1275459.76	Метод спутниковых геодезических измерений (определений)	-	-
н2276У	-	-	472457.58	1275456.38	Метод спутниковых геодезических измерений (определений)	-	-

1. Сведения о характерных точках границы уточняемого земельного участка с кадастровым номером 04:08:040101:208 :

Система координат МСК-04, зона 1 **Зона №1**

Обозначение характерных точек границ	Координаты, м				Метод определения координат	Формулы, примененные для расчета средней квадратической погрешности определения координат характерных точек границ (Mt), с подставленными в такие формулы значениями и итоговые (вычисленные) значения Mt, м	Описание закрепления точки
	содержатся в Едином государственном реестре недвижимости		определены в результате выполнения комплексных кадастровых работ				
	X	Y	X	Y			
1	2	3	4	5	6	7	8
н2277У	-	-	472458.90	1275453.75	Метод спутниковых геодезических измерений (определений)	-	-
н2278У	-	-	472453.43	1275449.03	Метод спутниковых геодезических измерений (определений)	-	-
н2279У	-	-	472449.61	1275444.42	Метод спутниковых геодезических измерений (определений)	-	-
н2280У	-	-	472453.33	1275435.14	Метод спутниковых геодезических измерений (определений)	-	-
н2281У	-	-	472454.36	1275432.58	Метод спутниковых геодезических измерений (определений)	-	-
н2282У	-	-	472461.19	1275419.35	Метод спутниковых геодезических измерений (определений)	-	-
н2283У	-	-	472490.87	1275431.28	Метод спутниковых геодезических измерений (определений)	-	-
н2284У	-	-	472489.56	1275434.60	Метод спутниковых геодезических измерений (определений)	-	-
н2267У	-	-	472499.13	1275439.29	Метод спутниковых геодезических измерений (определений)	-	-

2. Сведения о частях границ уточняемого земельного участка с кадастровым номером 04:08:040101:208 :

Обозначение части границ		Горизонтальное проложение (S), м	Описание прохождения части границ	Сведения о согласовании местоположения границ (согласовано/спорное)
от т.	до т.			
1	2	3	4	5
н2267У	н2268У	3.29	-	-

2. Сведения о частях границ уточняемого земельного участка с кадастровым номером 04:08:040101:208 :

Обозначение части границ		Горизонтальное проложение (S), м	Описание прохождения части границ	Сведения о согласовании местоположения границ (согласовано/спорное)
от т.	до т.			
1	2	3	4	5
н2268У	н2269У	31.48	-	-
н2269У	н2270У	2.48	-	-
н2270У	н2271У	7.69	-	-
н2271У	н2272У	8.84	-	-
н2272У	н2273У	0.90	-	-
н2273У	н2274У	5.37	-	-
н2274У	н2275У	4.18	-	-
н2275У	н2276У	5.98	-	-
н2276У	н2277У	2.94	-	-
н2277У	н2278У	7.22	-	-
н2278У	н2279У	5.99	-	-
н2279У	н2280У	10.00	-	-
н2280У	н2281У	2.76	-	-
н2281У	н2282У	14.89	-	-
н2282У	н2283У	31.99	-	-
н2283У	н2284У	3.57	-	-
н2284У	н2267У	10.66	-	-

3. Сведения о характеристиках уточняемого земельного участка с кадастровым номером 04:08:040101:208 :

№ п/п	Наименование характеристики земельного участка	Значение характеристики
1	2	3
1.	Адрес земельного участка	-
1.1.	Сведения о местоположении земельного участка (при отсутствии адреса) в структурированном в соответствии с федеральной информационной адресной системой виде	-
1.2.	Дополнительные сведения о местоположении земельного участка	-
2.	Площадь земельного участка ± величина погрешности определения (вычисления) площади (Р ± ΔР), м2	1594 ± 14
3.	Формула, примененная для вычисления предельной погрешности определения площади земельного участка, с подставленными значениями и итоговые (вычисленные) значения (ΔР), м2	ΔР=3.5*Mt*√P=3.5*0,1*√1594=14
4.	Площадь земельного участка согласно сведениям Единого государственного реестра недвижимости (Ркад), м2	1500
5.	Оценка расхождения Р и Ркад (Р - Ркад), м2	94
6.	Предельные минимальный и максимальный размеры земельного участка (Рмин и Рмакс), м2	1100 -
7.	Вид (виды) разрешенного использования	-
7.1.	Дополнительные сведения об использовании земельного участка	-

3. Сведения о характеристиках уточняемого земельного участка с кадастровым номером 04:08:040101:208 :

№ п/п	Наименование характеристики земельного участка	Значение характеристики
1	**2**	**3**
8.	Кадастровый или иной государственный учетный номер (инвентарный) здания, сооружения, объекта незавершенного строительства, расположенного на земельном участке	-
9.	Сведения о земельных участках (землях общего пользования, территории общего пользования), посредством которых обеспечивается доступ	Земли общего пользования
10.	Иные сведения	-

4. Пояснения к сведениям об уточняемом земельном участке с кадастровым номером 04:08:040101:208 :

1.	-

Сведения об уточняемых земельных участках

1. Сведения о характерных точках границы уточняемого земельного участка с кадастровым номером 04:08:040101:209 :

Система координат МСК-04, зона 1 **Зона №1**

Обозначение характерных точек границ	Координаты, м				Метод определения координат	Формулы, примененные для расчета средней квадратической погрешности определения координат характерных точек границ (Mt), с подставленными в такие формулы значениями и итоговые (вычисленные) значения Mt, м	Описание закрепления точки
	содержатся в Едином государственном реестре недвижимости		определены в результате выполнения комплексных кадастровых работ				
	X	Y	X	Y			
1	2	3	4	5	6	7	8
1483	-	-	472571.31	1275532.64	Метод спутниковых геодезических измерений (определений)	-	-
н2285У	-	-	472563.59	1275551.58	Метод спутниковых геодезических измерений (определений)	-	-
н2286У	-	-	472559.10	1275549.47	Метод спутниковых геодезических измерений (определений)	-	-
н2287У	-	-	472552.59	1275546.50	Метод спутниковых геодезических измерений (определений)	-	-
н2288У	-	-	472549.92	1275545.21	Метод спутниковых геодезических измерений (определений)	-	-
н2289У	-	-	472548.98	1275545.61	Метод спутниковых геодезических измерений (определений)	-	-
н2290У	-	-	472540.58	1275541.39	Метод спутниковых геодезических измерений (определений)	-	-
н2291У	-	-	472530.98	1275537.27	Метод спутниковых геодезических измерений (определений)	-	-
н2292У	-	-	472522.89	1275534.26	Метод спутниковых геодезических измерений (определений)	-	-
н2293У	-	-	472519.94	1275532.95	Метод спутниковых геодезических измерений (определений)	-	-

1. Сведения о характерных точках границы уточняемого земельного участка с кадастровым номером 04:08:040101:209 :

Система координат МСК-04, зона 1 **Зона №1**

Обозначение характерных точек границ	Координаты, м				Метод определения координат	Формулы, примененные для расчета средней квадратической погрешности определения координат характерных точек границ (Mt), с подставленными в такие формулы значениями и итоговые (вычисленные) значения Mt, м	Описание закрепления точки
	содержатся в Едином государственном реестре недвижимости		определены в результате выполнения комплексных кадастровых работ				
	X	Y	X	Y			
1	2	3	4	5	6	7	8
н2294У	-	-	472515.00	1275531.14	Метод спутниковых геодезических измерений (определений)	-	-
н2295У	-	-	472522.70	1275513.38	Метод спутниковых геодезических измерений (определений)	-	-
1485	-	-	472524.33	1275509.97	Метод спутниковых геодезических измерений (определений)	-	-
1484	-	-	472570.52	1275532.23	Метод спутниковых геодезических измерений (определений)	-	-
1483	-	-	472571.31	1275532.64	Метод спутниковых геодезических измерений (определений)	-	-

2. Сведения о частях границ уточняемого земельного участка с кадастровым номером 04:08:040101:209 :

Обозначение части границ		Горизонтальное проложение (S), м	Описание прохождения части границ	Сведения о согласовании местоположения границ (согласовано/спорное)
от т.	до т.			
1	2	3	4	5
1483	н2285У	20.45	-	-
н2285У	н2286У	4.96	-	-
н2286У	н2287У	7.16	-	-
н2287У	н2288У	2.97	-	-
н2288У	н2289У	1.02	-	-
н2289У	н2290У	9.40	-	-
н2290У	н2291У	10.45	-	-
н2291У	н2292У	8.63	-	-
н2292У	н2293У	3.23	-	-
н2293У	н2294У	5.26	-	-
н2294У	н2295У	19.36	-	-
н2295У	1485	3.78	-	-
1485	1484	51.27	-	-

2. Сведения о частях границ уточняемого земельного участка с кадастровым номером 04:08:040101:209 :

Обозначение части границ		Горизонтальное проложение (S), м	Описание прохождения части границ	Сведения о согласовании местоположения границ (согласовано/спорное)
от т.	до т.			
1	2	3	4	5
1484	1483	0.89	-	-

3. Сведения о характеристиках уточняемого земельного участка с кадастровым номером 04:08:040101:209 :

№ п/п	Наименование характеристики земельного участка	Значение характеристики
1	2	3
1.	Адрес земельного участка	-
1.1.	Сведения о местоположении земельного участка (при отсутствии адреса) в структурированном в соответствии с федеральной информационной адресной системой виде	-
1.2.	Дополнительные сведения о местоположении земельного участка	-
2.	Площадь земельного участка ± величина погрешности определения (вычисления) площади (Р ± ΔР), м2	1129 ± 12
3.	Формула, примененная для вычисления предельной погрешности определения площади земельного участка, с подставленными значениями и итоговые (вычисленные) значения (ΔР), м2	ΔР=3.5*Mt*√P=3.5*0,1*√1129=12
4.	Площадь земельного участка согласно сведениям Единого государственного реестра недвижимости (Ркад), м2	1000
5.	Оценка расхождения Р и Ркад (Р - Ркад), м2	129
6.	Предельные минимальный и максимальный размеры земельного участка (Рмин и Рмакс), м2	1100 -
7.	Вид (виды) разрешенного использования	-
7.1.	Дополнительные сведения об использовании земельного участка	-
8.	Кадастровый или иной государственный учетный номер (инвентарный) здания, сооружения, объекта незавершенного строительства, расположенного на земельном участке	-
9.	Сведения о земельных участках (землях общего пользования, территории общего пользования), посредством которых обеспечивается доступ	Земли общего пользования
10.	Иные сведения	-

4. Пояснения к сведениям об уточняемом земельном участке с кадастровым номером 04:08:040101:209 :

1.	-

Сведения об уточняемых земельных участках

1. Сведения о характерных точках границы уточняемого земельного участка с кадастровым номером 04:08:040101:211 :

Система координат МСК-04, зона 1 **Зона №1**

Обозначение характерных точек границ	Координаты, м				Метод определения координат	Формулы, примененные для расчета средней квадратической погрешности определения координат характерных точек границ (Mt), с подставленными в такие формулы значениями и итоговые (вычисленные) значения Mt, м	Описание закрепления точки
	содержатся в Едином государственном реестре недвижимости		определены в результате выполнения комплексных кадастровых работ				
	X	Y	X	Y			
1	2	3	4	5	6	7	8
н2296У	-	-	472492.58	1274430.25	Метод спутниковых геодезических измерений (определений)	-	-
н2297У	-	-	472494.41	1274439.80	Метод спутниковых геодезических измерений (определений)	-	-
н2298У	-	-	472487.89	1274459.53	Метод спутниковых геодезических измерений (определений)	-	-
н2299У	-	-	472478.84	1274460.25	Метод спутниковых геодезических измерений (определений)	-	-
н2300У	-	-	472469.93	1274455.86	Метод спутниковых геодезических измерений (определений)	-	-
н2301У	-	-	472466.89	1274454.77	Метод спутниковых геодезических измерений (определений)	-	-
н2302У	-	-	472446.93	1274445.47	Метод спутниковых геодезических измерений (определений)	-	-
н2303У	-	-	472443.31	1274442.34	Метод спутниковых геодезических измерений (определений)	-	-
н2304У	-	-	472439.65	1274434.79	Метод спутниковых геодезических измерений (определений)	-	-
н2305У	-	-	472449.36	1274414.63	Метод спутниковых геодезических измерений (определений)	-	-

1. Сведения о характерных точках границы уточняемого земельного участка с кадастровым номером 04:08:040101:211 :

Система координат МСК-04, зона 1 **Зона №1**

Обозначение характерных точек границ	Координаты, м				Метод определения координат	Формулы, примененные для расчета средней квадратической погрешности определения координат характерных точек границ (Mt), с подставленными в такие формулы значениями и итоговые (вычисленные) значения Mt, м	Описание закрепления точки
	содержатся в Едином государственном реестре недвижимости		определены в результате выполнения комплексных кадастровых работ				
	X	Y	X	Y			
1	2	3	4	5	6	7	8
н2306У	-	-	472452.00	1274411.22	Метод спутниковых геодезических измерений (определений)	-	-
н2307У	-	-	472456.39	1274413.11	Метод спутниковых геодезических измерений (определений)	-	-
н2296У	-	-	472492.58	1274430.25	Метод спутниковых геодезических измерений (определений)	-	-

2. Сведения о частях границ уточняемого земельного участка с кадастровым номером 04:08:040101:211 :

Обозначение части границ		Горизонтальное проложение (S), м	Описание прохождения части границ	Сведения о согласовании местоположения границ (согласовано/спорное)
от т.	до т.			
1	2	3	4	5
н2296У	н2297У	9.72	-	-
н2297У	н2298У	20.78	-	-
н2298У	н2299У	9.08	-	-
н2299У	н2300У	9.93	-	-
н2300У	н2301У	3.23	-	-
н2301У	н2302У	22.02	-	-
н2302У	н2303У	4.79	-	-
н2303У	н2304У	8.39	-	-
н2304У	н2305У	22.38	-	-
н2305У	н2306У	4.31	-	-
н2306У	н2307У	4.78	-	-
н2307У	н2296У	40.04	-	-

3. Сведения о характеристиках уточняемого земельного участка с кадастровым номером 04:08:040101:211 :

№ п/п	Наименование характеристики земельного участка	Значение характеристики
1	2	3
1.	Адрес земельного участка	-

3. Сведения о характеристиках уточняемого земельного участка с кадастровым номером 04:08:040101:211 :

№ п/п	Наименование характеристики земельного участка	Значение характеристики
1	2	3
1.1.	Сведения о местоположении земельного участка (при отсутствии адреса) в структурированном в соответствии с федеральной информационной адресной системой виде	-
1.2.	Дополнительные сведения о местоположении земельного участка	-
2.	Площадь земельного участка ± величина погрешности определения (вычисления) площади (Р ± ΔР), м2	1676 ± 14
3.	Формула, примененная для вычисления предельной погрешности определения площади земельного участка, с подставленными значениями и итоговые (вычисленные) значения (ΔР), м2	ΔР=3.5*Mt*√P=3.5*0,1*√1676=14
4.	Площадь земельного участка согласно сведениям Единого государственного реестра недвижимости (Ркад), м2	800
5.	Оценка расхождения Р и Ркад (Р - Ркад), м2	876
6.	Предельные минимальный и максимальный размеры земельного участка (Рмин и Рмакс), м2	1100 -
7.	Вид (виды) разрешенного использования	-
7.1.	Дополнительные сведения об использовании земельного участка	-
8.	Кадастровый или иной государственный учетный номер (инвентарный) здания, сооружения, объекта незавершенного строительства, расположенного на земельном участке	-
9.	Сведения о земельных участках (землях общего пользования, территории общего пользования), посредством которых обеспечивается доступ	Земли общего пользования
10.	Иные сведения	-

4. Пояснения к сведениям об уточняемом земельном участке с кадастровым номером 04:08:040101:211 :

1.	-

Сведения об уточняемых земельных участках

1. Сведения о характерных точках границы уточняемого земельного участка с кадастровым номером 04:08:040101:212 :

Система координат МСК-04, зона 1 **Зона №1**

Обозначение характерных точек границ	Координаты, м				Метод определения координат	Формулы, примененные для расчета средней квадратической погрешности определения координат характерных точек границ (Mt), с подставленными в такие формулы значениями и итоговые (вычисленные) значения Mt, м	Описание закрепления точки
	содержатся в Едином государственном реестре недвижимости		определены в результате выполнения комплексных кадастровых работ				
	X	Y	X	Y			
1	2	3	4	5	6	7	8
н2308У	-	-	472388.24	1275693.33	Метод спутниковых геодезических измерений (определений)	-	-
н2309У	-	-	472385.84	1275699.12	Метод спутниковых геодезических измерений (определений)	-	-
н2310У	-	-	472381.30	1275709.07	Метод спутниковых геодезических измерений (определений)	-	-
н1553У	-	-	472380.74	1275709.10	Метод спутниковых геодезических измерений (определений)	-	-
н1565У	-	-	472376.74	1275706.90	Метод спутниковых геодезических измерений (определений)	-	-
н1564У	-	-	472366.62	1275702.20	Метод спутниковых геодезических измерений (определений)	-	-
н1563У	-	-	472344.55	1275692.14	Метод спутниковых геодезических измерений (определений)	-	-
н1562У	-	-	472330.22	1275686.01	Метод спутниковых геодезических измерений (определений)	-	-
н2311У	-	-	472331.72	1275682.78	Метод спутниковых геодезических измерений (определений)	-	-
н2312У	-	-	472336.37	1275674.51	Метод спутниковых геодезических измерений (определений)	-	-

1. Сведения о характерных точках границы уточняемого земельного участка с кадастровым номером 04:08:040101:212 :

Система координат МСК-04, зона 1 **Зона №1**

Обозначение характерных точек границ	Координаты, м				Метод определения координат	Формулы, примененные для расчета средней квадратической погрешности определения координат характерных точек границ (Mt), с подставленными в такие формулы значениями и итоговые (вычисленные) значения Mt, м	Описание закрепления точки
	содержатся в Едином государственном реестре недвижимости		определены в результате выполнения комплексных кадастровых работ				
	X	Y	X	Y			
1	2	3	4	5	6	7	8
н2313У	-	-	472340.12	1275670.32	Метод спутниковых геодезических измерений (определений)	-	-
н2314У	-	-	472343.13	1275672.32	Метод спутниковых геодезических измерений (определений)	-	-
н2315У	-	-	472346.79	1275673.51	Метод спутниковых геодезических измерений (определений)	-	-
н2316У	-	-	472371.54	1275685.34	Метод спутниковых геодезических измерений (определений)	-	-
н2317У	-	-	472378.88	1275688.79	Метод спутниковых геодезических измерений (определений)	-	-
н2318У	-	-	472383.59	1275691.21	Метод спутниковых геодезических измерений (определений)	-	-
н2308У	-	-	472388.24	1275693.33	Метод спутниковых геодезических измерений (определений)	-	-

2. Сведения о частях границ уточняемого земельного участка с кадастровым номером 04:08:040101:212 :

Обозначение части границ		Горизонтальное проложение (S), м	Описание прохождения части границ	Сведения о согласовании местоположения границ (согласовано/спорное)
от т.	до т.			
1	2	3	4	5
н2308У	н2309У	6.27	-	-
н2309У	н2310У	10.94	-	-
н2310У	н1553У	0.56	-	-
н1553У	н1565У	4.57	-	-
н1565У	н1564У	11.16	-	-
н1564У	н1563У	24.25	-	-
н1563У	н1562У	15.59	-	-

2. Сведения о частях границ уточняемого земельного участка с кадастровым номером 04:08:040101:212 :

Обозначение части границ		Горизонтальное проложение (S), м	Описание прохождения части границ	Сведения о согласовании местоположения границ (согласовано/спорное)
от т.	до т.			
1	2	3	4	5
н1562У	н2311У	3.56	-	-
н2311У	н2312У	9.49	-	-
н2312У	н2313У	5.62	-	-
н2313У	н2314У	3.61	-	-
н2314У	н2315У	3.85	-	-
н2315У	н2316У	27.43	-	-
н2316У	н2317У	8.11	-	-
н2317У	н2318У	5.30	-	-
н2318У	н2308У	5.11	-	-

3. Сведения о характеристиках уточняемого земельного участка с кадастровым номером 04:08:040101:212 :

№ п/п	Наименование характеристики земельного участка	Значение характеристики
1	2	3
1.	Адрес земельного участка	-
1.1.	Сведения о местоположении земельного участка (при отсутствии адреса) в структурированном в соответствии с федеральной информационной адресной системой виде	-
1.2.	Дополнительные сведения о местоположении земельного участка	-
2.	Площадь земельного участка ± величина погрешности определения (вычисления) площади (Р ± ΔР), м2	972 ± 11
3.	Формула, примененная для вычисления предельной погрешности определения площади земельного участка, с подставленными значениями и итоговые (вычисленные) значения (ΔР), м2	ΔР=3.5*Mt*√P=3.5*0,1*√972=11
4.	Площадь земельного участка согласно сведениям Единого государственного реестра недвижимости (Ркад), м2	900
5.	Оценка расхождения Р и Ркад (Р - Ркад), м2	72
6.	Предельные минимальный и максимальный размеры земельного участка (Рмин и Рмакс), м2	1100 -
7.	Вид (виды) разрешенного использования	-
7.1.	Дополнительные сведения об использовании земельного участка	-
8.	Кадастровый или иной государственный учетный номер (инвентарный) здания, сооружения, объекта незавершенного строительства, расположенного на земельном участке	-
9.	Сведения о земельных участках (землях общего пользования, территории общего пользования), посредством которых обеспечивается доступ	Земли общего пользования
10.	Иные сведения	-

4. Пояснения к сведениям об уточняемом земельном участке с кадастровым номером 04:08:040101:212 :

1.	-

Сведения об уточняемых земельных участках

1. Сведения о характерных точках границы уточняемого земельного участка с кадастровым номером 04:08:040101:213 :

Система координат МСК-04, зона 1 **Зона №1**

Обозначение характерных точек границ	Координаты, м				Метод определения координат	Формулы, примененные для расчета средней квадратической погрешности определения координат характерных точек границ (Mt), с подставленными в такие формулы значениями и итоговые (вычисленные) значения Mt, м	Описание закрепления точки
	содержатся в Едином государственном реестре недвижимости		определены в результате выполнения комплексных кадастровых работ				
	X	Y	X	Y			
1	2	3	4	5	6	7	8
н1806У	-	-	472915.42	1274038.15	Метод спутниковых геодезических измерений (определений)	-	-
н1805У	-	-	472917.32	1274040.87	Метод спутниковых геодезических измерений (определений)	-	-
н2319У	-	-	472915.25	1274043.35	Метод спутниковых геодезических измерений (определений)	-	-
н2320У	-	-	472920.05	1274050.75	Метод спутниковых геодезических измерений (определений)	-	-
н2321У	-	-	472915.30	1274054.29	Метод спутниковых геодезических измерений (определений)	-	-
н2322У	-	-	472911.27	1274048.82	Метод спутниковых геодезических измерений (определений)	-	-
н2323У	-	-	472902.71	1274052.25	Метод спутниковых геодезических измерений (определений)	-	-
н2324У	-	-	472901.73	1274051.27	Метод спутниковых геодезических измерений (определений)	-	-
н2325У	-	-	472899.43	1274045.28	Метод спутниковых геодезических измерений (определений)	-	-
н2326У	-	-	472876.91	1274021.48	Метод спутниковых геодезических измерений (определений)	-	-

1. Сведения о характерных точках границы уточняемого земельного участка с кадастровым номером 04:08:040101:213 :

Система координат МСК-04, зона 1 **Зона №1**

Обозначение характерных точек границ	Координаты, м				Метод определения координат	Формулы, примененные для расчета средней квадратической погрешности определения координат характерных точек границ (Mt), с подставленными в такие формулы значениями и итоговые (вычисленные) значения Mt, м	Описание закрепления точки
	содержатся в Едином государственном реестре недвижимости		определены в результате выполнения комплексных кадастровых работ				
	X	Y	X	Y			
1	2	3	4	5	6	7	8
н2327У	-	-	472872.93	1274016.98	Метод спутниковых геодезических измерений (определений)	-	-
н2328У	-	-	472875.51	1274013.33	Метод спутниковых геодезических измерений (определений)	-	-
н1811У	-	-	472885.22	1274004.51	Метод спутниковых геодезических измерений (определений)	-	-
н1810У	-	-	472889.11	1274009.06	Метод спутниковых геодезических измерений (определений)	-	-
н1809У	-	-	472895.45	1274015.88	Метод спутниковых геодезических измерений (определений)	-	-
н1808У	-	-	472910.71	1274032.53	Метод спутниковых геодезических измерений (определений)	-	-
н1807У	-	-	472913.09	1274035.16	Метод спутниковых геодезических измерений (определений)	-	-
н1806У	-	-	472915.42	1274038.15	Метод спутниковых геодезических измерений (определений)	-	-

2. Сведения о частях границ уточняемого земельного участка с кадастровым номером 04:08:040101:213 :

Обозначение части границ		Горизонтальное проложение (S), м	Описание прохождения части границ	Сведения о согласовании местоположения границ (согласовано/спорное)
от т.	до т.			
1	2	3	4	5
н1806У	н1805У	3.32	-	-
н1805У	н2319У	3.23	-	-
н2319У	н2320У	8.82	-	-
н2320У	н2321У	5.92	-	-

2. Сведения о частях границ уточняемого земельного участка с кадастровым номером 04:08:040101:213 :

Обозначение части границ		Горизонтальное проложение (S), м	Описание прохождения части границ	Сведения о согласовании местоположения границ (согласовано/спорное)
от т.	до т.			
1	2	3	4	5
н2321У	н2322У	6.79	-	-
н2322У	н2323У	9.22	-	-
н2323У	н2324У	1.39	-	-
н2324У	н2325У	6.42	-	-
н2325У	н2326У	32.77	-	-
н2326У	н2327У	6.01	-	-
н2327У	н2328У	4.47	-	-
н2328У	н1811У	13.12	-	-
н1811У	н1810У	5.99	-	-
н1810У	н1809У	9.31	-	-
н1809У	н1808У	22.59	-	-
н1808У	н1807У	3.55	-	-
н1807У	н1806У	3.79	-	-

3. Сведения о характеристиках уточняемого земельного участка с кадастровым номером 04:08:040101:213 :

№ п/п	Наименование характеристики земельного участка	Значение характеристики
1	2	3
1.	Адрес земельного участка	-
1.1.	Сведения о местоположении земельного участка (при отсутствии адреса) в структурированном в соответствии с федеральной информационной адресной системой виде	-
1.2.	Дополнительные сведения о местоположении земельного участка	-
2.	Площадь земельного участка ± величина погрешности определения (вычисления) площади (Р ± ΔР), м2	900 ± 10
3.	Формула, примененная для вычисления предельной погрешности определения площади земельного участка, с подставленными значениями и итоговые (вычисленные) значения (ΔР), м2	ΔР=3.5*Mt*√P=3.5*0,1*√900=10
4.	Площадь земельного участка согласно сведениям Единого государственного реестра недвижимости (Ркад), м2	900
5.	Оценка расхождения Р и Ркад (Р - Ркад), м2	-
6.	Предельные минимальный и максимальный размеры земельного участка (Рмин и Рмакс), м2	1100 -
7.	Вид (виды) разрешенного использования	-
7.1.	Дополнительные сведения об использовании земельного участка	-
8.	Кадастровый или иной государственный учетный номер (инвентарный) здания, сооружения, объекта незавершенного строительства, расположенного на земельном участке	-
9.	Сведения о земельных участках (землях общего пользования, территории общего пользования), посредством которых обеспечивается доступ	Земли общего пользования

3. Сведения о характеристиках уточняемого земельного участка с кадастровым номером 04:08:040101:213 :

№ п/п	Наименование характеристики земельного участка	Значение характеристики
1	**2**	**3**
10.	Иные сведения	-

4. Пояснения к сведениям об уточняемом земельном участке с кадастровым номером 04:08:040101:213 :

1.	-

Сведения об уточняемых земельных участках

1. Сведения о характерных точках границы уточняемого земельного участка с кадастровым номером 04:08:040101:219 :

Система координат МСК-04, зона 1 **Зона №1**

Обозначение характерных точек границ	Координаты, м				Метод определения координат	Формулы, примененные для расчета средней квадратической погрешности определения координат характерных точек границ (Mt), с подставленными в такие формулы значениями и итоговые (вычисленные) значения Mt, м	Описание закрепления точки
	содержатся в Едином государственном реестре недвижимости		определены в результате выполнения комплексных кадастровых работ				
	X	Y	X	Y			
1	2	3	4	5	6	7	8
н1959У	-	-	472860.12	1274002.59	Метод спутниковых геодезических измерений (определений)	-	-
н2333У	-	-	472855.06	1274007.29	Метод спутниковых геодезических измерений (определений)	-	-
157	-	-	472847.29	1274014.32	Метод спутниковых геодезических измерений (определений)	-	-
н1452У	-	-	472843.11	1274009.77	Метод спутниковых геодезических измерений (определений)	-	-
н1451У	-	-	472837.13	1274003.26	Метод спутниковых геодезических измерений (определений)	-	-
156	-	-	472835.54	1274002.25	Метод спутниковых геодезических измерений (определений)	-	-
н1450У	-	-	472822.87	1273987.44	Метод спутниковых геодезических измерений (определений)	-	-
н1449У	-	-	472812.46	1273977.16	Метод спутниковых геодезических измерений (определений)	-	-
155	-	-	472798.46	1273959.93	Метод спутниковых геодезических измерений (определений)	-	-
н1453У	-	-	472794.59	1273962.83	Метод спутниковых геодезических измерений (определений)	-	-

1. Сведения о характерных точках границы уточняемого земельного участка с кадастровым номером 04:08:040101:219 :

Система координат МСК-04, зона 1 **Зона №1**

Обозначение характерных точек границ	Координаты, м				Метод определения координат	Формулы, примененные для расчета средней квадратической погрешности определения координат характерных точек границ (Mt), с подставленными в такие формулы значениями и итоговые (вычисленные) значения Mt, м	Описание закрепления точки
	содержатся в Едином государственном реестре недвижимости		определены в результате выполнения комплексных кадастровых работ				
	X	Y	X	Y			
1	2	3	4	5	6	7	8
н2334У	-	-	472788.15	1273955.71	Метод спутниковых геодезических измерений (определений)	-	-
н2335У	-	-	472802.82	1273941.63	Метод спутниковых геодезических измерений (определений)	-	-
н1964У	-	-	472804.25	1273942.97	Метод спутниковых геодезических измерений (определений)	-	-
н1963У	-	-	472809.80	1273949.30	Метод спутниковых геодезических измерений (определений)	-	-
н1962У	-	-	472809.32	1273950.14	Метод спутниковых геодезических измерений (определений)	-	-
н1961У	-	-	472832.47	1273974.50	Метод спутниковых геодезических измерений (определений)	-	-
н1960У	-	-	472842.13	1273984.45	Метод спутниковых геодезических измерений (определений)	-	-
н1959У	-	-	472860.12	1274002.59	Метод спутниковых геодезических измерений (определений)	-	-

2. Сведения о частях границ уточняемого земельного участка с кадастровым номером 04:08:040101:219 :

Обозначение части границ		Горизонтальное проложение (S), м	Описание прохождения части границ	Сведения о согласовании местоположения границ (согласовано/спорное)
от т.	до т.			
1	2	3	4	5
н1959У	н2333У	6.91	-	-
н2333У	157	10.48	-	-
157	н1452У	6.18	-	-
н1452У	н1451У	8.84	-	-

2. Сведения о частях границ уточняемого земельного участка с кадастровым номером 04:08:040101:219 :

Обозначение части границ		Горизонтальное проложение (S), м	Описание прохождения части границ	Сведения о согласовании местоположения границ (согласовано/спорное)
от т.	до т.			
1	2	3	4	5
н1451У	156	1.88	-	-
156	н1450У	19.49	-	-
н1450У	н1449У	14.63	-	-
н1449У	155	22.20	-	-
155	н1453У	4.84	-	-
н1453У	н2334У	9.60	-	-
н2334У	н2335У	20.33	-	-
н2335У	н1964У	1.96	-	-
н1964У	н1963У	8.42	-	-
н1963У	н1962У	0.97	-	-
н1962У	н1961У	33.61	-	-
н1961У	н1960У	13.87	-	-
н1960У	н1959У	25.55	-	-

3. Сведения о характеристиках уточняемого земельного участка с кадастровым номером 04:08:040101:219 :

№ п/п	Наименование характеристики земельного участка	Значение характеристики
1	2	3
1.	Адрес земельного участка	-
1.1.	Сведения о местоположении земельного участка (при отсутствии адреса) в структурированном в соответствии с федеральной информационной адресной системой виде	-
1.2.	Дополнительные сведения о местоположении земельного участка	-
2.	Площадь земельного участка ± величина погрешности определения (вычисления) площади (Р ± ΔР), м2	1398 ± 13
3.	Формула, примененная для вычисления предельной погрешности определения площади земельного участка, с подставленными значениями и итоговые (вычисленные) значения (ΔР), м2	ΔР=3.5*Mt*√P=3.5*0,1*√1398=13
4.	Площадь земельного участка согласно сведениям Единого государственного реестра недвижимости (Ркад), м2	1300
5.	Оценка расхождения Р и Ркад (Р - Ркад), м2	98
6.	Предельные минимальный и максимальный размеры земельного участка (Рмин и Рмакс), м2	1100 -
7.	Вид (виды) разрешенного использования	-
7.1.	Дополнительные сведения об использовании земельного участка	-
8.	Кадастровый или иной государственный учетный номер (инвентарный) здания, сооружения, объекта незавершенного строительства, расположенного на земельном участке	-
9.	Сведения о земельных участках (землях общего пользования, территории общего пользования), посредством которых обеспечивается доступ	Земли общего пользования

3. Сведения о характеристиках уточняемого земельного участка с кадастровым номером 04:08:040101:219 :

№ п/п	Наименование характеристики земельного участка	Значение характеристики
1	**2**	**3**
10.	Иные сведения	-

4. Пояснения к сведениям об уточняемом земельном участке с кадастровым номером 04:08:040101:219 :

1.	-

Сведения об уточняемых земельных участках

1. Сведения о характерных точках границы уточняемого земельного участка с кадастровым номером 04:08:040101:220 :

Система координат МСК-04, зона 1 **Зона №1**

Обозначение характерных точек границ	Координаты, м				Метод определения координат	Формулы, примененные для расчета средней квадратической погрешности определения координат характерных точек границ (Mt), с подставленными в такие формулы значениями и итоговые (вычисленные) значения Mt, м	Описание закрепления точки
	содержатся в Едином государственном реестре недвижимости		определены в результате выполнения комплексных кадастровых работ				
	X	Y	X	Y			
1	2	3	4	5	6	7	8
н2336У	-	-	472637.77	1274357.05	Метод спутниковых геодезических измерений (определений)	-	-
н2337У	-	-	472619.02	1274382.54	Метод спутниковых геодезических измерений (определений)	-	-
239	-	-	472605.21	1274392.07	Метод спутниковых геодезических измерений (определений)	-	-
238	-	-	472582.07	1274376.60	Метод спутниковых геодезических измерений (определений)	-	-
237	-	-	472589.44	1274363.92	Метод спутниковых геодезических измерений (определений)	-	-
236	-	-	472566.95	1274349.32	Метод спутниковых геодезических измерений (определений)	-	-
н2338У	-	-	472560.63	1274345.40	Метод спутниковых геодезических измерений (определений)	-	-
н2339У	-	-	472569.64	1274335.07	Метод спутниковых геодезических измерений (определений)	-	-
н2340У	-	-	472574.82	1274330.35	Метод спутниковых геодезических измерений (определений)	-	-
н2341У	-	-	472576.10	1274329.08	Метод спутниковых геодезических измерений (определений)	-	-

1. Сведения о характерных точках границы уточняемого земельного участка с кадастровым номером 04:08:040101:220 :

Система координат МСК-04, зона 1 **Зона №1**

Обозначение характерных точек границ	Координаты, м				Метод определения координат	Формулы, примененные для расчета средней квадратической погрешности определения координат характерных точек границ (Mt), с подставленными в такие формулы значениями и итоговые (вычисленные) значения Mt, м	Описание закрепления точки
	содержатся в Едином государственном реестре недвижимости		определены в результате выполнения комплексных кадастровых работ				
	X	Y	X	Y			
1	2	3	4	5	6	7	8
609	-	-	472583.21	1274333.88	Метод спутниковых геодезических измерений (определений)	-	-
608	-	-	472598.61	1274344.86	Метод спутниковых геодезических измерений (определений)	-	-
607	-	-	472615.93	1274330.89	Метод спутниковых геодезических измерений (определений)	-	-
606	-	-	472633.66	1274352.00	Метод спутниковых геодезических измерений (определений)	-	-
н2336У	-	-	472637.77	1274357.05	Метод спутниковых геодезических измерений (определений)	-	-

2. Сведения о частях границ уточняемого земельного участка с кадастровым номером 04:08:040101:220 :

Обозначение части границ		Горизонтальное проложение (S), м	Описание прохождения части границ	Сведения о согласовании местоположения границ (согласовано/спорное)
от т.	до т.			
1	2	3	4	5
н2336У	н2337У	31.64	-	-
н2337У	239	16.78	-	-
239	238	27.83	-	-
238	237	14.67	-	-
237	236	26.81	-	-
236	н2338У	7.44	-	-
н2338У	н2339У	13.71	-	-
н2339У	н2340У	7.01	-	-
н2340У	н2341У	1.80	-	-
н2341У	609	8.58	-	-
609	608	18.91	-	-
608	607	22.25	-	-
607	606	27.57	-	-

2. Сведения о частях границ уточняемого земельного участка с кадастровым номером 04:08:040101:220 :

Обозначение части границ		Горизонтальное проложение (S), м	Описание прохождения части границ	Сведения о согласовании местоположения границ (согласовано/спорное)
от т.	до т.			
1	2	3	4	5
606	н2336У	6.51	-	-

3. Сведения о характеристиках уточняемого земельного участка с кадастровым номером 04:08:040101:220 :

№ п/п	Наименование характеристики земельного участка	Значение характеристики
1	2	3
1.	Адрес земельного участка	-
1.1.	Сведения о местоположении земельного участка (при отсутствии адреса) в структурированном в соответствии с федеральной информационной адресной системой виде	-
1.2.	Дополнительные сведения о местоположении земельного участка	-
2.	Площадь земельного участка ± величина погрешности определения (вычисления) площади (Р ± ΔР), м2	2506 ± 18
3.	Формула, примененная для вычисления предельной погрешности определения площади земельного участка, с подставленными значениями и итоговые (вычисленные) значения (ΔР), м2	ΔР=3.5*Mt*√P=3.5*0,1*√2506=18
4.	Площадь земельного участка согласно сведениям Единого государственного реестра недвижимости (Ркад), м2	1900
5.	Оценка расхождения Р и Ркад (Р - Ркад), м2	606
6.	Предельные минимальный и максимальный размеры земельного участка (Рмин и Рмакс), м2	1100 -
7.	Вид (виды) разрешенного использования	-
7.1.	Дополнительные сведения об использовании земельного участка	-
8.	Кадастровый или иной государственный учетный номер (инвентарный) здания, сооружения, объекта незавершенного строительства, расположенного на земельном участке	-
9.	Сведения о земельных участках (землях общего пользования, территории общего пользования), посредством которых обеспечивается доступ	Земли общего пользования
10.	Иные сведения	-

4. Пояснения к сведениям об уточняемом земельном участке с кадастровым номером 04:08:040101:220 :

1.	-

Сведения об уточняемых земельных участках

1. Сведения о характерных точках границы уточняемого земельного участка с кадастровым номером 04:08:040101:222 :

Система координат МСК-04, зона 1 **Зона №1**

Обозначение характерных точек границ	Координаты, м				Метод определения координат	Формулы, примененные для расчета средней квадратической погрешности определения координат характерных точек границ (Mt), с подставленными в такие формулы значениями и итоговые (вычисленные) значения Mt, м	Описание закрепления точки
	содержатся в Едином государственном реестре недвижимости		определены в результате выполнения комплексных кадастровых работ				
	X	Y	X	Y			
1	2	3	4	5	6	7	8
1122	-	-	472131.47	1275852.14	Метод спутниковых геодезических измерений (определений)	-	-
н2342У	-	-	472116.66	1275889.85	Метод спутниковых геодезических измерений (определений)	-	-
н2343У	-	-	472114.95	1275890.34	Метод спутниковых геодезических измерений (определений)	-	-
н2344У	-	-	472108.90	1275887.29	Метод спутниковых геодезических измерений (определений)	-	-
н2345У	-	-	472106.40	1275887.54	Метод спутниковых геодезических измерений (определений)	-	-
н2346У	-	-	472105.30	1275891.19	Метод спутниковых геодезических измерений (определений)	-	-
923	-	-	472089.47	1275884.38	Метод спутниковых геодезических измерений (определений)	-	-
н2347У	-	-	472091.91	1275880.63	Метод спутниковых геодезических измерений (определений)	-	-
н2348У	-	-	472107.21	1275839.43	Метод спутниковых геодезических измерений (определений)	-	-
1122	-	-	472131.47	1275852.14	Метод спутниковых геодезических измерений (определений)	-	-

2. Сведения о частях границ уточняемого земельного участка с кадастровым номером 04:08:040101:222 :

Обозначение части границ		Горизонтальное проложение (S), м	Описание прохождения части границ	Сведения о согласовании местоположения границ (согласовано/спорное)
от т.	до т.			
1	2	3	4	5
1122	н2342У	40.51	-	-
н2342У	н2343У	1.78	-	-
н2343У	н2344У	6.78	-	-
н2344У	н2345У	2.51	-	-
н2345У	н2346У	3.81	-	-
н2346У	923	17.23	-	-
923	н2347У	4.47	-	-
н2347У	н2348У	43.95	-	-
н2348У	1122	27.39	-	-

3. Сведения о характеристиках уточняемого земельного участка с кадастровым номером 04:08:040101:222 :

№ п/п	Наименование характеристики земельного участка	Значение характеристики
1	2	3
1.	Адрес земельного участка	-
1.1.	Сведения о местоположении земельного участка (при отсутствии адреса) в структурированном в соответствии с федеральной информационной адресной системой виде	-
1.2.	Дополнительные сведения о местоположении земельного участка	-
2.	Площадь земельного участка ± величина погрешности определения (вычисления) площади (Р ± ΔР), м2	1219 ± 12
3.	Формула, примененная для вычисления предельной погрешности определения площади земельного участка, с подставленными значениями и итоговые (вычисленные) значения (ΔР), м2	ΔР=3.5*Mt*√P=3.5*0,1*√1219=12
4.	Площадь земельного участка согласно сведениям Единого государственного реестра недвижимости (Ркад), м2	1100
5.	Оценка расхождения Р и Ркад (Р - Ркад), м2	119
6.	Предельные минимальный и максимальный размеры земельного участка (Рмин и Рмакс), м2	1100 -
7.	Вид (виды) разрешенного использования	-
7.1.	Дополнительные сведения об использовании земельного участка	-
8.	Кадастровый или иной государственный учетный номер (инвентарный) здания, сооружения, объекта незавершенного строительства, расположенного на земельном участке	-
9.	Сведения о земельных участках (землях общего пользования, территории общего пользования), посредством которых обеспечивается доступ	Земли общего пользования
10.	Иные сведения	-

4. Пояснения к сведениям об уточняемом земельном участке с кадастровым номером 04:08:040101:222 :

1.	-

Сведения об уточняемых земельных участках

1. Сведения о характерных точках границы уточняемого земельного участка с кадастровым номером 04:08:040101:224 :

Система координат МСК-04, зона 1 **Зона №1**

Обозначение характерных точек границ	Координаты, м				Метод определения координат	Формулы, примененные для расчета средней квадратической погрешности определения координат характерных точек границ (Mt), с подставленными в такие формулы значениями и итоговые (вычисленные) значения Mt, м	Описание закрепления точки
	содержатся в Едином государственном реестре недвижимости		определены в результате выполнения комплексных кадастровых работ				
	X	Y	X	Y			
1	2	3	4	5	6	7	8
н2349У	-	-	472427.94	1274574.17	Метод спутниковых геодезических измерений (определений)	-	-
н2350У	-	-	472434.82	1274579.43	Метод спутниковых геодезических измерений (определений)	-	-
н2351У	-	-	472438.09	1274581.93	Метод спутниковых геодезических измерений (определений)	-	-
н2352У	-	-	472430.30	1274597.18	Метод спутниковых геодезических измерений (определений)	-	-
н2353У	-	-	472425.19	1274605.65	Метод спутниковых геодезических измерений (определений)	-	-
н2354У	-	-	472422.75	1274608.17	Метод спутниковых геодезических измерений (определений)	-	-
н2355У	-	-	472420.48	1274608.66	Метод спутниковых геодезических измерений (определений)	-	-
н2356У	-	-	472415.81	1274605.78	Метод спутниковых геодезических измерений (определений)	-	-
н2357У	-	-	472411.52	1274611.70	Метод спутниковых геодезических измерений (определений)	-	-
н2358У	-	-	472408.48	1274610.11	Метод спутниковых геодезических измерений (определений)	-	-

1. Сведения о характерных точках границы уточняемого земельного участка с кадастровым номером 04:08:040101:224 :

Система координат МСК-04, зона 1 **Зона №1**

Обозначение характерных точек границ	Координаты, м				Метод определения координат	Формулы, примененные для расчета средней квадратической погрешности определения координат характерных точек границ (Mt), с подставленными в такие формулы значениями и итоговые (вычисленные) значения Mt, м	Описание закрепления точки
	содержатся в Едином государственном реестре недвижимости		определены в результате выполнения комплексных кадастровых работ				
	X	Y	X	Y			
1	2	3	4	5	6	7	8
н2359У	-	-	472407.32	1274612.60	Метод спутниковых геодезических измерений (определений)	-	-
н2360У	-	-	472404.30	1274612.25	Метод спутниковых геодезических измерений (определений)	-	-
н2361У	-	-	472402.96	1274611.51	Метод спутниковых геодезических измерений (определений)	-	-
н2362У	-	-	472401.91	1274614.01	Метод спутниковых геодезических измерений (определений)	-	-
н2363У	-	-	472395.25	1274622.59	Метод спутниковых геодезических измерений (определений)	-	-
н2364У	-	-	472380.39	1274611.11	Метод спутниковых геодезических измерений (определений)	-	-
н2365У	-	-	472383.37	1274604.06	Метод спутниковых геодезических измерений (определений)	-	-
н2366У	-	-	472393.05	1274590.52	Метод спутниковых геодезических измерений (определений)	-	-
н2367У	-	-	472401.06	1274578.27	Метод спутниковых геодезических измерений (определений)	-	-
н2368У	-	-	472413.53	1274562.34	Метод спутниковых геодезических измерений (определений)	-	-
н2369У	-	-	472427.13	1274574.94	Метод спутниковых геодезических измерений (определений)	-	-

1. Сведения о характерных точках границы уточняемого земельного участка с кадастровым номером 04:08:040101:224 :

Система координат МСК-04, зона 1 **Зона №1**

Обозначение характерных точек границ	Координаты, м				Метод определения координат	Формулы, примененные для расчета средней квадратической погрешности определения координат характерных точек границ (Mt), с подставленными в такие формулы значениями и итоговые (вычисленные) значения Mt, м	Описание закрепления точки
	содержатся в Едином государственном реестре недвижимости		определены в результате выполнения комплексных кадастровых работ				
	X	Y	X	Y			
1	2	3	4	5	6	7	8
н2349У	-	-	472427.94	1274574.17	Метод спутниковых геодезических измерений (определений)	-	-

2. Сведения о частях границ уточняемого земельного участка с кадастровым номером 04:08:040101:224 :

Обозначение части границ		Горизонтальное проложение (S), м	Описание прохождения части границ	Сведения о согласовании местоположения границ (согласовано/спорное)
от т.	до т.			
1	2	3	4	5
н2349У	н2350У	8.66	-	-
н2350У	н2351У	4.12	-	-
н2351У	н2352У	17.12	-	-
н2352У	н2353У	9.89	-	-
н2353У	н2354У	3.51	-	-
н2354У	н2355У	2.32	-	-
н2355У	н2356У	5.49	-	-
н2356У	н2357У	7.31	-	-
н2357У	н2358У	3.43	-	-
н2358У	н2359У	2.75	-	-
н2359У	н2360У	3.04	-	-
н2360У	н2361У	1.53	-	-
н2361У	н2362У	2.71	-	-
н2362У	н2363У	10.86	-	-
н2363У	н2364У	18.78	-	-
н2364У	н2365У	7.65	-	-
н2365У	н2366У	16.64	-	-
н2366У	н2367У	14.64	-	-
н2367У	н2368У	20.23	-	-
н2368У	н2369У	18.54	-	-
н2369У	н2349У	1.12	-	-

3. Сведения о характеристиках уточняемого земельного участка с кадастровым номером 04:08:040101:224 :

№ п/п	Наименование характеристики земельного участка	Значение характеристики
1	**2**	**3**
1.	Адрес земельного участка	-
1.1.	Сведения о местоположении земельного участка (при отсутствии адреса) в структурированном в соответствии с федеральной информационной адресной системой виде	-
1.2.	Дополнительные сведения о местоположении земельного участка	-
2.	Площадь земельного участка ± величина погрешности определения (вычисления) площади (Р ± ΔР), м2	1687 ± 14
3.	Формула, примененная для вычисления предельной погрешности определения площади земельного участка, с подставленными значениями и итоговые (вычисленные) значения (ΔР), м2	ΔР=3.5*Mt*√P=3.5*0,1*√1687=14
4.	Площадь земельного участка согласно сведениям Единого государственного реестра недвижимости (Ркад), м2	1600
5.	Оценка расхождения Р и Ркад (Р - Ркад), м2	87
6.	Предельные минимальный и максимальный размеры земельного участка (Рмин и Рмакс), м2	1100 -
7.	Вид (виды) разрешенного использования	-
7.1.	Дополнительные сведения об использовании земельного участка	-
8.	Кадастровый или иной государственный учетный номер (инвентарный) здания, сооружения, объекта незавершенного строительства, расположенного на земельном участке	-
9.	Сведения о земельных участках (землях общего пользования, территории общего пользования), посредством которых обеспечивается доступ	Земли общего пользования
10.	Иные сведения	-

4. Пояснения к сведениям об уточняемом земельном участке с кадастровым номером 04:08:040101:224 :

1.	-

Сведения об уточняемых земельных участках

1. Сведения о характерных точках границы уточняемого земельного участка с кадастровым номером 04:08:040101:225 :

Система координат МСК-04, зона 1 **Зона №1**

Обозначение характерных точек границ	Координаты, м				Метод определения координат	Формулы, примененные для расчета средней квадратической погрешности определения координат характерных точек границ (Mt), с подставленными в такие формулы значениями и итоговые (вычисленные) значения Mt, м	Описание закрепления точки
	содержатся в Едином государственном реестре недвижимости		определены в результате выполнения комплексных кадастровых работ				
	X	Y	X	Y			
1	2	3	4	5	6	7	8
н1699У	-	-	472212.54	1275084.34	Метод спутниковых геодезических измерений (определений)	-	-
373	-	-	472212.73	1275086.36	Метод спутниковых геодезических измерений (определений)	-	-
н1698У	-	-	472211.40	1275088.94	Метод спутниковых геодезических измерений (определений)	-	-
н1697У	-	-	472206.47	1275108.56	Метод спутниковых геодезических измерений (определений)	-	-
372	-	-	472202.71	1275119.54	Метод спутниковых геодезических измерений (определений)	-	-
н2370У	-	-	472155.02	1275099.17	Метод спутниковых геодезических измерений (определений)	-	-
н2371У	-	-	472145.59	1275091.01	Метод спутниковых геодезических измерений (определений)	-	-
н2372У	-	-	472156.62	1275072.77	Метод спутниковых геодезических измерений (определений)	-	-
н2373У	-	-	472165.22	1275059.07	Метод спутниковых геодезических измерений (определений)	-	-
660	-	-	472175.60	1275065.63	Метод спутниковых геодезических измерений (определений)	-	-

1. Сведения о характерных точках границы уточняемого земельного участка с кадастровым номером 04:08:040101:225 :

Система координат МСК-04, зона 1 **Зона №1**

Обозначение характерных точек границ	Координаты, м				Метод определения координат	Формулы, примененные для расчета средней квадратической погрешности определения координат характерных точек границ (Mt), с подставленными в такие формулы значениями и итоговые (вычисленные) значения Mt, м	Описание закрепления точки
	содержатся в Едином государственном реестре недвижимости		определены в результате выполнения комплексных кадастровых работ				
	X	Y	X	Y			
1	2	3	4	5	6	7	8
672	-	-	472184.67	1275069.80	Метод спутниковых геодезических измерений (определений)	-	-
671	-	-	472183.83	1275071.74	Метод спутниковых геодезических измерений (определений)	-	-
670	-	-	472191.11	1275074.76	Метод спутниковых геодезических измерений (определений)	-	-
669	-	-	472190.05	1275077.36	Метод спутниковых геодезических измерений (определений)	-	-
н2329У	-	-	472209.38	1275084.01	Метод спутниковых геодезических измерений (определений)	-	-
н1699У	-	-	472212.54	1275084.34	Метод спутниковых геодезических измерений (определений)	-	-

2. Сведения о частях границ уточняемого земельного участка с кадастровым номером 04:08:040101:225 :

Обозначение части границ		Горизонтальное проложение (S), м	Описание прохождения части границ	Сведения о согласовании местоположения границ (согласовано/спорное)
от т.	до т.			
1	2	3	4	5
н1699У	373	2.03	-	-
373	н1698У	2.90	-	-
н1698У	н1697У	20.23	-	-
н1697У	372	11.61	-	-
372	н2370У	51.86	-	-
н2370У	н2371У	12.47	-	-
н2371У	н2372У	21.32	-	-
н2372У	н2373У	16.18	-	-
н2373У	660	12.28	-	-
660	672	9.98	-	-

2. Сведения о частях границ уточняемого земельного участка с кадастровым номером 04:08:040101:225 :

Обозначение части границ		Горизонтальное проложение (S), м	Описание прохождения части границ	Сведения о согласовании местоположения границ (согласовано/спорное)
от т.	до т.			
1	2	3	4	5
672	671	2.11	-	-
671	670	7.88	-	-
670	669	2.81	-	-
669	н2329У	20.44	-	-
н2329У	н1699У	3.18	-	-

3. Сведения о характеристиках уточняемого земельного участка с кадастровым номером 04:08:040101:225 :

№ п/п	Наименование характеристики земельного участка	Значение характеристики
1	2	3
1.	Адрес земельного участка	-
1.1.	Сведения о местоположении земельного участка (при отсутствии адреса) в структурированном в соответствии с федеральной информационной адресной системой виде	-
1.2.	Дополнительные сведения о местоположении земельного участка	-
2.	Площадь земельного участка ± величина погрешности определения (вычисления) площади (Р ± ΔР), м2	2178 ± 16
3.	Формула, примененная для вычисления предельной погрешности определения площади земельного участка, с подставленными значениями и итоговые (вычисленные) значения (ΔР), м2	ΔР=3.5*Mt*√P=3.5*0,1*√2178=16
4.	Площадь земельного участка согласно сведениям Единого государственного реестра недвижимости (Ркад), м2	2200
5.	Оценка расхождения Р и Ркад (Р - Ркад), м2	22
6.	Предельные минимальный и максимальный размеры земельного участка (Рмин и Рмакс), м2	1100 -
7.	Вид (виды) разрешенного использования	-
7.1.	Дополнительные сведения об использовании земельного участка	-
8.	Кадастровый или иной государственный учетный номер (инвентарный) здания, сооружения, объекта незавершенного строительства, расположенного на земельном участке	-
9.	Сведения о земельных участках (землях общего пользования, территории общего пользования), посредством которых обеспечивается доступ	Земли общего пользования
10.	Иные сведения	-

4. Пояснения к сведениям об уточняемом земельном участке с кадастровым номером 04:08:040101:225 :

1.	-

Сведения об уточняемых земельных участках

1. Сведения о характерных точках границы уточняемого земельного участка с кадастровым номером 04:08:040101:226 :

Система координат МСК-04, зона 1 **Зона №1**

Обозначение характерных точек границ	Координаты, м				Метод определения координат	Формулы, примененные для расчета средней квадратической погрешности определения координат характерных точек границ (Mt), с подставленными в такие формулы значениями и итоговые (вычисленные) значения Mt, м	Описание закрепления точки
	содержатся в Едином государственном реестре недвижимости		определены в результате выполнения комплексных кадастровых работ				
	X	Y	X	Y			
1	2	3	4	5	6	7	8
н2159У	-	-	472466.90	1274626.94	Метод спутниковых геодезических измерений (определений)	-	-
н2374У	-	-	472448.79	1274663.31	Метод спутниковых геодезических измерений (определений)	-	-
н2375У	-	-	472448.21	1274664.72	Метод спутниковых геодезических измерений (определений)	-	-
н2376У	-	-	472432.88	1274658.96	Метод спутниковых геодезических измерений (определений)	-	-
н2377У	-	-	472405.78	1274645.64	Метод спутниковых геодезических измерений (определений)	-	-
н2378У	-	-	472402.43	1274642.47	Метод спутниковых геодезических измерений (определений)	-	-
н2379У	-	-	472403.13	1274639.81	Метод спутниковых геодезических измерений (определений)	-	-
н2380У	-	-	472406.24	1274635.50	Метод спутниковых геодезических измерений (определений)	-	-
н2381У	-	-	472428.16	1274609.99	Метод спутниковых геодезических измерений (определений)	-	-
н2382У	-	-	472430.50	1274610.15	Метод спутниковых геодезических измерений (определений)	-	-

1. Сведения о характерных точках границы уточняемого земельного участка с кадастровым номером 04:08:040101:226 :

Система координат МСК-04, зона 1 **Зона №1**

Обозначение характерных точек границ	Координаты, м				Метод определения координат	Формулы, примененные для расчета средней квадратической погрешности определения координат характерных точек границ (Mt), с подставленными в такие формулы значениями и итоговые (вычисленные) значения Mt, м	Описание закрепления точки
	содержатся в Едином государственном реестре недвижимости		определены в результате выполнения комплексных кадастровых работ				
	X	Y	X	Y			
1	2	3	4	5	6	7	8
н2161У	-	-	472432.29	1274607.32	Метод спутниковых геодезических измерений (определений)	-	-
н2160У	-	-	472449.26	1274617.49	Метод спутниковых геодезических измерений (определений)	-	-
н2159У	-	-	472466.90	1274626.94	Метод спутниковых геодезических измерений (определений)	-	-

2. Сведения о частях границ уточняемого земельного участка с кадастровым номером 04:08:040101:226 :

Обозначение части границ		Горизонтальное проложение (S), м	Описание прохождения части границ	Сведения о согласовании местоположения границ (согласовано/спорное)
от т.	до т.			
1	2	3	4	5
н2159У	н2374У	40.63	-	-
н2374У	н2375У	1.52	-	-
н2375У	н2376У	16.38	-	-
н2376У	н2377У	30.20	-	-
н2377У	н2378У	4.61	-	-
н2378У	н2379У	2.75	-	-
н2379У	н2380У	5.31	-	-
н2380У	н2381У	33.63	-	-
н2381У	н2382У	2.35	-	-
н2382У	н2161У	3.35	-	-
н2161У	н2160У	19.78	-	-
н2160У	н2159У	20.01	-	-

3. Сведения о характеристиках уточняемого земельного участка с кадастровым номером 04:08:040101:226 :

№ п/п	Наименование характеристики земельного участка	Значение характеристики
1	2	3
1.	Адрес земельного участка	-

3. Сведения о характеристиках уточняемого земельного участка с кадастровым номером 04:08:040101:226 :

№ п/п	Наименование характеристики земельного участка	Значение характеристики
1	2	3
1.1.	Сведения о местоположении земельного участка (при отсутствии адреса) в структурированном в соответствии с федеральной информационной адресной системой виде	-
1.2.	Дополнительные сведения о местоположении земельного участка	-
2.	Площадь земельного участка ± величина погрешности определения (вычисления) площади (Р ± ΔР), м2	2081 ± 16
3.	Формула, примененная для вычисления предельной погрешности определения площади земельного участка, с подставленными значениями и итоговые (вычисленные) значения (ΔР), м2	ΔР=3.5*Mt*√P=3.5*0,1*√2081=16
4.	Площадь земельного участка согласно сведениям Единого государственного реестра недвижимости (Ркад), м2	2000
5.	Оценка расхождения Р и Ркад (Р - Ркад), м2	81
6.	Предельные минимальный и максимальный размеры земельного участка (Рмин и Рмакс), м2	1100 -
7.	Вид (виды) разрешенного использования	-
7.1.	Дополнительные сведения об использовании земельного участка	-
8.	Кадастровый или иной государственный учетный номер (инвентарный) здания, сооружения, объекта незавершенного строительства, расположенного на земельном участке	-
9.	Сведения о земельных участках (землях общего пользования, территории общего пользования), посредством которых обеспечивается доступ	Земли общего пользования
10.	Иные сведения	-

4. Пояснения к сведениям об уточняемом земельном участке с кадастровым номером 04:08:040101:226 :

1.	-

Сведения об уточняемых земельных участках

1. Сведения о характерных точках границы уточняемого земельного участка с кадастровым номером 04:08:040101:227 :

Система координат МСК-04, зона 1 **Зона №1**

Обозначение характерных точек границ	Координаты, м				Метод определения координат	Формулы, примененные для расчета средней квадратической погрешности определения координат характерных точек границ (Mt), с подставленными в такие формулы значениями и итоговые (вычисленные) значения Mt, м	Описание закрепления точки
	содержатся в Едином государственном реестре недвижимости		определены в результате выполнения комплексных кадастровых работ				
	X	Y	X	Y			
1	2	3	4	5	6	7	8
н2383У	-	-	472431.71	1275435.37	Метод спутниковых геодезических измерений (определений)	-	-
н2384У	-	-	472424.06	1275452.62	Метод спутниковых геодезических измерений (определений)	-	-
н2385У	-	-	472425.94	1275453.51	Метод спутниковых геодезических измерений (определений)	-	-
н2386У	-	-	472423.24	1275459.25	Метод спутниковых геодезических измерений (определений)	-	-
н2387У	-	-	472403.04	1275450.39	Метод спутниковых геодезических измерений (определений)	-	-
н2388У	-	-	472401.09	1275448.96	Метод спутниковых геодезических измерений (определений)	-	-
н2389У	-	-	472406.72	1275438.53	Метод спутниковых геодезических измерений (определений)	-	-
н2390У	-	-	472391.30	1275431.93	Метод спутниковых геодезических измерений (определений)	-	-
н2391У	-	-	472394.99	1275422.77	Метод спутниковых геодезических измерений (определений)	-	-
н2392У	-	-	472403.09	1275425.13	Метод спутниковых геодезических измерений (определений)	-	-

1. Сведения о характерных точках границы уточняемого земельного участка с кадастровым номером 04:08:040101:227 :

Система координат МСК-04, зона 1 **Зона №1**

Обозначение характерных точек границ	Координаты, м				Метод определения координат	Формулы, примененные для расчета средней квадратической погрешности определения координат характерных точек границ (Mt), с подставленными в такие формулы значениями и итоговые (вычисленные) значения Mt, м	Описание закрепления точки
	содержатся в Едином государственном реестре недвижимости		определены в результате выполнения комплексных кадастровых работ				
	X	Y	X	Y			
1	2	3	4	5	6	7	8
н2393У	-	-	472419.00	1275430.79	Метод спутниковых геодезических измерений (определений)	-	-
н2383У	-	-	472431.71	1275435.37	Метод спутниковых геодезических измерений (определений)	-	-

2. Сведения о частях границ уточняемого земельного участка с кадастровым номером 04:08:040101:227 :

Обозначение части границ		Горизонтальное проложение (S), м	Описание прохождения части границ	Сведения о согласовании местоположения границ (согласовано/спорное)
от т.	до т.			
1	2	3	4	5
н2383У	н2384У	18.87	-	-
н2384У	н2385У	2.08	-	-
н2385У	н2386У	6.34	-	-
н2386У	н2387У	22.06	-	-
н2387У	н2388У	2.42	-	-
н2388У	н2389У	11.85	-	-
н2389У	н2390У	16.77	-	-
н2390У	н2391У	9.88	-	-
н2391У	н2392У	8.44	-	-
н2392У	н2393У	16.89	-	-
н2393У	н2383У	13.51	-	-

3. Сведения о характеристиках уточняемого земельного участка с кадастровым номером 04:08:040101:227 :

№ п/п	Наименование характеристики земельного участка	Значение характеристики
1	2	3
1.	Адрес земельного участка	-
1.1.	Сведения о местоположении земельного участка (при отсутствии адреса) в структурированном в соответствии с федеральной информационной адресной системой виде	-
1.2.	Дополнительные сведения о местоположении земельного участка	-
2.	Площадь земельного участка ± величина погрешности определения (вычисления) площади (P ± ΔP), м2	730 ± 9

3. Сведения о характеристиках уточняемого земельного участка с кадастровым номером 04:08:040101:227 :

№ п/п	Наименование характеристики земельного участка	Значение характеристики
1	2	3
3.	Формула, примененная для вычисления предельной погрешности определения площади земельного участка, с подставленными значениями и итоговые (вычисленные) значения (ΔР), м2	ΔР=3.5*Mt*√P=3.5*0,1*√730=9
4.	Площадь земельного участка согласно сведениям Единого государственного реестра недвижимости (Ркад), м2	600
5.	Оценка расхождения Р и Ркад (Р - Ркад), м2	130
6.	Предельные минимальный и максимальный размеры земельного участка (Рмин и Рмакс), м2	1100 -
7.	Вид (виды) разрешенного использования	-
7.1.	Дополнительные сведения об использовании земельного участка	-
8.	Кадастровый или иной государственный учетный номер (инвентарный) здания, сооружения, объекта незавершенного строительства, расположенного на земельном участке	-
9.	Сведения о земельных участках (землях общего пользования, территории общего пользования), посредством которых обеспечивается доступ	Земли общего пользования
10.	Иные сведения	-

4. Пояснения к сведениям об уточняемом земельном участке с кадастровым номером 04:08:040101:227 :

1.	-

Сведения об уточняемых земельных участках

1. Сведения о характерных точках границы уточняемого земельного участка с кадастровым номером 04:08:040101:228 :

Система координат МСК-04, зона 1 **Зона №1**

Обозначение характерных точек границ	Координаты, м				Метод определения координат	Формулы, примененные для расчета средней квадратической погрешности определения координат характерных точек границ (Mt), с подставленными в такие формулы значениями и итоговые (вычисленные) значения Mt, м	Описание закрепления точки
	содержатся в Едином государственном реестре недвижимости		определены в результате выполнения комплексных кадастровых работ				
	X	Y	X	Y			
1	2	3	4	5	6	7	8
н2394У	-	-	472406.98	1274752.10	Метод спутниковых геодезических измерений (определений)	-	-
н2395У	-	-	472399.02	1274768.49	Метод спутниковых геодезических измерений (определений)	-	-
н2396У	-	-	472393.93	1274775.73	Метод спутниковых геодезических измерений (определений)	-	-
н2397У	-	-	472384.24	1274770.31	Метод спутниковых геодезических измерений (определений)	-	-
н2398У	-	-	472384.72	1274769.48	Метод спутниковых геодезических измерений (определений)	-	-
н2399У	-	-	472370.86	1274761.80	Метод спутниковых геодезических измерений (определений)	-	-
н2400У	-	-	472346.52	1274753.00	Метод спутниковых геодезических измерений (определений)	-	-
703	-	-	472340.65	1274749.84	Метод спутниковых геодезических измерений (определений)	-	-
702	-	-	472350.68	1274725.93	Метод спутниковых геодезических измерений (определений)	-	-
н2401У	-	-	472357.71	1274727.64	Метод спутниковых геодезических измерений (определений)	-	-

1. Сведения о характерных точках границы уточняемого земельного участка с кадастровым номером 04:08:040101:228 :

Система координат МСК-04, зона 1 **Зона №1**

Обозначение характерных точек границ	Координаты, м				Метод определения координат	Формулы, примененные для расчета средней квадратической погрешности определения координат характерных точек границ (Mt), с подставленными в такие формулы значениями и итоговые (вычисленные) значения Mt, м	Описание закрепления точки
	содержатся в Едином государственном реестре недвижимости		определены в результате выполнения комплексных кадастровых работ				
	X	Y	X	Y			
1	2	3	4	5	6	7	8
н2402У	-	-	472368.68	1274733.01	Метод спутниковых геодезических измерений (определений)	-	-
н2403У	-	-	472370.82	1274734.33	Метод спутниковых геодезических измерений (определений)	-	-
н2404У	-	-	472382.15	1274740.12	Метод спутниковых геодезических измерений (определений)	-	-
н2405У	-	-	472392.62	1274744.49	Метод спутниковых геодезических измерений (определений)	-	-
н2406У	-	-	472401.55	1274749.12	Метод спутниковых геодезических измерений (определений)	-	-
н2394У	-	-	472406.98	1274752.10	Метод спутниковых геодезических измерений (определений)	-	-

2. Сведения о частях границ уточняемого земельного участка с кадастровым номером 04:08:040101:228 :

Обозначение части границ		Горизонтальное проложение (S), м	Описание прохождения части границ	Сведения о согласовании местоположения границ (согласовано/спорное)
от т.	до т.			
1	2	3	4	5
н2394У	н2395У	18.22	-	-
н2395У	н2396У	8.85	-	-
н2396У	н2397У	11.10	-	-
н2397У	н2398У	0.96	-	-
н2398У	н2399У	15.85	-	-
н2399У	н2400У	25.88	-	-
н2400У	703	6.67	-	-
703	702	25.93	-	-
702	н2401У	7.23	-	-
н2401У	н2402У	12.21	-	-

2. Сведения о частях границ уточняемого земельного участка с кадастровым номером 04:08:040101:228 :

Обозначение части границ		Горизонтальное проложение (S), м	Описание прохождения части границ	Сведения о согласовании местоположения границ (согласовано/спорное)
от т.	до т.			
1	2	3	4	5
н2402У	н2403У	2.51	-	-
н2403У	н2404У	12.72	-	-
н2404У	н2405У	11.35	-	-
н2405У	н2406У	10.06	-	-
н2406У	н2394У	6.19	-	-

3. Сведения о характеристиках уточняемого земельного участка с кадастровым номером 04:08:040101:228 :

№ п/п	Наименование характеристики земельного участка	Значение характеристики
1	2	3
1.	Адрес земельного участка	-
1.1.	Сведения о местоположении земельного участка (при отсутствии адреса) в структурированном в соответствии с федеральной информационной адресной системой виде	-
1.2.	Дополнительные сведения о местоположении земельного участка	-
2.	Площадь земельного участка ± величина погрешности определения (вычисления) площади (Р ± ΔР), м2	1599 ± 14
3.	Формула, примененная для вычисления предельной погрешности определения площади земельного участка, с подставленными значениями и итоговые (вычисленные) значения (ΔР), м2	ΔР=3.5*Mt*√P=3.5*0,1*√1599=14
4.	Площадь земельного участка согласно сведениям Единого государственного реестра недвижимости (Ркад), м2	1300
5.	Оценка расхождения Р и Ркад (Р - Ркад), м2	299
6.	Предельные минимальный и максимальный размеры земельного участка (Рмин и Рмакс), м2	1100 -
7.	Вид (виды) разрешенного использования	-
7.1.	Дополнительные сведения об использовании земельного участка	-
8.	Кадастровый или иной государственный учетный номер (инвентарный) здания, сооружения, объекта незавершенного строительства, расположенного на земельном участке	-
9.	Сведения о земельных участках (землях общего пользования, территории общего пользования), посредством которых обеспечивается доступ	Земли общего пользования
10.	Иные сведения	-

4. Пояснения к сведениям об уточняемом земельном участке с кадастровым номером 04:08:040101:228 :

1.	-

Сведения об уточняемых земельных участках

1. Сведения о характерных точках границы уточняемого земельного участка с кадастровым номером 04:08:040101:229 :

Система координат МСК-04, зона 1 **Зона №1**

Обозначение характерных точек границ	Координаты, м				Метод определения координат	Формулы, примененные для расчета средней квадратической погрешности определения координат характерных точек границ (Mt), с подставленными в такие формулы значениями и итоговые (вычисленные) значения Mt, м	Описание закрепления точки
	содержатся в Едином государственном реестре недвижимости		определены в результате выполнения комплексных кадастровых работ				
	X	Y	X	Y			
1	2	3	4	5	6	7	8
н2324У	-	-	472901.73	1274051.27	Метод спутниковых геодезических измерений (определений)	-	-
н2407У	-	-	472898.17	1274055.10	Метод спутниковых геодезических измерений (определений)	-	-
н2408У	-	-	472894.69	1274057.79	Метод спутниковых геодезических измерений (определений)	-	-
н2409У	-	-	472896.82	1274060.66	Метод спутниковых геодезических измерений (определений)	-	-
н2410У	-	-	472891.90	1274065.25	Метод спутниковых геодезических измерений (определений)	-	-
н2411У	-	-	472890.14	1274066.67	Метод спутниковых геодезических измерений (определений)	-	-
578	-	-	472889.68	1274066.34	Метод спутниковых геодезических измерений (определений)	-	-
н2061У	-	-	472885.10	1274062.51	Метод спутниковых геодезических измерений (определений)	-	-
590	-	-	472888.38	1274059.15	Метод спутниковых геодезических измерений (определений)	-	-
н2060У	-	-	472882.75	1274053.64	Метод спутниковых геодезических измерений (определений)	-	-

1. Сведения о характерных точках границы уточняемого земельного участка с кадастровым номером 04:08:040101:229 :

Система координат МСК-04, зона 1 **Зона №1**

Обозначение характерных точек границ	Координаты, м				Метод определения координат	Формулы, примененные для расчета средней квадратической погрешности определения координат характерных точек границ (Mt), с подставленными в такие формулы значениями и итоговые (вычисленные) значения Mt, м	Описание закрепления точки
	содержатся в Едином государственном реестре недвижимости		определены в результате выполнения комплексных кадастровых работ				
	X	Y	X	Y			
1	2	3	4	5	6	7	8
589	-	-	472868.91	1274038.69	Метод спутниковых геодезических измерений (определений)	-	-
588	-	-	472863.33	1274032.62	Метод спутниковых геодезических измерений (определений)	-	-
586	-	-	472859.58	1274028.51	Метод спутниковых геодезических измерений (определений)	-	-
н2412У	-	-	472871.51	1274017.08	Метод спутниковых геодезических измерений (определений)	-	-
н2327У	-	-	472872.93	1274016.98	Метод спутниковых геодезических измерений (определений)	-	-
н2326У	-	-	472876.91	1274021.48	Метод спутниковых геодезических измерений (определений)	-	-
н2325У	-	-	472899.43	1274045.28	Метод спутниковых геодезических измерений (определений)	-	-
н2324У	-	-	472901.73	1274051.27	Метод спутниковых геодезических измерений (определений)	-	-

2. Сведения о частях границ уточняемого земельного участка с кадастровым номером 04:08:040101:229 :

Обозначение части границ		Горизонтальное проложение (S), м	Описание прохождения части границ	Сведения о согласовании местоположения границ (согласовано/спорное)
от т.	до т.			
1	2	3	4	5
н2324У	н2407У	5.23	-	-
н2407У	н2408У	4.40	-	-
н2408У	н2409У	3.57	-	-
н2409У	н2410У	6.73	-	-

2. Сведения о частях границ уточняемого земельного участка с кадастровым номером 04:08:040101:229 :

Обозначение части границ		Горизонтальное проложение (S), м	Описание прохождения части границ	Сведения о согласовании местоположения границ (согласовано/спорное)
от т.	до т.			
1	2	3	4	5
н2410У	н2411У	2.26	-	-
н2411У	578	0.57	-	-
578	н2061У	5.97	-	-
н2061У	590	4.70	-	-
590	н2060У	7.88	-	-
н2060У	589	20.37	-	-
589	588	8.25	-	-
588	586	5.56	-	-
586	н2412У	16.52	-	-
н2412У	н2327У	1.42	-	-
н2327У	н2326У	6.01	-	-
н2326У	н2325У	32.77	-	-
н2325У	н2324У	6.42	-	-

3. Сведения о характеристиках уточняемого земельного участка с кадастровым номером 04:08:040101:229 :

№ п/п	Наименование характеристики земельного участка	Значение характеристики
1	2	3
1.	Адрес земельного участка	-
1.1.	Сведения о местоположении земельного участка (при отсутствии адреса) в структурированном в соответствии с федеральной информационной адресной системой виде	-
1.2.	Дополнительные сведения о местоположении земельного участка	-
2.	Площадь земельного участка ± величина погрешности определения (вычисления) площади (Р ± ΔР), м2	846 ± 10
3.	Формула, примененная для вычисления предельной погрешности определения площади земельного участка, с подставленными значениями и итоговые (вычисленные) значения (ΔР), м2	ΔР=3.5*Mt*√P=3.5*0,1*√846=10
4.	Площадь земельного участка согласно сведениям Единого государственного реестра недвижимости (Ркад), м2	900
5.	Оценка расхождения Р и Ркад (Р - Ркад), м2	54
6.	Предельные минимальный и максимальный размеры земельного участка (Рмин и Рмакс), м2	1100 -
7.	Вид (виды) разрешенного использования	-
7.1.	Дополнительные сведения об использовании земельного участка	-
8.	Кадастровый или иной государственный учетный номер (инвентарный) здания, сооружения, объекта незавершенного строительства, расположенного на земельном участке	-
9.	Сведения о земельных участках (землях общего пользования, территории общего пользования), посредством которых обеспечивается доступ	Земли общего пользования

3. Сведения о характеристиках уточняемого земельного участка с кадастровым номером 04:08:040101:229 :

№ п/п	Наименование характеристики земельного участка	Значение характеристики
1	**2**	**3**
10.	Иные сведения	-

4. Пояснения к сведениям об уточняемом земельном участке с кадастровым номером 04:08:040101:229 :

1.	-

Сведения об уточняемых земельных участках

1. Сведения о характерных точках границы уточняемого земельного участка с кадастровым номером 04:08:040101:231 :

Система координат МСК-04, зона 1 **Зона №1**

Обозначение характерных точек границ	Координаты, м				Метод определения координат	Формулы, примененные для расчета средней квадратической погрешности определения координат характерных точек границ (Mt), с подставленными в такие формулы значениями и итоговые (вычисленные) значения Mt, м	Описание закрепления точки
	содержатся в Едином государственном реестре недвижимости		определены в результате выполнения комплексных кадастровых работ				
	X	Y	X	Y			
1	2	3	4	5	6	7	8
н2413У	-	-	472595.40	1274539.29	Метод спутниковых геодезических измерений (определений)	-	-
н1877У	-	-	472589.28	1274560.21	Метод спутниковых геодезических измерений (определений)	-	-
н1876У	-	-	472585.53	1274558.87	Метод спутниковых геодезических измерений (определений)	-	-
н1875У	-	-	472575.28	1274554.14	Метод спутниковых геодезических измерений (определений)	-	-
н1874У	-	-	472576.03	1274553.11	Метод спутниковых геодезических измерений (определений)	-	-
н1873У	-	-	472562.06	1274544.32	Метод спутниковых геодезических измерений (определений)	-	-
н1872У	-	-	472553.68	1274538.96	Метод спутниковых геодезических измерений (определений)	-	-
н1871У	-	-	472553.93	1274538.59	Метод спутниковых геодезических измерений (определений)	-	-
н1870У	-	-	472549.15	1274535.43	Метод спутниковых геодезических измерений (определений)	-	-
н2414У	-	-	472559.84	1274518.36	Метод спутниковых геодезических измерений (определений)	-	-

1. Сведения о характерных точках границы уточняемого земельного участка с кадастровым номером 04:08:040101:231 :

Система координат МСК-04, зона 1 **Зона №1**

Обозначение характерных точек границ	Координаты, м				Метод определения координат	Формулы, примененные для расчета средней квадратической погрешности определения координат характерных точек границ (Mt), с подставленными в такие формулы значениями и итоговые (вычисленные) значения Mt, м	Описание закрепления точки
	содержатся в Едином государственном реестре недвижимости		определены в результате выполнения комплексных кадастровых работ				
	X	Y	X	Y			
1	2	3	4	5	6	7	8
н2415У	-	-	472566.31	1274508.03	Метод спутниковых геодезических измерений (определений)	-	-
н2416У	-	-	472577.89	1274492.99	Метод спутниковых геодезических измерений (определений)	-	-
н2417У	-	-	472604.68	1274506.13	Метод спутниковых геодезических измерений (определений)	-	-
н2413У	-	-	472595.40	1274539.29	Метод спутниковых геодезических измерений (определений)	-	-

2. Сведения о частях границ уточняемого земельного участка с кадастровым номером 04:08:040101:231 :

Обозначение части границ		Горизонтальное проложение (S), м	Описание прохождения части границ	Сведения о согласовании местоположения границ (согласовано/спорное)
от т.	до т.			
1	2	3	4	5
н2413У	н1877У	21.80	-	-
н1877У	н1876У	3.98	-	-
н1876У	н1875У	11.29	-	-
н1875У	н1874У	1.27	-	-
н1874У	н1873У	16.51	-	-
н1873У	н1872У	9.95	-	-
н1872У	н1871У	0.45	-	-
н1871У	н1870У	5.73	-	-
н1870У	н2414У	20.14	-	-
н2414У	н2415У	12.19	-	-
н2415У	н2416У	18.98	-	-
н2416У	н2417У	29.84	-	-
н2417У	н2413У	34.43	-	-

3. Сведения о характеристиках уточняемого земельного участка с кадастровым номером 04:08:040101:231 :

№ п/п	Наименование характеристики земельного участка	Значение характеристики
1	2	3
1.	Адрес земельного участка	-
1.1.	Сведения о местоположении земельного участка (при отсутствии адреса) в структурированном в соответствии с федеральной информационной адресной системой виде	-
1.2.	Дополнительные сведения о местоположении земельного участка	-
2.	Площадь земельного участка ± величина погрешности определения (вычисления) площади (Р ± ΔР), м2	2107 ± 16
3.	Формула, примененная для вычисления предельной погрешности определения площади земельного участка, с подставленными значениями и итоговые (вычисленные) значения (ΔР), м2	ΔР=3.5*Mt*√P=3.5*0,1*√2107=16
4.	Площадь земельного участка согласно сведениям Единого государственного реестра недвижимости (Ркад), м2	1700
5.	Оценка расхождения Р и Ркад (Р - Ркад), м2	407
6.	Предельные минимальный и максимальный размеры земельного участка (Рмин и Рмакс), м2	1100 -
7.	Вид (виды) разрешенного использования	-
7.1.	Дополнительные сведения об использовании земельного участка	-
8.	Кадастровый или иной государственный учетный номер (инвентарный) здания, сооружения, объекта незавершенного строительства, расположенного на земельном участке	-
9.	Сведения о земельных участках (землях общего пользования, территории общего пользования), посредством которых обеспечивается доступ	Земли общего пользования
10.	Иные сведения	-

4. Пояснения к сведениям об уточняемом земельном участке с кадастровым номером 04:08:040101:231 :

1.	-

Сведения об уточняемых земельных участках

1. Сведения о характерных точках границы уточняемого земельного участка с кадастровым номером 04:08:040101:232 :

Система координат МСК-04, зона 1 **Зона №1**

Обозначение характерных точек границ	Координаты, м				Метод определения координат	Формулы, примененные для расчета средней квадратической погрешности определения координат характерных точек границ (Mt), с подставленными в такие формулы значениями и итоговые (вычисленные) значения Mt, м	Описание закрепления точки
	содержатся в Едином государственном реестре недвижимости		определены в результате выполнения комплексных кадастровых работ				
	X	Y	X	Y			
1	2	3	4	5	6	7	8
н2418У	-	-	472957.23	1273998.03	Метод спутниковых геодезических измерений (определений)	-	-
н2419У	-	-	472949.97	1274006.31	Метод спутниковых геодезических измерений (определений)	-	-
н2420У	-	-	472947.86	1274008.14	Метод спутниковых геодезических измерений (определений)	-	-
н2421У	-	-	472945.40	1274005.65	Метод спутниковых геодезических измерений (определений)	-	-
н1842У	-	-	472938.74	1274011.44	Метод спутниковых геодезических измерений (определений)	-	-
н1850У	-	-	472921.26	1273992.34	Метод спутниковых геодезических измерений (определений)	-	-
н1849У	-	-	472914.62	1273985.30	Метод спутниковых геодезических измерений (определений)	-	-
н1848У	-	-	472910.07	1273980.75	Метод спутниковых геодезических измерений (определений)	-	-
н2422У	-	-	472925.91	1273965.92	Метод спутниковых геодезических измерений (определений)	-	-
н2423У	-	-	472931.32	1273972.32	Метод спутниковых геодезических измерений (определений)	-	-

1. Сведения о характерных точках границы уточняемого земельного участка с кадастровым номером 04:08:040101:232 :

Система координат МСК-04, зона 1 **Зона №1**

Обозначение характерных точек границ	Координаты, м				Метод определения координат	Формулы, примененные для расчета средней квадратической погрешности определения координат характерных точек границ (Mt), с подставленными в такие формулы значениями и итоговые (вычисленные) значения Mt, м	Описание закрепления точки
	содержатся в Едином государственном реестре недвижимости		определены в результате выполнения комплексных кадастровых работ				
	X	Y	X	Y			
1	2	3	4	5	6	7	8
н2424У	-	-	472937.26	1273977.56	Метод спутниковых геодезических измерений (определений)	-	-
н2418У	-	-	472957.23	1273998.03	Метод спутниковых геодезических измерений (определений)	-	-

2. Сведения о частях границ уточняемого земельного участка с кадастровым номером 04:08:040101:232 :

Обозначение части границ		Горизонтальное проложение (S), м	Описание прохождения части границ	Сведения о согласовании местоположения границ (согласовано/спорное)
от т.	до т.			
1	2	3	4	5
н2418У	н2419У	11.01	-	-
н2419У	н2420У	2.79	-	-
н2420У	н2421У	3.50	-	-
н2421У	н1842У	8.82	-	-
н1842У	н1850У	25.89	-	-
н1850У	н1849У	9.68	-	-
н1849У	н1848У	6.43	-	-
н1848У	н2422У	21.70	-	-
н2422У	н2423У	8.38	-	-
н2423У	н2424У	7.92	-	-
н2424У	н2418У	28.60	-	-

3. Сведения о характеристиках уточняемого земельного участка с кадастровым номером 04:08:040101:232 :

№ п/п	Наименование характеристики земельного участка	Значение характеристики
1	2	3
1.	Адрес земельного участка	-
1.1.	Сведения о местоположении земельного участка (при отсутствии адреса) в структурированном в соответствии с федеральной информационной адресной системой виде	-
1.2.	Дополнительные сведения о местоположении земельного участка	-
2.	Площадь земельного участка ± величина погрешности определения (вычисления) площади (P ± ΔP), м2	968 ± 11

3. Сведения о характеристиках уточняемого земельного участка с кадастровым номером 04:08:040101:232 :

№ п/п	Наименование характеристики земельного участка	Значение характеристики
1	2	3
3.	Формула, примененная для вычисления предельной погрешности определения площади земельного участка, с подставленными значениями и итоговые (вычисленные) значения (ΔР), м2	ΔР=3.5*Mt*√P=3.5*0,1*√968=11
4.	Площадь земельного участка согласно сведениям Единого государственного реестра недвижимости (Ркад), м2	1200
5.	Оценка расхождения Р и Ркад (Р - Ркад), м2	232
6.	Предельные минимальный и максимальный размеры земельного участка (Рмин и Рмакс), м2	1100 -
7.	Вид (виды) разрешенного использования	-
7.1.	Дополнительные сведения об использовании земельного участка	-
8.	Кадастровый или иной государственный учетный номер (инвентарный) здания, сооружения, объекта незавершенного строительства, расположенного на земельном участке	-
9.	Сведения о земельных участках (землях общего пользования, территории общего пользования), посредством которых обеспечивается доступ	Земли общего пользования
10.	Иные сведения	-

4. Пояснения к сведениям об уточняемом земельном участке с кадастровым номером 04:08:040101:232 :

1.	-

Сведения об уточняемых земельных участках

1. Сведения о характерных точках границы уточняемого земельного участка с кадастровым номером 04:08:040101:233 :

Система координат МСК-04, зона 1 **Зона №1**

Обозначение характерных точек границ	Координаты, м				Метод определения координат	Формулы, примененные для расчета средней квадратической погрешности определения координат характерных точек границ (Mt), с подставленными в такие формулы значениями и итоговые (вычисленные) значения Mt, м	Описание закрепления точки
	содержатся в Едином государственном реестре недвижимости		определены в результате выполнения комплексных кадастровых работ				
	X	Y	X	Y			
1	2	3	4	5	6	7	8
н2425У	-	-	472766.54	1275447.70	Метод спутниковых геодезических измерений (определений)	-	-
н2426У	-	-	472765.54	1275449.50	Метод спутниковых геодезических измерений (определений)	-	-
н2427У	-	-	472784.78	1275456.92	Метод спутниковых геодезических измерений (определений)	-	-
1820	-	-	472787.27	1275490.42	Метод спутниковых геодезических измерений (определений)	-	-
1824	-	-	472772.99	1275485.09	Метод спутниковых геодезических измерений (определений)	-	-
1823	-	-	472769.41	1275483.57	Метод спутниковых геодезических измерений (определений)	-	-
н2428У	-	-	472753.51	1275477.62	Метод спутниковых геодезических измерений (определений)	-	-
н2429У	-	-	472754.77	1275474.98	Метод спутниковых геодезических измерений (определений)	-	-
н2430У	-	-	472753.98	1275465.36	Метод спутниковых геодезических измерений (определений)	-	-
н2431У	-	-	472747.52	1275461.15	Метод спутниковых геодезических измерений (определений)	-	-

1. Сведения о характерных точках границы уточняемого земельного участка с кадастровым номером 04:08:040101:233 :

Система координат МСК-04, зона 1 **Зона №1**

Обозначение характерных точек границ	Координаты, м				Метод определения координат	Формулы, примененные для расчета средней квадратической погрешности определения координат характерных точек границ (Mt), с подставленными в такие формулы значениями и итоговые (вычисленные) значения Mt, м	Описание закрепления точки
	содержатся в Едином государственном реестре недвижимости		определены в результате выполнения комплексных кадастровых работ				
	X	Y	X	Y			
1	2	3	4	5	6	7	8
н2432У	-	-	472740.55	1275457.96	Метод спутниковых геодезических измерений (определений)	-	-
н2433У	-	-	472730.92	1275454.58	Метод спутниковых геодезических измерений (определений)	-	-
н2434У	-	-	472712.33	1275447.38	Метод спутниковых геодезических измерений (определений)	-	-
н2435У	-	-	472719.13	1275429.14	Метод спутниковых геодезических измерений (определений)	-	-
н2436У	-	-	472726.40	1275431.82	Метод спутниковых геодезических измерений (определений)	-	-
н2437У	-	-	472732.98	1275434.35	Метод спутниковых геодезических измерений (определений)	-	-
н2425У	-	-	472766.54	1275447.70	Метод спутниковых геодезических измерений (определений)	-	-

2. Сведения о частях границ уточняемого земельного участка с кадастровым номером 04:08:040101:233 :

Обозначение части границ		Горизонтальное проложение (S), м	Описание прохождения части границ	Сведения о согласовании местоположения границ (согласовано/спорное)
от т.	до т.			
1	2	3	4	5
н2425У	н2426У	2.06	-	-
н2426У	н2427У	20.62	-	-
н2427У	1820	33.59	-	-
1820	1824	15.24	-	-
1824	1823	3.89	-	-
1823	н2428У	16.98	-	-
н2428У	н2429У	2.93	-	-

2. Сведения о частях границ уточняемого земельного участка с кадастровым номером 04:08:040101:233 :

Обозначение части границ		Горизонтальное проложение (S), м	Описание прохождения части границ	Сведения о согласовании местоположения границ (согласовано/спорное)
от т.	до т.			
1	2	3	4	5
н2429У	н2430У	9.65	-	-
н2430У	н2431У	7.71	-	-
н2431У	н2432У	7.67	-	-
н2432У	н2433У	10.21	-	-
н2433У	н2434У	19.94	-	-
н2434У	н2435У	19.47	-	-
н2435У	н2436У	7.75	-	-
н2436У	н2437У	7.05	-	-
н2437У	н2425У	36.12	-	-

3. Сведения о характеристиках уточняемого земельного участка с кадастровым номером 04:08:040101:233 :

№ п/п	Наименование характеристики земельного участка	Значение характеристики
1	2	3
1.	Адрес земельного участка	-
1.1.	Сведения о местоположении земельного участка (при отсутствии адреса) в структурированном в соответствии с федеральной информационной адресной системой виде	-
1.2.	Дополнительные сведения о местоположении земельного участка	-
2.	Площадь земельного участка ± величина погрешности определения (вычисления) площади (Р ± ΔР), м2	1874 ± 15
3.	Формула, примененная для вычисления предельной погрешности определения площади земельного участка, с подставленными значениями и итоговые (вычисленные) значения (ΔР), м2	ΔР=3.5*Mt*√P=3.5*0,1*√1874=15
4.	Площадь земельного участка согласно сведениям Единого государственного реестра недвижимости (Ркад), м2	2000
5.	Оценка расхождения Р и Ркад (Р - Ркад), м2	126
6.	Предельные минимальный и максимальный размеры земельного участка (Рмин и Рмакс), м2	1100 -
7.	Вид (виды) разрешенного использования	-
7.1.	Дополнительные сведения об использовании земельного участка	-
8.	Кадастровый или иной государственный учетный номер (инвентарный) здания, сооружения, объекта незавершенного строительства, расположенного на земельном участке	-
9.	Сведения о земельных участках (землях общего пользования, территории общего пользования), посредством которых обеспечивается доступ	Земли общего пользования
10.	Иные сведения	-

4. Пояснения к сведениям об уточняемом земельном участке с кадастровым номером 04:08:040101:233 :

1.	-

Сведения об уточняемых земельных участках

1. Сведения о характерных точках границы уточняемого земельного участка с кадастровым номером 04:08:040101:234 :

Система координат МСК-04, зона 1 **Зона №1**

Обозначение характерных точек границ	Координаты, м				Метод определения координат	Формулы, примененные для расчета средней квадратической погрешности определения координат характерных точек границ (Mt), с подставленными в такие формулы значениями и итоговые (вычисленные) значения Mt, м	Описание закрепления точки
	содержатся в Едином государственном реестре недвижимости		определены в результате выполнения комплексных кадастровых работ				
	X	Y	X	Y			
1	2	3	4	5	6	7	8
н2438У	-	-	472885.01	1273979.69	Метод спутниковых геодезических измерений (определений)	-	-
н1957У	-	-	472872.58	1273991.17	Метод спутниковых геодезических измерений (определений)	-	-
н1975У	-	-	472868.27	1273986.86	Метод спутниковых геодезических измерений (определений)	-	-
н1974У	-	-	472862.20	1273980.10	Метод спутниковых геодезических измерений (определений)	-	-
н1973У	-	-	472851.52	1273968.66	Метод спутниковых геодезических измерений (определений)	-	-
н1972У	-	-	472847.74	1273964.72	Метод спутниковых геодезических измерений (определений)	-	-
н1971У	-	-	472845.87	1273961.88	Метод спутниковых геодезических измерений (определений)	-	-
н1970У	-	-	472836.10	1273952.22	Метод спутниковых геодезических измерений (определений)	-	-
н1969У	-	-	472829.97	1273944.76	Метод спутниковых геодезических измерений (определений)	-	-
н1968У	-	-	472827.11	1273943.57	Метод спутниковых геодезических измерений (определений)	-	-

1. Сведения о характерных точках границы уточняемого земельного участка с кадастровым номером 04:08:040101:234 :

Система координат МСК-04, зона 1 **Зона №1**

Обозначение характерных точек границ	Координаты, м				Метод определения координат	Формулы, примененные для расчета средней квадратической погрешности определения координат характерных точек границ (Mt), с подставленными в такие формулы значениями и итоговые (вычисленные) значения Mt, м	Описание закрепления точки
	содержатся в Едином государственном реестре недвижимости		определены в результате выполнения комплексных кадастровых работ				
	X	Y	X	Y			
1	2	3	4	5	6	7	8
н1967У	-	-	472821.14	1273937.55	Метод спутниковых геодезических измерений (определений)	-	-
н1966У	-	-	472821.99	1273936.68	Метод спутниковых геодезических измерений (определений)	-	-
н1965У	-	-	472817.52	1273931.70	Метод спутниковых геодезических измерений (определений)	-	-
н2439У	-	-	472818.83	1273931.52	Метод спутниковых геодезических измерений (определений)	-	-
н2440У	-	-	472829.15	1273922.00	Метод спутниковых геодезических измерений (определений)	-	-
н2441У	-	-	472833.62	1273925.97	Метод спутниковых геодезических измерений (определений)	-	-
н2442У	-	-	472849.38	1273939.95	Метод спутниковых геодезических измерений (определений)	-	-
н2443У	-	-	472870.95	1273961.91	Метод спутниковых геодезических измерений (определений)	-	-
н2444У	-	-	472871.85	1273964.09	Метод спутниковых геодезических измерений (определений)	-	-
н2445У	-	-	472873.59	1273966.73	Метод спутниковых геодезических измерений (определений)	-	-
н2446У	-	-	472884.27	1273978.81	Метод спутниковых геодезических измерений (определений)	-	-

1. Сведения о характерных точках границы уточняемого земельного участка с кадастровым номером 04:08:040101:234 :

Система координат МСК-04, зона 1 **Зона №1**

Обозначение характерных точек границ	Координаты, м				Метод определения координат	Формулы, примененные для расчета средней квадратической погрешности определения координат характерных точек границ (Mt), с подставленными в такие формулы значениями и итоговые (вычисленные) значения Mt, м	Описание закрепления точки
	содержатся в Едином государственном реестре недвижимости		определены в результате выполнения комплексных кадастровых работ				
	X	Y	X	Y			
1	2	3	4	5	6	7	8
н2438У	-	-	472885.01	1273979.69	Метод спутниковых геодезических измерений (определений)	-	-

2. Сведения о частях границ уточняемого земельного участка с кадастровым номером 04:08:040101:234 :

Обозначение части границ		Горизонтальное проложение (S), м	Описание прохождения части границ	Сведения о согласовании местоположения границ (согласовано/спорное)
от т.	до т.			
1	2	3	4	5
н2438У	н1957У	16.92	-	-
н1957У	н1975У	6.10	-	-
н1975У	н1974У	9.09	-	-
н1974У	н1973У	15.65	-	-
н1973У	н1972У	5.46	-	-
н1972У	н1971У	3.40	-	-
н1971У	н1970У	13.74	-	-
н1970У	н1969У	9.66	-	-
н1969У	н1968У	3.10	-	-
н1968У	н1967У	8.48	-	-
н1967У	н1966У	1.22	-	-
н1966У	н1965У	6.69	-	-
н1965У	н2439У	1.32	-	-
н2439У	н2440У	14.04	-	-
н2440У	н2441У	5.98	-	-
н2441У	н2442У	21.07	-	-
н2442У	н2443У	30.78	-	-
н2443У	н2444У	2.36	-	-
н2444У	н2445У	3.16	-	-
н2445У	н2446У	16.12	-	-
н2446У	н2438У	1.15	-	-

3. Сведения о характеристиках уточняемого земельного участка с кадастровым номером 04:08:040101:234 :

№ п/п	Наименование характеристики земельного участка	Значение характеристики
1	2	3
1.	Адрес земельного участка	-
1.1.	Сведения о местоположении земельного участка (при отсутствии адреса) в структурированном в соответствии с федеральной информационной адресной системой виде	-
1.2.	Дополнительные сведения о местоположении земельного участка	-
2.	Площадь земельного участка ± величина погрешности определения (вычисления) площади (Р ± ΔР), м2	1412 ± 13
3.	Формула, примененная для вычисления предельной погрешности определения площади земельного участка, с подставленными значениями и итоговые (вычисленные) значения (ΔР), м2	ΔР=3.5*Mt*√P=3.5*0,1*√1412=13
4.	Площадь земельного участка согласно сведениям Единого государственного реестра недвижимости (Ркад), м2	1200
5.	Оценка расхождения Р и Ркад (Р - Ркад), м2	212
6.	Предельные минимальный и максимальный размеры земельного участка (Рмин и Рмакс), м2	1100 -
7.	Вид (виды) разрешенного использования	-
7.1.	Дополнительные сведения об использовании земельного участка	-
8.	Кадастровый или иной государственный учетный номер (инвентарный) здания, сооружения, объекта незавершенного строительства, расположенного на земельном участке	-
9.	Сведения о земельных участках (землях общего пользования, территории общего пользования), посредством которых обеспечивается доступ	Земли общего пользования
10.	Иные сведения	-

4. Пояснения к сведениям об уточняемом земельном участке с кадастровым номером 04:08:040101:234 :

1.	-

Сведения об уточняемых земельных участках

1. Сведения о характерных точках границы уточняемого земельного участка с кадастровым номером 04:08:040101:235 :

Система координат МСК-04, зона 1 **Зона №1**

Обозначение характерных точек границ	Координаты, м				Метод определения координат	Формулы, примененные для расчета средней квадратической погрешности определения координат характерных точек границ (Mt), с подставленными в такие формулы значениями и итоговые (вычисленные) значения Mt, м	Описание закрепления точки
	содержатся в Едином государственном реестре недвижимости		определены в результате выполнения комплексных кадастровых работ				
	X	Y	X	Y			
1	2	3	4	5	6	7	8
н2233У	-	-	473003.54	1274037.42	Метод спутниковых геодезических измерений (определений)	-	-
н2447У	-	-	472985.09	1274052.35	Метод спутниковых геодезических измерений (определений)	-	-
н2448У	-	-	472981.71	1274048.04	Метод спутниковых геодезических измерений (определений)	-	-
н2449У	-	-	472981.07	1274048.56	Метод спутниковых геодезических измерений (определений)	-	-
н2450У	-	-	472976.72	1274043.16	Метод спутниковых геодезических измерений (определений)	-	-
н2451У	-	-	472954.94	1274015.97	Метод спутниковых геодезических измерений (определений)	-	-
н2420У	-	-	472947.86	1274008.14	Метод спутниковых геодезических измерений (определений)	-	-
н2419У	-	-	472949.97	1274006.31	Метод спутниковых геодезических измерений (определений)	-	-
н2418У	-	-	472957.23	1273998.03	Метод спутниковых геодезических измерений (определений)	-	-
н2452У	-	-	472962.06	1273992.52	Метод спутниковых геодезических измерений (определений)	-	-

1. Сведения о характерных точках границы уточняемого земельного участка с кадастровым номером 04:08:040101:235 :

Система координат МСК-04, зона 1 **Зона №1**

Обозначение характерных точек границ	Координаты, м				Метод определения координат	Формулы, примененные для расчета средней квадратической погрешности определения координат характерных точек границ (Mt), с подставленными в такие формулы значениями и итоговые (вычисленные) значения Mt, м	Описание закрепления точки
	содержатся в Едином государственном реестре недвижимости		определены в результате выполнения комплексных кадастровых работ				
	X	Y	X	Y			
1	2	3	4	5	6	7	8
н2453У	-	-	472964.23	1273994.55	Метод спутниковых геодезических измерений (определений)	-	-
н2454У	-	-	472964.79	1273994.45	Метод спутниковых геодезических измерений (определений)	-	-
н2455У	-	-	472967.66	1273997.69	Метод спутниковых геодезических измерений (определений)	-	-
н2456У	-	-	472968.75	1273996.72	Метод спутниковых геодезических измерений (определений)	-	-
н2237У	-	-	472970.16	1273998.25	Метод спутниковых геодезических измерений (определений)	-	-
н2236У	-	-	472971.76	1274000.10	Метод спутниковых геодезических измерений (определений)	-	-
н2235У	-	-	472974.41	1274001.08	Метод спутниковых геодезических измерений (определений)	-	-
н2234У	-	-	472972.46	1274002.38	Метод спутниковых геодезических измерений (определений)	-	-
н2233У	-	-	473003.54	1274037.42	Метод спутниковых геодезических измерений (определений)	-	-

2. Сведения о частях границ уточняемого земельного участка с кадастровым номером 04:08:040101:235 :

Обозначение части границ		Горизонтальное проложение (S), м	Описание прохождения части границ	Сведения о согласовании местоположения границ (согласовано/спорное)
от т.	до т.			
1	2	3	4	5
н2233У	н2447У	23.73	-	-

2. Сведения о частях границ уточняемого земельного участка с кадастровым номером 04:08:040101:235 :

Обозначение части границ		Горизонтальное проложение (S), м	Описание прохождения части границ	Сведения о согласовании местоположения границ (согласовано/спорное)
от т.	до т.			
1	2	3	4	5
н2447У	н2448У	5.48	-	-
н2448У	н2449У	0.82	-	-
н2449У	н2450У	6.93	-	-
н2450У	н2451У	34.84	-	-
н2451У	н2420У	10.56	-	-
н2420У	н2419У	2.79	-	-
н2419У	н2418У	11.01	-	-
н2418У	н2452У	7.33	-	-
н2452У	н2453У	2.97	-	-
н2453У	н2454У	0.57	-	-
н2454У	н2455У	4.33	-	-
н2455У	н2456У	1.46	-	-
н2456У	н2237У	2.08	-	-
н2237У	н2236У	2.45	-	-
н2236У	н2235У	2.83	-	-
н2235У	н2234У	2.34	-	-
н2234У	н2233У	46.84	-	-

3. Сведения о характеристиках уточняемого земельного участка с кадастровым номером 04:08:040101:235 :

№ п/п	Наименование характеристики земельного участка	Значение характеристики
1	2	3
1.	Адрес земельного участка	-
1.1.	Сведения о местоположении земельного участка (при отсутствии адреса) в структурированном в соответствии с федеральной информационной адресной системой виде	-
1.2.	Дополнительные сведения о местоположении земельного участка	-
2.	Площадь земельного участка ± величина погрешности определения (вычисления) площади (Р ± ΔР), м2	1369 ± 13
3.	Формула, примененная для вычисления предельной погрешности определения площади земельного участка, с подставленными значениями и итоговые (вычисленные) значения (ΔР), м2	ΔР=3.5*Mt*√P=3.5*0,1*√1369=13
4.	Площадь земельного участка согласно сведениям Единого государственного реестра недвижимости (Ркад), м2	1300
5.	Оценка расхождения Р и Ркад (Р - Ркад), м2	69
6.	Предельные минимальный и максимальный размеры земельного участка (Рмин и Рмакс), м2	1100 -
7.	Вид (виды) разрешенного использования	-
7.1.	Дополнительные сведения об использовании земельного участка	-

3. Сведения о характеристиках уточняемого земельного участка с кадастровым номером 04:08:040101:235 :

№ п/п	Наименование характеристики земельного участка	Значение характеристики
1	**2**	**3**
8.	Кадастровый или иной государственный учетный номер (инвентарный) здания, сооружения, объекта незавершенного строительства, расположенного на земельном участке	-
9.	Сведения о земельных участках (землях общего пользования, территории общего пользования), посредством которых обеспечивается доступ	Земли общего пользования
10.	Иные сведения	-

4. Пояснения к сведениям об уточняемом земельном участке с кадастровым номером 04:08:040101:235 :

1.	-

Сведения об уточняемых земельных участках

1. Сведения о характерных точках границы уточняемого земельного участка с кадастровым номером 04:08:040101:239 :

Система координат МСК-04, зона 1 **Зона №1**

Обозначение характерных точек границ	Координаты, м				Метод определения координат	Формулы, примененные для расчета средней квадратической погрешности определения координат характерных точек границ (Mt), с подставленными в такие формулы значениями и итоговые (вычисленные) значения Mt, м	Описание закрепления точки
	содержатся в Едином государственном реестре недвижимости		определены в результате выполнения комплексных кадастровых работ				
	X	Y	X	Y			
1	2	3	4	5	6	7	8
н2468У	-	-	473005.16	1273958.64	Метод спутниковых геодезических измерений (определений)	-	-
н2469У	-	-	472987.96	1273974.80	Метод спутниковых геодезических измерений (определений)	-	-
765	-	-	472983.83	1273970.01	Метод спутниковых геодезических измерений (определений)	-	-
764	-	-	472984.71	1273969.35	Метод спутниковых геодезических измерений (определений)	-	-
н2470У	-	-	472966.96	1273948.03	Метод спутниковых геодезических измерений (определений)	-	-
763	-	-	472964.27	1273944.81	Метод спутниковых геодезических измерений (определений)	-	-
762	-	-	472963.10	1273945.49	Метод спутниковых геодезических измерений (определений)	-	-
н2471У	-	-	472956.46	1273937.68	Метод спутниковых геодезических измерений (определений)	-	-
н2472У	-	-	472959.63	1273934.50	Метод спутниковых геодезических измерений (определений)	-	-
н2473У	-	-	472970.82	1273924.39	Метод спутниковых геодезических измерений (определений)	-	-

1. Сведения о характерных точках границы уточняемого земельного участка с кадастровым номером 04:08:040101:239 :

Система координат МСК-04, зона 1 **Зона №1**

Обозначение характерных точек границ	Координаты, м				Метод определения координат	Формулы, примененные для расчета средней квадратической погрешности определения координат характерных точек границ (Mt), с подставленными в такие формулы значениями и итоговые (вычисленные) значения Mt, м	Описание закрепления точки
	содержатся в Едином государственном реестре недвижимости		определены в результате выполнения комплексных кадастровых работ				
	X	Y	X	Y			
1	2	3	4	5	6	7	8
н2474У	-	-	472972.16	1273923.97	Метод спутниковых геодезических измерений (определений)	-	-
н2475У	-	-	472976.60	1273928.08	Метод спутниковых геодезических измерений (определений)	-	-
н2476У	-	-	472982.84	1273934.99	Метод спутниковых геодезических измерений (определений)	-	-
н2477У	-	-	473000.30	1273954.30	Метод спутниковых геодезических измерений (определений)	-	-
н2478У	-	-	473001.40	1273954.27	Метод спутниковых геодезических измерений (определений)	-	-
н2468У	-	-	473005.16	1273958.64	Метод спутниковых геодезических измерений (определений)	-	-

2. Сведения о частях границ уточняемого земельного участка с кадастровым номером 04:08:040101:239 :

Обозначение части границ		Горизонтальное проложение (S), м	Описание прохождения части границ	Сведения о согласовании местоположения границ (согласовано/спорное)
от т.	до т.			
1	2	3	4	5
н2468У	н2469У	23.60	-	-
н2469У	765	6.32	-	-
765	764	1.10	-	-
764	н2470У	27.74	-	-
н2470У	763	4.20	-	-
763	762	1.35	-	-
762	н2471У	10.25	-	-
н2471У	н2472У	4.49	-	-
н2472У	н2473У	15.08	-	-
н2473У	н2474У	1.40	-	-

2. Сведения о частях границ уточняемого земельного участка с кадастровым номером 04:08:040101:239 :

Обозначение части границ		Горизонтальное проложение (S), м	Описание прохождения части границ	Сведения о согласовании местоположения границ (согласовано/спорное)
от т.	до т.			
1	2	3	4	5
н2474У	н2475У	6.05	-	-
н2475У	н2476У	9.31	-	-
н2476У	н2477У	26.03	-	-
н2477У	н2478У	1.10	-	-
н2478У	н2468У	5.76	-	-

3. Сведения о характеристиках уточняемого земельного участка с кадастровым номером 04:08:040101:239 :

№ п/п	Наименование характеристики земельного участка	Значение характеристики
1	2	3
1.	Адрес земельного участка	-
1.1.	Сведения о местоположении земельного участка (при отсутствии адреса) в структурированном в соответствии с федеральной информационной адресной системой виде	-
1.2.	Дополнительные сведения о местоположении земельного участка	-
2.	Площадь земельного участка ± величина погрешности определения (вычисления) площади (Р ± ΔР), м2	1041 ± 11
3.	Формула, примененная для вычисления предельной погрешности определения площади земельного участка, с подставленными значениями и итоговые (вычисленные) значения (ΔР), м2	ΔР=3.5*Mt*√P=3.5*0,1*√1041=11
4.	Площадь земельного участка согласно сведениям Единого государственного реестра недвижимости (Ркад), м2	1100
5.	Оценка расхождения Р и Ркад (Р - Ркад), м2	59
6.	Предельные минимальный и максимальный размеры земельного участка (Рмин и Рмакс), м2	1100 -
7.	Вид (виды) разрешенного использования	-
7.1.	Дополнительные сведения об использовании земельного участка	-
8.	Кадастровый или иной государственный учетный номер (инвентарный) здания, сооружения, объекта незавершенного строительства, расположенного на земельном участке	-
9.	Сведения о земельных участках (землях общего пользования, территории общего пользования), посредством которых обеспечивается доступ	Земли общего пользования
10.	Иные сведения	-

4. Пояснения к сведениям об уточняемом земельном участке с кадастровым номером 04:08:040101:239 :

1.	-

Сведения об уточняемых земельных участках

1. Сведения о характерных точках границы уточняемого земельного участка с кадастровым номером 04:08:040101:241 :

Система координат МСК-04, зона 1 **Зона №1**

Обозначение характерных точек границ	Координаты, м				Метод определения координат	Формулы, примененные для расчета средней квадратической погрешности определения координат характерных точек границ (Mt), с подставленными в такие формулы значениями и итоговые (вычисленные) значения Mt, м	Описание закрепления точки
	содержатся в Едином государственном реестре недвижимости		определены в результате выполнения комплексных кадастровых работ				
	X	Y	X	Y			
1	2	3	4	5	6	7	8
н2479У	-	-	472314.70	1274968.33	Метод спутниковых геодезических измерений (определений)	-	-
н2480У	-	-	472303.87	1274994.93	Метод спутниковых геодезических измерений (определений)	-	-
1414	-	-	472300.26	1275002.63	Метод спутниковых геодезических измерений (определений)	-	-
1418	-	-	472248.39	1274981.65	Метод спутниковых геодезических измерений (определений)	-	-
н2481У	-	-	472256.94	1274962.00	Метод спутниковых геодезических измерений (определений)	-	-
н2482У	-	-	472261.49	1274963.23	Метод спутниковых геодезических измерений (определений)	-	-
н2483У	-	-	472267.67	1274948.93	Метод спутниковых геодезических измерений (определений)	-	-
н2479У	-	-	472314.70	1274968.33	Метод спутниковых геодезических измерений (определений)	-	-

2. Сведения о частях границ уточняемого земельного участка с кадастровым номером 04:08:040101:241 :

Обозначение части границ		Горизонтальное проложение (S), м	Описание прохождения части границ	Сведения о согласовании местоположения границ (согласовано/спорное)
от т.	до т.			
1	2	3	4	5
н2479У	н2480У	28.72	-	-

2. Сведения о частях границ уточняемого земельного участка с кадастровым номером 04:08:040101:241 :

Обозначение части границ		Горизонтальное проложение (S), м	Описание прохождения части границ	Сведения о согласовании местоположения границ (согласовано/спорное)
от т.	до т.			
1	2	3	4	5
н2480У	1414	8.50	-	-
1414	1418	55.95	-	-
1418	н2481У	21.43	-	-
н2481У	н2482У	4.71	-	-
н2482У	н2483У	15.58	-	-
н2483У	н2479У	50.87	-	-

3. Сведения о характеристиках уточняемого земельного участка с кадастровым номером 04:08:040101:241 :

№ п/п	Наименование характеристики земельного участка	Значение характеристики
1	2	3
1.	Адрес земельного участка	-
1.1.	Сведения о местоположении земельного участка (при отсутствии адреса) в структурированном в соответствии с федеральной информационной адресной системой виде	-
1.2.	Дополнительные сведения о местоположении земельного участка	-
2.	Площадь земельного участка ± величина погрешности определения (вычисления) площади (Р ± ΔР), м2	2017 ± 16
3.	Формула, примененная для вычисления предельной погрешности определения площади земельного участка, с подставленными значениями и итоговые (вычисленные) значения (ΔР), м2	ΔР=3.5*Mt*√P=3.5*0,1*√2017=16
4.	Площадь земельного участка согласно сведениям Единого государственного реестра недвижимости (Ркад), м2	1900
5.	Оценка расхождения Р и Ркад (Р - Ркад), м2	117
6.	Предельные минимальный и максимальный размеры земельного участка (Рмин и Рмакс), м2	1100 -
7.	Вид (виды) разрешенного использования	-
7.1.	Дополнительные сведения об использовании земельного участка	-
8.	Кадастровый или иной государственный учетный номер (инвентарный) здания, сооружения, объекта незавершенного строительства, расположенного на земельном участке	-
9.	Сведения о земельных участках (землях общего пользования, территории общего пользования), посредством которых обеспечивается доступ	Земли общего пользования
10.	Иные сведения	-

4. Пояснения к сведениям об уточняемом земельном участке с кадастровым номером 04:08:040101:241 :

1.	-

Сведения об уточняемых земельных участках

1. Сведения о характерных точках границы уточняемого земельного участка с кадастровым номером 04:08:040101:243 :

Система координат МСК-04, зона 1 **Зона №1**

Обозначение характерных точек границ	Координаты, м				Метод определения координат	Формулы, примененные для расчета средней квадратической погрешности определения координат характерных точек границ (Mt), с подставленными в такие формулы значениями и итоговые (вычисленные) значения Mt, м	Описание закрепления точки
	содержатся в Едином государственном реестре недвижимости		определены в результате выполнения комплексных кадастровых работ				
	X	Y	X	Y			
1	2	3	4	5	6	7	8
н2484У	-	-	472550.48	1274692.06	Метод спутниковых геодезических измерений (определений)	-	-
н2485У	-	-	472546.46	1274707.19	Метод спутниковых геодезических измерений (определений)	-	-
н2486У	-	-	472539.96	1274726.99	Метод спутниковых геодезических измерений (определений)	-	-
н2487У	-	-	472543.36	1274728.69	Метод спутниковых геодезических измерений (определений)	-	-
33	-	-	472541.41	1274734.02	Метод спутниковых геодезических измерений (определений)	-	-
32	-	-	472534.12	1274731.72	Метод спутниковых геодезических измерений (определений)	-	-
31	-	-	472533.10	1274734.66	Метод спутниковых геодезических измерений (определений)	-	-
н7У	-	-	472520.01	1274729.96	Метод спутниковых геодезических измерений (определений)	-	-
1539	-	-	472512.62	1274728.11	Метод спутниковых геодезических измерений (определений)	-	-
1538	-	-	472522.28	1274698.86	Метод спутниковых геодезических измерений (определений)	-	-

1. Сведения о характерных точках границы уточняемого земельного участка с кадастровым номером 04:08:040101:243 :

Система координат МСК-04, зона 1 **Зона №1**

Обозначение характерных точек границ	Координаты, м				Метод определения координат	Формулы, примененные для расчета средней квадратической погрешности определения координат характерных точек границ (Mt), с подставленными в такие формулы значениями и итоговые (вычисленные) значения Mt, м	Описание закрепления точки
	содержатся в Едином государственном реестре недвижимости		определены в результате выполнения комплексных кадастровых работ				
	X	Y	X	Y			
1	2	3	4	5	6	7	8
1537	-	-	472506.54	1274690.58	Метод спутниковых геодезических измерений (определений)	-	-
1536	-	-	472513.83	1274675.37	Метод спутниковых геодезических измерений (определений)	-	-
н2488У	-	-	472517.78	1274678.27	Метод спутниковых геодезических измерений (определений)	-	-
н2489У	-	-	472520.42	1274679.66	Метод спутниковых геодезических измерений (определений)	-	-
н2490У	-	-	472538.80	1274687.99	Метод спутниковых геодезических измерений (определений)	-	-
н2491У	-	-	472546.01	1274690.33	Метод спутниковых геодезических измерений (определений)	-	-
н2484У	-	-	472550.48	1274692.06	Метод спутниковых геодезических измерений (определений)	-	-

2. Сведения о частях границ уточняемого земельного участка с кадастровым номером 04:08:040101:243 :

Обозначение части границ		Горизонтальное проложение (S), м	Описание прохождения части границ	Сведения о согласовании местоположения границ (согласовано/спорное)
от т.	до т.			
1	2	3	4	5
н2484У	н2485У	15.65	-	-
н2485У	н2486У	20.84	-	-
н2486У	н2487У	3.80	-	-
н2487У	33	5.68	-	-
33	32	7.64	-	-
32	31	3.11	-	-
31	н7У	13.91	-	-

2. Сведения о частях границ уточняемого земельного участка с кадастровым номером 04:08:040101:243 :

Обозначение части границ		Горизонтальное проложение (S), м	Описание прохождения части границ	Сведения о согласовании местоположения границ (согласовано/спорное)
от т.	до т.			
1	2	3	4	5
н7У	1539	7.62	-	-
1539	1538	30.80	-	-
1538	1537	17.78	-	-
1537	1536	16.87	-	-
1536	н2488У	4.90	-	-
н2488У	н2489У	2.98	-	-
н2489У	н2490У	20.18	-	-
н2490У	н2491У	7.58	-	-
н2491У	н2484У	4.79	-	-

3. Сведения о характеристиках уточняемого земельного участка с кадастровым номером 04:08:040101:243 :

№ п/п	Наименование характеристики земельного участка	Значение характеристики
1	2	3
1.	Адрес земельного участка	-
1.1.	Сведения о местоположении земельного участка (при отсутствии адреса) в структурированном в соответствии с федеральной информационной адресной системой виде	-
1.2.	Дополнительные сведения о местоположении земельного участка	-
2.	Площадь земельного участка ± величина погрешности определения (вычисления) площади (Р ± ΔР), м2	1460 ± 13
3.	Формула, примененная для вычисления предельной погрешности определения площади земельного участка, с подставленными значениями и итоговые (вычисленные) значения (ΔР), м2	ΔР=3.5*Mt*√P=3.5*0,1*√1460=13
4.	Площадь земельного участка согласно сведениям Единого государственного реестра недвижимости (Ркад), м2	1300
5.	Оценка расхождения Р и Ркад (Р - Ркад), м2	160
6.	Предельные минимальный и максимальный размеры земельного участка (Рмин и Рмакс), м2	1100 -
7.	Вид (виды) разрешенного использования	-
7.1.	Дополнительные сведения об использовании земельного участка	-
8.	Кадастровый или иной государственный учетный номер (инвентарный) здания, сооружения, объекта незавершенного строительства, расположенного на земельном участке	-
9.	Сведения о земельных участках (землях общего пользования, территории общего пользования), посредством которых обеспечивается доступ	Земли общего пользования
10.	Иные сведения	-

4. Пояснения к сведениям об уточняемом земельном участке с кадастровым номером 04:08:040101:243 :

1.	-

Сведения об уточняемых земельных участках

1. Сведения о характерных точках границы уточняемого земельного участка с кадастровым номером 04:08:040101:244 :

Система координат МСК-04, зона 1 **Зона №1**

Обозначение характерных точек границ	Координаты, м				Метод определения координат	Формулы, примененные для расчета средней квадратической погрешности определения координат характерных точек границ (Mt), с подставленными в такие формулы значениями и итоговые (вычисленные) значения Mt, м	Описание закрепления точки
	содержатся в Едином государственном реестре недвижимости		определены в результате выполнения комплексных кадастровых работ				
	X	Y	X	Y			
1	2	3	4	5	6	7	8
н2492У	-	-	472492.55	1274248.15	Метод спутниковых геодезических измерений (определений)	-	-
н2493У	-	-	472512.82	1274261.27	Метод спутниковых геодезических измерений (определений)	-	-
н2494У	-	-	472521.68	1274269.96	Метод спутниковых геодезических измерений (определений)	-	-
1934	-	-	472537.78	1274287.21	Метод спутниковых геодезических измерений (определений)	-	-
1933	-	-	472529.20	1274304.40	Метод спутниковых геодезических измерений (определений)	-	-
1932	-	-	472503.20	1274338.45	Метод спутниковых геодезических измерений (определений)	-	-
н2495У	-	-	472482.64	1274324.50	Метод спутниковых геодезических измерений (определений)	-	-
н2496У	-	-	472479.31	1274322.28	Метод спутниковых геодезических измерений (определений)	-	-
н2497У	-	-	472475.51	1274319.43	Метод спутниковых геодезических измерений (определений)	-	-
н2498У	-	-	472474.06	1274321.46	Метод спутниковых геодезических измерений (определений)	-	-

1. Сведения о характерных точках границы уточняемого земельного участка с кадастровым номером 04:08:040101:244 :

Система координат МСК-04, зона 1 **Зона №1**

Обозначение характерных точек границ	Координаты, м				Метод определения координат	Формулы, примененные для расчета средней квадратической погрешности определения координат характерных точек границ (Mt), с подставленными в такие формулы значениями и итоговые (вычисленные) значения Mt, м	Описание закрепления точки
	содержатся в Едином государственном реестре недвижимости		определены в результате выполнения комплексных кадастровых работ				
	X	Y	X	Y			
1	2	3	4	5	6	7	8
н2499У	-	-	472462.17	1274313.21	Метод спутниковых геодезических измерений (определений)	-	-
н2500У	-	-	472466.39	1274306.83	Метод спутниковых геодезических измерений (определений)	-	-
н2501У	-	-	472473.80	1274290.99	Метод спутниковых геодезических измерений (определений)	-	-
н2502У	-	-	472477.10	1274285.46	Метод спутниковых геодезических измерений (определений)	-	-
н2503У	-	-	472481.28	1274277.12	Метод спутниковых геодезических измерений (определений)	-	-
н2504У	-	-	472482.37	1274277.60	Метод спутниковых геодезических измерений (определений)	-	-
н2505У	-	-	472484.32	1274275.00	Метод спутниковых геодезических измерений (определений)	-	-
н2506У	-	-	472490.96	1274266.14	Метод спутниковых геодезических измерений (определений)	-	-
н2507У	-	-	472487.64	1274264.82	Метод спутниковых геодезических измерений (определений)	-	-
н2508У	-	-	472488.69	1274261.74	Метод спутниковых геодезических измерений (определений)	-	-
н2492У	-	-	472492.55	1274248.15	Метод спутниковых геодезических измерений (определений)	-	-

2. Сведения о частях границ уточняемого земельного участка с кадастровым номером 04:08:040101:244 :

Обозначение части границ		Горизонтальное проложение (S), м	Описание прохождения части границ	Сведения о согласовании местоположения границ (согласовано/спорное)
от т.	до т.			
1	2	3	4	5
н2492У	н2493У	24.15	-	-
н2493У	н2494У	12.41	-	-
н2494У	1934	23.60	-	-
1934	1933	19.21	-	-
1933	1932	42.84	-	-
1932	н2495У	24.85	-	-
н2495У	н2496У	4.00	-	-
н2496У	н2497У	4.75	-	-
н2497У	н2498У	2.49	-	-
н2498У	н2499У	14.47	-	-
н2499У	н2500У	7.65	-	-
н2500У	н2501У	17.49	-	-
н2501У	н2502У	6.44	-	-
н2502У	н2503У	9.33	-	-
н2503У	н2504У	1.19	-	-
н2504У	н2505У	3.25	-	-
н2505У	н2506У	11.07	-	-
н2506У	н2507У	3.57	-	-
н2507У	н2508У	3.25	-	-
н2508У	н2492У	14.13	-	-

3. Сведения о характеристиках уточняемого земельного участка с кадастровым номером 04:08:040101:244 :

№ п/п	Наименование характеристики земельного участка	Значение характеристики
1	2	3
1.	Адрес земельного участка	-
1.1.	Сведения о местоположении земельного участка (при отсутствии адреса) в структурированном в соответствии с федеральной информационной адресной системой виде	-
1.2.	Дополнительные сведения о местоположении земельного участка	-
2.	Площадь земельного участка ± величина погрешности определения (вычисления) площади (Р ± ΔР), м2	3576 ± 21
3.	Формула, примененная для вычисления предельной погрешности определения площади земельного участка, с подставленными значениями и итоговые (вычисленные) значения (ΔР), м2	ΔР=3.5*Mt*√P=3.5*0,1*√3576=21
4.	Площадь земельного участка согласно сведениям Единого государственного реестра недвижимости (Ркад), м2	3500
5.	Оценка расхождения Р и Ркад (Р - Ркад), м2	76
6.	Предельные минимальный и максимальный размеры земельного участка (Рмин и Рмакс), м2	1100 -
7.	Вид (виды) разрешенного использования	-

3. Сведения о характеристиках уточняемого земельного участка с кадастровым номером 04:08:040101:244 :

№ п/п	Наименование характеристики земельного участка	Значение характеристики
1	2	3
7.1.	Дополнительные сведения об использовании земельного участка	-
8.	Кадастровый или иной государственный учетный номер (инвентарный) здания, сооружения, объекта незавершенного строительства, расположенного на земельном участке	-
9.	Сведения о земельных участках (землях общего пользования, территории общего пользования), посредством которых обеспечивается доступ	Земли общего пользования
10.	Иные сведения	-

4. Пояснения к сведениям об уточняемом земельном участке с кадастровым номером 04:08:040101:244 :

1.	-

Сведения об уточняемых земельных участках

1. Сведения о характерных точках границы уточняемого земельного участка с кадастровым номером 04:08:040101:247 :

Система координат МСК-04, зона 1 **Зона №1**

Обозначение характерных точек границ	Координаты, м				Метод определения координат	Формулы, примененные для расчета средней квадратической погрешности определения координат характерных точек границ (Mt), с подставленными в такие формулы значениями и итоговые (вычисленные) значения Mt, м	Описание закрепления точки
	содержатся в Едином государственном реестре недвижимости		определены в результате выполнения комплексных кадастровых работ				
	X	Y	X	Y			
1	2	3	4	5	6	7	8
н2511У	-	-	472529.97	1274986.84	Метод спутниковых геодезических измерений (определений)	-	-
н2512У	-	-	472520.93	1275008.15	Метод спутниковых геодезических измерений (определений)	-	-
н2513У	-	-	472494.34	1274996.49	Метод спутниковых геодезических измерений (определений)	-	-
1603	-	-	472494.77	1274995.48	Метод спутниковых геодезических измерений (определений)	-	-
1606	-	-	472486.25	1274991.62	Метод спутниковых геодезических измерений (определений)	-	-
н2514У	-	-	472485.87	1274992.52	Метод спутниковых геодезических измерений (определений)	-	-
н2515У	-	-	472482.14	1274990.50	Метод спутниковых геодезических измерений (определений)	-	-
н2516У	-	-	472491.74	1274966.89	Метод спутниковых геодезических измерений (определений)	-	-
н2511У	-	-	472529.97	1274986.84	Метод спутниковых геодезических измерений (определений)	-	-

2. Сведения о частях границ уточняемого земельного участка с кадастровым номером 04:08:040101:247 :

Обозначение части границ		Горизонтальное проложение (S), м	Описание прохождения части границ	Сведения о согласовании местоположения границ (согласовано/спорное)
от т.	до т.			
1	2	3	4	5
н2511У	н2512У	23.15	-	-
н2512У	н2513У	29.03	-	-
н2513У	1603	1.10	-	-
1603	1606	9.35	-	-
1606	н2514У	0.98	-	-
н2514У	н2515У	4.24	-	-
н2515У	н2516У	25.49	-	-
н2516У	н2511У	43.12	-	-

3. Сведения о характеристиках уточняемого земельного участка с кадастровым номером 04:08:040101:247 :

№ п/п	Наименование характеристики земельного участка	Значение характеристики
1	2	3
1.	Адрес земельного участка	-
1.1.	Сведения о местоположении земельного участка (при отсутствии адреса) в структурированном в соответствии с федеральной информационной адресной системой виде	-
1.2.	Дополнительные сведения о местоположении земельного участка	-
2.	Площадь земельного участка ± величина погрешности определения (вычисления) площади (Р ± ΔР), м2	1040 ± 11
3.	Формула, примененная для вычисления предельной погрешности определения площади земельного участка, с подставленными значениями и итоговые (вычисленные) значения (ΔР), м2	ΔР=3.5*Mt*√P=3.5*0,1*√1040=11
4.	Площадь земельного участка согласно сведениям Единого государственного реестра недвижимости (Ркад), м2	1600
5.	Оценка расхождения Р и Ркад (Р - Ркад), м2	560
6.	Предельные минимальный и максимальный размеры земельного участка (Рмин и Рмакс), м2	1100 -
7.	Вид (виды) разрешенного использования	-
7.1.	Дополнительные сведения об использовании земельного участка	-
8.	Кадастровый или иной государственный учетный номер (инвентарный) здания, сооружения, объекта незавершенного строительства, расположенного на земельном участке	-
9.	Сведения о земельных участках (землях общего пользования, территории общего пользования), посредством которых обеспечивается доступ	Земли общего пользования
10.	Иные сведения	-

4. Пояснения к сведениям об уточняемом земельном участке с кадастровым номером 04:08:040101:247 :

1.	-

Сведения об уточняемых земельных участках

1. Сведения о характерных точках границы уточняемого земельного участка с кадастровым номером 04:08:040101:248 :

Система координат МСК-04, зона 1 **Зона №1**

Обозначение характерных точек границ	Координаты, м				Метод определения координат	Формулы, примененные для расчета средней квадратической погрешности определения координат характерных точек границ (Mt), с подставленными в такие формулы значениями и итоговые (вычисленные) значения Mt, м	Описание закрепления точки
	содержатся в Едином государственном реестре недвижимости		определены в результате выполнения комплексных кадастровых работ				
	X	Y	X	Y			
1	2	3	4	5	6	7	8
н2517У	-	-	472174.92	1275877.86	Метод спутниковых геодезических измерений (определений)	-	-
н2518У	-	-	472171.87	1275885.72	Метод спутниковых геодезических измерений (определений)	-	-
н2519У	-	-	472167.20	1275884.61	Метод спутниковых геодезических измерений (определений)	-	-
н2520У	-	-	472161.33	1275883.71	Метод спутниковых геодезических измерений (определений)	-	-
1050	-	-	472138.60	1275874.47	Метод спутниковых геодезических измерений (определений)	-	-
1012	-	-	472138.32	1275874.35	Метод спутниковых геодезических измерений (определений)	-	-
1049	-	-	472135.53	1275873.16	Метод спутниковых геодезических измерений (определений)	-	-
н2521У	-	-	472137.11	1275864.35	Метод спутниковых геодезических измерений (определений)	-	-
н2517У	-	-	472174.92	1275877.86	Метод спутниковых геодезических измерений (определений)	-	-

2. Сведения о частях границ уточняемого земельного участка с кадастровым номером 04:08:040101:248 :

Обозначение части границ		Горизонтальное проложение (S), м	Описание прохождения части границ	Сведения о согласовании местоположения границ (согласовано/спорное)
от т.	до т.			
1	2	3	4	5
н2517У	н2518У	8.43	-	-
н2518У	н2519У	4.80	-	-
н2519У	н2520У	5.94	-	-
н2520У	1050	24.54	-	-
1050	1012	0.30	-	-
1012	1049	3.03	-	-
1049	н2521У	8.95	-	-
н2521У	н2517У	40.15	-	-

3. Сведения о характеристиках уточняемого земельного участка с кадастровым номером 04:08:040101:248 :

№ п/п	Наименование характеристики земельного участка	Значение характеристики
1	2	3
1.	Адрес земельного участка	-
1.1.	Сведения о местоположении земельного участка (при отсутствии адреса) в структурированном в соответствии с федеральной информационной адресной системой виде	-
1.2.	Дополнительные сведения о местоположении земельного участка	-
2.	Площадь земельного участка ± величина погрешности определения (вычисления) площади (Р ± ΔР), м2	368 ± 7
3.	Формула, примененная для вычисления предельной погрешности определения площади земельного участка, с подставленными значениями и итоговые (вычисленные) значения (ΔР), м2	ΔР=3.5*Mt*√P=3.5*0,1*√368=7
4.	Площадь земельного участка согласно сведениям Единого государственного реестра недвижимости (Ркад), м2	400
5.	Оценка расхождения Р и Ркад (Р - Ркад), м2	32
6.	Предельные минимальный и максимальный размеры земельного участка (Рмин и Рмакс), м2	1100 -
7.	Вид (виды) разрешенного использования	-
7.1.	Дополнительные сведения об использовании земельного участка	-
8.	Кадастровый или иной государственный учетный номер (инвентарный) здания, сооружения, объекта незавершенного строительства, расположенного на земельном участке	-
9.	Сведения о земельных участках (землях общего пользования, территории общего пользования), посредством которых обеспечивается доступ	Земли общего пользования
10.	Иные сведения	-

4. Пояснения к сведениям об уточняемом земельном участке с кадастровым номером 04:08:040101:248 :

1.	-

Сведения об уточняемых земельных участках

1. Сведения о характерных точках границы уточняемого земельного участка с кадастровым номером 04:08:040101:250 :

Система координат МСК-04, зона 1 **Зона №1**

Обозначение характерных точек границ	Координаты, м				Метод определения координат	Формулы, примененные для расчета средней квадратической погрешности определения координат характерных точек границ (Mt), с подставленными в такие формулы значениями и итоговые (вычисленные) значения Mt, м	Описание закрепления точки
	содержатся в Едином государственном реестре недвижимости		определены в результате выполнения комплексных кадастровых работ				
	X	Y	X	Y			
1	2	3	4	5	6	7	8
н2004У	-	-	472639.08	1275586.69	Метод спутниковых геодезических измерений (определений)	-	-
н2522У	-	-	472645.15	1275589.76	Метод спутниковых геодезических измерений (определений)	-	-
н2523У	-	-	472646.97	1275593.42	Метод спутниковых геодезических измерений (определений)	-	-
н2524У	-	-	472633.27	1275624.54	Метод спутниковых геодезических измерений (определений)	-	-
н2525У	-	-	472602.39	1275607.36	Метод спутниковых геодезических измерений (определений)	-	-
н2526У	-	-	472576.09	1275593.40	Метод спутниковых геодезических измерений (определений)	-	-
н2527У	-	-	472562.20	1275586.84	Метод спутниковых геодезических измерений (определений)	-	-
н2528У	-	-	472574.20	1275557.08	Метод спутниковых геодезических измерений (определений)	-	-
н2007У	-	-	472574.93	1275557.37	Метод спутниковых геодезических измерений (определений)	-	-
н2006У	-	-	472582.68	1275561.58	Метод спутниковых геодезических измерений (определений)	-	-

1. Сведения о характерных точках границы уточняемого земельного участка с кадастровым номером 04:08:040101:250 :

Система координат МСК-04, зона 1 **Зона №1**

Обозначение характерных точек границ	Координаты, м				Метод определения координат	Формулы, примененные для расчета средней квадратической погрешности определения координат характерных точек границ (Mt), с подставленными в такие формулы значениями и итоговые (вычисленные) значения Mt, м	Описание закрепления точки
	содержатся в Едином государственном реестре недвижимости		определены в результате выполнения комплексных кадастровых работ				
	X	Y	X	Y			
1	2	3	4	5	6	7	8
н2005У	-	-	472635.11	1275585.28	Метод спутниковых геодезических измерений (определений)	-	-
н2004У	-	-	472639.08	1275586.69	Метод спутниковых геодезических измерений (определений)	-	-

2. Сведения о частях границ уточняемого земельного участка с кадастровым номером 04:08:040101:250 :

Обозначение части границ		Горизонтальное проложение (S), м	Описание прохождения части границ	Сведения о согласовании местоположения границ (согласовано/спорное)
от т.	до т.			
1	2	3	4	5
н2004У	н2522У	6.80	-	-
н2522У	н2523У	4.09	-	-
н2523У	н2524У	34.00	-	-
н2524У	н2525У	35.34	-	-
н2525У	н2526У	29.78	-	-
н2526У	н2527У	15.36	-	-
н2527У	н2528У	32.09	-	-
н2528У	н2007У	0.79	-	-
н2007У	н2006У	8.82	-	-
н2006У	н2005У	57.54	-	-
н2005У	н2004У	4.21	-	-

3. Сведения о характеристиках уточняемого земельного участка с кадастровым номером 04:08:040101:250 :

№ п/п	Наименование характеристики земельного участка	Значение характеристики
1	2	3
1.	Адрес земельного участка	-
1.1.	Сведения о местоположении земельного участка (при отсутствии адреса) в структурированном в соответствии с федеральной информационной адресной системой виде	-
1.2.	Дополнительные сведения о местоположении земельного участка	-
2.	Площадь земельного участка ± величина погрешности определения (вычисления) площади (P ± ΔP), м2	2706 ± 18

3. Сведения о характеристиках уточняемого земельного участка с кадастровым номером 04:08:040101:250 :

№ п/п	Наименование характеристики земельного участка	Значение характеристики
1	2	3
3.	Формула, примененная для вычисления предельной погрешности определения площади земельного участка, с подставленными значениями и итоговые (вычисленные) значения (ΔР), м2	ΔР=3.5*Mt*√P=3.5*0,1*√2706=18
4.	Площадь земельного участка согласно сведениям Единого государственного реестра недвижимости (Ркад), м2	2200
5.	Оценка расхождения Р и Ркад (Р - Ркад), м2	506
6.	Предельные минимальный и максимальный размеры земельного участка (Рмин и Рмакс), м2	1100 -
7.	Вид (виды) разрешенного использования	-
7.1.	Дополнительные сведения об использовании земельного участка	-
8.	Кадастровый или иной государственный учетный номер (инвентарный) здания, сооружения, объекта незавершенного строительства, расположенного на земельном участке	-
9.	Сведения о земельных участках (землях общего пользования, территории общего пользования), посредством которых обеспечивается доступ	Земли общего пользования
10.	Иные сведения	-

4. Пояснения к сведениям об уточняемом земельном участке с кадастровым номером 04:08:040101:250 :

1.	-

Сведения об уточняемых земельных участках

1. Сведения о характерных точках границы уточняемого земельного участка с кадастровым номером 04:08:040101:251 :

Система координат МСК-04, зона 1 **Зона №1**

Обозначение характерных точек границ	Координаты, м				Метод определения координат	Формулы, примененные для расчета средней квадратической погрешности определения координат характерных точек границ (Mt), с подставленными в такие формулы значениями и итоговые (вычисленные) значения Mt, м	Описание закрепления точки
	содержатся в Едином государственном реестре недвижимости		определены в результате выполнения комплексных кадастровых работ				
	X	Y	X	Y			
1	2	3	4	5	6	7	8
н2529У	-	-	472471.96	1275081.33	Метод спутниковых геодезических измерений (определений)	-	-
н2530У	-	-	472502.47	1275097.79	Метод спутниковых геодезических измерений (определений)	-	-
1445	-	-	472491.38	1275118.62	Метод спутниковых геодезических измерений (определений)	-	-
1456	-	-	472443.80	1275094.48	Метод спутниковых геодезических измерений (определений)	-	-
1455	-	-	472444.73	1275091.45	Метод спутниковых геодезических измерений (определений)	-	-
1454	-	-	472437.50	1275088.70	Метод спутниковых геодезических измерений (определений)	-	-
н2531У	-	-	472446.91	1275068.89	Метод спутниковых геодезических измерений (определений)	-	-
н2532У	-	-	472459.11	1275074.34	Метод спутниковых геодезических измерений (определений)	-	-
н2533У	-	-	472462.11	1275075.88	Метод спутниковых геодезических измерений (определений)	-	-
н2534У	-	-	472472.60	1275080.08	Метод спутниковых геодезических измерений (определений)	-	-

1. Сведения о характерных точках границы уточняемого земельного участка с кадастровым номером 04:08:040101:251 :

Система координат МСК-04, зона 1 **Зона №1**

Обозначение характерных точек границ	Координаты, м				Метод определения координат	Формулы, примененные для расчета средней квадратической погрешности определения координат характерных точек границ (Mt), с подставленными в такие формулы значениями и итоговые (вычисленные) значения Mt, м	Описание закрепления точки
	содержатся в Едином государственном реестре недвижимости		определены в результате выполнения комплексных кадастровых работ				
	X	Y	X	Y			
1	2	3	4	5	6	7	8
н2529У	-	-	472471.96	1275081.33	Метод спутниковых геодезических измерений (определений)	-	-

2. Сведения о частях границ уточняемого земельного участка с кадастровым номером 04:08:040101:251 :

Обозначение части границ		Горизонтальное проложение (S), м	Описание прохождения части границ	Сведения о согласовании местоположения границ (согласовано/спорное)
от т.	до т.			
1	2	3	4	5
н2529У	н2530У	34.67	-	-
н2530У	1445	23.60	-	-
1445	1456	53.35	-	-
1456	1455	3.17	-	-
1455	1454	7.74	-	-
1454	н2531У	21.93	-	-
н2531У	н2532У	13.36	-	-
н2532У	н2533У	3.37	-	-
н2533У	н2534У	11.30	-	-
н2534У	н2529У	1.40	-	-

3. Сведения о характеристиках уточняемого земельного участка с кадастровым номером 04:08:040101:251 :

№ п/п	Наименование характеристики земельного участка	Значение характеристики
1	2	3
1.	Адрес земельного участка	-
1.1.	Сведения о местоположении земельного участка (при отсутствии адреса) в структурированном в соответствии с федеральной информационной адресной системой виде	-
1.2.	Дополнительные сведения о местоположении земельного участка	-
2.	Площадь земельного участка ± величина погрешности определения (вычисления) площади (P ± ΔP), м2	1495 ± 14
3.	Формула, примененная для вычисления предельной погрешности определения площади земельного участка, с подставленными значениями и итоговые (вычисленные) значения (ΔP), м2	$\Delta P=3.5*Mt*\sqrt{P}=3.5*0,1*\sqrt{1495}=14$
4.	Площадь земельного участка согласно сведениям Единого государственного реестра недвижимости (Ркад), м2	1400

3. Сведения о характеристиках уточняемого земельного участка с кадастровым номером 04:08:040101:251 :

№ п/п	Наименование характеристики земельного участка	Значение характеристики
1	**2**	**3**
5.	Оценка расхождения Р и Ркад (Р - Ркад), м2	95
6.	Предельные минимальный и максимальный размеры земельного участка (Рмин и Рмакс), м2	1100 -
7.	Вид (виды) разрешенного использования	-
7.1.	Дополнительные сведения об использовании земельного участка	-
8.	Кадастровый или иной государственный учетный номер (инвентарный) здания, сооружения, объекта незавершенного строительства, расположенного на земельном участке	-
9.	Сведения о земельных участках (землях общего пользования, территории общего пользования), посредством которых обеспечивается доступ	Земли общего пользования
10.	Иные сведения	-

4. Пояснения к сведениям об уточняемом земельном участке с кадастровым номером 04:08:040101:251 :

1.	-

Сведения об уточняемых земельных участках

1. Сведения о характерных точках границы уточняемого земельного участка с кадастровым номером 04:08:040101:255 :

Система координат МСК-04, зона 1 **Зона №1**

Обозначение характерных точек границ	Координаты, м				Метод определения координат	Формулы, примененные для расчета средней квадратической погрешности определения координат характерных точек границ (Mt), с подставленными в такие формулы значениями и итоговые (вычисленные) значения Mt, м	Описание закрепления точки
	содержатся в Едином государственном реестре недвижимости		определены в результате выполнения комплексных кадастровых работ				
	X	Y	X	Y			
1	2	3	4	5	6	7	8
729	-	-	473038.53	1273933.36	Метод спутниковых геодезических измерений (определений)	-	-
н2535У	-	-	473021.41	1273947.85	Метод спутниковых геодезических измерений (определений)	-	-
н2536У	-	-	473009.50	1273933.93	Метод спутниковых геодезических измерений (определений)	-	-
н2537У	-	-	473007.13	1273930.59	Метод спутниковых геодезических измерений (определений)	-	-
н2538У	-	-	473002.61	1273925.88	Метод спутниковых геодезических измерений (определений)	-	-
н2539У	-	-	472996.52	1273919.20	Метод спутниковых геодезических измерений (определений)	-	-
н2540У	-	-	472993.87	1273916.24	Метод спутниковых геодезических измерений (определений)	-	-
н2541У	-	-	472987.32	1273909.10	Метод спутниковых геодезических измерений (определений)	-	-
733	-	-	473002.13	1273894.95	Метод спутниковых геодезических измерений (определений)	-	-
732	-	-	473006.85	1273899.87	Метод спутниковых геодезических измерений (определений)	-	-

1. Сведения о характерных точках границы уточняемого земельного участка с кадастровым номером 04:08:040101:255 :

Система координат МСК-04, зона 1 **Зона №1**

Обозначение характерных точек границ	Координаты, м				Метод определения координат	Формулы, примененные для расчета средней квадратической погрешности определения координат характерных точек границ (Mt), с подставленными в такие формулы значениями и итоговые (вычисленные) значения Mt, м	Описание закрепления точки
	содержатся в Едином государственном реестре недвижимости		определены в результате выполнения комплексных кадастровых работ				
	X	Y	X	Y			
1	2	3	4	5	6	7	8
н2542У	-	-	473013.87	1273907.71	Метод спутниковых геодезических измерений (определений)	-	-
н2543У	-	-	473020.62	1273915.09	Метод спутниковых геодезических измерений (определений)	-	-
н2544У	-	-	473023.83	1273917.02	Метод спутниковых геодезических измерений (определений)	-	-
н2545У	-	-	473026.93	1273920.33	Метод спутниковых геодезических измерений (определений)	-	-
н2546У	-	-	473028.06	1273923.07	Метод спутниковых геодезических измерений (определений)	-	-
730	-	-	473031.41	1273927.04	Метод спутниковых геодезических измерений (определений)	-	-
729	-	-	473038.53	1273933.36	Метод спутниковых геодезических измерений (определений)	-	-

2. Сведения о частях границ уточняемого земельного участка с кадастровым номером 04:08:040101:255 :

Обозначение части границ		Горизонтальное проложение (S), м	Описание прохождения части границ	Сведения о согласовании местоположения границ (согласовано/спорное)
от т.	до т.			
1	2	3	4	5
729	н2535У	22.43	-	-
н2535У	н2536У	18.32	-	-
н2536У	н2537У	4.10	-	-
н2537У	н2538У	6.53	-	-
н2538У	н2539У	9.04	-	-
н2539У	н2540У	3.97	-	-
н2540У	н2541У	9.69	-	-

2. Сведения о частях границ уточняемого земельного участка с кадастровым номером 04:08:040101:255 :

Обозначение части границ		Горизонтальное проложение (S), м	Описание прохождения части границ	Сведения о согласовании местоположения границ (согласовано/спорное)
от т.	до т.			
1	2	3	4	5
н2541У	733	20.48	-	-
733	732	6.82	-	-
732	н2542У	10.52	-	-
н2542У	н2543У	10.00	-	-
н2543У	н2544У	3.75	-	-
н2544У	н2545У	4.53	-	-
н2545У	н2546У	2.96	-	-
н2546У	730	5.19	-	-
730	729	9.52	-	-

3. Сведения о характеристиках уточняемого земельного участка с кадастровым номером 04:08:040101:255 :

№ п/п	Наименование характеристики земельного участка	Значение характеристики
1	2	3
1.	Адрес земельного участка	-
1.1.	Сведения о местоположении земельного участка (при отсутствии адреса) в структурированном в соответствии с федеральной информационной адресной системой виде	-
1.2.	Дополнительные сведения о местоположении земельного участка	-
2.	Площадь земельного участка ± величина погрешности определения (вычисления) площади (Р ± ΔР), м2	1099 ± 12
3.	Формула, примененная для вычисления предельной погрешности определения площади земельного участка, с подставленными значениями и итоговые (вычисленные) значения (ΔР), м2	ΔР=3.5*Mt*√P=3.5*0,1*√1099=12
4.	Площадь земельного участка согласно сведениям Единого государственного реестра недвижимости (Ркад), м2	1100
5.	Оценка расхождения Р и Ркад (Р - Ркад), м2	1
6.	Предельные минимальный и максимальный размеры земельного участка (Рмин и Рмакс), м2	1100 -
7.	Вид (виды) разрешенного использования	-
7.1.	Дополнительные сведения об использовании земельного участка	-
8.	Кадастровый или иной государственный учетный номер (инвентарный) здания, сооружения, объекта незавершенного строительства, расположенного на земельном участке	-
9.	Сведения о земельных участках (землях общего пользования, территории общего пользования), посредством которых обеспечивается доступ	Земли общего пользования
10.	Иные сведения	-

4. Пояснения к сведениям об уточняемом земельном участке с кадастровым номером 04:08:040101:255 :

1.	-

Сведения об уточняемых земельных участках

1. Сведения о характерных точках границы уточняемого земельного участка с кадастровым номером 04:08:040101:256 :

Система координат МСК-04, зона 1 **Зона №1**

Обозначение характерных точек границ	Координаты, м				Метод определения координат	Формулы, примененные для расчета средней квадратической погрешности определения координат характерных точек границ (Mt), с подставленными в такие формулы значениями и итоговые (вычисленные) значения Mt, м	Описание закрепления точки
	содержатся в Едином государственном реестре недвижимости		определены в результате выполнения комплексных кадастровых работ				
	X	Y	X	Y			
1	2	3	4	5	6	7	8
н2547У	-	-	472200.62	1275531.73	Метод спутниковых геодезических измерений (определений)	-	-
1662	-	-	472195.92	1275544.43	Метод спутниковых геодезических измерений (определений)	-	-
1661	-	-	472184.66	1275573.18	Метод спутниковых геодезических измерений (определений)	-	-
1660	-	-	472161.94	1275563.31	Метод спутниковых геодезических измерений (определений)	-	-
н2548У	-	-	472161.34	1275560.56	Метод спутниковых геодезических измерений (определений)	-	-
н2549У	-	-	472170.06	1275537.54	Метод спутниковых геодезических измерений (определений)	-	-
н2550У	-	-	472179.06	1275540.28	Метод спутниковых геодезических измерений (определений)	-	-
н2551У	-	-	472181.48	1275537.03	Метод спутниковых геодезических измерений (определений)	-	-
н2552У	-	-	472186.45	1275538.36	Метод спутниковых геодезических измерений (определений)	-	-
н2553У	-	-	472193.04	1275524.01	Метод спутниковых геодезических измерений (определений)	-	-

1. Сведения о характерных точках границы уточняемого земельного участка с кадастровым номером 04:08:040101:256 :

Система координат МСК-04, зона 1 **Зона №1**

Обозначение характерных точек границ	Координаты, м				Метод определения координат	Формулы, примененные для расчета средней квадратической погрешности определения координат характерных точек границ (Mt), с подставленными в такие формулы значениями и итоговые (вычисленные) значения Mt, м	Описание закрепления точки
	содержатся в Едином государственном реестре недвижимости		определены в результате выполнения комплексных кадастровых работ				
	X	Y	X	Y			
1	2	3	4	5	6	7	8
н2554У	-	-	472197.66	1275526.42	Метод спутниковых геодезических измерений (определений)	-	-
н2555У	-	-	472197.31	1275529.67	Метод спутниковых геодезических измерений (определений)	-	-
н2547У	-	-	472200.62	1275531.73	Метод спутниковых геодезических измерений (определений)	-	-

2. Сведения о частях границ уточняемого земельного участка с кадастровым номером 04:08:040101:256 :

Обозначение части границ		Горизонтальное проложение (S), м	Описание прохождения части границ	Сведения о согласовании местоположения границ (согласовано/спорное)
от т.	до т.			
1	2	3	4	5
н2547У	1662	13.54	-	-
1662	1661	30.88	-	-
1661	1660	24.77	-	-
1660	н2548У	2.81	-	-
н2548У	н2549У	24.62	-	-
н2549У	н2550У	9.41	-	-
н2550У	н2551У	4.05	-	-
н2551У	н2552У	5.14	-	-
н2552У	н2553У	15.79	-	-
н2553У	н2554У	5.21	-	-
н2554У	н2555У	3.27	-	-
н2555У	н2547У	3.90	-	-

3. Сведения о характеристиках уточняемого земельного участка с кадастровым номером 04:08:040101:256 :

№ п/п	Наименование характеристики земельного участка	Значение характеристики
1	2	3
1.	Адрес земельного участка	-

3. Сведения о характеристиках уточняемого земельного участка с кадастровым номером 04:08:040101:256 :

№ п/п	Наименование характеристики земельного участка	Значение характеристики
1	2	3
1.1.	Сведения о местоположении земельного участка (при отсутствии адреса) в структурированном в соответствии с федеральной информационной адресной системой виде	-
1.2.	Дополнительные сведения о местоположении земельного участка	-
2.	Площадь земельного участка ± величина погрешности определения (вычисления) площади (Р ± ΔР), м2	956 ± 11
3.	Формула, примененная для вычисления предельной погрешности определения площади земельного участка, с подставленными значениями и итоговые (вычисленные) значения (ΔР), м2	ΔР=3.5*Mt*√P=3.5*0,1*√956=11
4.	Площадь земельного участка согласно сведениям Единого государственного реестра недвижимости (Ркад), м2	300
5.	Оценка расхождения Р и Ркад (Р - Ркад), м2	656
6.	Предельные минимальный и максимальный размеры земельного участка (Рмин и Рмакс), м2	1100 -
7.	Вид (виды) разрешенного использования	-
7.1.	Дополнительные сведения об использовании земельного участка	-
8.	Кадастровый или иной государственный учетный номер (инвентарный) здания, сооружения, объекта незавершенного строительства, расположенного на земельном участке	-
9.	Сведения о земельных участках (землях общего пользования, территории общего пользования), посредством которых обеспечивается доступ	Земли общего пользования
10.	Иные сведения	-

4. Пояснения к сведениям об уточняемом земельном участке с кадастровым номером 04:08:040101:256 :

1.	-

Сведения об уточняемых земельных участках

1. Сведения о характерных точках границы уточняемого земельного участка с кадастровым номером 04:08:040101:259 :

Система координат МСК-04, зона 1 **Зона №1**

Обозначение характерных точек границ	Координаты, м				Метод определения координат	Формулы, примененные для расчета средней квадратической погрешности определения координат характерных точек границ (Mt), с подставленными в такие формулы значениями и итоговые (вычисленные) значения Mt, м	Описание закрепления точки
	содержатся в Едином государственном реестре недвижимости		определены в результате выполнения комплексных кадастровых работ				
	X	Y	X	Y			
1	2	3	4	5	6	7	8
1385	-	-	472433.40	1274895.12	Метод спутниковых геодезических измерений (определений)	-	-
1384	-	-	472427.68	1274910.59	Метод спутниковых геодезических измерений (определений)	-	-
1474	-	-	472425.73	1274916.00	Метод спутниковых геодезических измерений (определений)	-	-
1473	-	-	472399.59	1274901.72	Метод спутниковых геодезических измерений (определений)	-	-
1472	-	-	472373.77	1274893.00	Метод спутниковых геодезических измерений (определений)	-	-
н2556У	-	-	472377.39	1274884.20	Метод спутниковых геодезических измерений (определений)	-	-
н2557У	-	-	472377.01	1274883.16	Метод спутниковых геодезических измерений (определений)	-	-
н2558У	-	-	472368.45	1274879.34	Метод спутниковых геодезических измерений (определений)	-	-
н2559У	-	-	472374.06	1274865.30	Метод спутниковых геодезических измерений (определений)	-	-
н2560У	-	-	472388.69	1274870.80	Метод спутниковых геодезических измерений (определений)	-	-

1. Сведения о характерных точках границы уточняемого земельного участка с кадастровым номером 04:08:040101:259 :

Система координат МСК-04, зона 1 **Зона №1**

Обозначение характерных точек границ	Координаты, м				Метод определения координат	Формулы, примененные для расчета средней квадратической погрешности определения координат характерных точек границ (Mt), с подставленными в такие формулы значениями и итоговые (вычисленные) значения Mt, м	Описание закрепления точки
	содержатся в Едином государственном реестре недвижимости		определены в результате выполнения комплексных кадастровых работ				
	X	Y	X	Y			
1	2	3	4	5	6	7	8
н2561У	-	-	472397.68	1274875.66	Метод спутниковых геодезических измерений (определений)	-	-
н2562У	-	-	472405.48	1274881.46	Метод спутниковых геодезических измерений (определений)	-	-
н2563У	-	-	472416.31	1274887.33	Метод спутниковых геодезических измерений (определений)	-	-
1385	-	-	472433.40	1274895.12	Метод спутниковых геодезических измерений (определений)	-	-

2. Сведения о частях границ уточняемого земельного участка с кадастровым номером 04:08:040101:259 :

Обозначение части границ		Горизонтальное проложение (S), м	Описание прохождения части границ	Сведения о согласовании местоположения границ (согласовано/спорное)
от т.	до т.			
1	2	3	4	5
1385	1384	16.49	-	-
1384	1474	5.75	-	-
1474	1473	29.79	-	-
1473	1472	27.25	-	-
1472	н2556У	9.52	-	-
н2556У	н2557У	1.11	-	-
н2557У	н2558У	9.37	-	-
н2558У	н2559У	15.12	-	-
н2559У	н2560У	15.63	-	-
н2560У	н2561У	10.22	-	-
н2561У	н2562У	9.72	-	-
н2562У	н2563У	12.32	-	-
н2563У	1385	18.78	-	-

3. Сведения о характеристиках уточняемого земельного участка с кадастровым номером 04:08:040101:259 :

№ п/п	Наименование характеристики земельного участка	Значение характеристики
1	**2**	**3**
1.	Адрес земельного участка	-
1.1.	Сведения о местоположении земельного участка (при отсутствии адреса) в структурированном в соответствии с федеральной информационной адресной системой виде	-
1.2.	Дополнительные сведения о местоположении земельного участка	-
2.	Площадь земельного участка ± величина погрешности определения (вычисления) площади (Р ± ΔР), м2	1430 ± 13
3.	Формула, примененная для вычисления предельной погрешности определения площади земельного участка, с подставленными значениями и итоговые (вычисленные) значения (ΔР), м2	ΔР=3.5*Mt*√P=3.5*0,1*√1430=13
4.	Площадь земельного участка согласно сведениям Единого государственного реестра недвижимости (Ркад), м2	1500
5.	Оценка расхождения Р и Ркад (Р - Ркад), м2	70
6.	Предельные минимальный и максимальный размеры земельного участка (Рмин и Рмакс), м2	1100 -
7.	Вид (виды) разрешенного использования	-
7.1.	Дополнительные сведения об использовании земельного участка	-
8.	Кадастровый или иной государственный учетный номер (инвентарный) здания, сооружения, объекта незавершенного строительства, расположенного на земельном участке	-
9.	Сведения о земельных участках (землях общего пользования, территории общего пользования), посредством которых обеспечивается доступ	Земли общего пользования
10.	Иные сведения	-

4. Пояснения к сведениям об уточняемом земельном участке с кадастровым номером 04:08:040101:259 :

1.	-

Сведения об уточняемых земельных участках

1. Сведения о характерных точках границы уточняемого земельного участка с кадастровым номером 04:08:040101:262 :

Система координат МСК-04, зона 1 **Зона №1**

Обозначение характерных точек границ	Координаты, м				Метод определения координат	Формулы, примененные для расчета средней квадратической погрешности определения координат характерных точек границ (Mt), с подставленными в такие формулы значениями и итоговые (вычисленные) значения Mt, м	Описание закрепления точки
	содержатся в Едином государственном реестре недвижимости		определены в результате выполнения комплексных кадастровых работ				
	X	Y	X	Y			
1	2	3	4	5	6	7	8
1540	-	-	472504.32	1274695.24	Метод спутниковых геодезических измерений (определений)	-	-
30	-	-	472494.23	1274721.57	Метод спутниковых геодезических измерений (определений)	-	-
29	-	-	472487.71	1274738.21	Метод спутниковых геодезических измерений (определений)	-	-
н1801У	-	-	472486.76	1274741.27	Метод спутниковых геодезических измерений (определений)	-	-
н1800У	-	-	472481.86	1274750.20	Метод спутниковых геодезических измерений (определений)	-	-
н1799У	-	-	472470.95	1274747.96	Метод спутниковых геодезических измерений (определений)	-	-
н1798У	-	-	472463.98	1274745.02	Метод спутниковых геодезических измерений (определений)	-	-
н1797У	-	-	472460.00	1274738.69	Метод спутниковых геодезических измерений (определений)	-	-
н1796У	-	-	472452.38	1274735.92	Метод спутниковых геодезических измерений (определений)	-	-
н1795У	-	-	472451.48	1274733.91	Метод спутниковых геодезических измерений (определений)	-	-

1. Сведения о характерных точках границы уточняемого земельного участка с кадастровым номером 04:08:040101:262 :

Система координат МСК-04, зона 1 **Зона №1**

Обозначение характерных точек границ	Координаты, м				Метод определения координат	Формулы, примененные для расчета средней квадратической погрешности определения координат характерных точек границ (Mt), с подставленными в такие формулы значениями и итоговые (вычисленные) значения Mt, м	Описание закрепления точки
	содержатся в Едином государственном реестре недвижимости		определены в результате выполнения комплексных кадастровых работ				
	X	Y	X	Y			
1	2	3	4	5	6	7	8
н1794У	-	-	472438.42	1274729.55	Метод спутниковых геодезических измерений (определений)	-	-
н2564У	-	-	472445.40	1274710.87	Метод спутниковых геодезических измерений (определений)	-	-
н2565У	-	-	472461.89	1274681.05	Метод спутниковых геодезических измерений (определений)	-	-
1542	-	-	472465.88	1274674.01	Метод спутниковых геодезических измерений (определений)	-	-
1541	-	-	472490.69	1274687.81	Метод спутниковых геодезических измерений (определений)	-	-
1540	-	-	472504.32	1274695.24	Метод спутниковых геодезических измерений (определений)	-	-

2. Сведения о частях границ уточняемого земельного участка с кадастровым номером 04:08:040101:262 :

Обозначение части границ		Горизонтальное проложение (S), м	Описание прохождения части границ	Сведения о согласовании местоположения границ (согласовано/спорное)
от т.	до т.			
1	2	3	4	5
1540	30	28.20	-	-
30	29	17.87	-	-
29	н1801У	3.20	-	-
н1801У	н1800У	10.19	-	-
н1800У	н1799У	11.14	-	-
н1799У	н1798У	7.56	-	-
н1798У	н1797У	7.48	-	-
н1797У	н1796У	8.11	-	-
н1796У	н1795У	2.20	-	-
н1795У	н1794У	13.77	-	-

2. Сведения о частях границ уточняемого земельного участка с кадастровым номером 04:08:040101:262 :

Обозначение части границ		Горизонтальное проложение (S), м	Описание прохождения части границ	Сведения о согласовании местоположения границ (согласовано/спорное)
от т.	до т.			
1	2	3	4	5
н1794У	н2564У	19.94	-	-
н2564У	н2565У	34.08	-	-
н2565У	1542	8.09	-	-
1542	1541	28.39	-	-
1541	1540	15.52	-	-

3. Сведения о характеристиках уточняемого земельного участка с кадастровым номером 04:08:040101:262 :

№ п/п	Наименование характеристики земельного участка	Значение характеристики
1	2	3
1.	Адрес земельного участка	-
1.1.	Сведения о местоположении земельного участка (при отсутствии адреса) в структурированном в соответствии с федеральной информационной адресной системой виде	-
1.2.	Дополнительные сведения о местоположении земельного участка	-
2.	Площадь земельного участка ± величина погрешности определения (вычисления) площади (Р ± ΔР), м2	2902 ± 19
3.	Формула, примененная для вычисления предельной погрешности определения площади земельного участка, с подставленными значениями и итоговые (вычисленные) значения (ΔР), м2	ΔР=3.5*Mt*√P=3.5*0,1*√2902=19
4.	Площадь земельного участка согласно сведениям Единого государственного реестра недвижимости (Ркад), м2	3000
5.	Оценка расхождения Р и Ркад (Р - Ркад), м2	98
6.	Предельные минимальный и максимальный размеры земельного участка (Рмин и Рмакс), м2	1100 -
7.	Вид (виды) разрешенного использования	-
7.1.	Дополнительные сведения об использовании земельного участка	-
8.	Кадастровый или иной государственный учетный номер (инвентарный) здания, сооружения, объекта незавершенного строительства, расположенного на земельном участке	-
9.	Сведения о земельных участках (землях общего пользования, территории общего пользования), посредством которых обеспечивается доступ	Земли общего пользования
10.	Иные сведения	-

4. Пояснения к сведениям об уточняемом земельном участке с кадастровым номером 04:08:040101:262 :

1.	-

Сведения об уточняемых земельных участках

1. Сведения о характерных точках границы уточняемого земельного участка с кадастровым номером 04:08:040101:263 :

Система координат МСК-04, зона 1 **Зона №1**

Обозначение характерных точек границ	Координаты, м				Метод определения координат	Формулы, примененные для расчета средней квадратической погрешности определения координат характерных точек границ (Mt), с подставленными в такие формулы значениями и итоговые (вычисленные) значения Mt, м	Описание закрепления точки
	содержатся в Едином государственном реестре недвижимости		определены в результате выполнения комплексных кадастровых работ				
	X	Y	X	Y			
1	2	3	4	5	6	7	8
1450	-	-	472475.08	1275130.06	Метод спутниковых геодезических измерений (определений)	-	-
1449	-	-	472473.07	1275134.07	Метод спутниковых геодезических измерений (определений)	-	-
1448	-	-	472479.00	1275136.72	Метод спутниковых геодезических измерений (определений)	-	-
н2566У	-	-	472472.31	1275149.75	Метод спутниковых геодезических измерений (определений)	-	-
н2567У	-	-	472445.20	1275138.92	Метод спутниковых геодезических измерений (определений)	-	-
1788	-	-	472437.89	1275154.27	Метод спутниковых геодезических измерений (определений)	-	-
н2568У	-	-	472435.23	1275153.12	Метод спутниковых геодезических измерений (определений)	-	-
1787	-	-	472410.51	1275142.47	Метод спутниковых геодезических измерений (определений)	-	-
1453	-	-	472428.82	1275106.16	Метод спутниковых геодезических измерений (определений)	-	-
1452	-	-	472431.82	1275107.87	Метод спутниковых геодезических измерений (определений)	-	-

1. Сведения о характерных точках границы уточняемого земельного участка с кадастровым номером 04:08:040101:263 :

Система координат МСК-04, зона 1 **Зона №1**

Обозначение характерных точек границ	Координаты, м				Метод определения координат	Формулы, примененные для расчета средней квадратической погрешности определения координат характерных точек границ (Mt), с подставленными в такие формулы значениями и итоговые (вычисленные) значения Mt, м	Описание закрепления точки
	содержатся в Едином государственном реестре недвижимости		определены в результате выполнения комплексных кадастровых работ				
	X	Y	X	Y			
1	2	3	4	5	6	7	8
1451	-	-	472441.04	1275112.40	Метод спутниковых геодезических измерений (определений)	-	-
1450	-	-	472475.08	1275130.06	Метод спутниковых геодезических измерений (определений)	-	-

2. Сведения о частях границ уточняемого земельного участка с кадастровым номером 04:08:040101:263 :

Обозначение части границ		Горизонтальное проложение (S), м	Описание прохождения части границ	Сведения о согласовании местоположения границ (согласовано/спорное)
от т.	до т.			
1	2	3	4	5
1450	1449	4.49	-	-
1449	1448	6.50	-	-
1448	н2566У	14.65	-	-
н2566У	н2567У	29.19	-	-
н2567У	1788	17.00	-	-
1788	н2568У	2.90	-	-
н2568У	1787	26.92	-	-
1787	1453	40.67	-	-
1453	1452	3.45	-	-
1452	1451	10.27	-	-
1451	1450	38.35	-	-

3. Сведения о характеристиках уточняемого земельного участка с кадастровым номером 04:08:040101:263 :

№ п/п	Наименование характеристики земельного участка	Значение характеристики
1	2	3
1.	Адрес земельного участка	-
1.1.	Сведения о местоположении земельного участка (при отсутствии адреса) в структурированном в соответствии с федеральной информационной адресной системой виде	-
1.2.	Дополнительные сведения о местоположении земельного участка	-
2.	Площадь земельного участка ± величина погрешности определения (вычисления) площади (P ± ΔP), м2	1728 ± 15

3. Сведения о характеристиках уточняемого земельного участка с кадастровым номером 04:08:040101:263 :

№ п/п	Наименование характеристики земельного участка	Значение характеристики
1	2	3
3.	Формула, примененная для вычисления предельной погрешности определения площади земельного участка, с подставленными значениями и итоговые (вычисленные) значения (ΔР), м2	ΔР=3.5*Mt*√P=3.5*0,1*√1728=15
4.	Площадь земельного участка согласно сведениям Единого государственного реестра недвижимости (Ркад), м2	800
5.	Оценка расхождения Р и Ркад (Р - Ркад), м2	928
6.	Предельные минимальный и максимальный размеры земельного участка (Рмин и Рмакс), м2	1100 -
7.	Вид (виды) разрешенного использования	-
7.1.	Дополнительные сведения об использовании земельного участка	-
8.	Кадастровый или иной государственный учетный номер (инвентарный) здания, сооружения, объекта незавершенного строительства, расположенного на земельном участке	-
9.	Сведения о земельных участках (землях общего пользования, территории общего пользования), посредством которых обеспечивается доступ	Земли общего пользования
10.	Иные сведения	-

4. Пояснения к сведениям об уточняемом земельном участке с кадастровым номером 04:08:040101:263 :

1.	-

Сведения об уточняемых земельных участках

1. Сведения о характерных точках границы уточняемого земельного участка с кадастровым номером 04:08:040101:265 :

Система координат МСК-04, зона 1 **Зона №1**

Обозначение характерных точек границ	Координаты, м				Метод определения координат	Формулы, примененные для расчета средней квадратической погрешности определения координат характерных точек границ (Mt), с подставленными в такие формулы значениями и итоговые (вычисленные) значения Mt, м	Описание закрепления точки
	содержатся в Едином государственном реестре недвижимости		определены в результате выполнения комплексных кадастровых работ				
	X	Y	X	Y			
1	2	3	4	5	6	7	8
н1765У	-	-	472297.75	1275073.02	Метод спутниковых геодезических измерений (определений)	-	-
1708	-	-	472279.96	1275103.21	Метод спутниковых геодезических измерений (определений)	-	-
1707	-	-	472271.09	1275125.73	Метод спутниковых геодезических измерений (определений)	-	-
1706	-	-	472265.53	1275127.63	Метод спутниковых геодезических измерений (определений)	-	-
1705	-	-	472252.01	1275123.59	Метод спутниковых геодезических измерений (определений)	-	-
н2569У	-	-	472250.93	1275116.89	Метод спутниковых геодезических измерений (определений)	-	-
н2570У	-	-	472252.76	1275108.70	Метод спутниковых геодезических измерений (определений)	-	-
н2571У	-	-	472256.50	1275099.55	Метод спутниковых геодезических измерений (определений)	-	-
н2572У	-	-	472261.84	1275088.72	Метод спутниковых геодезических измерений (определений)	-	-
н2573У	-	-	472268.29	1275078.06	Метод спутниковых геодезических измерений (определений)	-	-

1. Сведения о характерных точках границы уточняемого земельного участка с кадастровым номером 04:08:040101:265 :

Система координат МСК-04, зона 1 **Зона №1**

Обозначение характерных точек границ	Координаты, м				Метод определения координат	Формулы, примененные для расчета средней квадратической погрешности определения координат характерных точек границ (Mt), с подставленными в такие формулы значениями и итоговые (вычисленные) значения Mt, м	Описание закрепления точки
	содержатся в Едином государственном реестре недвижимости		определены в результате выполнения комплексных кадастровых работ				
	X	Y	X	Y			
1	2	3	4	5	6	7	8
н2574У	-	-	472268.97	1275078.41	Метод спутниковых геодезических измерений (определений)	-	-
н2575У	-	-	472273.19	1275073.37	Метод спутниковых геодезических измерений (определений)	-	-
н2576У	-	-	472279.51	1275074.45	Метод спутниковых геодезических измерений (определений)	-	-
н2577У	-	-	472283.92	1275076.17	Метод спутниковых геодезических измерений (определений)	-	-
н2578У	-	-	472286.08	1275072.35	Метод спутниковых геодезических измерений (определений)	-	-
н2579У	-	-	472289.00	1275073.75	Метод спутниковых геодезических измерений (определений)	-	-
н2580У	-	-	472291.23	1275069.36	Метод спутниковых геодезических измерений (определений)	-	-
н1766У	-	-	472295.91	1275071.91	Метод спутниковых геодезических измерений (определений)	-	-
н1765У	-	-	472297.75	1275073.02	Метод спутниковых геодезических измерений (определений)	-	-

2. Сведения о частях границ уточняемого земельного участка с кадастровым номером 04:08:040101:265 :

Обозначение части границ		Горизонтальное проложение (S), м	Описание прохождения части границ	Сведения о согласовании местоположения границ (согласовано/спорное)
от т.	до т.			
1	2	3	4	5
н1765У	1708	35.04	-	-

2. Сведения о частях границ уточняемого земельного участка с кадастровым номером 04:08:040101:265 :

Обозначение части границ		Горизонтальное проложение (S), м	Описание прохождения части границ	Сведения о согласовании местоположения границ (согласовано/спорное)
от т.	до т.			
1	2	3	4	5
1708	1707	24.20	-	-
1707	1706	5.88	-	-
1706	1705	14.11	-	-
1705	н2569У	6.79	-	-
н2569У	н2570У	8.39	-	-
н2570У	н2571У	9.88	-	-
н2571У	н2572У	12.07	-	-
н2572У	н2573У	12.46	-	-
н2573У	н2574У	0.76	-	-
н2574У	н2575У	6.57	-	-
н2575У	н2576У	6.41	-	-
н2576У	н2577У	4.73	-	-
н2577У	н2578У	4.39	-	-
н2578У	н2579У	3.24	-	-
н2579У	н2580У	4.92	-	-
н2580У	н1766У	5.33	-	-
н1766У	н1765У	2.15	-	-

3. Сведения о характеристиках уточняемого земельного участка с кадастровым номером 04:08:040101:265 :

№ п/п	Наименование характеристики земельного участка	Значение характеристики
1	2	3
1.	Адрес земельного участка	-
1.1.	Сведения о местоположении земельного участка (при отсутствии адреса) в структурированном в соответствии с федеральной информационной адресной системой виде	-
1.2.	Дополнительные сведения о местоположении земельного участка	-
2.	Площадь земельного участка ± величина погрешности определения (вычисления) площади (Р ± ΔР), м2	1309 ± 13
3.	Формула, примененная для вычисления предельной погрешности определения площади земельного участка, с подставленными значениями и итоговые (вычисленные) значения (ΔР), м2	ΔР=3.5*Mt*√P=3.5*0,1*√1309=13
4.	Площадь земельного участка согласно сведениям Единого государственного реестра недвижимости (Ркад), м2	1300
5.	Оценка расхождения Р и Ркад (Р - Ркад), м2	9
6.	Предельные минимальный и максимальный размеры земельного участка (Рмин и Рмакс), м2	1100 -
7.	Вид (виды) разрешенного использования	-
7.1.	Дополнительные сведения об использовании земельного участка	-

3. Сведения о характеристиках уточняемого земельного участка с кадастровым номером 04:08:040101:265 :

№ п/п	Наименование характеристики земельного участка	Значение характеристики
1	2	3
8.	Кадастровый или иной государственный учетный номер (инвентарный) здания, сооружения, объекта незавершенного строительства, расположенного на земельном участке	-
9.	Сведения о земельных участках (землях общего пользования, территории общего пользования), посредством которых обеспечивается доступ	Земли общего пользования
10.	Иные сведения	-

4. Пояснения к сведениям об уточняемом земельном участке с кадастровым номером 04:08:040101:265 :

1.	-

Сведения об уточняемых земельных участках

1. Сведения о характерных точках границы уточняемого земельного участка с кадастровым номером 04:08:040101:267 :

Система координат МСК-04, зона 1 **Зона №1**

Обозначение характерных точек границ	Координаты, м				Метод определения координат	Формулы, примененные для расчета средней квадратической погрешности определения координат характерных точек границ (Mt), с подставленными в такие формулы значениями и итоговые (вычисленные) значения Mt, м	Описание закрепления точки
	содержатся в Едином государственном реестре недвижимости		определены в результате выполнения комплексных кадастровых работ				
	X	Y	X	Y			
1	2	3	4	5	6	7	8
н2581У	-	-	472371.42	1274838.48	Метод спутниковых геодезических измерений (определений)	-	-
н2582У	-	-	472362.11	1274859.10	Метод спутниковых геодезических измерений (определений)	-	-
746	-	-	472348.95	1274853.32	Метод спутниковых геодезических измерений (определений)	-	-
745	-	-	472337.67	1274847.74	Метод спутниковых геодезических измерений (определений)	-	-
658	-	-	472312.22	1274835.57	Метод спутниковых геодезических измерений (определений)	-	-
657	-	-	472319.58	1274815.30	Метод спутниковых геодезических измерений (определений)	-	-
н2583У	-	-	472328.36	1274817.34	Метод спутниковых геодезических измерений (определений)	-	-
н2584У	-	-	472355.12	1274826.51	Метод спутниковых геодезических измерений (определений)	-	-
н2585У	-	-	472355.92	1274829.41	Метод спутниковых геодезических измерений (определений)	-	-
н2586У	-	-	472355.13	1274831.68	Метод спутниковых геодезических измерений (определений)	-	-

1. Сведения о характерных точках границы уточняемого земельного участка с кадастровым номером 04:08:040101:267 :

Система координат МСК-04, зона 1 **Зона №1**

Обозначение характерных точек границ	Координаты, м				Метод определения координат	Формулы, примененные для расчета средней квадратической погрешности определения координат характерных точек границ (Mt), с подставленными в такие формулы значениями и итоговые (вычисленные) значения Mt, м	Описание закрепления точки
	содержатся в Едином государственном реестре недвижимости		определены в результате выполнения комплексных кадастровых работ				
	X	Y	X	Y			
1	2	3	4	5	6	7	8
н2587У	-	-	472360.07	1274833.90	Метод спутниковых геодезических измерений (определений)	-	-
н2588У	-	-	472365.91	1274836.32	Метод спутниковых геодезических измерений (определений)	-	-
н2581У	-	-	472371.42	1274838.48	Метод спутниковых геодезических измерений (определений)	-	-

2. Сведения о частях границ уточняемого земельного участка с кадастровым номером 04:08:040101:267 :

Обозначение части границ		Горизонтальное проложение (S), м	Описание прохождения части границ	Сведения о согласовании местоположения границ (согласовано/спорное)
от т.	до т.			
1	2	3	4	5
н2581У	н2582У	22.62	-	-
н2582У	746	14.37	-	-
746	745	12.58	-	-
745	658	28.21	-	-
658	657	21.56	-	-
657	н2583У	9.01	-	-
н2583У	н2584У	28.29	-	-
н2584У	н2585У	3.01	-	-
н2585У	н2586У	2.40	-	-
н2586У	н2587У	5.42	-	-
н2587У	н2588У	6.32	-	-
н2588У	н2581У	5.92	-	-

3. Сведения о характеристиках уточняемого земельного участка с кадастровым номером 04:08:040101:267 :

№ п/п	Наименование характеристики земельного участка	Значение характеристики
1	2	3
1.	Адрес земельного участка	-

3. Сведения о характеристиках уточняемого земельного участка с кадастровым номером 04:08:040101:267 :

№ п/п	Наименование характеристики земельного участка	Значение характеристики
1	2	3
1.1.	Сведения о местоположении земельного участка (при отсутствии адреса) в структурированном в соответствии с федеральной информационной адресной системой виде	-
1.2.	Дополнительные сведения о местоположении земельного участка	-
2.	Площадь земельного участка ± величина погрешности определения (вычисления) площади (Р ± ΔР), м2	1336 ± 13
3.	Формула, примененная для вычисления предельной погрешности определения площади земельного участка, с подставленными значениями и итоговые (вычисленные) значения (ΔР), м2	ΔР=3.5*Mt*√P=3.5*0,1*√1336=13
4.	Площадь земельного участка согласно сведениям Единого государственного реестра недвижимости (Ркад), м2	2000
5.	Оценка расхождения Р и Ркад (Р - Ркад), м2	664
6.	Предельные минимальный и максимальный размеры земельного участка (Рмин и Рмакс), м2	1100 -
7.	Вид (виды) разрешенного использования	-
7.1.	Дополнительные сведения об использовании земельного участка	-
8.	Кадастровый или иной государственный учетный номер (инвентарный) здания, сооружения, объекта незавершенного строительства, расположенного на земельном участке	-
9.	Сведения о земельных участках (землях общего пользования, территории общего пользования), посредством которых обеспечивается доступ	Земли общего пользования
10.	Иные сведения	-

4. Пояснения к сведениям об уточняемом земельном участке с кадастровым номером 04:08:040101:267 :

1.	-

Сведения об уточняемых земельных участках

1. Сведения о характерных точках границы уточняемого земельного участка с кадастровым номером 04:08:040101:284 :

Система координат МСК-04, зона 1 **Зона №1**

Обозначение характерных точек границ	Координаты, м				Метод определения координат	Формулы, примененные для расчета средней квадратической погрешности определения координат характерных точек границ (Mt), с подставленными в такие формулы значениями и итоговые (вычисленные) значения Mt, м	Описание закрепления точки
	содержатся в Едином государственном реестре недвижимости		определены в результате выполнения комплексных кадастровых работ				
	X	Y	X	Y			
1	2	3	4	5	6	7	8
н2590У	-	-	472956.45	1274075.19	Метод спутниковых геодезических измерений (определений)	-	-
н2591У	-	-	472952.12	1274078.79	Метод спутниковых геодезических измерений (определений)	-	-
н2592У	-	-	472948.42	1274075.38	Метод спутниковых геодезических измерений (определений)	-	-
н2593У	-	-	472945.60	1274077.36	Метод спутниковых геодезических измерений (определений)	-	-
н2594У	-	-	472940.67	1274071.15	Метод спутниковых геодезических измерений (определений)	-	-
н2595У	-	-	472948.04	1274065.02	Метод спутниковых геодезических измерений (определений)	-	-
н2596У	-	-	472948.79	1274065.87	Метод спутниковых геодезических измерений (определений)	-	-
н2597У	-	-	472953.28	1274071.29	Метод спутниковых геодезических измерений (определений)	-	-
н2590У	-	-	472956.45	1274075.19	Метод спутниковых геодезических измерений (определений)	-	-

2. Сведения о частях границ уточняемого земельного участка с кадастровым номером 04:08:040101:284 :

Обозначение части границ		Горизонтальное проложение (S), м	Описание прохождения части границ	Сведения о согласовании местоположения границ (согласовано/спорное)
от т.	до т.			
1	2	3	4	5
н2590У	н2591У	5.63	-	-
н2591У	н2592У	5.03	-	-
н2592У	н2593У	3.45	-	-
н2593У	н2594У	7.93	-	-
н2594У	н2595У	9.59	-	-
н2595У	н2596У	1.13	-	-
н2596У	н2597У	7.04	-	-
н2597У	н2590У	5.03	-	-

3. Сведения о характеристиках уточняемого земельного участка с кадастровым номером 04:08:040101:284 :

№ п/п	Наименование характеристики земельного участка	Значение характеристики
1	2	3
1.	Адрес земельного участка	-
1.1.	Сведения о местоположении земельного участка (при отсутствии адреса) в структурированном в соответствии с федеральной информационной адресной системой виде	-
1.2.	Дополнительные сведения о местоположении земельного участка	-
2.	Площадь земельного участка ± величина погрешности определения (вычисления) площади (Р ± ΔР), м2	109 ± 4
3.	Формула, примененная для вычисления предельной погрешности определения площади земельного участка, с подставленными значениями и итоговые (вычисленные) значения (ΔР), м2	ΔР=3.5*Mt*√P=3.5*0,1*√109=4
4.	Площадь земельного участка согласно сведениям Единого государственного реестра недвижимости (Ркад), м2	100
5.	Оценка расхождения Р и Ркад (Р - Ркад), м2	9
6.	Предельные минимальный и максимальный размеры земельного участка (Рмин и Рмакс), м2	1100 -
7.	Вид (виды) разрешенного использования	-
7.1.	Дополнительные сведения об использовании земельного участка	-
8.	Кадастровый или иной государственный учетный номер (инвентарный) здания, сооружения, объекта незавершенного строительства, расположенного на земельном участке	-
9.	Сведения о земельных участках (землях общего пользования, территории общего пользования), посредством которых обеспечивается доступ	Земли общего пользования
10.	Иные сведения	-

4. Пояснения к сведениям об уточняемом земельном участке с кадастровым номером 04:08:040101:284 :

1.	-

Сведения об уточняемых земельных участках

1. Сведения о характерных точках границы уточняемого земельного участка с кадастровым номером 04:08:040101:293 :

Система координат МСК-04, зона 1 **Зона №1**

Обозначение характерных точек границ	Координаты, м				Метод определения координат	Формулы, примененные для расчета средней квадратической погрешности определения координат характерных точек границ (Mt), с подставленными в такие формулы значениями и итоговые (вычисленные) значения Mt, м	Описание закрепления точки
	содержатся в Едином государственном реестре недвижимости		определены в результате выполнения комплексных кадастровых работ				
	X	Y	X	Y			
1	2	3	4	5	6	7	8
1917	-	-	472315.22	1275513.66	Метод спутниковых геодезических измерений (определений)	-	-
н2598У	-	-	472291.95	1275577.50	Метод спутниковых геодезических измерений (определений)	-	-
н2599У	-	-	472287.27	1275587.74	Метод спутниковых геодезических измерений (определений)	-	-
н2600У	-	-	472265.62	1275579.70	Метод спутниковых геодезических измерений (определений)	-	-
1908	-	-	472272.76	1275501.02	Метод спутниковых геодезических измерений (определений)	-	-
1917	-	-	472315.22	1275513.66	Метод спутниковых геодезических измерений (определений)	-	-

2. Сведения о частях границ уточняемого земельного участка с кадастровым номером 04:08:040101:293 :

Обозначение части границ		Горизонтальное проложение (S), м	Описание прохождения части границ	Сведения о согласовании местоположения границ (согласовано/спорное)
от т.	до т.			
1	2	3	4	5
1917	н2598У	67.95	-	-
н2598У	н2599У	11.26	-	-
н2599У	н2600У	23.09	-	-
н2600У	1908	79.00	-	-
1908	1917	44.30	-	-

3. Сведения о характеристиках уточняемого земельного участка с кадастровым номером 04:08:040101:293 :

№ п/п	Наименование характеристики земельного участка	Значение характеристики
1	**2**	**3**
1.	Адрес земельного участка	-
1.1.	Сведения о местоположении земельного участка (при отсутствии адреса) в структурированном в соответствии с федеральной информационной адресной системой виде	-
1.2.	Дополнительные сведения о местоположении земельного участка	-
2.	Площадь земельного участка ± величина погрешности определения (вычисления) площади (Р ± ΔР), м2	2660 ± 18
3.	Формула, примененная для вычисления предельной погрешности определения площади земельного участка, с подставленными значениями и итоговые (вычисленные) значения (ΔР), м2	ΔР=3.5*Mt*√P=3.5*0,1*√2660=18
4.	Площадь земельного участка согласно сведениям Единого государственного реестра недвижимости (Ркад), м2	2623
5.	Оценка расхождения Р и Ркад (Р - Ркад), м2	37
6.	Предельные минимальный и максимальный размеры земельного участка (Рмин и Рмакс), м2	1100 -
7.	Вид (виды) разрешенного использования	-
7.1.	Дополнительные сведения об использовании земельного участка	-
8.	Кадастровый или иной государственный учетный номер (инвентарный) здания, сооружения, объекта незавершенного строительства, расположенного на земельном участке	-
9.	Сведения о земельных участках (землях общего пользования, территории общего пользования), посредством которых обеспечивается доступ	Земли общего пользования
10.	Иные сведения	-

4. Пояснения к сведениям об уточняемом земельном участке с кадастровым номером 04:08:040101:293 :

1.	-

Сведения об уточняемых земельных участках

1. Сведения о характерных точках границы уточняемого земельного участка с кадастровым номером 04:08:040101:328 :

Система координат МСК-04, зона 1 **Зона № 1**

Обозначение характерных точек границ	Координаты, м				Метод определения координат	Формулы, примененные для расчета средней квадратической погрешности определения координат характерных точек границ (Mt), с подставленными в такие формулы значениями и итоговые (вычисленные) значения Mt, м	Описание закрепления точки
	содержатся в Едином государственном реестре недвижимости		определены в результате выполнения комплексных кадастровых работ				
	X	Y	X	Y			
1	2	3	4	5	6	7	8
н2629У	-	-	472792.69	1275536.80	Метод спутниковых геодезических измерений (определений)	-	-
н2630У	-	-	472770.20	1275578.09	Метод спутниковых геодезических измерений (определений)	-	-
н2631У	-	-	472774.91	1275583.70	Метод спутниковых геодезических измерений (определений)	-	-
н2632У	-	-	472776.38	1275583.05	Метод спутниковых геодезических измерений (определений)	-	-
н2633У	-	-	472783.92	1275587.85	Метод спутниковых геодезических измерений (определений)	-	-
н2634У	-	-	472773.66	1275606.39	Метод спутниковых геодезических измерений (определений)	-	-
н2635У	-	-	472754.13	1275596.55	Метод спутниковых геодезических измерений (определений)	-	-
н2636У	-	-	472746.55	1275592.33	Метод спутниковых геодезических измерений (определений)	-	-
н2637У	-	-	472747.91	1275588.69	Метод спутниковых геодезических измерений (определений)	-	-
н2638У	-	-	472729.33	1275578.61	Метод спутниковых геодезических измерений (определений)	-	-

1. Сведения о характерных точках границы уточняемого земельного участка с кадастровым номером 04:08:040101:328 :

Система координат МСК-04, зона 1 **Зона №1**

Обозначение характерных точек границ	Координаты, м				Метод определения координат	Формулы, примененные для расчета средней квадратической погрешности определения координат характерных точек границ (Mt), с подставленными в такие формулы значениями и итоговые (вычисленные) значения Mt, м	Описание закрепления точки
	содержатся в Едином государственном реестре недвижимости		определены в результате выполнения комплексных кадастровых работ				
	X	Y	X	Y			
1	2	3	4	5	6	7	8
н2639У	-	-	472758.33	1275523.92	Метод спутниковых геодезических измерений (определений)	-	-
н2640У	-	-	472775.04	1275530.95	Метод спутниковых геодезических измерений (определений)	-	-
н2641У	-	-	472776.84	1275527.65	Метод спутниковых геодезических измерений (определений)	-	-
н2642У	-	-	472790.18	1275533.48	Метод спутниковых геодезических измерений (определений)	-	-
н2629У	-	-	472792.69	1275536.80	Метод спутниковых геодезических измерений (определений)	-	-

2. Сведения о частях границ уточняемого земельного участка с кадастровым номером 04:08:040101:328 :

Обозначение части границ		Горизонтальное проложение (S), м	Описание прохождения части границ	Сведения о согласовании местоположения границ (согласовано/спорное)
от т.	до т.			
1	2	3	4	5
н2629У	н2630У	47.02	-	-
н2630У	н2631У	7.33	-	-
н2631У	н2632У	1.61	-	-
н2632У	н2633У	8.94	-	-
н2633У	н2634У	21.19	-	-
н2634У	н2635У	21.87	-	-
н2635У	н2636У	8.68	-	-
н2636У	н2637У	3.89	-	-
н2637У	н2638У	21.14	-	-
н2638У	н2639У	61.90	-	-
н2639У	н2640У	18.13	-	-
н2640У	н2641У	3.76	-	-
н2641У	н2642У	14.56	-	-

2. Сведения о частях границ уточняемого земельного участка с кадастровым номером 04:08:040101:328 :

Обозначение части границ		Горизонтальное проложение (S), м	Описание прохождения части границ	Сведения о согласовании местоположения границ (согласовано/спорное)
от т.	до т.			
1	2	3	4	5
н2642У	н2629У	4.16	-	-

3. Сведения о характеристиках уточняемого земельного участка с кадастровым номером 04:08:040101:328 :

№ п/п	Наименование характеристики земельного участка	Значение характеристики
1	2	3
1.	Адрес земельного участка	-
1.1.	Сведения о местоположении земельного участка (при отсутствии адреса) в структурированном в соответствии с федеральной информационной адресной системой виде	-
1.2.	Дополнительные сведения о местоположении земельного участка	-
2.	Площадь земельного участка ± величина погрешности определения (вычисления) площади (Р ± ΔР), м2	2775 ± 18
3.	Формула, примененная для вычисления предельной погрешности определения площади земельного участка, с подставленными значениями и итоговые (вычисленные) значения (ΔР), м2	ΔР=3.5*Mt*√P=3.5*0,1*√2775=18
4.	Площадь земельного участка согласно сведениям Единого государственного реестра недвижимости (Ркад), м2	2665
5.	Оценка расхождения Р и Ркад (Р - Ркад), м2	110
6.	Предельные минимальный и максимальный размеры земельного участка (Рмин и Рмакс), м2	1100 -
7.	Вид (виды) разрешенного использования	-
7.1.	Дополнительные сведения об использовании земельного участка	-
8.	Кадастровый или иной государственный учетный номер (инвентарный) здания, сооружения, объекта незавершенного строительства, расположенного на земельном участке	-
9.	Сведения о земельных участках (землях общего пользования, территории общего пользования), посредством которых обеспечивается доступ	Земли общего пользования
10.	Иные сведения	-

4. Пояснения к сведениям об уточняемом земельном участке с кадастровым номером 04:08:040101:328 :

1.	-

Сведения об уточняемых земельных участках

1. Сведения о характерных точках границы уточняемого земельного участка с кадастровым номером 04:08:040101:329 :

Система координат МСК-04, зона 1 **Зона №1**

Обозначение характерных точек границ	Координаты, м				Метод определения координат	Формулы, примененные для расчета средней квадратической погрешности определения координат характерных точек границ (Mt), с подставленными в такие формулы значениями и итоговые (вычисленные) значения Mt, м	Описание закрепления точки
	содержатся в Едином государственном реестре недвижимости		определены в результате выполнения комплексных кадастровых работ				
	X	Y	X	Y			
1	2	3	4	5	6	7	8
н2643У	-	-	472505.00	1274854.17	Метод спутниковых геодезических измерений (определений)	-	-
491	-	-	472499.84	1274871.88	Метод спутниковых геодезических измерений (определений)	-	-
н1841У	-	-	472478.08	1274864.38	Метод спутниковых геодезических измерений (определений)	-	-
497	-	-	472464.19	1274860.01	Метод спутниковых геодезических измерений (определений)	-	-
496	-	-	472457.10	1274857.87	Метод спутниковых геодезических измерений (определений)	-	-
н2644У	-	-	472462.70	1274841.45	Метод спутниковых геодезических измерений (определений)	-	-
н2645У	-	-	472490.77	1274850.32	Метод спутниковых геодезических измерений (определений)	-	-
н2646У	-	-	472499.61	1274852.86	Метод спутниковых геодезических измерений (определений)	-	-
н2643У	-	-	472505.00	1274854.17	Метод спутниковых геодезических измерений (определений)	-	-

2. Сведения о частях границ уточняемого земельного участка с кадастровым номером 04:08:040101:329 :

Обозначение части границ		Горизонтальное проложение (S), м	Описание прохождения части границ	Сведения о согласовании местоположения границ (согласовано/спорное)
от т.	до т.			
1	2	3	4	5
н2643У	491	18.45	-	-
491	н1841У	23.02	-	-
н1841У	497	14.56	-	-
497	496	7.41	-	-
496	н2644У	17.35	-	-
н2644У	н2645У	29.44	-	-
н2645У	н2646У	9.20	-	-
н2646У	н2643У	5.55	-	-

3. Сведения о характеристиках уточняемого земельного участка с кадастровым номером 04:08:040101:329 :

№ п/п	Наименование характеристики земельного участка	Значение характеристики
1	2	3
1.	Адрес земельного участка	-
1.1.	Сведения о местоположении земельного участка (при отсутствии адреса) в структурированном в соответствии с федеральной информационной адресной системой виде	-
1.2.	Дополнительные сведения о местоположении земельного участка	-
2.	Площадь земельного участка ± величина погрешности определения (вычисления) площади (Р ± ΔР), м2	779 ± 10
3.	Формула, примененная для вычисления предельной погрешности определения площади земельного участка, с подставленными значениями и итоговые (вычисленные) значения (ΔР), м2	ΔР=3.5*Mt*√P=3.5*0,1*√779=10
4.	Площадь земельного участка согласно сведениям Единого государственного реестра недвижимости (Ркад), м2	800
5.	Оценка расхождения Р и Ркад (Р - Ркад), м2	21
6.	Предельные минимальный и максимальный размеры земельного участка (Рмин и Рмакс), м2	1100 -
7.	Вид (виды) разрешенного использования	-
7.1.	Дополнительные сведения об использовании земельного участка	-
8.	Кадастровый или иной государственный учетный номер (инвентарный) здания, сооружения, объекта незавершенного строительства, расположенного на земельном участке	-
9.	Сведения о земельных участках (землях общего пользования, территории общего пользования), посредством которых обеспечивается доступ	Земли общего пользования
10.	Иные сведения	-

4. Пояснения к сведениям об уточняемом земельном участке с кадастровым номером 04:08:040101:329 :

1.	-

Сведения об уточняемых земельных участках

1. Сведения о характерных точках границы уточняемого земельного участка с кадастровым номером 04:08:040101:331 :

Система координат МСК-04, зона 1 **Зона №1**

Обозначение характерных точек границ	Координаты, м				Метод определения координат	Формулы, примененные для расчета средней квадратической погрешности определения координат характерных точек границ (Mt), с подставленными в такие формулы значениями и итоговые (вычисленные) значения Mt, м	Описание закрепления точки
	содержатся в Едином государственном реестре недвижимости		определены в результате выполнения комплексных кадастровых работ				
	X	Y	X	Y			
1	2	3	4	5	6	7	8
1784	-	-	472410.93	1275198.26	Метод спутниковых геодезических измерений (определений)	-	-
1576	-	-	472410.11	1275200.08	Метод спутниковых геодезических измерений (определений)	-	-
1575	-	-	472406.16	1275208.51	Метод спутниковых геодезических измерений (определений)	-	-
1574	-	-	472411.87	1275211.19	Метод спутниковых геодезических измерений (определений)	-	-
1573	-	-	472409.96	1275214.77	Метод спутниковых геодезических измерений (определений)	-	-
1572	-	-	472405.14	1275224.46	Метод спутниковых геодезических измерений (определений)	-	-
н2647У	-	-	472376.75	1275210.28	Метод спутниковых геодезических измерений (определений)	-	-
1785	-	-	472387.85	1275187.81	Метод спутниковых геодезических измерений (определений)	-	-
1784	-	-	472410.93	1275198.26	Метод спутниковых геодезических измерений (определений)	-	-

2. Сведения о частях границ уточняемого земельного участка с кадастровым номером 04:08:040101:331 :

Обозначение части границ		Горизонтальное проложение (S), м	Описание прохождения части границ	Сведения о согласовании местоположения границ (согласовано/спорное)
от т.	до т.			
1	2	3	4	5
1784	1576	2.00	-	-
1576	1575	9.31	-	-
1575	1574	6.31	-	-
1574	1573	4.06	-	-
1573	1572	10.82	-	-
1572	н2647У	31.73	-	-
н2647У	1785	25.06	-	-
1785	1784	25.34	-	-

3. Сведения о характеристиках уточняемого земельного участка с кадастровым номером 04:08:040101:331 :

№ п/п	Наименование характеристики земельного участка	Значение характеристики
1	2	3
1.	Адрес земельного участка	-
1.1.	Сведения о местоположении земельного участка (при отсутствии адреса) в структурированном в соответствии с федеральной информационной адресной системой виде	-
1.2.	Дополнительные сведения о местоположении земельного участка	-
2.	Площадь земельного участка ± величина погрешности определения (вычисления) площади (Р ± ΔР), м2	744 ± 10
3.	Формула, примененная для вычисления предельной погрешности определения площади земельного участка, с подставленными значениями и итоговые (вычисленные) значения (ΔР), м2	ΔР=3.5*Mt*√P=3.5*0,1*√744=10
4.	Площадь земельного участка согласно сведениям Единого государственного реестра недвижимости (Ркад), м2	1000
5.	Оценка расхождения Р и Ркад (Р - Ркад), м2	256
6.	Предельные минимальный и максимальный размеры земельного участка (Рмин и Рмакс), м2	1100 -
7.	Вид (виды) разрешенного использования	-
7.1.	Дополнительные сведения об использовании земельного участка	-
8.	Кадастровый или иной государственный учетный номер (инвентарный) здания, сооружения, объекта незавершенного строительства, расположенного на земельном участке	-
9.	Сведения о земельных участках (землях общего пользования, территории общего пользования), посредством которых обеспечивается доступ	Земли общего пользования
10.	Иные сведения	-

4. Пояснения к сведениям об уточняемом земельном участке с кадастровым номером 04:08:040101:331 :

1.	-

Сведения об уточняемых земельных участках

1. Сведения о характерных точках границы уточняемого земельного участка с кадастровым номером 04:08:040101:333 :

Система координат МСК-04, зона 1 **Зона №1**

Обозначение характерных точек границ	Координаты, м				Метод определения координат	Формулы, примененные для расчета средней квадратической погрешности определения координат характерных точек границ (Mt), с подставленными в такие формулы значениями и итоговые (вычисленные) значения Mt, м	Описание закрепления точки
	содержатся в Едином государственном реестре недвижимости		определены в результате выполнения комплексных кадастровых работ				
	X	Y	X	Y			
1	2	3	4	5	6	7	8
н2648У	-	-	472292.62	1275224.34	Метод спутниковых геодезических измерений (определений)	-	-
н2649У	-	-	472281.92	1275251.74	Метод спутниковых геодезических измерений (определений)	-	-
н2650У	-	-	472279.12	1275264.84	Метод спутниковых геодезических измерений (определений)	-	-
н2651У	-	-	472269.92	1275285.44	Метод спутниковых геодезических измерений (определений)	-	-
858	-	-	472246.77	1275274.75	Метод спутниковых геодезических измерений (определений)	-	-
н2618У	-	-	472250.58	1275262.95	Метод спутниковых геодезических измерений (определений)	-	-
876	-	-	472249.32	1275262.58	Метод спутниковых геодезических измерений (определений)	-	-
875	-	-	472246.85	1275256.55	Метод спутниковых геодезических измерений (определений)	-	-
н2617У	-	-	472244.41	1275248.47	Метод спутниковых геодезических измерений (определений)	-	-
874	-	-	472241.70	1275246.22	Метод спутниковых геодезических измерений (определений)	-	-

1. Сведения о характерных точках границы уточняемого земельного участка с кадастровым номером 04:08:040101:333 :

Система координат МСК-04, зона 1 **Зона №1**

Обозначение характерных точек границ	Координаты, м				Метод определения координат	Формулы, примененные для расчета средней квадратической погрешности определения координат характерных точек границ (Mt), с подставленными в такие формулы значениями и итоговые (вычисленные) значения Mt, м	Описание закрепления точки
	содержатся в Едином государственном реестре недвижимости		определены в результате выполнения комплексных кадастровых работ				
	X	Y	X	Y			
1	2	3	4	5	6	7	8
1102	-	-	472244.13	1275239.02	Метод спутниковых геодезических измерений (определений)	-	-
1101	-	-	472251.31	1275221.02	Метод спутниковых геодезических измерений (определений)	-	-
1100	-	-	472248.61	1275218.60	Метод спутниковых геодезических измерений (определений)	-	-
530	-	-	472251.97	1275209.72	Метод спутниковых геодезических измерений (определений)	-	-
н2652У	-	-	472257.87	1275208.73	Метод спутниковых геодезических измерений (определений)	-	-
н2653У	-	-	472263.65	1275212.24	Метод спутниковых геодезических измерений (определений)	-	-
н2654У	-	-	472275.03	1275217.11	Метод спутниковых геодезических измерений (определений)	-	-
н2648У	-	-	472292.62	1275224.34	Метод спутниковых геодезических измерений (определений)	-	-

2. Сведения о частях границ уточняемого земельного участка с кадастровым номером 04:08:040101:333 :

Обозначение части границ		Горизонтальное проложение (S), м	Описание прохождения части границ	Сведения о согласовании местоположения границ (согласовано/спорное)
от т.	до т.			
1	2	3	4	5
н2648У	н2649У	29.42	-	-
н2649У	н2650У	13.40	-	-
н2650У	н2651У	22.56	-	-
н2651У	858	25.50	-	-

2. Сведения о частях границ уточняемого земельного участка с кадастровым номером 04:08:040101:333 :

Обозначение части границ		Горизонтальное проложение (S), м	Описание прохождения части границ	Сведения о согласовании местоположения границ (согласовано/спорное)
от т.	до т.			
1	2	3	4	5
858	н2618У	12.40	-	-
н2618У	876	1.31	-	-
876	875	6.52	-	-
875	н2617У	8.44	-	-
н2617У	874	3.52	-	-
874	1102	7.60	-	-
1102	1101	19.38	-	-
1101	1100	3.63	-	-
1100	530	9.49	-	-
530	н2652У	5.98	-	-
н2652У	н2653У	6.76	-	-
н2653У	н2654У	12.38	-	-
н2654У	н2648У	19.02	-	-

3. Сведения о характеристиках уточняемого земельного участка с кадастровым номером 04:08:040101:333 :

№ п/п	Наименование характеристики земельного участка	Значение характеристики
1	2	3
1.	Адрес земельного участка	-
1.1.	Сведения о местоположении земельного участка (при отсутствии адреса) в структурированном в соответствии с федеральной информационной адресной системой виде	-
1.2.	Дополнительные сведения о местоположении земельного участка	-
2.	Площадь земельного участка ± величина погрешности определения (вычисления) площади (Р ± ΔР), м2	2376 ± 17
3.	Формула, примененная для вычисления предельной погрешности определения площади земельного участка, с подставленными значениями и итоговые (вычисленные) значения (ΔР), м2	ΔР=3.5*Mt*√P=3.5*0,1*√2376=17
4.	Площадь земельного участка согласно сведениям Единого государственного реестра недвижимости (Ркад), м2	1700
5.	Оценка расхождения Р и Ркад (Р - Ркад), м2	676
6.	Предельные минимальный и максимальный размеры земельного участка (Рмин и Рмакс), м2	1100 -
7.	Вид (виды) разрешенного использования	-
7.1.	Дополнительные сведения об использовании земельного участка	-
8.	Кадастровый или иной государственный учетный номер (инвентарный) здания, сооружения, объекта незавершенного строительства, расположенного на земельном участке	-
9.	Сведения о земельных участках (землях общего пользования, территории общего пользования), посредством которых обеспечивается доступ	Земли общего пользования

3. Сведения о характеристиках уточняемого земельного участка с кадастровым номером 04:08:040101:333 :

№ п/п	Наименование характеристики земельного участка	Значение характеристики
1	**2**	**3**
10.	Иные сведения	-

4. Пояснения к сведениям об уточняемом земельном участке с кадастровым номером 04:08:040101:333 :

1.	-

Сведения об уточняемых земельных участках

1. Сведения о характерных точках границы уточняемого земельного участка с кадастровым номером 04:08:040101:336 :

Система координат МСК-04, зона 1 **Зона №1**

Обозначение характерных точек границ	Координаты, м				Метод определения координат	Формулы, примененные для расчета средней квадратической погрешности определения координат характерных точек границ (Mt), с подставленными в такие формулы значениями и итоговые (вычисленные) значения Mt, м	Описание закрепления точки
	содержатся в Едином государственном реестре недвижимости		определены в результате выполнения комплексных кадастровых работ				
	X	Y	X	Y			
1	2	3	4	5	6	7	8
н2269У	-	-	472488.37	1275471.86	Метод спутниковых геодезических измерений (определений)	-	-
565	-	-	472482.00	1275485.46	Метод спутниковых геодезических измерений (определений)	-	-
577	-	-	472457.40	1275473.14	Метод спутниковых геодезических измерений (определений)	-	-
н2039У	-	-	472449.75	1275468.48	Метод спутниковых геодезических измерений (определений)	-	-
н2038У	-	-	472450.12	1275467.60	Метод спутниковых геодезических измерений (определений)	-	-
н2037У	-	-	472440.45	1275461.35	Метод спутниковых геодезических измерений (определений)	-	-
576	-	-	472434.49	1275458.47	Метод спутниковых геодезических измерений (определений)	-	-
н2655У	-	-	472440.50	1275444.30	Метод спутниковых геодезических измерений (определений)	-	-
н2656У	-	-	472446.51	1275431.88	Метод спутниковых геодезических измерений (определений)	-	-
н2280У	-	-	472453.33	1275435.14	Метод спутниковых геодезических измерений (определений)	-	-

1. Сведения о характерных точках границы уточняемого земельного участка с кадастровым номером 04:08:040101:336 :

Система координат МСК-04, зона 1 **Зона №1**

Обозначение характерных точек границ	Координаты, м				Метод определения координат	Формулы, примененные для расчета средней квадратической погрешности определения координат характерных точек границ (Mt), с подставленными в такие формулы значениями и итоговые (вычисленные) значения Mt, м	Описание закрепления точки
	содержатся в Едином государственном реестре недвижимости		определены в результате выполнения комплексных кадастровых работ				
	X	Y	X	Y			
1	2	3	4	5	6	7	8
н2279У	-	-	472449.61	1275444.42	Метод спутниковых геодезических измерений (определений)	-	-
н2278У	-	-	472453.43	1275449.03	Метод спутниковых геодезических измерений (определений)	-	-
н2277У	-	-	472458.90	1275453.75	Метод спутниковых геодезических измерений (определений)	-	-
н2276У	-	-	472457.58	1275456.38	Метод спутниковых геодезических измерений (определений)	-	-
н2275У	-	-	472462.51	1275459.76	Метод спутниковых геодезических измерений (определений)	-	-
н2274У	-	-	472465.93	1275462.16	Метод спутниковых геодезических измерений (определений)	-	-
н2273У	-	-	472470.77	1275464.48	Метод спутниковых геодезических измерений (определений)	-	-
н2272У	-	-	472470.56	1275465.36	Метод спутниковых геодезических измерений (определений)	-	-
н2271У	-	-	472479.09	1275467.69	Метод спутниковых геодезических измерений (определений)	-	-
н2270У	-	-	472486.09	1275470.88	Метод спутниковых геодезических измерений (определений)	-	-
н2269У	-	-	472488.37	1275471.86	Метод спутниковых геодезических измерений (определений)	-	-

2. Сведения о частях границ уточняемого земельного участка с кадастровым номером 04:08:040101:336 :

Обозначение части границ		Горизонтальное проложение (S), м	Описание прохождения части границ	Сведения о согласовании местоположения границ (согласовано/спорное)
от т.	до т.			
1	2	3	4	5
н2269У	565	15.02	-	-
565	577	27.51	-	-
577	н2039У	8.96	-	-
н2039У	н2038У	0.95	-	-
н2038У	н2037У	11.51	-	-
н2037У	576	6.62	-	-
576	н2655У	15.39	-	-
н2655У	н2656У	13.80	-	-
н2656У	н2280У	7.56	-	-
н2280У	н2279У	10.00	-	-
н2279У	н2278У	5.99	-	-
н2278У	н2277У	7.22	-	-
н2277У	н2276У	2.94	-	-
н2276У	н2275У	5.98	-	-
н2275У	н2274У	4.18	-	-
н2274У	н2273У	5.37	-	-
н2273У	н2272У	0.90	-	-
н2272У	н2271У	8.84	-	-
н2271У	н2270У	7.69	-	-
н2270У	н2269У	2.48	-	-

3. Сведения о характеристиках уточняемого земельного участка с кадастровым номером 04:08:040101:336 :

№ п/п	Наименование характеристики земельного участка	Значение характеристики
1	2	3
1.	Адрес земельного участка	-
1.1.	Сведения о местоположении земельного участка (при отсутствии адреса) в структурированном в соответствии с федеральной информационной адресной системой виде	-
1.2.	Дополнительные сведения о местоположении земельного участка	-
2.	Площадь земельного участка ± величина погрешности определения (вычисления) площади (Р ± ΔР), м2	941 ± 11
3.	Формула, примененная для вычисления предельной погрешности определения площади земельного участка, с подставленными значениями и итоговые (вычисленные) значения (ΔР), м2	ΔР=3.5*Mt*√P=3.5*0,1*√941=11
4.	Площадь земельного участка согласно сведениям Единого государственного реестра недвижимости (Ркад), м2	1000
5.	Оценка расхождения Р и Ркад (Р - Ркад), м2	59
6.	Предельные минимальный и максимальный размеры земельного участка (Рмин и Рмакс), м2	1100 -
7.	Вид (виды) разрешенного использования	-

3. Сведения о характеристиках уточняемого земельного участка с кадастровым номером 04:08:040101:336 :

№ п/п	Наименование характеристики земельного участка	Значение характеристики
1	2	3
7.1.	Дополнительные сведения об использовании земельного участка	-
8.	Кадастровый или иной государственный учетный номер (инвентарный) здания, сооружения, объекта незавершенного строительства, расположенного на земельном участке	-
9.	Сведения о земельных участках (землях общего пользования, территории общего пользования), посредством которых обеспечивается доступ	Земли общего пользования
10.	Иные сведения	-

4. Пояснения к сведениям об уточняемом земельном участке с кадастровым номером 04:08:040101:336 :

1.	-

Сведения об уточняемых земельных участках

1. Сведения о характерных точках границы уточняемого земельного участка с кадастровым номером 04:08:040101:337 :

Система координат МСК-04, зона 1 **Зона №1**

Обозначение характерных точек границ	Координаты, м				Метод определения координат	Формулы, примененные для расчета средней квадратической погрешности определения координат характерных точек границ (Mt), с подставленными в такие формулы значениями и итоговые (вычисленные) значения Mt, м	Описание закрепления точки
	содержатся в Едином государственном реестре недвижимости		определены в результате выполнения комплексных кадастровых работ				
	X	Y	X	Y			
1	2	3	4	5	6	7	8
н2657У	-	-	472390.81	1274637.39	Метод спутниковых геодезических измерений (определений)	-	-
409	-	-	472385.68	1274647.67	Метод спутниковых геодезических измерений (определений)	-	-
408	-	-	472383.54	1274652.86	Метод спутниковых геодезических измерений (определений)	-	-
407	-	-	472385.69	1274653.95	Метод спутниковых геодезических измерений (определений)	-	-
405	-	-	472378.53	1274671.61	Метод спутниковых геодезических измерений (определений)	-	-
404	-	-	472376.06	1274678.03	Метод спутниковых геодезических измерений (определений)	-	-
н2658У	-	-	472366.99	1274675.80	Метод спутниковых геодезических измерений (определений)	-	-
26	-	-	472356.96	1274672.22	Метод спутниковых геодезических измерений (определений)	-	-
25	-	-	472358.92	1274664.84	Метод спутниковых геодезических измерений (определений)	-	-
24	-	-	472361.51	1274655.93	Метод спутниковых геодезических измерений (определений)	-	-

1. Сведения о характерных точках границы уточняемого земельного участка с кадастровым номером 04:08:040101:337 :

Система координат МСК-04, зона 1 **Зона №1**

Обозначение характерных точек границ	Координаты, м				Метод определения координат	Формулы, примененные для расчета средней квадратической погрешности определения координат характерных точек границ (Mt), с подставленными в такие формулы значениями и итоговые (вычисленные) значения Mt, м	Описание закрепления точки
	содержатся в Едином государственном реестре недвижимости		определены в результате выполнения комплексных кадастровых работ				
	X	Y	X	Y			
1	2	3	4	5	6	7	8
н5У	-	-	472365.45	1274642.66	Метод спутниковых геодезических измерений (определений)	-	-
23	-	-	472370.31	1274631.07	Метод спутниковых геодезических измерений (определений)	-	-
22	-	-	472373.98	1274630.32	Метод спутниковых геодезических измерений (определений)	-	-
н2659У	-	-	472386.48	1274634.22	Метод спутниковых геодезических измерений (определений)	-	-
н2660У	-	-	472389.10	1274635.06	Метод спутниковых геодезических измерений (определений)	-	-
н2657У	-	-	472390.81	1274637.39	Метод спутниковых геодезических измерений (определений)	-	-

2. Сведения о частях границ уточняемого земельного участка с кадастровым номером 04:08:040101:337 :

Обозначение части границ		Горизонтальное проложение (S), м	Описание прохождения части границ	Сведения о согласовании местоположения границ (согласовано/спорное)
от т.	до т.			
1	2	3	4	5
н2657У	409	11.49	-	-
409	408	5.61	-	-
408	407	2.41	-	-
407	405	19.06	-	-
405	404	6.88	-	-
404	н2658У	9.34	-	-
н2658У	26	10.65	-	-
26	25	7.64	-	-
25	24	9.28	-	-
24	н5У	13.84	-	-

2. Сведения о частях границ уточняемого земельного участка с кадастровым номером 04:08:040101:337 :

Обозначение части границ		Горизонтальное проложение (S), м	Описание прохождения части границ	Сведения о согласовании местоположения границ (согласовано/спорное)
от т.	до т.			
1	2	3	4	5
н5У	23	12.57	-	-
23	22	3.75	-	-
22	н2659У	13.09	-	-
н2659У	н2660У	2.75	-	-
н2660У	н2657У	2.89	-	-

3. Сведения о характеристиках уточняемого земельного участка с кадастровым номером 04:08:040101:337 :

№ п/п	Наименование характеристики земельного участка	Значение характеристики
1	2	3
1.	Адрес земельного участка	-
1.1.	Сведения о местоположении земельного участка (при отсутствии адреса) в структурированном в соответствии с федеральной информационной адресной системой виде	-
1.2.	Дополнительные сведения о местоположении земельного участка	-
2.	Площадь земельного участка ± величина погрешности определения (вычисления) площади (Р ± ΔР), м2	952 ± 11
3.	Формула, примененная для вычисления предельной погрешности определения площади земельного участка, с подставленными значениями и итоговые (вычисленные) значения (ΔР), м2	ΔР=3.5*Mt*√P=3.5*0,1*√952=11
4.	Площадь земельного участка согласно сведениям Единого государственного реестра недвижимости (Ркад), м2	1000
5.	Оценка расхождения Р и Ркад (Р - Ркад), м2	48
6.	Предельные минимальный и максимальный размеры земельного участка (Рмин и Рмакс), м2	1100 -
7.	Вид (виды) разрешенного использования	-
7.1.	Дополнительные сведения об использовании земельного участка	-
8.	Кадастровый или иной государственный учетный номер (инвентарный) здания, сооружения, объекта незавершенного строительства, расположенного на земельном участке	-
9.	Сведения о земельных участках (землях общего пользования, территории общего пользования), посредством которых обеспечивается доступ	Земли общего пользования
10.	Иные сведения	-

4. Пояснения к сведениям об уточняемом земельном участке с кадастровым номером 04:08:040101:337 :

1.	-

Сведения об уточняемых земельных участках

1. Сведения о характерных точках границы уточняемого земельного участка с кадастровым номером 04:08:040101:339 :

Система координат МСК-04, зона 1 **Зона №1**

Обозначение характерных точек границ	Координаты, м				Метод определения координат	Формулы, примененные для расчета средней квадратической погрешности определения координат характерных точек границ (Mt), с подставленными в такие формулы значениями и итоговые (вычисленные) значения Mt, м	Описание закрепления точки
	содержатся в Едином государственном реестре недвижимости		определены в результате выполнения комплексных кадастровых работ				
	X	Y	X	Y			
1	2	3	4	5	6	7	8
1755	-	-	472510.67	1274837.50	Метод спутниковых геодезических измерений (определений)	-	-
н2643У	-	-	472505.00	1274854.17	Метод спутниковых геодезических измерений (определений)	-	-
н2646У	-	-	472499.61	1274852.86	Метод спутниковых геодезических измерений (определений)	-	-
н2645У	-	-	472490.77	1274850.32	Метод спутниковых геодезических измерений (определений)	-	-
н2644У	-	-	472462.70	1274841.45	Метод спутниковых геодезических измерений (определений)	-	-
н2661У	-	-	472463.95	1274838.03	Метод спутниковых геодезических измерений (определений)	-	-
1758	-	-	472466.76	1274825.16	Метод спутниковых геодезических измерений (определений)	-	-
1757	-	-	472478.72	1274828.65	Метод спутниковых геодезических измерений (определений)	-	-
1756	-	-	472489.11	1274831.39	Метод спутниковых геодезических измерений (определений)	-	-
1755	-	-	472510.67	1274837.50	Метод спутниковых геодезических измерений (определений)	-	-

2. Сведения о частях границ уточняемого земельного участка с кадастровым номером 04:08:040101:339 :

Обозначение части границ		Горизонтальное проложение (S), м	Описание прохождения части границ	Сведения о согласовании местоположения границ (согласовано/спорное)
от т.	до т.			
1	2	3	4	5
1755	н2643У	17.61	-	-
н2643У	н2646У	5.55	-	-
н2646У	н2645У	9.20	-	-
н2645У	н2644У	29.44	-	-
н2644У	н2661У	3.64	-	-
н2661У	1758	13.17	-	-
1758	1757	12.46	-	-
1757	1756	10.75	-	-
1756	1755	22.41	-	-

3. Сведения о характеристиках уточняемого земельного участка с кадастровым номером 04:08:040101:339 :

№ п/п	Наименование характеристики земельного участка	Значение характеристики
1	2	3
1.	Адрес земельного участка	-
1.1.	Сведения о местоположении земельного участка (при отсутствии адреса) в структурированном в соответствии с федеральной информационной адресной системой виде	-
1.2.	Дополнительные сведения о местоположении земельного участка	-
2.	Площадь земельного участка ± величина погрешности определения (вычисления) площади (Р ± ΔР), м2	778 ± 10
3.	Формула, примененная для вычисления предельной погрешности определения площади земельного участка, с подставленными значениями и итоговые (вычисленные) значения (ΔР), м2	ΔР=3.5*Mt*√P=3.5*0,1*√778=10
4.	Площадь земельного участка согласно сведениям Единого государственного реестра недвижимости (Ркад), м2	1100
5.	Оценка расхождения Р и Ркад (Р - Ркад), м2	322
6.	Предельные минимальный и максимальный размеры земельного участка (Рмин и Рмакс), м2	1100 -
7.	Вид (виды) разрешенного использования	-
7.1.	Дополнительные сведения об использовании земельного участка	-
8.	Кадастровый или иной государственный учетный номер (инвентарный) здания, сооружения, объекта незавершенного строительства, расположенного на земельном участке	-
9.	Сведения о земельных участках (землях общего пользования, территории общего пользования), посредством которых обеспечивается доступ	Земли общего пользования
10.	Иные сведения	-

4. Пояснения к сведениям об уточняемом земельном участке с кадастровым номером 04:08:040101:339 :

1.	-

Сведения об уточняемых земельных участках

1. Сведения о характерных точках границы уточняемого земельного участка с кадастровым номером 04:08:040101:341 :

Система координат МСК-04, зона 1 **Зона №1**

Обозначение характерных точек границ	Координаты, м				Метод определения координат	Формулы, примененные для расчета средней квадратической погрешности определения координат характерных точек границ (Mt), с подставленными в такие формулы значениями и итоговые (вычисленные) значения Mt, м	Описание закрепления точки
	содержатся в Едином государственном реестре недвижимости		определены в результате выполнения комплексных кадастровых работ				
	X	Y	X	Y			
1	2	3	4	5	6	7	8
1873	-	-	472711.80	1275594.81	Метод спутниковых геодезических измерений (определений)	-	-
н2662У	-	-	472718.73	1275597.11	Метод спутниковых геодезических измерений (определений)	-	-
н2663У	-	-	472720.43	1275598.91	Метод спутниковых геодезических измерений (определений)	-	-
н2664У	-	-	472707.33	1275626.21	Метод спутниковых геодезических измерений (определений)	-	-
н2665У	-	-	472678.38	1275653.26	Метод спутниковых геодезических измерений (определений)	-	-
н2666У	-	-	472671.18	1275658.26	Метод спутниковых геодезических измерений (определений)	-	-
н2667У	-	-	472656.58	1275651.06	Метод спутниковых геодезических измерений (определений)	-	-
н2668У	-	-	472652.48	1275625.86	Метод спутниковых геодезических измерений (определений)	-	-
1880	-	-	472669.68	1275574.60	Метод спутниковых геодезических измерений (определений)	-	-
1874	-	-	472688.25	1275583.51	Метод спутниковых геодезических измерений (определений)	-	-

1. Сведения о характерных точках границы уточняемого земельного участка с кадастровым номером 04:08:040101:341 :

Система координат МСК-04, зона 1 **Зона №1**

Обозначение характерных точек границ	Координаты, м				Метод определения координат	Формулы, примененные для расчета средней квадратической погрешности определения координат характерных точек границ (Mt), с подставленными в такие формулы значениями и итоговые (вычисленные) значения Mt, м	Описание закрепления точки
	содержатся в Едином государственном реестре недвижимости		определены в результате выполнения комплексных кадастровых работ				
	X	Y	X	Y			
1	2	3	4	5	6	7	8
1873	-	-	472711.80	1275594.81	Метод спутниковых геодезических измерений (определений)	-	-

2. Сведения о частях границ уточняемого земельного участка с кадастровым номером 04:08:040101:341 :

Обозначение части границ		Горизонтальное проложение (S), м	Описание прохождения части границ	Сведения о согласовании местоположения границ (согласовано/спорное)
от т.	до т.			
1	2	3	4	5
1873	н2662У	7.30	-	-
н2662У	н2663У	2.48	-	-
н2663У	н2664У	30.28	-	-
н2664У	н2665У	39.62	-	-
н2665У	н2666У	8.77	-	-
н2666У	н2667У	16.28	-	-
н2667У	н2668У	25.53	-	-
н2668У	1880	54.07	-	-
1880	1874	20.60	-	-
1874	1873	26.12	-	-

3. Сведения о характеристиках уточняемого земельного участка с кадастровым номером 04:08:040101:341 :

№ п/п	Наименование характеристики земельного участка	Значение характеристики
1	2	3
1.	Адрес земельного участка	-
1.1.	Сведения о местоположении земельного участка (при отсутствии адреса) в структурированном в соответствии с федеральной информационной адресной системой виде	-
1.2.	Дополнительные сведения о местоположении земельного участка	-
2.	Площадь земельного участка ± величина погрешности определения (вычисления) площади (Р ± ΔР), м2	3344 ± 20
3.	Формула, примененная для вычисления предельной погрешности определения площади земельного участка, с подставленными значениями и итоговые (вычисленные) значения (ΔР), м2	$\Delta P=3.5*Mt*\sqrt{P}=3.5*0,1*\sqrt{3344}=20$
4.	Площадь земельного участка согласно сведениям Единого государственного реестра недвижимости (Ркад), м2	3400

3. Сведения о характеристиках уточняемого земельного участка с кадастровым номером 04:08:040101:341 :

№ п/п	Наименование характеристики земельного участка	Значение характеристики
1	**2**	**3**
5.	Оценка расхождения Р и Ркад (Р - Ркад), м2	56
6.	Предельные минимальный и максимальный размеры земельного участка (Рмин и Рмакс), м2	1100 -
7.	Вид (виды) разрешенного использования	-
7.1.	Дополнительные сведения об использовании земельного участка	-
8.	Кадастровый или иной государственный учетный номер (инвентарный) здания, сооружения, объекта незавершенного строительства, расположенного на земельном участке	-
9.	Сведения о земельных участках (землях общего пользования, территории общего пользования), посредством которых обеспечивается доступ	Земли общего пользования
10.	Иные сведения	-

4. Пояснения к сведениям об уточняемом земельном участке с кадастровым номером 04:08:040101:341 :

1.	-

Сведения об уточняемых земельных участках

1. Сведения о характерных точках границы уточняемого земельного участка с кадастровым номером 04:08:040101:342 :

Система координат МСК-04, зона 1 **Зона №1**

Обозначение характерных точек границ	Координаты, м				Метод определения координат	Формулы, примененные для расчета средней квадратической погрешности определения координат характерных точек границ (Mt), с подставленными в такие формулы значениями и итоговые (вычисленные) значения Mt, м	Описание закрепления точки
	содержатся в Едином государственном реестре недвижимости		определены в результате выполнения комплексных кадастровых работ				
	X	Y	X	Y			
1	2	3	4	5	6	7	8
н2669У	-	-	472386.31	1275306.49	Метод спутниковых геодезических измерений (определений)	-	-
1351	-	-	472366.06	1275343.81	Метод спутниковых геодезических измерений (определений)	-	-
1356	-	-	472324.24	1275322.93	Метод спутниковых геодезических измерений (определений)	-	-
1355	-	-	472320.25	1275320.94	Метод спутниковых геодезических измерений (определений)	-	-
н2670У	-	-	472339.81	1275282.59	Метод спутниковых геодезических измерений (определений)	-	-
н2669У	-	-	472386.31	1275306.49	Метод спутниковых геодезических измерений (определений)	-	-

2. Сведения о частях границ уточняемого земельного участка с кадастровым номером 04:08:040101:342 :

Обозначение части границ		Горизонтальное проложение (S), м	Описание прохождения части границ	Сведения о согласовании местоположения границ (согласовано/спорное)
от т.	до т.			
1	2	3	4	5
н2669У	1351	42.46	-	-
1351	1356	46.74	-	-
1356	1355	4.46	-	-
1355	н2670У	43.05	-	-
н2670У	н2669У	52.28	-	-

3. Сведения о характеристиках уточняемого земельного участка с кадастровым номером 04:08:040101:342 :

№ п/п	Наименование характеристики земельного участка	Значение характеристики
1	2	3
1.	Адрес земельного участка	-
1.1.	Сведения о местоположении земельного участка (при отсутствии адреса) в структурированном в соответствии с федеральной информационной адресной системой виде	-
1.2.	Дополнительные сведения о местоположении земельного участка	-
2.	Площадь земельного участка ± величина погрешности определения (вычисления) площади (Р ± ΔР), м2	2212 ± 16
3.	Формула, примененная для вычисления предельной погрешности определения площади земельного участка, с подставленными значениями и итоговые (вычисленные) значения (ΔР), м2	ΔР=3.5*Mt*√P=3.5*0,1*√2212=16
4.	Площадь земельного участка согласно сведениям Единого государственного реестра недвижимости (Ркад), м2	2200
5.	Оценка расхождения Р и Ркад (Р - Ркад), м2	12
6.	Предельные минимальный и максимальный размеры земельного участка (Рмин и Рмакс), м2	1100 -
7.	Вид (виды) разрешенного использования	-
7.1.	Дополнительные сведения об использовании земельного участка	-
8.	Кадастровый или иной государственный учетный номер (инвентарный) здания, сооружения, объекта незавершенного строительства, расположенного на земельном участке	-
9.	Сведения о земельных участках (землях общего пользования, территории общего пользования), посредством которых обеспечивается доступ	Земли общего пользования
10.	Иные сведения	-

4. Пояснения к сведениям об уточняемом земельном участке с кадастровым номером 04:08:040101:342 :

1.	-

Сведения об уточняемых земельных участках

1. Сведения о характерных точках границы уточняемого земельного участка с кадастровым номером 04:08:040101:343 :

Система координат МСК-04, зона 1 **Зона №1**

Обозначение характерных точек границ	Координаты, м				Метод определения координат	Формулы, примененные для расчета средней квадратической погрешности определения координат характерных точек границ (Mt), с подставленными в такие формулы значениями и итоговые (вычисленные) значения Mt, м	Описание закрепления точки
	содержатся в Едином государственном реестре недвижимости		определены в результате выполнения комплексных кадастровых работ				
	X	Y	X	Y			
1	2	3	4	5	6	7	8
н2671У	-	-	472454.21	1275411.43	Метод спутниковых геодезических измерений (определений)	-	-
н2672У	-	-	472450.11	1275421.53	Метод спутниковых геодезических измерений (определений)	-	-
н2673У	-	-	472444.14	1275419.41	Метод спутниковых геодезических измерений (определений)	-	-
н2674У	-	-	472441.29	1275425.09	Метод спутниковых геодезических измерений (определений)	-	-
н2675У	-	-	472439.78	1275426.43	Метод спутниковых геодезических измерений (определений)	-	-
н2676У	-	-	472438.92	1275426.25	Метод спутниковых геодезических измерений (определений)	-	-
н2677У	-	-	472436.20	1275430.79	Метод спутниковых геодезических измерений (определений)	-	-
н2678У	-	-	472435.00	1275433.73	Метод спутниковых геодезических измерений (определений)	-	-
н2679У	-	-	472432.95	1275432.83	Метод спутниковых геодезических измерений (определений)	-	-
н2383У	-	-	472431.71	1275435.37	Метод спутниковых геодезических измерений (определений)	-	-

1. Сведения о характерных точках границы уточняемого земельного участка с кадастровым номером 04:08:040101:343 :

Система координат МСК-04, зона 1 **Зона №1**

Обозначение характерных точек границ	Координаты, м				Метод определения координат	Формулы, примененные для расчета средней квадратической погрешности определения координат характерных точек границ (Mt), с подставленными в такие формулы значениями и итоговые (вычисленные) значения Mt, м	Описание закрепления точки
	содержатся в Едином государственном реестре недвижимости		определены в результате выполнения комплексных кадастровых работ				
	X	Y	X	Y			
1	2	3	4	5	6	7	8
н2393У	-	-	472419.00	1275430.79	Метод спутниковых геодезических измерений (определений)	-	-
н2392У	-	-	472403.09	1275425.13	Метод спутниковых геодезических измерений (определений)	-	-
н2391У	-	-	472394.99	1275422.77	Метод спутниковых геодезических измерений (определений)	-	-
н2680У	-	-	472404.41	1275394.93	Метод спутниковых геодезических измерений (определений)	-	-
н2671У	-	-	472454.21	1275411.43	Метод спутниковых геодезических измерений (определений)	-	-

2. Сведения о частях границ уточняемого земельного участка с кадастровым номером 04:08:040101:343 :

Обозначение части границ		Горизонтальное проложение (S), м	Описание прохождения части границ	Сведения о согласовании местоположения границ (согласовано/спорное)
от т.	до т.			
1	2	3	4	5
н2671У	н2672У	10.90	-	-
н2672У	н2673У	6.34	-	-
н2673У	н2674У	6.35	-	-
н2674У	н2675У	2.02	-	-
н2675У	н2676У	0.88	-	-
н2676У	н2677У	5.29	-	-
н2677У	н2678У	3.18	-	-
н2678У	н2679У	2.24	-	-
н2679У	н2383У	2.83	-	-
н2383У	н2393У	13.51	-	-
н2393У	н2392У	16.89	-	-
н2392У	н2391У	8.44	-	-
н2391У	н2680У	29.39	-	-

2. Сведения о частях границ уточняемого земельного участка с кадастровым номером 04:08:040101:343 :

Обозначение части границ		Горизонтальное проложение (S), м	Описание прохождения части границ	Сведения о согласовании местоположения границ (согласовано/спорное)
от т.	до т.			
1	2	3	4	5
н2680У	н2671У	52.46	-	-

3. Сведения о характеристиках уточняемого земельного участка с кадастровым номером 04:08:040101:343 :

№ п/п	Наименование характеристики земельного участка	Значение характеристики
1	2	3
1.	Адрес земельного участка	-
1.1.	Сведения о местоположении земельного участка (при отсутствии адреса) в структурированном в соответствии с федеральной информационной адресной системой виде	-
1.2.	Дополнительные сведения о местоположении земельного участка	-
2.	Площадь земельного участка ± величина погрешности определения (вычисления) площади (Р ± ΔР), м2	1359 ± 13
3.	Формула, примененная для вычисления предельной погрешности определения площади земельного участка, с подставленными значениями и итоговые (вычисленные) значения (ΔР), м2	ΔР=3.5*Mt*√P=3.5*0,1*√1359=13
4.	Площадь земельного участка согласно сведениям Единого государственного реестра недвижимости (Ркад), м2	1500
5.	Оценка расхождения Р и Ркад (Р - Ркад), м2	141
6.	Предельные минимальный и максимальный размеры земельного участка (Рмин и Рмакс), м2	1100 -
7.	Вид (виды) разрешенного использования	-
7.1.	Дополнительные сведения об использовании земельного участка	-
8.	Кадастровый или иной государственный учетный номер (инвентарный) здания, сооружения, объекта незавершенного строительства, расположенного на земельном участке	-
9.	Сведения о земельных участках (землях общего пользования, территории общего пользования), посредством которых обеспечивается доступ	Земли общего пользования
10.	Иные сведения	-

4. Пояснения к сведениям об уточняемом земельном участке с кадастровым номером 04:08:040101:343 :

1.	-

Сведения об уточняемых земельных участках

1. Сведения о характерных точках границы уточняемого земельного участка с кадастровым номером 04:08:040101:345 :

Система координат МСК-04, зона 1 **Зона №1**

Обозначение характерных точек границ	Координаты, м				Метод определения координат	Формулы, примененные для расчета средней квадратической погрешности определения координат характерных точек границ (Mt), с подставленными в такие формулы значениями и итоговые (вычисленные) значения Mt, м	Описание закрепления точки
	содержатся в Едином государственном реестре недвижимости		определены в результате выполнения комплексных кадастровых работ				
	X	Y	X	Y			
1	2	3	4	5	6	7	8
н2681У	-	-	472010.31	1275746.09	Метод спутниковых геодезических измерений (определений)	-	-
н2682У	-	-	472005.56	1275756.55	Метод спутниковых геодезических измерений (определений)	-	-
н785У	-	-	472001.75	1275754.49	Метод спутниковых геодезических измерений (определений)	-	-
н786У	-	-	471999.78	1275753.51	Метод спутниковых геодезических измерений (определений)	-	-
н789У	-	-	471993.78	1275750.56	Метод спутниковых геодезических измерений (определений)	-	-
н790У	-	-	471989.21	1275748.30	Метод спутниковых геодезических измерений (определений)	-	-
н2683У	-	-	471986.56	1275747.36	Метод спутниковых геодезических измерений (определений)	-	-
н2684У	-	-	471950.08	1275725.60	Метод спутниковых геодезических измерений (определений)	-	-
н2685У	-	-	471940.72	1275719.34	Метод спутниковых геодезических измерений (определений)	-	-
н2686У	-	-	471936.47	1275715.69	Метод спутниковых геодезических измерений (определений)	-	-

1. Сведения о характерных точках границы уточняемого земельного участка с кадастровым номером 04:08:040101:345 :

Система координат МСК-04, зона 1 **Зона №1**

Обозначение характерных точек границ	Координаты, м				Метод определения координат	Формулы, примененные для расчета средней квадратической погрешности определения координат характерных точек границ (Mt), с подставленными в такие формулы значениями и итоговые (вычисленные) значения Mt, м	Описание закрепления точки
	содержатся в Едином государственном реестре недвижимости		определены в результате выполнения комплексных кадастровых работ				
	X	Y	X	Y			
1	2	3	4	5	6	7	8
н2687У	-	-	471951.08	1275700.82	Метод спутниковых геодезических измерений (определений)	-	-
907	-	-	471954.14	1275703.80	Метод спутниковых геодезических измерений (определений)	-	-
н2620У	-	-	471982.43	1275725.27	Метод спутниковых геодезических измерений (определений)	-	-
н2619У	-	-	471996.83	1275734.67	Метод спутниковых геодезических измерений (определений)	-	-
906	-	-	472001.53	1275736.89	Метод спутниковых геодезических измерений (определений)	-	-
905	-	-	472005.50	1275735.78	Метод спутниковых геодезических измерений (определений)	-	-
904	-	-	472007.26	1275736.77	Метод спутниковых геодезических измерений (определений)	-	-
н2688У	-	-	472010.46	1275737.58	Метод спутниковых геодезических измерений (определений)	-	-
н2689У	-	-	472007.81	1275744.68	Метод спутниковых геодезических измерений (определений)	-	-
н2681У	-	-	472010.31	1275746.09	Метод спутниковых геодезических измерений (определений)	-	-

2. Сведения о частях границ уточняемого земельного участка с кадастровым номером 04:08:040101:345 :

Обозначение части границ		Горизонтальное проложение (S), м	Описание прохождения части границ	Сведения о согласовании местоположения границ (согласовано/спорное)
от т.	до т.			
1	2	3	4	5
н2681У	н2682У	11.49	-	-
н2682У	н785У	4.33	-	-
н785У	н786У	2.20	-	-
н786У	н789У	6.69	-	-
н789У	н790У	5.10	-	-
н790У	н2683У	2.81	-	-
н2683У	н2684У	42.48	-	-
н2684У	н2685У	11.26	-	-
н2685У	н2686У	5.60	-	-
н2686У	н2687У	20.85	-	-
н2687У	907	4.27	-	-
907	н2620У	35.51	-	-
н2620У	н2619У	17.20	-	-
н2619У	906	5.20	-	-
906	905	4.12	-	-
905	904	2.02	-	-
904	н2688У	3.30	-	-
н2688У	н2689У	7.58	-	-
н2689У	н2681У	2.87	-	-

3. Сведения о характеристиках уточняемого земельного участка с кадастровым номером 04:08:040101:345 :

№ п/п	Наименование характеристики земельного участка	Значение характеристики
1	2	3
1.	Адрес земельного участка	-
1.1.	Сведения о местоположении земельного участка (при отсутствии адреса) в структурированном в соответствии с федеральной информационной адресной системой виде	-
1.2.	Дополнительные сведения о местоположении земельного участка	-
2.	Площадь земельного участка ± величина погрешности определения (вычисления) площади (Р ± ΔР), м2	1372 ± 13
3.	Формула, примененная для вычисления предельной погрешности определения площади земельного участка, с подставленными значениями и итоговые (вычисленные) значения (ΔР), м2	ΔР=3.5*Mt*√P=3.5*0,1*√1372=13
4.	Площадь земельного участка согласно сведениям Единого государственного реестра недвижимости (Ркад), м2	1600
5.	Оценка расхождения Р и Ркад (Р - Ркад), м2	228
6.	Предельные минимальный и максимальный размеры земельного участка (Рмин и Рмакс), м2	1100 -
7.	Вид (виды) разрешенного использования	-

3. Сведения о характеристиках уточняемого земельного участка с кадастровым номером 04:08:040101:345 :

№ п/п	Наименование характеристики земельного участка	Значение характеристики
1	2	3
7.1.	Дополнительные сведения об использовании земельного участка	-
8.	Кадастровый или иной государственный учетный номер (инвентарный) здания, сооружения, объекта незавершенного строительства, расположенного на земельном участке	-
9.	Сведения о земельных участках (землях общего пользования, территории общего пользования), посредством которых обеспечивается доступ	Земли общего пользования
10.	Иные сведения	-

4. Пояснения к сведениям об уточняемом земельном участке с кадастровым номером 04:08:040101:345 :

1.	-

Сведения об уточняемых земельных участках

1. Сведения о характерных точках границы уточняемого земельного участка с кадастровым номером 04:08:040101:346 :

Система координат МСК-04, зона 1 **Зона №1**

Обозначение характерных точек границ	Координаты, м				Метод определения координат	Формулы, примененные для расчета средней квадратической погрешности определения координат характерных точек границ (Mt), с подставленными в такие формулы значениями и итоговые (вычисленные) значения Mt, м	Описание закрепления точки
	содержатся в Едином государственном реестре недвижимости		определены в результате выполнения комплексных кадастровых работ				
	X	Y	X	Y			
1	2	3	4	5	6	7	8
230	-	-	472591.13	1274413.65	Метод спутниковых геодезических измерений (определений)	-	-
н2690У	-	-	472572.75	1274441.07	Метод спутниковых геодезических измерений (определений)	-	-
н2691У	-	-	472554.60	1274430.22	Метод спутниковых геодезических измерений (определений)	-	-
н2692У	-	-	472531.25	1274415.82	Метод спутниковых геодезических измерений (определений)	-	-
н2693У	-	-	472528.45	1274412.27	Метод спутниковых геодезических измерений (определений)	-	-
н2694У	-	-	472526.40	1274407.47	Метод спутниковых геодезических измерений (определений)	-	-
н2695У	-	-	472529.05	1274397.22	Метод спутниковых геодезических измерений (определений)	-	-
н2696У	-	-	472531.70	1274388.87	Метод спутниковых геодезических измерений (определений)	-	-
233	-	-	472535.58	1274381.35	Метод спутниковых геодезических измерений (определений)	-	-
232	-	-	472540.13	1274383.47	Метод спутниковых геодезических измерений (определений)	-	-

1. Сведения о характерных точках границы уточняемого земельного участка с кадастровым номером 04:08:040101:346 :

Система координат МСК-04, зона 1 **Зона №1**

Обозначение характерных точек границ	Координаты, м				Метод определения координат	Формулы, примененные для расчета средней квадратической погрешности определения координат характерных точек границ (Mt), с подставленными в такие формулы значениями и итоговые (вычисленные) значения Mt, м	Описание закрепления точки
	содержатся в Едином государственном реестре недвижимости		определены в результате выполнения комплексных кадастровых работ				
	X	Y	X	Y			
1	2	3	4	5	6	7	8
231	-	-	472556.97	1274392.98	Метод спутниковых геодезических измерений (определений)	-	-
230	-	-	472591.13	1274413.65	Метод спутниковых геодезических измерений (определений)	-	-

2. Сведения о частях границ уточняемого земельного участка с кадастровым номером 04:08:040101:346 :

Обозначение части границ		Горизонтальное проложение (S), м	Описание прохождения части границ	Сведения о согласовании местоположения границ (согласовано/спорное)
от т.	до т.			
1	2	3	4	5
230	н2690У	33.01	-	-
н2690У	н2691У	21.15	-	-
н2691У	н2692У	27.43	-	-
н2692У	н2693У	4.52	-	-
н2693У	н2694У	5.22	-	-
н2694У	н2695У	10.59	-	-
н2695У	н2696У	8.76	-	-
н2696У	233	8.46	-	-
233	232	5.02	-	-
232	231	19.34	-	-
231	230	39.93	-	-

3. Сведения о характеристиках уточняемого земельного участка с кадастровым номером 04:08:040101:346 :

№ п/п	Наименование характеристики земельного участка	Значение характеристики
1	2	3
1.	Адрес земельного участка	-
1.1.	Сведения о местоположении земельного участка (при отсутствии адреса) в структурированном в соответствии с федеральной информационной адресной системой виде	-
1.2.	Дополнительные сведения о местоположении земельного участка	-
2.	Площадь земельного участка ± величина погрешности определения (вычисления) площади (P ± ΔP), м2	1982 ± 16

3. Сведения о характеристиках уточняемого земельного участка с кадастровым номером 04:08:040101:346 :

№ п/п	Наименование характеристики земельного участка	Значение характеристики
1	2	3
3.	Формула, примененная для вычисления предельной погрешности определения площади земельного участка, с подставленными значениями и итоговые (вычисленные) значения (ΔР), м2	ΔР=3.5*Mt*√P=3.5*0,1*√1982=16
4.	Площадь земельного участка согласно сведениям Единого государственного реестра недвижимости (Ркад), м2	1600
5.	Оценка расхождения Р и Ркад (Р - Ркад), м2	382
6.	Предельные минимальный и максимальный размеры земельного участка (Рмин и Рмакс), м2	1100 -
7.	Вид (виды) разрешенного использования	-
7.1.	Дополнительные сведения об использовании земельного участка	-
8.	Кадастровый или иной государственный учетный номер (инвентарный) здания, сооружения, объекта незавершенного строительства, расположенного на земельном участке	-
9.	Сведения о земельных участках (землях общего пользования, территории общего пользования), посредством которых обеспечивается доступ	Земли общего пользования
10.	Иные сведения	-

4. Пояснения к сведениям об уточняемом земельном участке с кадастровым номером 04:08:040101:346 :

1.	-

Сведения об уточняемых земельных участках

1. Сведения о характерных точках границы уточняемого земельного участка с кадастровым номером 04:08:040101:349 :

Система координат МСК-04, зона 1 **Зона №1**

Обозначение характерных точек границ	Координаты, м				Метод определения координат	Формулы, примененные для расчета средней квадратической погрешности определения координат характерных точек границ (Mt), с подставленными в такие формулы значениями и итоговые (вычисленные) значения Mt, м	Описание закрепления точки
	содержатся в Едином государственном реестре недвижимости		определены в результате выполнения комплексных кадастровых работ				
	X	Y	X	Y			
1	2	3	4	5	6	7	8
н1947У	-	-	472896.87	1273966.58	Метод спутниковых геодезических измерений (определений)	-	-
н2446У	-	-	472884.27	1273978.81	Метод спутниковых геодезических измерений (определений)	-	-
н2445У	-	-	472873.59	1273966.73	Метод спутниковых геодезических измерений (определений)	-	-
н2444У	-	-	472871.85	1273964.09	Метод спутниковых геодезических измерений (определений)	-	-
н2443У	-	-	472870.95	1273961.91	Метод спутниковых геодезических измерений (определений)	-	-
н2442У	-	-	472849.38	1273939.95	Метод спутниковых геодезических измерений (определений)	-	-
н2441У	-	-	472833.62	1273925.97	Метод спутниковых геодезических измерений (определений)	-	-
н1952У	-	-	472840.06	1273918.88	Метод спутниковых геодезических измерений (определений)	-	-
н1951У	-	-	472862.70	1273936.48	Метод спутниковых геодезических измерений (определений)	-	-
н1950У	-	-	472865.56	1273933.77	Метод спутниковых геодезических измерений (определений)	-	-

1. Сведения о характерных точках границы уточняемого земельного участка с кадастровым номером 04:08:040101:349 :

Система координат МСК-04, зона 1 **Зона №1**

Обозначение характерных точек границ	Координаты, м				Метод определения координат	Формулы, примененные для расчета средней квадратической погрешности определения координат характерных точек границ (Mt), с подставленными в такие формулы значениями и итоговые (вычисленные) значения Mt, м	Описание закрепления точки
	содержатся в Едином государственном реестре недвижимости		определены в результате выполнения комплексных кадастровых работ				
	X	Y	X	Y			
1	2	3	4	5	6	7	8
н1949У	-	-	472887.60	1273956.72	Метод спутниковых геодезических измерений (определений)	-	-
н1948У	-	-	472893.84	1273963.55	Метод спутниковых геодезических измерений (определений)	-	-
н1947У	-	-	472896.87	1273966.58	Метод спутниковых геодезических измерений (определений)	-	-

2. Сведения о частях границ уточняемого земельного участка с кадастровым номером 04:08:040101:349 :

Обозначение части границ		Горизонтальное проложение (S), м	Описание прохождения части границ	Сведения о согласовании местоположения границ (согласовано/спорное)
от т.	до т.			
1	2	3	4	5
н1947У	н2446У	17.56	-	-
н2446У	н2445У	16.12	-	-
н2445У	н2444У	3.16	-	-
н2444У	н2443У	2.36	-	-
н2443У	н2442У	30.78	-	-
н2442У	н2441У	21.07	-	-
н2441У	н1952У	9.58	-	-
н1952У	н1951У	28.68	-	-
н1951У	н1950У	3.94	-	-
н1950У	н1949У	31.82	-	-
н1949У	н1948У	9.25	-	-
н1948У	н1947У	4.29	-	-

3. Сведения о характеристиках уточняемого земельного участка с кадастровым номером 04:08:040101:349 :

№ п/п	Наименование характеристики земельного участка	Значение характеристики
1	2	3
1.	Адрес земельного участка	-

3. Сведения о характеристиках уточняемого земельного участка с кадастровым номером 04:08:040101:349 :

№ п/п	Наименование характеристики земельного участка	Значение характеристики
1	2	3
1.1.	Сведения о местоположении земельного участка (при отсутствии адреса) в структурированном в соответствии с федеральной информационной адресной системой виде	-
1.2.	Дополнительные сведения о местоположении земельного участка	-
2.	Площадь земельного участка ± величина погрешности определения (вычисления) площади (Р ± ΔР), м2	1041 ± 11
3.	Формула, примененная для вычисления предельной погрешности определения площади земельного участка, с подставленными значениями и итоговые (вычисленные) значения (ΔР), м2	ΔР=3.5*Mt*√P=3.5*0,1*√1041=11
4.	Площадь земельного участка согласно сведениям Единого государственного реестра недвижимости (Ркад), м2	1000
5.	Оценка расхождения Р и Ркад (Р - Ркад), м2	41
6.	Предельные минимальный и максимальный размеры земельного участка (Рмин и Рмакс), м2	1100 -
7.	Вид (виды) разрешенного использования	-
7.1.	Дополнительные сведения об использовании земельного участка	-
8.	Кадастровый или иной государственный учетный номер (инвентарный) здания, сооружения, объекта незавершенного строительства, расположенного на земельном участке	-
9.	Сведения о земельных участках (землях общего пользования, территории общего пользования), посредством которых обеспечивается доступ	Земли общего пользования
10.	Иные сведения	-

4. Пояснения к сведениям об уточняемом земельном участке с кадастровым номером 04:08:040101:349 :

1.	-

Сведения об уточняемых земельных участках

1. Сведения о характерных точках границы уточняемого земельного участка с кадастровым номером 04:08:040101:350 :

Система координат МСК-04, зона 1 **Зона №1**

Обозначение характерных точек границ	Координаты, м				Метод определения координат	Формулы, примененные для расчета средней квадратической погрешности определения координат характерных точек границ (Mt), с подставленными в такие формулы значениями и итоговые (вычисленные) значения Mt, м	Описание закрепления точки
	содержатся в Едином государственном реестре недвижимости		определены в результате выполнения комплексных кадастровых работ				
	X	Y	X	Y			
1	2	3	4	5	6	7	8
н2697У	-	-	472442.48	1275490.46	Метод спутниковых геодезических измерений (определений)	-	-
н2698У	-	-	472437.63	1275501.71	Метод спутниковых геодезических измерений (определений)	-	-
н2699У	-	-	472429.36	1275518.85	Метод спутниковых геодезических измерений (определений)	-	-
942	-	-	472425.75	1275516.90	Метод спутниковых геодезических измерений (определений)	-	-
н2700У	-	-	472381.81	1275492.36	Метод спутниковых геодезических измерений (определений)	-	-
н2701У	-	-	472396.29	1275465.95	Метод спутниковых геодезических измерений (определений)	-	-
н2702У	-	-	472415.15	1275478.41	Метод спутниковых геодезических измерений (определений)	-	-
н2697У	-	-	472442.48	1275490.46	Метод спутниковых геодезических измерений (определений)	-	-

2. Сведения о частях границ уточняемого земельного участка с кадастровым номером 04:08:040101:350 :

Обозначение части границ		Горизонтальное проложение (S), м	Описание прохождения части границ	Сведения о согласовании местоположения границ (согласовано/спорное)
от т.	до т.			
1	2	3	4	5
н2697У	н2698У	12.25	-	-

2. Сведения о частях границ уточняемого земельного участка с кадастровым номером 04:08:040101:350 :

Обозначение части границ		Горизонтальное проложение (S), м	Описание прохождения части границ	Сведения о согласовании местоположения границ (согласовано/спорное)
от т.	до т.			
1	2	3	4	5
н2698У	н2699У	19.03	-	-
н2699У	942	4.10	-	-
942	н2700У	50.33	-	-
н2700У	н2701У	30.12	-	-
н2701У	н2702У	22.60	-	-
н2702У	н2697У	29.87	-	-

3. Сведения о характеристиках уточняемого земельного участка с кадастровым номером 04:08:040101:350 :

№ п/п	Наименование характеристики земельного участка	Значение характеристики
1	2	3
1.	Адрес земельного участка	-
1.1.	Сведения о местоположении земельного участка (при отсутствии адреса) в структурированном в соответствии с федеральной информационной адресной системой виде	-
1.2.	Дополнительные сведения о местоположении земельного участка	-
2.	Площадь земельного участка ± величина погрешности определения (вычисления) площади (Р ± ΔР), м2	1586 ± 14
3.	Формула, примененная для вычисления предельной погрешности определения площади земельного участка, с подставленными значениями и итоговые (вычисленные) значения (ΔР), м2	ΔР=3.5*Mt*√P=3.5*0,1*√1586=14
4.	Площадь земельного участка согласно сведениям Единого государственного реестра недвижимости (Ркад), м2	1650
5.	Оценка расхождения Р и Ркад (Р - Ркад), м2	64
6.	Предельные минимальный и максимальный размеры земельного участка (Рмин и Рмакс), м2	1100 -
7.	Вид (виды) разрешенного использования	-
7.1.	Дополнительные сведения об использовании земельного участка	-
8.	Кадастровый или иной государственный учетный номер (инвентарный) здания, сооружения, объекта незавершенного строительства, расположенного на земельном участке	-
9.	Сведения о земельных участках (землях общего пользования, территории общего пользования), посредством которых обеспечивается доступ	Земли общего пользования
10.	Иные сведения	-

4. Пояснения к сведениям об уточняемом земельном участке с кадастровым номером 04:08:040101:350 :

1.	-

Сведения об уточняемых земельных участках

1. Сведения о характерных точках границы уточняемого земельного участка с кадастровым номером 04:08:040101:351 :

Система координат МСК-04, зона 1 **Зона №1**

Обозначение характерных точек границ	Координаты, м				Метод определения координат	Формулы, примененные для расчета средней квадратической погрешности определения координат характерных точек границ (Mt), с подставленными в такие формулы значениями и итоговые (вычисленные) значения Mt, м	Описание закрепления точки
	содержатся в Едином государственном реестре недвижимости		определены в результате выполнения комплексных кадастровых работ				
	X	Y	X	Y			
1	2	3	4	5	6	7	8
884	-	-	472394.70	1275572.51	Метод спутниковых геодезических измерений (определений)	-	-
345	-	-	472391.07	1275581.39	Метод спутниковых геодезических измерений (определений)	-	-
344	-	-	472381.09	1275602.26	Метод спутниковых геодезических измерений (определений)	-	-
н1518У	-	-	472376.03	1275599.40	Метод спутниковых геодезических измерений (определений)	-	-
н1523У	-	-	472362.95	1275593.29	Метод спутниковых геодезических измерений (определений)	-	-
н1522У	-	-	472353.04	1275589.37	Метод спутниковых геодезических измерений (определений)	-	-
н2703У	-	-	472339.03	1275579.80	Метод спутниковых геодезических измерений (определений)	-	-
н1521У	-	-	472331.06	1275574.81	Метод спутниковых геодезических измерений (определений)	-	-
н2704У	-	-	472336.91	1275564.39	Метод спутниковых геодезических измерений (определений)	-	-
н2705У	-	-	472338.86	1275564.69	Метод спутниковых геодезических измерений (определений)	-	-

1. Сведения о характерных точках границы уточняемого земельного участка с кадастровым номером 04:08:040101:351 :

Система координат МСК-04, зона 1 **Зона №1**

Обозначение характерных точек границ	Координаты, м				Метод определения координат	Формулы, примененные для расчета средней квадратической погрешности определения координат характерных точек границ (Mt), с подставленными в такие формулы значениями и итоговые (вычисленные) значения Mt, м	Описание закрепления точки
	содержатся в Едином государственном реестре недвижимости		определены в результате выполнения комплексных кадастровых работ				
	X	Y	X	Y			
1	2	3	4	5	6	7	8
н2706У	-	-	472347.50	1275548.86	Метод спутниковых геодезических измерений (определений)	-	-
1118	-	-	472361.00	1275556.09	Метод спутниковых геодезических измерений (определений)	-	-
1117	-	-	472361.84	1275555.06	Метод спутниковых геодезических измерений (определений)	-	-
885	-	-	472381.59	1275565.43	Метод спутниковых геодезических измерений (определений)	-	-
884	-	-	472394.70	1275572.51	Метод спутниковых геодезических измерений (определений)	-	-

2. Сведения о частях границ уточняемого земельного участка с кадастровым номером 04:08:040101:351 :

Обозначение части границ		Горизонтальное проложение (S), м	Описание прохождения части границ	Сведения о согласовании местоположения границ (согласовано/спорное)
от т.	до т.			
1	2	3	4	5
884	345	9.59	-	-
345	344	23.13	-	-
344	н1518У	5.81	-	-
н1518У	н1523У	14.44	-	-
н1523У	н1522У	10.66	-	-
н1522У	н2703У	16.97	-	-
н2703У	н1521У	9.40	-	-
н1521У	н2704У	11.95	-	-
н2704У	н2705У	1.97	-	-
н2705У	н2706У	18.03	-	-
н2706У	1118	15.31	-	-
1118	1117	1.33	-	-
1117	885	22.31	-	-

2. Сведения о частях границ уточняемого земельного участка с кадастровым номером 04:08:040101:351 :

Обозначение части границ		Горизонтальное проложение (S), м	Описание прохождения части границ	Сведения о согласовании местоположения границ (согласовано/спорное)
от т.	до т.			
1	2	3	4	5
885	884	14.90	-	-

3. Сведения о характеристиках уточняемого земельного участка с кадастровым номером 04:08:040101:351 :

№ п/п	Наименование характеристики земельного участка	Значение характеристики
1	2	3
1.	Адрес земельного участка	-
1.1.	Сведения о местоположении земельного участка (при отсутствии адреса) в структурированном в соответствии с федеральной информационной адресной системой виде	-
1.2.	Дополнительные сведения о местоположении земельного участка	-
2.	Площадь земельного участка ± величина погрешности определения (вычисления) площади (Р ± ΔР), м2	1800 ± 15
3.	Формула, примененная для вычисления предельной погрешности определения площади земельного участка, с подставленными значениями и итоговые (вычисленные) значения (ΔР), м2	ΔР=3.5*Mt*√P=3.5*0,1*√1800=15
4.	Площадь земельного участка согласно сведениям Единого государственного реестра недвижимости (Ркад), м2	1200
5.	Оценка расхождения Р и Ркад (Р - Ркад), м2	600
6.	Предельные минимальный и максимальный размеры земельного участка (Рмин и Рмакс), м2	1100 -
7.	Вид (виды) разрешенного использования	-
7.1.	Дополнительные сведения об использовании земельного участка	-
8.	Кадастровый или иной государственный учетный номер (инвентарный) здания, сооружения, объекта незавершенного строительства, расположенного на земельном участке	-
9.	Сведения о земельных участках (землях общего пользования, территории общего пользования), посредством которых обеспечивается доступ	Земли общего пользования
10.	Иные сведения	-

4. Пояснения к сведениям об уточняемом земельном участке с кадастровым номером 04:08:040101:351 :

1.	-

Сведения об уточняемых земельных участках

1. Сведения о характерных точках границы уточняемого земельного участка с кадастровым номером 04:08:040101:352 :

Система координат МСК-04, зона 1 **Зона №1**

Обозначение характерных точек границ	Координаты, м				Метод определения координат	Формулы, примененные для расчета средней квадратической погрешности определения координат характерных точек границ (Mt), с подставленными в такие формулы значениями и итоговые (вычисленные) значения Mt, м	Описание закрепления точки
	содержатся в Едином государственном реестре недвижимости		определены в результате выполнения комплексных кадастровых работ				
	X	Y	X	Y			
1	2	3	4	5	6	7	8
637	-	-	472990.93	1273882.31	Метод спутниковых геодезических измерений (определений)	-	-
н2707У	-	-	472981.75	1273890.69	Метод спутниковых геодезических измерений (определений)	-	-
н2708У	-	-	472979.27	1273888.30	Метод спутниковых геодезических измерений (определений)	-	-
1555	-	-	472973.69	1273894.08	Метод спутниковых геодезических измерений (определений)	-	-
1554	-	-	472958.86	1273878.31	Метод спутниковых геодезических измерений (определений)	-	-
1553	-	-	472936.59	1273854.21	Метод спутниковых геодезических измерений (определений)	-	-
1552	-	-	472918.44	1273836.34	Метод спутниковых геодезических измерений (определений)	-	-
н2709У	-	-	472932.07	1273823.98	Метод спутниковых геодезических измерений (определений)	-	-
н2710У	-	-	472943.88	1273836.67	Метод спутниковых геодезических измерений (определений)	-	-
642	-	-	472946.52	1273837.14	Метод спутниковых геодезических измерений (определений)	-	-

1. Сведения о характерных точках границы уточняемого земельного участка с кадастровым номером 04:08:040101:352 :

Система координат МСК-04, зона 1 **Зона №1**

Обозначение характерных точек границ	Координаты, м				Метод определения координат	Формулы, примененные для расчета средней квадратической погрешности определения координат характерных точек границ (Mt), с подставленными в такие формулы значениями и итоговые (вычисленные) значения Mt, м	Описание закрепления точки
	содержатся в Едином государственном реестре недвижимости		определены в результате выполнения комплексных кадастровых работ				
	X	Y	X	Y			
1	2	3	4	5	6	7	8
641	-	-	472953.34	1273842.91	Метод спутниковых геодезических измерений (определений)	-	-
640	-	-	472963.42	1273853.72	Метод спутниковых геодезических измерений (определений)	-	-
639	-	-	472980.67	1273871.33	Метод спутниковых геодезических измерений (определений)	-	-
638	-	-	472986.91	1273878.09	Метод спутниковых геодезических измерений (определений)	-	-
637	-	-	472990.93	1273882.31	Метод спутниковых геодезических измерений (определений)	-	-

2. Сведения о частях границ уточняемого земельного участка с кадастровым номером 04:08:040101:352 :

Обозначение части границ		Горизонтальное проложение (S), м	Описание прохождения части границ	Сведения о согласовании местоположения границ (согласовано/спорное)
от т.	до т.			
1	2	3	4	5
637	н2707У	12.43	-	-
н2707У	н2708У	3.44	-	-
н2708У	1555	8.03	-	-
1555	1554	21.65	-	-
1554	1553	32.81	-	-
1553	1552	25.47	-	-
1552	н2709У	18.40	-	-
н2709У	н2710У	17.34	-	-
н2710У	642	2.68	-	-
642	641	8.93	-	-
641	640	14.78	-	-
640	639	24.65	-	-
639	638	9.20	-	-

2. Сведения о частях границ уточняемого земельного участка с кадастровым номером 04:08:040101:352 :

Обозначение части границ		Горизонтальное проложение (S), м	Описание прохождения части границ	Сведения о согласовании местоположения границ (согласовано/спорное)
от т.	до т.			
1	2	3	4	5
638	637	5.83	-	-

3. Сведения о характеристиках уточняемого земельного участка с кадастровым номером 04:08:040101:352 :

№ п/п	Наименование характеристики земельного участка	Значение характеристики
1	2	3
1.	Адрес земельного участка	-
1.1.	Сведения о местоположении земельного участка (при отсутствии адреса) в структурированном в соответствии с федеральной информационной адресной системой виде	-
1.2.	Дополнительные сведения о местоположении земельного участка	-
2.	Площадь земельного участка ± величина погрешности определения (вычисления) площади (Р ± ΔР), м2	1607 ± 14
3.	Формула, примененная для вычисления предельной погрешности определения площади земельного участка, с подставленными значениями и итоговые (вычисленные) значения (ΔР), м2	ΔР=3.5*Mt*√P=3.5*0,1*√1607=14
4.	Площадь земельного участка согласно сведениям Единого государственного реестра недвижимости (Ркад), м2	1500
5.	Оценка расхождения Р и Ркад (Р - Ркад), м2	107
6.	Предельные минимальный и максимальный размеры земельного участка (Рмин и Рмакс), м2	1100 -
7.	Вид (виды) разрешенного использования	-
7.1.	Дополнительные сведения об использовании земельного участка	-
8.	Кадастровый или иной государственный учетный номер (инвентарный) здания, сооружения, объекта незавершенного строительства, расположенного на земельном участке	-
9.	Сведения о земельных участках (землях общего пользования, территории общего пользования), посредством которых обеспечивается доступ	Земли общего пользования
10.	Иные сведения	-

4. Пояснения к сведениям об уточняемом земельном участке с кадастровым номером 04:08:040101:352 :

1.	-

Сведения об уточняемых земельных участках

1. Сведения о характерных точках границы уточняемого земельного участка с кадастровым номером 04:08:040101:353 :

Система координат МСК-04, зона 1 **Зона №1**

Обозначение характерных точек границ	Координаты, м				Метод определения координат	Формулы, примененные для расчета средней квадратической погрешности определения координат характерных точек границ (Mt), с подставленными в такие формулы значениями и итоговые (вычисленные) значения Mt, м	Описание закрепления точки
	содержатся в Едином государственном реестре недвижимости		определены в результате выполнения комплексных кадастровых работ				
	X	Y	X	Y			
1	2	3	4	5	6	7	8
н2711У	-	-	472443.05	1274867.15	Метод спутниковых геодезических измерений (определений)	-	-
н2712У	-	-	472440.41	1274877.53	Метод спутниковых геодезических измерений (определений)	-	-
1386	-	-	472434.68	1274891.59	Метод спутниковых геодезических измерений (определений)	-	-
1385	-	-	472433.40	1274895.12	Метод спутниковых геодезических измерений (определений)	-	-
н2563У	-	-	472416.31	1274887.33	Метод спутниковых геодезических измерений (определений)	-	-
н2562У	-	-	472405.48	1274881.46	Метод спутниковых геодезических измерений (определений)	-	-
н2561У	-	-	472397.68	1274875.66	Метод спутниковых геодезических измерений (определений)	-	-
н2560У	-	-	472388.69	1274870.80	Метод спутниковых геодезических измерений (определений)	-	-
н2559У	-	-	472374.06	1274865.30	Метод спутниковых геодезических измерений (определений)	-	-
н2713У	-	-	472384.69	1274841.81	Метод спутниковых геодезических измерений (определений)	-	-

1. Сведения о характерных точках границы уточняемого земельного участка с кадастровым номером 04:08:040101:353 :

Система координат МСК-04, зона 1 **Зона №1**

Обозначение характерных точек границ	Координаты, м				Метод определения координат	Формулы, примененные для расчета средней квадратической погрешности определения координат характерных точек границ (Mt), с подставленными в такие формулы значениями и итоговые (вычисленные) значения Mt, м	Описание закрепления точки
	содержатся в Едином государственном реестре недвижимости		определены в результате выполнения комплексных кадастровых работ				
	X	Y	X	Y			
1	2	3	4	5	6	7	8
н2714У	-	-	472387.22	1274842.87	Метод спутниковых геодезических измерений (определений)	-	-
н2715У	-	-	472388.09	1274844.30	Метод спутниковых геодезических измерений (определений)	-	-
н2716У	-	-	472399.18	1274848.85	Метод спутниковых геодезических измерений (определений)	-	-
н2717У	-	-	472400.21	1274846.11	Метод спутниковых геодезических измерений (определений)	-	-
н2718У	-	-	472409.98	1274850.61	Метод спутниковых геодезических измерений (определений)	-	-
н2719У	-	-	472411.45	1274852.17	Метод спутниковых геодезических измерений (определений)	-	-
н2720У	-	-	472409.33	1274855.18	Метод спутниковых геодезических измерений (определений)	-	-
н2721У	-	-	472428.18	1274861.27	Метод спутниковых геодезических измерений (определений)	-	-
н2722У	-	-	472441.38	1274866.49	Метод спутниковых геодезических измерений (определений)	-	-
н2711У	-	-	472443.05	1274867.15	Метод спутниковых геодезических измерений (определений)	-	-

2. Сведения о частях границ уточняемого земельного участка с кадастровым номером 04:08:040101:353 :

Обозначение части границ		Горизонтальное проложение (S), м	Описание прохождения части границ	Сведения о согласовании местоположения границ (согласовано/спорное)
от т.	до т.			
1	2	3	4	5
н2711У	н2712У	10.71	-	-
н2712У	1386	15.18	-	-
1386	1385	3.75	-	-
1385	н2563У	18.78	-	-
н2563У	н2562У	12.32	-	-
н2562У	н2561У	9.72	-	-
н2561У	н2560У	10.22	-	-
н2560У	н2559У	15.63	-	-
н2559У	н2713У	25.78	-	-
н2713У	н2714У	2.74	-	-
н2714У	н2715У	1.67	-	-
н2715У	н2716У	11.99	-	-
н2716У	н2717У	2.93	-	-
н2717У	н2718У	10.76	-	-
н2718У	н2719У	2.14	-	-
н2719У	н2720У	3.68	-	-
н2720У	н2721У	19.81	-	-
н2721У	н2722У	14.19	-	-
н2722У	н2711У	1.80	-	-

3. Сведения о характеристиках уточняемого земельного участка с кадастровым номером 04:08:040101:353 :

№ п/п	Наименование характеристики земельного участка	Значение характеристики
1	2	3
1.	Адрес земельного участка	-
1.1.	Сведения о местоположении земельного участка (при отсутствии адреса) в структурированном в соответствии с федеральной информационной адресной системой виде	-
1.2.	Дополнительные сведения о местоположении земельного участка	-
2.	Площадь земельного участка ± величина погрешности определения (вычисления) площади (Р ± ΔР), м2	1768 ± 15
3.	Формула, примененная для вычисления предельной погрешности определения площади земельного участка, с подставленными значениями и итоговые (вычисленные) значения (ΔР), м2	ΔР=3.5*Mt*√P=3.5*0,1*√1768=15
4.	Площадь земельного участка согласно сведениям Единого государственного реестра недвижимости (Ркад), м2	1600
5.	Оценка расхождения Р и Ркад (Р - Ркад), м2	168
6.	Предельные минимальный и максимальный размеры земельного участка (Рмин и Рмакс), м2	1100 -
7.	Вид (виды) разрешенного использования	-

3. Сведения о характеристиках уточняемого земельного участка с кадастровым номером 04:08:040101:353 :

№ п/п	Наименование характеристики земельного участка	Значение характеристики
1	2	3
7.1.	Дополнительные сведения об использовании земельного участка	-
8.	Кадастровый или иной государственный учетный номер (инвентарный) здания, сооружения, объекта незавершенного строительства, расположенного на земельном участке	-
9.	Сведения о земельных участках (землях общего пользования, территории общего пользования), посредством которых обеспечивается доступ	Земли общего пользования
10.	Иные сведения	-

4. Пояснения к сведениям об уточняемом земельном участке с кадастровым номером 04:08:040101:353 :

1.	-

Сведения об уточняемых земельных участках

1. Сведения о характерных точках границы уточняемого земельного участка с кадастровым номером 04:08:040101:358 :

Система координат МСК-04, зона 1 **Зона №1**

Обозначение характерных точек границ	Координаты, м				Метод определения координат	Формулы, примененные для расчета средней квадратической погрешности определения координат характерных точек границ (Mt), с подставленными в такие формулы значениями и итоговые (вычисленные) значения Mt, м	Описание закрепления точки
	содержатся в Едином государственном реестре недвижимости		определены в результате выполнения комплексных кадастровых работ				
	X	Y	X	Y			
1	2	3	4	5	6	7	8
н2728У	-	-	472549.43	1275441.15	Метод спутниковых геодезических измерений (определений)	-	-
н2263У	-	-	472549.25	1275441.59	Метод спутниковых геодезических измерений (определений)	-	-
н2262У	-	-	472546.51	1275448.29	Метод спутниковых геодезических измерений (определений)	-	-
810	-	-	472543.00	1275455.57	Метод спутниковых геодезических измерений (определений)	-	-
н2729У	-	-	472534.14	1275452.22	Метод спутниковых геодезических измерений (определений)	-	-
н2730У	-	-	472534.60	1275450.92	Метод спутниковых геодезических измерений (определений)	-	-
н2731У	-	-	472527.45	1275447.97	Метод спутниковых геодезических измерений (определений)	-	-
н2732У	-	-	472518.66	1275444.44	Метод спутниковых геодезических измерений (определений)	-	-
н2733У	-	-	472513.85	1275442.55	Метод спутниковых геодезических измерений (определений)	-	-
н2734У	-	-	472519.38	1275430.66	Метод спутниковых геодезических измерений (определений)	-	-

1. Сведения о характерных точках границы уточняемого земельного участка с кадастровым номером 04:08:040101:358 :

Система координат МСК-04, зона 1 **Зона №1**

Обозначение характерных точек границ	Координаты, м				Метод определения координат	Формулы, примененные для расчета средней квадратической погрешности определения координат характерных точек границ (Mt), с подставленными в такие формулы значениями и итоговые (вычисленные) значения Mt, м	Описание закрепления точки
	содержатся в Едином государственном реестре недвижимости		определены в результате выполнения комплексных кадастровых работ				
	X	Y	X	Y			
1	2	3	4	5	6	7	8
н2728У	-	-	472549.43	1275441.15	Метод спутниковых геодезических измерений (определений)	-	-

2. Сведения о частях границ уточняемого земельного участка с кадастровым номером 04:08:040101:358 :

Обозначение части границ		Горизонтальное проложение (S), м	Описание прохождения части границ	Сведения о согласовании местоположения границ (согласовано/спорное)
от т.	до т.			
1	2	3	4	5
н2728У	н2263У	0.48	-	-
н2263У	н2262У	7.24	-	-
н2262У	810	8.08	-	-
810	н2729У	9.47	-	-
н2729У	н2730У	1.38	-	-
н2730У	н2731У	7.73	-	-
н2731У	н2732У	9.47	-	-
н2732У	н2733У	5.17	-	-
н2733У	н2734У	13.11	-	-
н2734У	н2728У	31.83	-	-

3. Сведения о характеристиках уточняемого земельного участка с кадастровым номером 04:08:040101:358 :

№ п/п	Наименование характеристики земельного участка	Значение характеристики
1	2	3
1.	Адрес земельного участка	-
1.1.	Сведения о местоположении земельного участка (при отсутствии адреса) в структурированном в соответствии с федеральной информационной адресной системой виде	-
1.2.	Дополнительные сведения о местоположении земельного участка	-
2.	Площадь земельного участка ± величина погрешности определения (вычисления) площади (P ± ΔP), м2	454 ± 7
3.	Формула, примененная для вычисления предельной погрешности определения площади земельного участка, с подставленными значениями и итоговые (вычисленные) значения (ΔP), м2	ΔP=3.5*Mt*√P=3.5*0,1*√454=7
4.	Площадь земельного участка согласно сведениям Единого государственного реестра недвижимости (Ркад), м2	300

3. Сведения о характеристиках уточняемого земельного участка с кадастровым номером 04:08:040101:358 :

№ п/п	Наименование характеристики земельного участка	Значение характеристики
1	**2**	**3**
5.	Оценка расхождения Р и Ркад (Р - Ркад), м2	154
6.	Предельные минимальный и максимальный размеры земельного участка (Рмин и Рмакс), м2	1100 -
7.	Вид (виды) разрешенного использования	-
7.1.	Дополнительные сведения об использовании земельного участка	-
8.	Кадастровый или иной государственный учетный номер (инвентарный) здания, сооружения, объекта незавершенного строительства, расположенного на земельном участке	-
9.	Сведения о земельных участках (землях общего пользования, территории общего пользования), посредством которых обеспечивается доступ	Земли общего пользования
10.	Иные сведения	-

4. Пояснения к сведениям об уточняемом земельном участке с кадастровым номером 04:08:040101:358 :

1.	-

Сведения об уточняемых земельных участках

1. Сведения о характерных точках границы уточняемого земельного участка с кадастровым номером 04:08:040101:359 :

Система координат МСК-04, зона 1 **Зона №1**

Обозначение характерных точек границ	Координаты, м				Метод определения координат	Формулы, примененные для расчета средней квадратической погрешности определения координат характерных точек границ (Mt), с подставленными в такие формулы значениями и итоговые (вычисленные) значения Mt, м	Описание закрепления точки
	содержатся в Едином государственном реестре недвижимости		определены в результате выполнения комплексных кадастровых работ				
	X	Y	X	Y			
1	2	3	4	5	6	7	8
н2735У	-	-	472635.88	1275625.64	Метод спутниковых геодезических измерений (определений)	-	-
н1728У	-	-	472625.32	1275644.69	Метод спутниковых геодезических измерений (определений)	-	-
427	-	-	472617.67	1275642.29	Метод спутниковых геодезических измерений (определений)	-	-
н1727У	-	-	472603.76	1275635.81	Метод спутниковых геодезических измерений (определений)	-	-
н1726У	-	-	472580.32	1275626.23	Метод спутниковых геодезических измерений (определений)	-	-
н1725У	-	-	472579.81	1275627.27	Метод спутниковых геодезических измерений (определений)	-	-
426	-	-	472550.53	1275614.15	Метод спутниковых геодезических измерений (определений)	-	-
н2527У	-	-	472562.20	1275586.84	Метод спутниковых геодезических измерений (определений)	-	-
н2526У	-	-	472576.09	1275593.40	Метод спутниковых геодезических измерений (определений)	-	-
н2525У	-	-	472602.39	1275607.36	Метод спутниковых геодезических измерений (определений)	-	-

1. Сведения о характерных точках границы уточняемого земельного участка с кадастровым номером 04:08:040101:359 :

Система координат МСК-04, зона 1 **Зона №1**

Обозначение характерных точек границ	Координаты, м				Метод определения координат	Формулы, примененные для расчета средней квадратической погрешности определения координат характерных точек границ (Mt), с подставленными в такие формулы значениями и итоговые (вычисленные) значения Mt, м	Описание закрепления точки
	содержатся в Едином государственном реестре недвижимости		определены в результате выполнения комплексных кадастровых работ				
	X	Y	X	Y			
1	2	3	4	5	6	7	8
н2524У	-	-	472633.27	1275624.54	Метод спутниковых геодезических измерений (определений)	-	-
н2735У	-	-	472635.88	1275625.64	Метод спутниковых геодезических измерений (определений)	-	-

2. Сведения о частях границ уточняемого земельного участка с кадастровым номером 04:08:040101:359 :

Обозначение части границ		Горизонтальное проложение (S), м	Описание прохождения части границ	Сведения о согласовании местоположения границ (согласовано/спорное)
от т.	до т.			
1	2	3	4	5
н2735У	н1728У	21.78	-	-
н1728У	427	8.02	-	-
427	н1727У	15.35	-	-
н1727У	н1726У	25.32	-	-
н1726У	н1725У	1.16	-	-
н1725У	426	32.09	-	-
426	н2527У	29.70	-	-
н2527У	н2526У	15.36	-	-
н2526У	н2525У	29.78	-	-
н2525У	н2524У	35.34	-	-
н2524У	н2735У	2.83	-	-

3. Сведения о характеристиках уточняемого земельного участка с кадастровым номером 04:08:040101:359 :

№ п/п	Наименование характеристики земельного участка	Значение характеристики
1	2	3
1.	Адрес земельного участка	-
1.1.	Сведения о местоположении земельного участка (при отсутствии адреса) в структурированном в соответствии с федеральной информационной адресной системой виде	-
1.2.	Дополнительные сведения о местоположении земельного участка	-
2.	Площадь земельного участка ± величина погрешности определения (вычисления) площади (P ± ΔP), м2	2158 ± 16

3. Сведения о характеристиках уточняемого земельного участка с кадастровым номером 04:08:040101:359 :

№ п/п	Наименование характеристики земельного участка	Значение характеристики
1	2	3
3.	Формула, примененная для вычисления предельной погрешности определения площади земельного участка, с подставленными значениями и итоговые (вычисленные) значения (ΔР), м2	ΔР=3.5*Mt*√P=3.5*0,1*√2158=16
4.	Площадь земельного участка согласно сведениям Единого государственного реестра недвижимости (Ркад), м2	1800
5.	Оценка расхождения Р и Ркад (Р - Ркад), м2	358
6.	Предельные минимальный и максимальный размеры земельного участка (Рмин и Рмакс), м2	1100 -
7.	Вид (виды) разрешенного использования	-
7.1.	Дополнительные сведения об использовании земельного участка	-
8.	Кадастровый или иной государственный учетный номер (инвентарный) здания, сооружения, объекта незавершенного строительства, расположенного на земельном участке	-
9.	Сведения о земельных участках (землях общего пользования, территории общего пользования), посредством которых обеспечивается доступ	Земли общего пользования
10.	Иные сведения	-

4. Пояснения к сведениям об уточняемом земельном участке с кадастровым номером 04:08:040101:359 :

1.	-

Сведения об уточняемых земельных участках

1. Сведения о характерных точках границы уточняемого земельного участка с кадастровым номером 04:08:040101:361 :

Система координат МСК-04, зона 1 **Зона №1**

Обозначение характерных точек границ	Координаты, м				Метод определения координат	Формулы, примененные для расчета средней квадратической погрешности определения координат характерных точек границ (Mt), с подставленными в такие формулы значениями и итоговые (вычисленные) значения Mt, м	Описание закрепления точки
	содержатся в Едином государственном реестре недвижимости		определены в результате выполнения комплексных кадастровых работ				
	X	Y	X	Y			
1	2	3	4	5	6	7	8
810	-	-	472543.00	1275455.57	Метод спутниковых геодезических измерений (определений)	-	-
809	-	-	472536.11	1275470.89	Метод спутниковых геодезических измерений (определений)	-	-
н2736У	-	-	472533.27	1275469.16	Метод спутниковых геодезических измерений (определений)	-	-
н2737У	-	-	472525.38	1275465.76	Метод спутниковых геодезических измерений (определений)	-	-
н2738У	-	-	472507.11	1275457.98	Метод спутниковых геодезических измерений (определений)	-	-
н2733У	-	-	472513.85	1275442.55	Метод спутниковых геодезических измерений (определений)	-	-
н2732У	-	-	472518.66	1275444.44	Метод спутниковых геодезических измерений (определений)	-	-
н2731У	-	-	472527.45	1275447.97	Метод спутниковых геодезических измерений (определений)	-	-
н2730У	-	-	472534.60	1275450.92	Метод спутниковых геодезических измерений (определений)	-	-
н2729У	-	-	472534.14	1275452.22	Метод спутниковых геодезических измерений (определений)	-	-

1. Сведения о характерных точках границы уточняемого земельного участка с кадастровым номером 04:08:040101:361 :

Система координат МСК-04, зона 1 **Зона №1**

Обозначение характерных точек границ	Координаты, м				Метод определения координат	Формулы, примененные для расчета средней квадратической погрешности определения координат характерных точек границ (Mt), с подставленными в такие формулы значениями и итоговые (вычисленные) значения Mt, м	Описание закрепления точки
	содержатся в Едином государственном реестре недвижимости		определены в результате выполнения комплексных кадастровых работ				
	X	Y	X	Y			
1	2	3	4	5	6	7	8
810	-	-	472543.00	1275455.57	Метод спутниковых геодезических измерений (определений)	-	-

2. Сведения о частях границ уточняемого земельного участка с кадастровым номером 04:08:040101:361 :

Обозначение части границ		Горизонтальное проложение (S), м	Описание прохождения части границ	Сведения о согласовании местоположения границ (согласовано/спорное)
от т.	до т.			
1	2	3	4	5
810	809	16.80	-	-
809	н2736У	3.33	-	-
н2736У	н2737У	8.59	-	-
н2737У	н2738У	19.86	-	-
н2738У	н2733У	16.84	-	-
н2733У	н2732У	5.17	-	-
н2732У	н2731У	9.47	-	-
н2731У	н2730У	7.73	-	-
н2730У	н2729У	1.38	-	-
н2729У	810	9.47	-	-

3. Сведения о характеристиках уточняемого земельного участка с кадастровым номером 04:08:040101:361 :

№ п/п	Наименование характеристики земельного участка	Значение характеристики
1	2	3
1.	Адрес земельного участка	-
1.1.	Сведения о местоположении земельного участка (при отсутствии адреса) в структурированном в соответствии с федеральной информационной адресной системой виде	-
1.2.	Дополнительные сведения о местоположении земельного участка	-
2.	Площадь земельного участка ± величина погрешности определения (вычисления) площади (Р ± ΔР), м2	536 ± 8
3.	Формула, примененная для вычисления предельной погрешности определения площади земельного участка, с подставленными значениями и итоговые (вычисленные) значения (ΔР), м2	ΔР=3.5*Mt*√P=3.5*0,1*√536=8
4.	Площадь земельного участка согласно сведениям Единого государственного реестра недвижимости (Ркад), м2	500

3. Сведения о характеристиках уточняемого земельного участка с кадастровым номером 04:08:040101:361 :

№ п/п	Наименование характеристики земельного участка	Значение характеристики
1	**2**	**3**
5.	Оценка расхождения Р и Ркад (Р - Ркад), м2	36
6.	Предельные минимальный и максимальный размеры земельного участка (Рмин и Рмакс), м2	1100 -
7.	Вид (виды) разрешенного использования	-
7.1.	Дополнительные сведения об использовании земельного участка	-
8.	Кадастровый или иной государственный учетный номер (инвентарный) здания, сооружения, объекта незавершенного строительства, расположенного на земельном участке	-
9.	Сведения о земельных участках (землях общего пользования, территории общего пользования), посредством которых обеспечивается доступ	Земли общего пользования
10.	Иные сведения	-

4. Пояснения к сведениям об уточняемом земельном участке с кадастровым номером 04:08:040101:361 :

1.	-

Сведения об уточняемых земельных участках

1. Сведения о характерных точках границы уточняемого земельного участка с кадастровым номером 04:08:040101:362 :

Система координат МСК-04, зона 1 **Зона №1**

Обозначение характерных точек границ	Координаты, м				Метод определения координат	Формулы, примененные для расчета средней квадратической погрешности определения координат характерных точек границ (Mt), с подставленными в такие формулы значениями и итоговые (вычисленные) значения Mt, м	Описание закрепления точки
	содержатся в Едином государственном реестре недвижимости		определены в результате выполнения комплексных кадастровых работ				
	X	Y	X	Y			
1	2	3	4	5	6	7	8
932	472458.07	1275003.79	472458.07	1275003.79	Метод спутниковых геодезических измерений (определений)	-	-
933	472441.36	1275040.47	472441.36	1275040.47	Метод спутниковых геодезических измерений (определений)	-	-
934	472421.80	1275028.63	472421.80	1275028.63	Метод спутниковых геодезических измерений (определений)	-	-
935	472417.52	1275026.04	472417.52	1275026.04	Метод спутниковых геодезических измерений (определений)	-	-
936	472412.74	1275018.42	472412.74	1275018.42	Метод спутниковых геодезических измерений (определений)	-	-
937	472394.28	1275001.35	472394.28	1275001.35	Метод спутниковых геодезических измерений (определений)	-	-
н1625У	-	-	472404.60	1274983.30	Метод спутниковых геодезических измерений (определений)	-	-
938	472409.82	1274974.17	472409.82	1274974.17	Метод спутниковых геодезических измерений (определений)	-	-
939	472416.87	1274979.31	472416.87	1274979.31	Метод спутниковых геодезических измерений (определений)	-	-
932	472458.07	1275003.79	472458.07	1275003.79	Метод спутниковых геодезических измерений (определений)	-	-

2. Сведения о частях границ уточняемого земельного участка с кадастровым номером 04:08:040101:362 :

Обозначение части границ		Горизонтальное проложение (S), м	Описание прохождения части границ	Сведения о согласовании местоположения границ (согласовано/спорное)
от т.	до т.			
1	2	3	4	5
932	933	40.31	-	-
933	934	22.86	-	-
934	935	5.00	-	-
935	936	9.00	-	-
936	937	25.14	-	-
937	н1625У	20.79	-	-
н1625У	938	10.52	-	-
938	939	8.72	-	-
939	932	47.92	-	-

3. Сведения о характеристиках уточняемого земельного участка с кадастровым номером 04:08:040101:362 :

№ п/п	Наименование характеристики земельного участка	Значение характеристики
1	2	3
1.	Адрес земельного участка	-
1.1.	Сведения о местоположении земельного участка (при отсутствии адреса) в структурированном в соответствии с федеральной информационной адресной системой виде	-
1.2.	Дополнительные сведения о местоположении земельного участка	-
2.	Площадь земельного участка ± величина погрешности определения (вычисления) площади (Р ± ΔР), м2	2154 ± 16
3.	Формула, примененная для вычисления предельной погрешности определения площади земельного участка, с подставленными значениями и итоговые (вычисленные) значения (ΔР), м2	ΔР=3.5*Mt*√P=3.5*0,1*√2154=16
4.	Площадь земельного участка согласно сведениям Единого государственного реестра недвижимости (Ркад), м2	2154
5.	Оценка расхождения Р и Ркад (Р - Ркад), м2	-
6.	Предельные минимальный и максимальный размеры земельного участка (Рмин и Рмакс), м2	1100 -
7.	Вид (виды) разрешенного использования	-
7.1.	Дополнительные сведения об использовании земельного участка	-
8.	Кадастровый или иной государственный учетный номер (инвентарный) здания, сооружения, объекта незавершенного строительства, расположенного на земельном участке	-
9.	Сведения о земельных участках (землях общего пользования, территории общего пользования), посредством которых обеспечивается доступ	Земли общего пользования
10.	Иные сведения	-

4. Пояснения к сведениям об уточняемом земельном участке с кадастровым номером 04:08:040101:362 :

1.	-

Сведения об уточняемых земельных участках

1. Сведения о характерных точках границы уточняемого земельного участка с кадастровым номером 04:08:040101:363 :

Система координат МСК-04, зона 1 **Зона №1**

Обозначение характерных точек границ	Координаты, м				Метод определения координат	Формулы, примененные для расчета средней квадратической погрешности определения координат характерных точек границ (Mt), с подставленными в такие формулы значениями и итоговые (вычисленные) значения Mt, м	Описание закрепления точки
	содержатся в Едином государственном реестре недвижимости		определены в результате выполнения комплексных кадастровых работ				
	X	Y	X	Y			
1	2	3	4	5	6	7	8
1485	-	-	472524.33	1275509.97	Метод спутниковых геодезических измерений (определений)	-	-
н2295У	-	-	472522.70	1275513.38	Метод спутниковых геодезических измерений (определений)	-	-
н2294У	-	-	472515.00	1275531.14	Метод спутниковых геодезических измерений (определений)	-	-
н2739У	-	-	472513.42	1275535.00	Метод спутниковых геодезических измерений (определений)	-	-
н2740У	-	-	472507.83	1275547.29	Метод спутниковых геодезических измерений (определений)	-	-
н2741У	-	-	472501.85	1275545.21	Метод спутниковых геодезических измерений (определений)	-	-
н2742У	-	-	472494.64	1275541.41	Метод спутниковых геодезических измерений (определений)	-	-
н2743У	-	-	472480.88	1275535.70	Метод спутниковых геодезических измерений (определений)	-	-
н2744У	-	-	472474.75	1275532.29	Метод спутниковых геодезических измерений (определений)	-	-
н1928У	-	-	472491.27	1275493.36	Метод спутниковых геодезических измерений (определений)	-	-

1. Сведения о характерных точках границы уточняемого земельного участка с кадастровым номером 04:08:040101:363 :

Система координат МСК-04, зона 1 **Зона №1**

Обозначение характерных точек границ	Координаты, м				Метод определения координат	Формулы, примененные для расчета средней квадратической погрешности определения координат характерных точек границ (Mt), с подставленными в такие формулы значениями и итоговые (вычисленные) значения Mt, м	Описание закрепления точки
	содержатся в Едином государственном реестре недвижимости		определены в результате выполнения комплексных кадастровых работ				
	X	Y	X	Y			
1	2	3	4	5	6	7	8
н1927У	-	-	472494.71	1275495.22	Метод спутниковых геодезических измерений (определений)	-	-
н1926У	-	-	472509.55	1275502.87	Метод спутниковых геодезических измерений (определений)	-	-
н1925У	-	-	472518.53	1275507.40	Метод спутниковых геодезических измерений (определений)	-	-
н1924У	-	-	472519.25	1275506.75	Метод спутниковых геодезических измерений (определений)	-	-
1485	-	-	472524.33	1275509.97	Метод спутниковых геодезических измерений (определений)	-	-

2. Сведения о частях границ уточняемого земельного участка с кадастровым номером 04:08:040101:363 :

Обозначение части границ		Горизонтальное проложение (S), м	Описание прохождения части границ	Сведения о согласовании местоположения границ (согласовано/спорное)
от т.	до т.			
1	2	3	4	5
1485	н2295У	3.78	-	-
н2295У	н2294У	19.36	-	-
н2294У	н2739У	4.17	-	-
н2739У	н2740У	13.50	-	-
н2740У	н2741У	6.33	-	-
н2741У	н2742У	8.15	-	-
н2742У	н2743У	14.90	-	-
н2743У	н2744У	7.01	-	-
н2744У	н1928У	42.29	-	-
н1928У	н1927У	3.91	-	-
н1927У	н1926У	16.70	-	-
н1926У	н1925У	10.06	-	-
н1925У	н1924У	0.97	-	-

2. Сведения о частях границ уточняемого земельного участка с кадастровым номером 04:08:040101:363 :

Обозначение части границ		Горизонтальное проложение (S), м	Описание прохождения части границ	Сведения о согласовании местоположения границ (согласовано/спорное)
от т.	до т.			
1	2	3	4	5
н1924У	1485	6.01	-	-

3. Сведения о характеристиках уточняемого земельного участка с кадастровым номером 04:08:040101:363 :

№ п/п	Наименование характеристики земельного участка	Значение характеристики
1	2	3
1.	Адрес земельного участка	-
1.1.	Сведения о местоположении земельного участка (при отсутствии адреса) в структурированном в соответствии с федеральной информационной адресной системой виде	-
1.2.	Дополнительные сведения о местоположении земельного участка	-
2.	Площадь земельного участка ± величина погрешности определения (вычисления) площади (Р ± ΔР), м2	1529 ± 14
3.	Формула, примененная для вычисления предельной погрешности определения площади земельного участка, с подставленными значениями и итоговые (вычисленные) значения (ΔР), м2	ΔР=3.5*Mt*√P=3.5*0,1*√1529=14
4.	Площадь земельного участка согласно сведениям Единого государственного реестра недвижимости (Ркад), м2	2200
5.	Оценка расхождения Р и Ркад (Р - Ркад), м2	671
6.	Предельные минимальный и максимальный размеры земельного участка (Рмин и Рмакс), м2	1100 -
7.	Вид (виды) разрешенного использования	-
7.1.	Дополнительные сведения об использовании земельного участка	-
8.	Кадастровый или иной государственный учетный номер (инвентарный) здания, сооружения, объекта незавершенного строительства, расположенного на земельном участке	-
9.	Сведения о земельных участках (землях общего пользования, территории общего пользования), посредством которых обеспечивается доступ	Земли общего пользования
10.	Иные сведения	-

4. Пояснения к сведениям об уточняемом земельном участке с кадастровым номером 04:08:040101:363 :

1.	-

Сведения об уточняемых земельных участках

1. Сведения о характерных точках границы уточняемого земельного участка с кадастровым номером 04:08:040101:365 :

Система координат МСК-04, зона 1 **Зона №1**

Обозначение характерных точек границ	Координаты, м				Метод определения координат	Формулы, примененные для расчета средней квадратической погрешности определения координат характерных точек границ (Mt), с подставленными в такие формулы значениями и итоговые (вычисленные) значения Mt, м	Описание закрепления точки
	содержатся в Едином государственном реестре недвижимости		определены в результате выполнения комплексных кадастровых работ				
	X	Y	X	Y			
1	2	3	4	5	6	7	8
н2745У	-	-	472050.13	1275703.07	Метод спутниковых геодезических измерений (определений)	-	-
н2746У	-	-	472031.63	1275746.47	Метод спутниковых геодезических измерений (определений)	-	-
н2747У	-	-	472029.48	1275747.52	Метод спутниковых геодезических измерений (определений)	-	-
н2748У	-	-	472025.78	1275753.52	Метод спутниковых геодезических измерений (определений)	-	-
н2681У	-	-	472010.31	1275746.09	Метод спутниковых геодезических измерений (определений)	-	-
н2689У	-	-	472007.81	1275744.68	Метод спутниковых геодезических измерений (определений)	-	-
н2688У	-	-	472010.46	1275737.58	Метод спутниковых геодезических измерений (определений)	-	-
904	-	-	472007.26	1275736.77	Метод спутниковых геодезических измерений (определений)	-	-
903	-	-	472013.10	1275724.12	Метод спутниковых геодезических измерений (определений)	-	-
902	-	-	472011.85	1275722.94	Метод спутниковых геодезических измерений (определений)	-	-

1. Сведения о характерных точках границы уточняемого земельного участка с кадастровым номером 04:08:040101:365 :

Система координат МСК-04, зона 1 **Зона №1**

Обозначение характерных точек границ	Координаты, м				Метод определения координат	Формулы, примененные для расчета средней квадратической погрешности определения координат характерных точек границ (Mt), с подставленными в такие формулы значениями и итоговые (вычисленные) значения Mt, м	Описание закрепления точки
	содержатся в Едином государственном реестре недвижимости		определены в результате выполнения комплексных кадастровых работ				
	X	Y	X	Y			
1	2	3	4	5	6	7	8
901	-	-	472019.32	1275708.19	Метод спутниковых геодезических измерений (определений)	-	-
835	-	-	472023.64	1275697.03	Метод спутниковых геодезических измерений (определений)	-	-
834	-	-	472046.28	1275701.76	Метод спутниковых геодезических измерений (определений)	-	-
833	-	-	472048.58	1275702.24	Метод спутниковых геодезических измерений (определений)	-	-
н2745У	-	-	472050.13	1275703.07	Метод спутниковых геодезических измерений (определений)	-	-

2. Сведения о частях границ уточняемого земельного участка с кадастровым номером 04:08:040101:365 :

Обозначение части границ		Горизонтальное проложение (S), м	Описание прохождения части границ	Сведения о согласовании местоположения границ (согласовано/спорное)
от т.	до т.			
1	2	3	4	5
н2745У	н2746У	47.18	-	-
н2746У	н2747У	2.39	-	-
н2747У	н2748У	7.05	-	-
н2748У	н2681У	17.16	-	-
н2681У	н2689У	2.87	-	-
н2689У	н2688У	7.58	-	-
н2688У	904	3.30	-	-
904	903	13.93	-	-
903	902	1.72	-	-
902	901	16.53	-	-
901	835	11.97	-	-
835	834	23.13	-	-
834	833	2.35	-	-

2. Сведения о частях границ уточняемого земельного участка с кадастровым номером 04:08:040101:365 :

Обозначение части границ		Горизонтальное проложение (S), м	Описание прохождения части границ	Сведения о согласовании местоположения границ (согласовано/спорное)
от т.	до т.			
1	2	3	4	5
833	н2745У	1.76	-	-

3. Сведения о характеристиках уточняемого земельного участка с кадастровым номером 04:08:040101:365 :

№ п/п	Наименование характеристики земельного участка	Значение характеристики
1	2	3
1.	Адрес земельного участка	-
1.1.	Сведения о местоположении земельного участка (при отсутствии адреса) в структурированном в соответствии с федеральной информационной адресной системой виде	-
1.2.	Дополнительные сведения о местоположении земельного участка	-
2.	Площадь земельного участка ± величина погрешности определения (вычисления) площади (Р ± ΔР), м2	1369 ± 13
3.	Формула, примененная для вычисления предельной погрешности определения площади земельного участка, с подставленными значениями и итоговые (вычисленные) значения (ΔР), м2	ΔР=3.5*Mt*√P=3.5*0,1*√1369=13
4.	Площадь земельного участка согласно сведениям Единого государственного реестра недвижимости (Ркад), м2	1300
5.	Оценка расхождения Р и Ркад (Р - Ркад), м2	69
6.	Предельные минимальный и максимальный размеры земельного участка (Рмин и Рмакс), м2	1100 -
7.	Вид (виды) разрешенного использования	-
7.1.	Дополнительные сведения об использовании земельного участка	-
8.	Кадастровый или иной государственный учетный номер (инвентарный) здания, сооружения, объекта незавершенного строительства, расположенного на земельном участке	-
9.	Сведения о земельных участках (землях общего пользования, территории общего пользования), посредством которых обеспечивается доступ	Земли общего пользования
10.	Иные сведения	-

4. Пояснения к сведениям об уточняемом земельном участке с кадастровым номером 04:08:040101:365 :

1.	-

Сведения об уточняемых земельных участках

1. Сведения о характерных точках границы уточняемого земельного участка с кадастровым номером 04:08:040101:368 :

Система координат МСК-04, зона 1 **Зона №1**

Обозначение характерных точек границ	Координаты, м				Метод определения координат	Формулы, примененные для расчета средней квадратической погрешности определения координат характерных точек границ (Mt), с подставленными в такие формулы значениями и итоговые (вычисленные) значения Mt, м	Описание закрепления точки
	содержатся в Едином государственном реестре недвижимости		определены в результате выполнения комплексных кадастровых работ				
	X	Y	X	Y			
1	2	3	4	5	6	7	8
н2749У	-	-	472010.49	1275758.05	Метод спутниковых геодезических измерений (определений)	-	-
н2750У	-	-	472010.59	1275762.09	Метод спутниковых геодезических измерений (определений)	-	-
н2751У	-	-	472002.04	1275782.09	Метод спутниковых геодезических измерений (определений)	-	-
н2752У	-	-	471999.12	1275783.22	Метод спутниковых геодезических измерений (определений)	-	-
н2753У	-	-	471996.22	1275782.60	Метод спутниковых геодезических измерений (определений)	-	-
н2754У	-	-	471985.10	1275778.36	Метод спутниковых геодезических измерений (определений)	-	-
н2755У	-	-	471987.16	1275773.71	Метод спутниковых геодезических измерений (определений)	-	-
н2756У	-	-	471986.37	1275772.35	Метод спутниковых геодезических измерений (определений)	-	-
н2757У	-	-	471973.38	1275765.50	Метод спутниковых геодезических измерений (определений)	-	-
н2758У	-	-	471970.67	1275768.91	Метод спутниковых геодезических измерений (определений)	-	-

1. Сведения о характерных точках границы уточняемого земельного участка с кадастровым номером 04:08:040101:368 :

Система координат МСК-04, зона 1 **Зона №1**

Обозначение характерных точек границ	Координаты, м				Метод определения координат	Формулы, примененные для расчета средней квадратической погрешности определения координат характерных точек границ (Mt), с подставленными в такие формулы значениями и итоговые (вычисленные) значения Mt, м	Описание закрепления точки
	содержатся в Едином государственном реестре недвижимости		определены в результате выполнения комплексных кадастровых работ				
	X	Y	X	Y			
1	2	3	4	5	6	7	8
н2759У	-	-	471959.60	1275761.56	Метод спутниковых геодезических измерений (определений)	-	-
н2760У	-	-	471943.89	1275757.31	Метод спутниковых геодезических измерений (определений)	-	-
н2761У	-	-	471921.68	1275739.45	Метод спутниковых геодезических измерений (определений)	-	-
н2762У	-	-	471922.56	1275733.53	Метод спутниковых геодезических измерений (определений)	-	-
н2763У	-	-	471927.05	1275725.02	Метод спутниковых геодезических измерений (определений)	-	-
н2764У	-	-	471930.61	1275720.41	Метод спутниковых геодезических измерений (определений)	-	-
н2765У	-	-	471935.60	1275714.93	Метод спутниковых геодезических измерений (определений)	-	-
н2686У	-	-	471936.47	1275715.69	Метод спутниковых геодезических измерений (определений)	-	-
н2685У	-	-	471940.72	1275719.34	Метод спутниковых геодезических измерений (определений)	-	-
н2684У	-	-	471950.08	1275725.60	Метод спутниковых геодезических измерений (определений)	-	-
н2683У	-	-	471986.56	1275747.36	Метод спутниковых геодезических измерений (определений)	-	-

1. Сведения о характерных точках границы уточняемого земельного участка с кадастровым номером 04:08:040101:368 :

Система координат МСК-04, зона 1 **Зона №1**

Обозначение характерных точек границ	Координаты, м				Метод определения координат	Формулы, примененные для расчета средней квадратической погрешности определения координат характерных точек границ (Mt), с подставленными в такие формулы значениями и итоговые (вычисленные) значения Mt, м	Описание закрепления точки
	содержатся в Едином государственном реестре недвижимости		определены в результате выполнения комплексных кадастровых работ				
	X	Y	X	Y			
1	2	3	4	5	6	7	8
н790У	-	-	471989.21	1275748.30	Метод спутниковых геодезических измерений (определений)	-	-
н789У	-	-	471993.78	1275750.56	Метод спутниковых геодезических измерений (определений)	-	-
н786У	-	-	471999.78	1275753.51	Метод спутниковых геодезических измерений (определений)	-	-
н785У	-	-	472001.75	1275754.49	Метод спутниковых геодезических измерений (определений)	-	-
н2682У	-	-	472005.56	1275756.55	Метод спутниковых геодезических измерений (определений)	-	-
н2749У	-	-	472010.49	1275758.05	Метод спутниковых геодезических измерений (определений)	-	-

2. Сведения о частях границ уточняемого земельного участка с кадастровым номером 04:08:040101:368 :

Обозначение части границ		Горизонтальное проложение (S), м	Описание прохождения части границ	Сведения о согласовании местоположения границ (согласовано/спорное)
от т.	до т.			
1	2	3	4	5
н2749У	н2750У	4.04	-	-
н2750У	н2751У	21.75	-	-
н2751У	н2752У	3.13	-	-
н2752У	н2753У	2.97	-	-
н2753У	н2754У	11.90	-	-
н2754У	н2755У	5.09	-	-
н2755У	н2756У	1.57	-	-
н2756У	н2757У	14.69	-	-
н2757У	н2758У	4.36	-	-
н2758У	н2759У	13.29	-	-

2. Сведения о частях границ уточняемого земельного участка с кадастровым номером 04:08:040101:368 :

Обозначение части границ		Горизонтальное проложение (S), м	Описание прохождения части границ	Сведения о согласовании местоположения границ (согласовано/спорное)
от т.	до т.			
1	2	3	4	5
н2759У	н2760У	16.27	-	-
н2760У	н2761У	28.50	-	-
н2761У	н2762У	5.99	-	-
н2762У	н2763У	9.62	-	-
н2763У	н2764У	5.82	-	-
н2764У	н2765У	7.41	-	-
н2765У	н2686У	1.16	-	-
н2686У	н2685У	5.60	-	-
н2685У	н2684У	11.26	-	-
н2684У	н2683У	42.48	-	-
н2683У	н790У	2.81	-	-
н790У	н789У	5.10	-	-
н789У	н786У	6.69	-	-
н786У	н785У	2.20	-	-
н785У	н2682У	4.33	-	-
н2682У	н2749У	5.15	-	-

3. Сведения о характеристиках уточняемого земельного участка с кадастровым номером 04:08:040101:368 :

№ п/п	Наименование характеристики земельного участка	Значение характеристики
1	2	3
1.	Адрес земельного участка	-
1.1.	Сведения о местоположении земельного участка (при отсутствии адреса) в структурированном в соответствии с федеральной информационной адресной системой виде	-
1.2.	Дополнительные сведения о местоположении земельного участка	-
2.	Площадь земельного участка ± величина погрешности определения (вычисления) площади (Р ± ΔР), м2	2469 ± 17
3.	Формула, примененная для вычисления предельной погрешности определения площади земельного участка, с подставленными значениями и итоговые (вычисленные) значения (ΔР), м2	ΔР=3.5*Mt*√P=3.5*0,1*√2469=17
4.	Площадь земельного участка согласно сведениям Единого государственного реестра недвижимости (Ркад), м2	1600
5.	Оценка расхождения Р и Ркад (Р - Ркад), м2	869
6.	Предельные минимальный и максимальный размеры земельного участка (Рмин и Рмакс), м2	1100 -
7.	Вид (виды) разрешенного использования	-
7.1.	Дополнительные сведения об использовании земельного участка	-
8.	Кадастровый или иной государственный учетный номер (инвентарный) здания, сооружения, объекта незавершенного строительства, расположенного на земельном участке	-

3. Сведения о характеристиках уточняемого земельного участка с кадастровым номером 04:08:040101:368 :

№ п/п	Наименование характеристики земельного участка	Значение характеристики
1	**2**	**3**
9.	Сведения о земельных участках (землях общего пользования, территории общего пользования), посредством которых обеспечивается доступ	Земли общего пользования
10.	Иные сведения	-

4. Пояснения к сведениям об уточняемом земельном участке с кадастровым номером 04:08:040101:368 :

1.	-

Сведения об уточняемых земельных участках

1. Сведения о характерных точках границы уточняемого земельного участка с кадастровым номером 04:08:040101:369 :

Система координат МСК-04, зона 1 **Зона №1**

Обозначение характерных точек границ	Координаты, м				Метод определения координат	Формулы, примененные для расчета средней квадратической погрешности определения координат характерных точек границ (Mt), с подставленными в такие формулы значениями и итоговые (вычисленные) значения Mt, м	Описание закрепления точки
	содержатся в Едином государственном реестре недвижимости		определены в результате выполнения комплексных кадастровых работ				
	X	Y	X	Y			
1	2	3	4	5	6	7	8
н2766У	-	-	472339.00	1274912.40	Метод спутниковых геодезических измерений (определений)	-	-
н2767У	-	-	472333.41	1274929.76	Метод спутниковых геодезических измерений (определений)	-	-
н2025У	-	-	472331.27	1274935.06	Метод спутниковых геодезических измерений (определений)	-	-
н2034У	-	-	472280.72	1274911.88	Метод спутниковых геодезических измерений (определений)	-	-
н2768У	-	-	472286.40	1274890.44	Метод спутниковых геодезических измерений (определений)	-	-
н2769У	-	-	472300.20	1274896.76	Метод спутниковых геодезических измерений (определений)	-	-
н2770У	-	-	472305.55	1274898.31	Метод спутниковых геодезических измерений (определений)	-	-
н2771У	-	-	472310.16	1274898.84	Метод спутниковых геодезических измерений (определений)	-	-
н2772У	-	-	472312.16	1274900.30	Метод спутниковых геодезических измерений (определений)	-	-
н2773У	-	-	472323.83	1274906.01	Метод спутниковых геодезических измерений (определений)	-	-

1. Сведения о характерных точках границы уточняемого земельного участка с кадастровым номером 04:08:040101:369 :

Система координат МСК-04, зона 1 **Зона №1**

Обозначение характерных точек границ	Координаты, м				Метод определения координат	Формулы, примененные для расчета средней квадратической погрешности определения координат характерных точек границ (Mt), с подставленными в такие формулы значениями и итоговые (вычисленные) значения Mt, м	Описание закрепления точки
	содержатся в Едином государственном реестре недвижимости		определены в результате выполнения комплексных кадастровых работ				
	X	Y	X	Y			
1	2	3	4	5	6	7	8
н2774У	-	-	472329.12	1274908.38	Метод спутниковых геодезических измерений (определений)	-	-
н2775У	-	-	472334.77	1274910.82	Метод спутниковых геодезических измерений (определений)	-	-
н2766У	-	-	472339.00	1274912.40	Метод спутниковых геодезических измерений (определений)	-	-

2. Сведения о частях границ уточняемого земельного участка с кадастровым номером 04:08:040101:369 :

Обозначение части границ		Горизонтальное проложение (S), м	Описание прохождения части границ	Сведения о согласовании местоположения границ (согласовано/спорное)
от т.	до т.			
1	2	3	4	5
н2766У	н2767У	18.24	-	-
н2767У	н2025У	5.72	-	-
н2025У	н2034У	55.61	-	-
н2034У	н2768У	22.18	-	-
н2768У	н2769У	15.18	-	-
н2769У	н2770У	5.57	-	-
н2770У	н2771У	4.64	-	-
н2771У	н2772У	2.48	-	-
н2772У	н2773У	12.99	-	-
н2773У	н2774У	5.80	-	-
н2774У	н2775У	6.15	-	-
н2775У	н2766У	4.52	-	-

3. Сведения о характеристиках уточняемого земельного участка с кадастровым номером 04:08:040101:369 :

№ п/п	Наименование характеристики земельного участка	Значение характеристики
1	2	3
1.	Адрес земельного участка	-

3. Сведения о характеристиках уточняемого земельного участка с кадастровым номером 04:08:040101:369 :

№ п/п	Наименование характеристики земельного участка	Значение характеристики
1	2	3
1.1.	Сведения о местоположении земельного участка (при отсутствии адреса) в структурированном в соответствии с федеральной информационной адресной системой виде	-
1.2.	Дополнительные сведения о местоположении земельного участка	-
2.	Площадь земельного участка ± величина погрешности определения (вычисления) площади (Р ± ΔР), м2	1298 ± 13
3.	Формула, примененная для вычисления предельной погрешности определения площади земельного участка, с подставленными значениями и итоговые (вычисленные) значения (ΔР), м2	ΔР=3.5*Mt*√P=3.5*0,1*√1298=13
4.	Площадь земельного участка согласно сведениям Единого государственного реестра недвижимости (Ркад), м2	1440
5.	Оценка расхождения Р и Ркад (Р - Ркад), м2	142
6.	Предельные минимальный и максимальный размеры земельного участка (Рмин и Рмакс), м2	1100 -
7.	Вид (виды) разрешенного использования	-
7.1.	Дополнительные сведения об использовании земельного участка	-
8.	Кадастровый или иной государственный учетный номер (инвентарный) здания, сооружения, объекта незавершенного строительства, расположенного на земельном участке	-
9.	Сведения о земельных участках (землях общего пользования, территории общего пользования), посредством которых обеспечивается доступ	Земли общего пользования
10.	Иные сведения	-

4. Пояснения к сведениям об уточняемом земельном участке с кадастровым номером 04:08:040101:369 :

1.	-

Сведения об уточняемых земельных участках

1. Сведения о характерных точках границы уточняемого земельного участка с кадастровым номером 04:08:040101:373 :

Система координат МСК-04, зона 1 **Зона №1**

Обозначение характерных точек границ	Координаты, м				Метод определения координат	Формулы, примененные для расчета средней квадратической погрешности определения координат характерных точек границ (Mt), с подставленными в такие формулы значениями и итоговые (вычисленные) значения Mt, м	Описание закрепления точки
	содержатся в Едином государственном реестре недвижимости		определены в результате выполнения комплексных кадастровых работ				
	X	Y	X	Y			
1	2	3	4	5	6	7	8
н1582У	-	-	472630.57	1274725.77	Метод спутниковых геодезических измерений (определений)	-	-
н1581У	-	-	472624.65	1274724.21	Метод спутниковых геодезических измерений (определений)	-	-
н1580У	-	-	472613.60	1274720.03	Метод спутниковых геодезических измерений (определений)	-	-
н1579У	-	-	472587.00	1274711.08	Метод спутниковых геодезических измерений (определений)	-	-
н1578У	-	-	472570.43	1274706.35	Метод спутниковых геодезических измерений (определений)	-	-
н2776У	-	-	472575.66	1274688.18	Метод спутниковых геодезических измерений (определений)	-	-
н2777У	-	-	472581.72	1274667.63	Метод спутниковых геодезических измерений (определений)	-	-
н2778У	-	-	472583.63	1274668.09	Метод спутниковых геодезических измерений (определений)	-	-
н2779У	-	-	472584.21	1274666.55	Метод спутниковых геодезических измерений (определений)	-	-
н2780У	-	-	472583.04	1274665.41	Метод спутниковых геодезических измерений (определений)	-	-

1. Сведения о характерных точках границы уточняемого земельного участка с кадастровым номером 04:08:040101:373 :

Система координат МСК-04, зона 1 **Зона №1**

Обозначение характерных точек границ	Координаты, м				Метод определения координат	Формулы, примененные для расчета средней квадратической погрешности определения координат характерных точек границ (Mt), с подставленными в такие формулы значениями и итоговые (вычисленные) значения Mt, м	Описание закрепления точки
	содержатся в Едином государственном реестре недвижимости		определены в результате выполнения комплексных кадастровых работ				
	X	Y	X	Y			
1	2	3	4	5	6	7	8
н2781У	-	-	472592.98	1274632.62	Метод спутниковых геодезических измерений (определений)	-	-
н2782У	-	-	472608.69	1274637.60	Метод спутниковых геодезических измерений (определений)	-	-
н2783У	-	-	472610.12	1274638.79	Метод спутниковых геодезических измерений (определений)	-	-
н2784У	-	-	472613.05	1274649.62	Метод спутниковых геодезических измерений (определений)	-	-
н2785У	-	-	472620.57	1274650.20	Метод спутниковых геодезических измерений (определений)	-	-
н2786У	-	-	472623.92	1274657.31	Метод спутниковых геодезических измерений (определений)	-	-
н2787У	-	-	472629.78	1274670.65	Метод спутниковых геодезических измерений (определений)	-	-
н2788У	-	-	472634.34	1274682.40	Метод спутниковых геодезических измерений (определений)	-	-
н2789У	-	-	472637.62	1274697.30	Метод спутниковых геодезических измерений (определений)	-	-
н2790У	-	-	472636.54	1274697.75	Метод спутниковых геодезических измерений (определений)	-	-
н2791У	-	-	472637.29	1274701.00	Метод спутниковых геодезических измерений (определений)	-	-

1. Сведения о характерных точках границы уточняемого земельного участка с кадастровым номером 04:08:040101:373 :

Система координат МСК-04, зона 1 **Зона №1**

Обозначение характерных точек границ	Координаты, м				Метод определения координат	Формулы, примененные для расчета средней квадратической погрешности определения координат характерных точек границ (Mt), с подставленными в такие формулы значениями и итоговые (вычисленные) значения Mt, м	Описание закрепления точки
	содержатся в Едином государственном реестре недвижимости		определены в результате выполнения комплексных кадастровых работ				
	X	Y	X	Y			
1	2	3	4	5	6	7	8
н2792У	-	-	472644.49	1274723.25	Метод спутниковых геодезических измерений (определений)	-	-
н1583У	-	-	472640.13	1274729.16	Метод спутниковых геодезических измерений (определений)	-	-
н1582У	-	-	472630.57	1274725.77	Метод спутниковых геодезических измерений (определений)	-	-

2. Сведения о частях границ уточняемого земельного участка с кадастровым номером 04:08:040101:373 :

Обозначение части границ		Горизонтальное проложение (S), м	Описание прохождения части границ	Сведения о согласовании местоположения границ (согласовано/спорное)
от т.	до т.			
1	2	3	4	5
н1582У	н1581У	6.12	-	-
н1581У	н1580У	11.81	-	-
н1580У	н1579У	28.07	-	-
н1579У	н1578У	17.23	-	-
н1578У	н2776У	18.91	-	-
н2776У	н2777У	21.42	-	-
н2777У	н2778У	1.96	-	-
н2778У	н2779У	1.65	-	-
н2779У	н2780У	1.63	-	-
н2780У	н2781У	34.26	-	-
н2781У	н2782У	16.48	-	-
н2782У	н2783У	1.86	-	-
н2783У	н2784У	11.22	-	-
н2784У	н2785У	7.54	-	-
н2785У	н2786У	7.86	-	-
н2786У	н2787У	14.57	-	-
н2787У	н2788У	12.60	-	-
н2788У	н2789У	15.26	-	-
н2789У	н2790У	1.17	-	-

2. Сведения о частях границ уточняемого земельного участка с кадастровым номером 04:08:040101:373 :

Обозначение части границ		Горизонтальное проложение (S), м	Описание прохождения части границ	Сведения о согласовании местоположения границ (согласовано/спорное)
от т.	до т.			
1	2	3	4	5
н2790У	н2791У	3.34	-	-
н2791У	н2792У	23.39	-	-
н2792У	н1583У	7.34	-	-
н1583У	н1582У	10.14	-	-

3. Сведения о характеристиках уточняемого земельного участка с кадастровым номером 04:08:040101:373 :

№ п/п	Наименование характеристики земельного участка	Значение характеристики
1	2	3
1.	Адрес земельного участка	-
1.1.	Сведения о местоположении земельного участка (при отсутствии адреса) в структурированном в соответствии с федеральной информационной адресной системой виде	-
1.2.	Дополнительные сведения о местоположении земельного участка	-
2.	Площадь земельного участка ± величина погрешности определения (вычисления) площади (Р ± ΔР), м2	4088 ± 22
3.	Формула, примененная для вычисления предельной погрешности определения площади земельного участка, с подставленными значениями и итоговые (вычисленные) значения (ΔР), м2	ΔР=3.5*Mt*√P=3.5*0,1*√4088=22
4.	Площадь земельного участка согласно сведениям Единого государственного реестра недвижимости (Ркад), м2	3000
5.	Оценка расхождения Р и Ркад (Р - Ркад), м2	1088
6.	Предельные минимальный и максимальный размеры земельного участка (Рмин и Рмакс), м2	1100 -
7.	Вид (виды) разрешенного использования	-
7.1.	Дополнительные сведения об использовании земельного участка	-
8.	Кадастровый или иной государственный учетный номер (инвентарный) здания, сооружения, объекта незавершенного строительства, расположенного на земельном участке	-
9.	Сведения о земельных участках (землях общего пользования, территории общего пользования), посредством которых обеспечивается доступ	Земли общего пользования
10.	Иные сведения	-

4. Пояснения к сведениям об уточняемом земельном участке с кадастровым номером 04:08:040101:373 :

1.	-

Сведения об уточняемых земельных участках

1. Сведения о характерных точках границы уточняемого земельного участка с кадастровым номером 04:08:040101:374 :

Система координат МСК-04, зона 1 **Зона №1**

Обозначение характерных точек границ	Координаты, м				Метод определения координат	Формулы, примененные для расчета средней квадратической погрешности определения координат характерных точек границ (Mt), с подставленными в такие формулы значениями и итоговые (вычисленные) значения Mt, м	Описание закрепления точки
	содержатся в Едином государственном реестре недвижимости		определены в результате выполнения комплексных кадастровых работ				
	X	Y	X	Y			
1	2	3	4	5	6	7	8
н2082У	-	-	472333.81	1275265.45	Метод спутниковых геодезических измерений (определений)	-	-
н2793У	-	-	472316.87	1275298.02	Метод спутниковых геодезических измерений (определений)	-	-
н2794У	-	-	472291.39	1275286.77	Метод спутниковых геодезических измерений (определений)	-	-
н2795У	-	-	472279.37	1275281.47	Метод спутниковых геодезических измерений (определений)	-	-
н2796У	-	-	472281.51	1275275.81	Метод спутниковых геодезических измерений (определений)	-	-
н2797У	-	-	472281.08	1275274.10	Метод спутниковых геодезических измерений (определений)	-	-
н2798У	-	-	472286.73	1275257.31	Метод спутниковых геодезических измерений (определений)	-	-
н2799У	-	-	472288.33	1275254.04	Метод спутниковых геодезических измерений (определений)	-	-
н2800У	-	-	472289.25	1275249.83	Метод спутниковых геодезических измерений (определений)	-	-
н2087У	-	-	472291.02	1275246.00	Метод спутниковых геодезических измерений (определений)	-	-

1. Сведения о характерных точках границы уточняемого земельного участка с кадастровым номером 04:08:040101:374 :

Система координат МСК-04, зона 1 **Зона №1**

Обозначение характерных точек границ	Координаты, м				Метод определения координат	Формулы, примененные для расчета средней квадратической погрешности определения координат характерных точек границ (Mt), с подставленными в такие формулы значениями и итоговые (вычисленные) значения Mt, м	Описание закрепления точки
	содержатся в Едином государственном реестре недвижимости		определены в результате выполнения комплексных кадастровых работ				
	X	Y	X	Y			
1	2	3	4	5	6	7	8
н2086У	-	-	472300.69	1275250.27	Метод спутниковых геодезических измерений (определений)	-	-
н2085У	-	-	472301.76	1275248.64	Метод спутниковых геодезических измерений (определений)	-	-
н2084У	-	-	472316.60	1275256.84	Метод спутниковых геодезических измерений (определений)	-	-
н2083У	-	-	472323.46	1275260.08	Метод спутниковых геодезических измерений (определений)	-	-
н2082У	-	-	472333.81	1275265.45	Метод спутниковых геодезических измерений (определений)	-	-

2. Сведения о частях границ уточняемого земельного участка с кадастровым номером 04:08:040101:374 :

Обозначение части границ		Горизонтальное проложение (S), м	Описание прохождения части границ	Сведения о согласовании местоположения границ (согласовано/спорное)
от т.	до т.			
1	2	3	4	5
н2082У	н2793У	36.71	-	-
н2793У	н2794У	27.85	-	-
н2794У	н2795У	13.14	-	-
н2795У	н2796У	6.05	-	-
н2796У	н2797У	1.76	-	-
н2797У	н2798У	17.72	-	-
н2798У	н2799У	3.64	-	-
н2799У	н2800У	4.31	-	-
н2800У	н2087У	4.22	-	-
н2087У	н2086У	10.57	-	-
н2086У	н2085У	1.95	-	-
н2085У	н2084У	16.95	-	-
н2084У	н2083У	7.59	-	-

2. Сведения о частях границ уточняемого земельного участка с кадастровым номером 04:08:040101:374 :

Обозначение части границ		Горизонтальное проложение (S), м	Описание прохождения части границ	Сведения о согласовании местоположения границ (согласовано/спорное)
от т.	до т.			
1	2	3	4	5
н2083У	н2082У	11.66	-	-

3. Сведения о характеристиках уточняемого земельного участка с кадастровым номером 04:08:040101:374 :

№ п/п	Наименование характеристики земельного участка	Значение характеристики
1	2	3
1.	Адрес земельного участка	-
1.1.	Сведения о местоположении земельного участка (при отсутствии адреса) в структурированном в соответствии с федеральной информационной адресной системой виде	-
1.2.	Дополнительные сведения о местоположении земельного участка	-
2.	Площадь земельного участка ± величина погрешности определения (вычисления) площади (Р ± ΔР), м2	1669 ± 14
3.	Формула, примененная для вычисления предельной погрешности определения площади земельного участка, с подставленными значениями и итоговые (вычисленные) значения (ΔР), м2	ΔР=3.5*Mt*√P=3.5*0,1*√1669=14
4.	Площадь земельного участка согласно сведениям Единого государственного реестра недвижимости (Ркад), м2	1200
5.	Оценка расхождения Р и Ркад (Р - Ркад), м2	469
6.	Предельные минимальный и максимальный размеры земельного участка (Рмин и Рмакс), м2	1100 -
7.	Вид (виды) разрешенного использования	-
7.1.	Дополнительные сведения об использовании земельного участка	-
8.	Кадастровый или иной государственный учетный номер (инвентарный) здания, сооружения, объекта незавершенного строительства, расположенного на земельном участке	-
9.	Сведения о земельных участках (землях общего пользования, территории общего пользования), посредством которых обеспечивается доступ	Земли общего пользования
10.	Иные сведения	-

4. Пояснения к сведениям об уточняемом земельном участке с кадастровым номером 04:08:040101:374 :

1.	-

Сведения об уточняемых земельных участках

1. Сведения о характерных точках границы уточняемого земельного участка с кадастровым номером 04:08:040101:375 :

Система координат МСК-04, зона 1 **Зона №1**

Обозначение характерных точек границ	Координаты, м				Метод определения координат	Формулы, примененные для расчета средней квадратической погрешности определения координат характерных точек границ (Mt), с подставленными в такие формулы значениями и итоговые (вычисленные) значения Mt, м	Описание закрепления точки
	содержатся в Едином государственном реестре недвижимости		определены в результате выполнения комплексных кадастровых работ				
	X	Y	X	Y			
1	2	3	4	5	6	7	8
н2801У	-	-	472314.82	1275457.39	Метод спутниковых геодезических измерений (определений)	-	-
н2802У	-	-	472312.72	1275461.17	Метод спутниковых геодезических измерений (определений)	-	-
н2803У	-	-	472307.81	1275469.99	Метод спутниковых геодезических измерений (определений)	-	-
1915	-	-	472306.93	1275471.32	Метод спутниковых геодезических измерений (определений)	-	-
1914	-	-	472289.48	1275463.19	Метод спутниковых геодезических измерений (определений)	-	-
1913	-	-	472284.68	1275461.39	Метод спутниковых геодезических измерений (определений)	-	-
1912	-	-	472276.97	1275459.74	Метод спутниковых геодезических измерений (определений)	-	-
1911	-	-	472269.50	1275459.48	Метод спутниковых геодезических измерений (определений)	-	-
н2804У	-	-	472269.54	1275443.28	Метод спутниковых геодезических измерений (определений)	-	-
н2805У	-	-	472271.17	1275435.68	Метод спутниковых геодезических измерений (определений)	-	-

1. Сведения о характерных точках границы уточняемого земельного участка с кадастровым номером 04:08:040101:375 :

Система координат МСК-04, зона 1 **Зона №1**

Обозначение характерных точек границ	Координаты, м				Метод определения координат	Формулы, примененные для расчета средней квадратической погрешности определения координат характерных точек границ (Mt), с подставленными в такие формулы значениями и итоговые (вычисленные) значения Mt, м	Описание закрепления точки
	содержатся в Едином государственном реестре недвижимости		определены в результате выполнения комплексных кадастровых работ				
	X	Y	X	Y			
1	2	3	4	5	6	7	8
н2801У	-	-	472314.82	1275457.39	Метод спутниковых геодезических измерений (определений)	-	-

2. Сведения о частях границ уточняемого земельного участка с кадастровым номером 04:08:040101:375 :

Обозначение части границ		Горизонтальное проложение (S), м	Описание прохождения части границ	Сведения о согласовании местоположения границ (согласовано/спорное)
от т.	до т.			
1	2	3	4	5
н2801У	н2802У	4.32	-	-
н2802У	н2803У	10.09	-	-
н2803У	1915	1.59	-	-
1915	1914	19.25	-	-
1914	1913	5.13	-	-
1913	1912	7.88	-	-
1912	1911	7.47	-	-
1911	н2804У	16.20	-	-
н2804У	н2805У	7.77	-	-
н2805У	н2801У	48.75	-	-

3. Сведения о характеристиках уточняемого земельного участка с кадастровым номером 04:08:040101:375 :

№ п/п	Наименование характеристики земельного участка	Значение характеристики
1	2	3
1.	Адрес земельного участка	-
1.1.	Сведения о местоположении земельного участка (при отсутствии адреса) в структурированном в соответствии с федеральной информационной адресной системой виде	-
1.2.	Дополнительные сведения о местоположении земельного участка	-
2.	Площадь земельного участка ± величина погрешности определения (вычисления) площади (P ± ΔP), м2	796 ± 10
3.	Формула, примененная для вычисления предельной погрешности определения площади земельного участка, с подставленными значениями и итоговые (вычисленные) значения (ΔP), м2	ΔP=3.5*Mt*√P=3.5*0,1*√796=10
4.	Площадь земельного участка согласно сведениям Единого государственного реестра недвижимости (Ркад), м2	600

3. Сведения о характеристиках уточняемого земельного участка с кадастровым номером 04:08:040101:375 :

№ п/п	Наименование характеристики земельного участка	Значение характеристики
1	**2**	**3**
5.	Оценка расхождения Р и Ркад (Р - Ркад), м2	196
6.	Предельные минимальный и максимальный размеры земельного участка (Рмин и Рмакс), м2	1100 -
7.	Вид (виды) разрешенного использования	-
7.1.	Дополнительные сведения об использовании земельного участка	-
8.	Кадастровый или иной государственный учетный номер (инвентарный) здания, сооружения, объекта незавершенного строительства, расположенного на земельном участке	-
9.	Сведения о земельных участках (землях общего пользования, территории общего пользования), посредством которых обеспечивается доступ	Земли общего пользования
10.	Иные сведения	-

4. Пояснения к сведениям об уточняемом земельном участке с кадастровым номером 04:08:040101:375 :

1.	-

Сведения об уточняемых земельных участках

1. Сведения о характерных точках границы уточняемого земельного участка с кадастровым номером 04:08:040101:378 :

Система координат МСК-04, зона 1 **Зона №1**

Обозначение характерных точек границ	Координаты, м				Метод определения координат	Формулы, примененные для расчета средней квадратической погрешности определения координат характерных точек границ (Mt), с подставленными в такие формулы значениями и итоговые (вычисленные) значения Mt, м	Описание закрепления точки
	содержатся в Едином государственном реестре недвижимости		определены в результате выполнения комплексных кадастровых работ				
	X	Y	X	Y			
1	2	3	4	5	6	7	8
н2808У	-	-	472498.60	1275701.68	Метод спутниковых геодезических измерений (определений)	-	-
н2809У	-	-	472492.39	1275717.89	Метод спутниковых геодезических измерений (определений)	-	-
н2810У	-	-	472487.64	1275715.43	Метод спутниковых геодезических измерений (определений)	-	-
н2811У	-	-	472481.08	1275712.56	Метод спутниковых геодезических измерений (определений)	-	-
н2812У	-	-	472469.87	1275708.13	Метод спутниковых геодезических измерений (определений)	-	-
1724	-	-	472447.32	1275701.24	Метод спутниковых геодезических измерений (определений)	-	-
1723	-	-	472453.07	1275686.44	Метод спутниковых геодезических измерений (определений)	-	-
н2813У	-	-	472453.68	1275685.23	Метод спутниковых геодезических измерений (определений)	-	-
н2808У	-	-	472498.60	1275701.68	Метод спутниковых геодезических измерений (определений)	-	-

2. Сведения о частях границ уточняемого земельного участка с кадастровым номером 04:08:040101:378 :

Обозначение части границ		Горизонтальное проложение (S), м	Описание прохождения части границ	Сведения о согласовании местоположения границ (согласовано/спорное)
от т.	до т.			
1	2	3	4	5
н2808У	н2809У	17.36	-	-
н2809У	н2810У	5.35	-	-
н2810У	н2811У	7.16	-	-
н2811У	н2812У	12.05	-	-
н2812У	1724	23.58	-	-
1724	1723	15.88	-	-
1723	н2813У	1.36	-	-
н2813У	н2808У	47.84	-	-

3. Сведения о характеристиках уточняемого земельного участка с кадастровым номером 04:08:040101:378 :

№ п/п	Наименование характеристики земельного участка	Значение характеристики
1	2	3
1.	Адрес земельного участка	-
1.1.	Сведения о местоположении земельного участка (при отсутствии адреса) в структурированном в соответствии с федеральной информационной адресной системой виде	-
1.2.	Дополнительные сведения о местоположении земельного участка	-
2.	Площадь земельного участка ± величина погрешности определения (вычисления) площади (Р ± ΔР), м2	791 ± 10
3.	Формула, примененная для вычисления предельной погрешности определения площади земельного участка, с подставленными значениями и итоговые (вычисленные) значения (ΔР), м2	ΔР=3.5*Mt*√P=3.5*0,1*√791=10
4.	Площадь земельного участка согласно сведениям Единого государственного реестра недвижимости (Ркад), м2	700
5.	Оценка расхождения Р и Ркад (Р - Ркад), м2	91
6.	Предельные минимальный и максимальный размеры земельного участка (Рмин и Рмакс), м2	1100 -
7.	Вид (виды) разрешенного использования	-
7.1.	Дополнительные сведения об использовании земельного участка	-
8.	Кадастровый или иной государственный учетный номер (инвентарный) здания, сооружения, объекта незавершенного строительства, расположенного на земельном участке	-
9.	Сведения о земельных участках (землях общего пользования, территории общего пользования), посредством которых обеспечивается доступ	Земли общего пользования
10.	Иные сведения	-

4. Пояснения к сведениям об уточняемом земельном участке с кадастровым номером 04:08:040101:378 :

1.	-

Сведения об уточняемых земельных участках

1. Сведения о характерных точках границы уточняемого земельного участка с кадастровым номером 04:08:040101:379 :

Система координат МСК-04, зона 1 **Зона №1**

Обозначение характерных точек границ	Координаты, м				Метод определения координат	Формулы, примененные для расчета средней квадратической погрешности определения координат характерных точек границ (Mt), с подставленными в такие формулы значениями и итоговые (вычисленные) значения Mt, м	Описание закрепления точки
	содержатся в Едином государственном реестре недвижимости		определены в результате выполнения комплексных кадастровых работ				
	X	Y	X	Y			
1	2	3	4	5	6	7	8
н2457У	-	-	472748.06	1274343.25	Метод спутниковых геодезических измерений (определений)	-	-
н2814У	-	-	472743.47	1274346.88	Метод спутниковых геодезических измерений (определений)	-	-
н2815У	-	-	472729.80	1274357.27	Метод спутниковых геодезических измерений (определений)	-	-
н2816У	-	-	472717.12	1274365.64	Метод спутниковых геодезических измерений (определений)	-	-
н2817У	-	-	472711.59	1274368.04	Метод спутниковых геодезических измерений (определений)	-	-
н2818У	-	-	472694.17	1274384.91	Метод спутниковых геодезических измерений (определений)	-	-
н2819У	-	-	472677.24	1274370.60	Метод спутниковых геодезических измерений (определений)	-	-
н2820У	-	-	472688.84	1274355.92	Метод спутниковых геодезических измерений (определений)	-	-
н2821У	-	-	472695.11	1274349.70	Метод спутниковых геодезических измерений (определений)	-	-
н2822У	-	-	472699.92	1274344.00	Метод спутниковых геодезических измерений (определений)	-	-

1. Сведения о характерных точках границы уточняемого земельного участка с кадастровым номером 04:08:040101:379 :

Система координат МСК-04, зона 1 **Зона №1**

Обозначение характерных точек границ	Координаты, м				Метод определения координат	Формулы, примененные для расчета средней квадратической погрешности определения координат характерных точек границ (Mt), с подставленными в такие формулы значениями и итоговые (вычисленные) значения Mt, м	Описание закрепления точки
	содержатся в Едином государственном реестре недвижимости		определены в результате выполнения комплексных кадастровых работ				
	X	Y	X	Y			
1	2	3	4	5	6	7	8
н2823У	-	-	472711.32	1274332.32	Метод спутниковых геодезических измерений (определений)	-	-
691	-	-	472726.40	1274319.32	Метод спутниковых геодезических измерений (определений)	-	-
690	-	-	472730.09	1274323.55	Метод спутниковых геодезических измерений (определений)	-	-
689	-	-	472736.49	1274330.57	Метод спутниковых геодезических измерений (определений)	-	-
н2459У	-	-	472741.83	1274336.42	Метод спутниковых геодезических измерений (определений)	-	-
н2458У	-	-	472745.10	1274340.01	Метод спутниковых геодезических измерений (определений)	-	-
н2457У	-	-	472748.06	1274343.25	Метод спутниковых геодезических измерений (определений)	-	-

2. Сведения о частях границ уточняемого земельного участка с кадастровым номером 04:08:040101:379 :

Обозначение части границ		Горизонтальное проложение (S), м	Описание прохождения части границ	Сведения о согласовании местоположения границ (согласовано/спорное)
от т.	до т.			
1	2	3	4	5
н2457У	н2814У	5.85	-	-
н2814У	н2815У	17.17	-	-
н2815У	н2816У	15.19	-	-
н2816У	н2817У	6.03	-	-
н2817У	н2818У	24.25	-	-
н2818У	н2819У	22.17	-	-
н2819У	н2820У	18.71	-	-

2. Сведения о частях границ уточняемого земельного участка с кадастровым номером 04:08:040101:379 :

Обозначение части границ		Горизонтальное проложение (S), м	Описание прохождения части границ	Сведения о согласовании местоположения границ (согласовано/спорное)
от т.	до т.			
1	2	3	4	5
н2820У	н2821У	8.83	-	-
н2821У	н2822У	7.46	-	-
н2822У	н2823У	16.32	-	-
н2823У	691	19.91	-	-
691	690	5.61	-	-
690	689	9.50	-	-
689	н2459У	7.92	-	-
н2459У	н2458У	4.86	-	-
н2458У	н2457У	4.39	-	-

3. Сведения о характеристиках уточняемого земельного участка с кадастровым номером 04:08:040101:379 :

№ п/п	Наименование характеристики земельного участка	Значение характеристики
1	2	3
1.	Адрес земельного участка	-
1.1.	Сведения о местоположении земельного участка (при отсутствии адреса) в структурированном в соответствии с федеральной информационной адресной системой виде	-
1.2.	Дополнительные сведения о местоположении земельного участка	-
2.	Площадь земельного участка ± величина погрешности определения (вычисления) площади (Р ± ΔР), м2	1922 ± 15
3.	Формула, примененная для вычисления предельной погрешности определения площади земельного участка, с подставленными значениями и итоговые (вычисленные) значения (ΔР), м2	ΔР=3.5*Mt*√P=3.5*0,1*√1922=15
4.	Площадь земельного участка согласно сведениям Единого государственного реестра недвижимости (Ркад), м2	1200
5.	Оценка расхождения Р и Ркад (Р - Ркад), м2	722
6.	Предельные минимальный и максимальный размеры земельного участка (Рмин и Рмакс), м2	1100 -
7.	Вид (виды) разрешенного использования	-
7.1.	Дополнительные сведения об использовании земельного участка	-
8.	Кадастровый или иной государственный учетный номер (инвентарный) здания, сооружения, объекта незавершенного строительства, расположенного на земельном участке	-
9.	Сведения о земельных участках (землях общего пользования, территории общего пользования), посредством которых обеспечивается доступ	Земли общего пользования
10.	Иные сведения	-

4. Пояснения к сведениям об уточняемом земельном участке с кадастровым номером 04:08:040101:379 :

1.	-

Сведения об уточняемых земельных участках

1. Сведения о характерных точках границы уточняемого земельного участка с кадастровым номером 04:08:040101:380 :

Система координат МСК-04, зона 1 **Зона №1**

Обозначение характерных точек границ	Координаты, м				Метод определения координат	Формулы, примененные для расчета средней квадратической погрешности определения координат характерных точек границ (Mt), с подставленными в такие формулы значениями и итоговые (вычисленные) значения Mt, м	Описание закрепления точки
	содержатся в Едином государственном реестре недвижимости		определены в результате выполнения комплексных кадастровых работ				
	X	Y	X	Y			
1	2	3	4	5	6	7	8
н2824У	-	-	472347.61	1274890.49	Метод спутниковых геодезических измерений (определений)	-	-
н2766У	-	-	472339.00	1274912.40	Метод спутниковых геодезических измерений (определений)	-	-
н2775У	-	-	472334.77	1274910.82	Метод спутниковых геодезических измерений (определений)	-	-
н2774У	-	-	472329.12	1274908.38	Метод спутниковых геодезических измерений (определений)	-	-
н2773У	-	-	472323.83	1274906.01	Метод спутниковых геодезических измерений (определений)	-	-
н2772У	-	-	472312.16	1274900.30	Метод спутниковых геодезических измерений (определений)	-	-
н2771У	-	-	472310.16	1274898.84	Метод спутниковых геодезических измерений (определений)	-	-
н2770У	-	-	472305.55	1274898.31	Метод спутниковых геодезических измерений (определений)	-	-
н2769У	-	-	472300.20	1274896.76	Метод спутниковых геодезических измерений (определений)	-	-
н2768У	-	-	472286.40	1274890.44	Метод спутниковых геодезических измерений (определений)	-	-

1. Сведения о характерных точках границы уточняемого земельного участка с кадастровым номером 04:08:040101:380 :

Система координат МСК-04, зона 1 **Зона №1**

Обозначение характерных точек границ	Координаты, м				Метод определения координат	Формулы, примененные для расчета средней квадратической погрешности определения координат характерных точек границ (Mt), с подставленными в такие формулы значениями и итоговые (вычисленные) значения Mt, м	Описание закрепления точки
	содержатся в Едином государственном реестре недвижимости		определены в результате выполнения комплексных кадастровых работ				
	X	Y	X	Y			
1	2	3	4	5	6	7	8
н2825У	-	-	472283.56	1274889.48	Метод спутниковых геодезических измерений (определений)	-	-
н2826У	-	-	472280.62	1274889.55	Метод спутниковых геодезических измерений (определений)	-	-
н2827У	-	-	472276.89	1274888.50	Метод спутниковых геодезических измерений (определений)	-	-
н2828У	-	-	472277.75	1274883.89	Метод спутниковых геодезических измерений (определений)	-	-
н2829У	-	-	472282.09	1274868.45	Метод спутниковых геодезических измерений (определений)	-	-
н2830У	-	-	472285.11	1274867.75	Метод спутниковых геодезических измерений (определений)	-	-
н2831У	-	-	472290.00	1274868.29	Метод спутниковых геодезических измерений (определений)	-	-
н2832У	-	-	472322.93	1274879.44	Метод спутниковых геодезических измерений (определений)	-	-
н2824У	-	-	472347.61	1274890.49	Метод спутниковых геодезических измерений (определений)	-	-

2. Сведения о частях границ уточняемого земельного участка с кадастровым номером 04:08:040101:380 :

Обозначение части границ		Горизонтальное проложение (S), м	Описание прохождения части границ	Сведения о согласовании местоположения границ (согласовано/спорное)
от т.	до т.			
1	2	3	4	5
н2824У	н2766У	23.54	-	-

2. Сведения о частях границ уточняемого земельного участка с кадастровым номером 04:08:040101:380 :

Обозначение части границ		Горизонтальное проложение (S), м	Описание прохождения части границ	Сведения о согласовании местоположения границ (согласовано/спорное)
от т.	до т.			
1	2	3	4	5
н2766У	н2775У	4.52	-	-
н2775У	н2774У	6.15	-	-
н2774У	н2773У	5.80	-	-
н2773У	н2772У	12.99	-	-
н2772У	н2771У	2.48	-	-
н2771У	н2770У	4.64	-	-
н2770У	н2769У	5.57	-	-
н2769У	н2768У	15.18	-	-
н2768У	н2825У	3.00	-	-
н2825У	н2826У	2.94	-	-
н2826У	н2827У	3.87	-	-
н2827У	н2828У	4.69	-	-
н2828У	н2829У	16.04	-	-
н2829У	н2830У	3.10	-	-
н2830У	н2831У	4.92	-	-
н2831У	н2832У	34.77	-	-
н2832У	н2824У	27.04	-	-

3. Сведения о характеристиках уточняемого земельного участка с кадастровым номером 04:08:040101:380 :

№ п/п	Наименование характеристики земельного участка	Значение характеристики
1	2	3
1.	Адрес земельного участка	-
1.1.	Сведения о местоположении земельного участка (при отсутствии адреса) в структурированном в соответствии с федеральной информационной адресной системой виде	-
1.2.	Дополнительные сведения о местоположении земельного участка	-
2.	Площадь земельного участка ± величина погрешности определения (вычисления) площади (Р ± ΔР), м2	1581 ± 14
3.	Формула, примененная для вычисления предельной погрешности определения площади земельного участка, с подставленными значениями и итоговые (вычисленные) значения (ΔР), м2	ΔР=3.5*Mt*√P=3.5*0,1*√1581=14
4.	Площадь земельного участка согласно сведениям Единого государственного реестра недвижимости (Ркад), м2	1300
5.	Оценка расхождения Р и Ркад (Р - Ркад), м2	281
6.	Предельные минимальный и максимальный размеры земельного участка (Рмин и Рмакс), м2	1100 -
7.	Вид (виды) разрешенного использования	-
7.1.	Дополнительные сведения об использовании земельного участка	-

3. Сведения о характеристиках уточняемого земельного участка с кадастровым номером 04:08:040101:380 :

№ п/п	Наименование характеристики земельного участка	Значение характеристики
1	**2**	**3**
8.	Кадастровый или иной государственный учетный номер (инвентарный) здания, сооружения, объекта незавершенного строительства, расположенного на земельном участке	-
9.	Сведения о земельных участках (землях общего пользования, территории общего пользования), посредством которых обеспечивается доступ	Земли общего пользования
10.	Иные сведения	-

4. Пояснения к сведениям об уточняемом земельном участке с кадастровым номером 04:08:040101:380 :

1.	-

Сведения об уточняемых земельных участках

1. Сведения о характерных точках границы уточняемого земельного участка с кадастровым номером 04:08:040101:381 :

Система координат МСК-04, зона 1 **Зона №1**

Обозначение характерных точек границ	Координаты, м				Метод определения координат	Формулы, примененные для расчета средней квадратической погрешности определения координат характерных точек границ (Mt), с подставленными в такие формулы значениями и итоговые (вычисленные) значения Mt, м	Описание закрепления точки
	содержатся в Едином государственном реестре недвижимости		определены в результате выполнения комплексных кадастровых работ				
	X	Y	X	Y			
1	2	3	4	5	6	7	8
325	-	-	472455.32	1274842.54	Метод спутниковых геодезических измерений (определений)	-	-
н2833У	-	-	472444.21	1274865.43	Метод спутниковых геодезических измерений (определений)	-	-
н2711У	-	-	472443.05	1274867.15	Метод спутниковых геодезических измерений (определений)	-	-
н2721У	-	-	472428.18	1274861.27	Метод спутниковых геодезических измерений (определений)	-	-
н2720У	-	-	472409.33	1274855.18	Метод спутниковых геодезических измерений (определений)	-	-
н2719У	-	-	472411.45	1274852.17	Метод спутниковых геодезических измерений (определений)	-	-
н2718У	-	-	472409.98	1274850.61	Метод спутниковых геодезических измерений (определений)	-	-
н2717У	-	-	472400.21	1274846.11	Метод спутниковых геодезических измерений (определений)	-	-
н2716У	-	-	472399.18	1274848.85	Метод спутниковых геодезических измерений (определений)	-	-
н2715У	-	-	472388.09	1274844.30	Метод спутниковых геодезических измерений (определений)	-	-

1. Сведения о характерных точках границы уточняемого земельного участка с кадастровым номером 04:08:040101:381 :

Система координат МСК-04, зона 1 **Зона №1**

Обозначение характерных точек границ	Координаты, м				Метод определения координат	Формулы, примененные для расчета средней квадратической погрешности определения координат характерных точек границ (Mt), с подставленными в такие формулы значениями и итоговые (вычисленные) значения Mt, м	Описание закрепления точки
	содержатся в Едином государственном реестре недвижимости		определены в результате выполнения комплексных кадастровых работ				
	X	Y	X	Y			
1	2	3	4	5	6	7	8
н2714У	-	-	472387.22	1274842.87	Метод спутниковых геодезических измерений (определений)	-	-
н2834У	-	-	472388.74	1274837.83	Метод спутниковых геодезических измерений (определений)	-	-
н2835У	-	-	472388.09	1274834.33	Метод спутниковых геодезических измерений (определений)	-	-
318	-	-	472393.24	1274822.06	Метод спутниковых геодезических измерений (определений)	-	-
331	-	-	472407.55	1274828.04	Метод спутниковых геодезических измерений (определений)	-	-
330	-	-	472408.41	1274826.50	Метод спутниковых геодезических измерений (определений)	-	-
329	-	-	472413.48	1274829.52	Метод спутниковых геодезических измерений (определений)	-	-
328	-	-	472417.00	1274822.85	Метод спутниковых геодезических измерений (определений)	-	-
327	-	-	472431.06	1274828.76	Метод спутниковых геодезических измерений (определений)	-	-
326	-	-	472428.94	1274833.86	Метод спутниковых геодезических измерений (определений)	-	-
325	-	-	472455.32	1274842.54	Метод спутниковых геодезических измерений (определений)	-	-

2. Сведения о частях границ уточняемого земельного участка с кадастровым номером 04:08:040101:381 :

Обозначение части границ		Горизонтальное проложение (S), м	Описание прохождения части границ	Сведения о согласовании местоположения границ (согласовано/спорное)
от т.	до т.			
1	2	3	4	5
325	н2833У	25.44	-	-
н2833У	н2711У	2.07	-	-
н2711У	н2721У	15.99	-	-
н2721У	н2720У	19.81	-	-
н2720У	н2719У	3.68	-	-
н2719У	н2718У	2.14	-	-
н2718У	н2717У	10.76	-	-
н2717У	н2716У	2.93	-	-
н2716У	н2715У	11.99	-	-
н2715У	н2714У	1.67	-	-
н2714У	н2834У	5.26	-	-
н2834У	н2835У	3.56	-	-
н2835У	318	13.31	-	-
318	331	15.51	-	-
331	330	1.76	-	-
330	329	5.90	-	-
329	328	7.54	-	-
328	327	15.25	-	-
327	326	5.52	-	-
326	325	27.77	-	-

3. Сведения о характеристиках уточняемого земельного участка с кадастровым номером 04:08:040101:381 :

№ п/п	Наименование характеристики земельного участка	Значение характеристики
1	2	3
1.	Адрес земельного участка	-
1.1.	Сведения о местоположении земельного участка (при отсутствии адреса) в структурированном в соответствии с федеральной информационной адресной системой виде	-
1.2.	Дополнительные сведения о местоположении земельного участка	-
2.	Площадь земельного участка ± величина погрешности определения (вычисления) площади (Р ± ΔР), м2	1663 ± 14
3.	Формула, примененная для вычисления предельной погрешности определения площади земельного участка, с подставленными значениями и итоговые (вычисленные) значения (ΔР), м2	ΔР=3.5*Mt*√P=3.5*0,1*√1663=14
4.	Площадь земельного участка согласно сведениям Единого государственного реестра недвижимости (Ркад), м2	1300
5.	Оценка расхождения Р и Ркад (Р - Ркад), м2	363
6.	Предельные минимальный и максимальный размеры земельного участка (Рмин и Рмакс), м2	1100 -
7.	Вид (виды) разрешенного использования	-

3. Сведения о характеристиках уточняемого земельного участка с кадастровым номером 04:08:040101:381 :

№ п/п	Наименование характеристики земельного участка	Значение характеристики
1	2	3
7.1.	Дополнительные сведения об использовании земельного участка	-
8.	Кадастровый или иной государственный учетный номер (инвентарный) здания, сооружения, объекта незавершенного строительства, расположенного на земельном участке	-
9.	Сведения о земельных участках (землях общего пользования, территории общего пользования), посредством которых обеспечивается доступ	Земли общего пользования
10.	Иные сведения	-

4. Пояснения к сведениям об уточняемом земельном участке с кадастровым номером 04:08:040101:381 :

1.	-

Сведения об уточняемых земельных участках

1. Сведения о характерных точках границы уточняемого земельного участка с кадастровым номером 04:08:040101:383 :

Система координат МСК-04, зона 1 **Зона №1**

Обозначение характерных точек границ	Координаты, м				Метод определения координат	Формулы, примененные для расчета средней квадратической погрешности определения координат характерных точек границ (Mt), с подставленными в такие формулы значениями и итоговые (вычисленные) значения Mt, м	Описание закрепления точки
	содержатся в Едином государственном реестре недвижимости		определены в результате выполнения комплексных кадастровых работ				
	X	Y	X	Y			
1	2	3	4	5	6	7	8
н2603У	-	-	472977.82	1273985.87	Метод спутниковых геодезических измерений (определений)	-	-
н2836У	-	-	472977.94	1273985.98	Метод спутниковых геодезических измерений (определений)	-	-
н2837У	-	-	472979.16	1273987.47	Метод спутниковых геодезических измерений (определений)	-	-
н2238У	-	-	472980.42	1273990.12	Метод спутниковых геодезических измерений (определений)	-	-
н2237У	-	-	472970.16	1273998.25	Метод спутниковых геодезических измерений (определений)	-	-
н2456У	-	-	472968.75	1273996.72	Метод спутниковых геодезических измерений (определений)	-	-
н2455У	-	-	472967.66	1273997.69	Метод спутниковых геодезических измерений (определений)	-	-
н2454У	-	-	472964.79	1273994.45	Метод спутниковых геодезических измерений (определений)	-	-
н2453У	-	-	472964.23	1273994.55	Метод спутниковых геодезических измерений (определений)	-	-
н2452У	-	-	472962.06	1273992.52	Метод спутниковых геодезических измерений (определений)	-	-

1. Сведения о характерных точках границы уточняемого земельного участка с кадастровым номером 04:08:040101:383 :

Система координат МСК-04, зона 1 **Зона №1**

Обозначение характерных точек границ	Координаты, м				Метод определения координат	Формулы, примененные для расчета средней квадратической погрешности определения координат характерных точек границ (Mt), с подставленными в такие формулы значениями и итоговые (вычисленные) значения Mt, м	Описание закрепления точки
	содержатся в Едином государственном реестре недвижимости		определены в результате выполнения комплексных кадастровых работ				
	X	Y	X	Y			
1	2	3	4	5	6	7	8
н2838У	-	-	472959.03	1273995.97	Метод спутниковых геодезических измерений (определений)	-	-
н2418У	-	-	472957.23	1273998.03	Метод спутниковых геодезических измерений (определений)	-	-
н2424У	-	-	472937.26	1273977.56	Метод спутниковых геодезических измерений (определений)	-	-
н2423У	-	-	472931.32	1273972.32	Метод спутниковых геодезических измерений (определений)	-	-
н2422У	-	-	472925.91	1273965.92	Метод спутниковых геодезических измерений (определений)	-	-
758	-	-	472940.73	1273952.42	Метод спутниковых геодезических измерений (определений)	-	-
757	-	-	472945.24	1273956.95	Метод спутниковых геодезических измерений (определений)	-	-
756	-	-	472951.52	1273963.78	Метод спутниковых геодезических измерений (определений)	-	-
н2604У	-	-	472964.83	1273978.35	Метод спутниковых геодезических измерений (определений)	-	-
755	-	-	472973.86	1273988.94	Метод спутниковых геодезических измерений (определений)	-	-
н2603У	-	-	472977.82	1273985.87	Метод спутниковых геодезических измерений (определений)	-	-

2. Сведения о частях границ уточняемого земельного участка с кадастровым номером 04:08:040101:383 :

Обозначение части границ		Горизонтальное проложение (S), м	Описание прохождения части границ	Сведения о согласовании местоположения границ (согласовано/спорное)
от т.	до т.			
1	2	3	4	5
н2603У	н2836У	0.16	-	-
н2836У	н2837У	1.93	-	-
н2837У	н2238У	2.93	-	-
н2238У	н2237У	13.09	-	-
н2237У	н2456У	2.08	-	-
н2456У	н2455У	1.46	-	-
н2455У	н2454У	4.33	-	-
н2454У	н2453У	0.57	-	-
н2453У	н2452У	2.97	-	-
н2452У	н2838У	4.59	-	-
н2838У	н2418У	2.74	-	-
н2418У	н2424У	28.60	-	-
н2424У	н2423У	7.92	-	-
н2423У	н2422У	8.38	-	-
н2422У	758	20.05	-	-
758	757	6.39	-	-
757	756	9.28	-	-
756	н2604У	19.73	-	-
н2604У	755	13.92	-	-
755	н2603У	5.01	-	-

3. Сведения о характеристиках уточняемого земельного участка с кадастровым номером 04:08:040101:383 :

№ п/п	Наименование характеристики земельного участка	Значение характеристики
1	2	3
1.	Адрес земельного участка	-
1.1.	Сведения о местоположении земельного участка (при отсутствии адреса) в структурированном в соответствии с федеральной информационной адресной системой виде	-
1.2.	Дополнительные сведения о местоположении земельного участка	-
2.	Площадь земельного участка ± величина погрешности определения (вычисления) площади (Р ± ΔР), м2	996 ± 11
3.	Формула, примененная для вычисления предельной погрешности определения площади земельного участка, с подставленными значениями и итоговые (вычисленные) значения (ΔР), м2	ΔР=3.5*Mt*√P=3.5*0,1*√996=11
4.	Площадь земельного участка согласно сведениям Единого государственного реестра недвижимости (Ркад), м2	1000
5.	Оценка расхождения Р и Ркад (Р - Ркад), м2	4
6.	Предельные минимальный и максимальный размеры земельного участка (Рмин и Рмакс), м2	1100 -
7.	Вид (виды) разрешенного использования	-

3. Сведения о характеристиках уточняемого земельного участка с кадастровым номером 04:08:040101:383 :

№ п/п	Наименование характеристики земельного участка	Значение характеристики
1	2	3
7.1.	Дополнительные сведения об использовании земельного участка	-
8.	Кадастровый или иной государственный учетный номер (инвентарный) здания, сооружения, объекта незавершенного строительства, расположенного на земельном участке	-
9.	Сведения о земельных участках (землях общего пользования, территории общего пользования), посредством которых обеспечивается доступ	Земли общего пользования
10.	Иные сведения	-

4. Пояснения к сведениям об уточняемом земельном участке с кадастровым номером 04:08:040101:383 :

1.	-

Сведения об уточняемых земельных участках

1. Сведения о характерных точках границы уточняемого земельного участка с кадастровым номером 04:08:040101:387 :

Система координат МСК-04, зона 1 **Зона №1**

Обозначение характерных точек границ	Координаты, м				Метод определения координат	Формулы, примененные для расчета средней квадратической погрешности определения координат характерных точек границ (Mt), с подставленными в такие формулы значениями и итоговые (вычисленные) значения Mt, м	Описание закрепления точки
	содержатся в Едином государственном реестре недвижимости		определены в результате выполнения комплексных кадастровых работ				
	X	Y	X	Y			
1	2	3	4	5	6	7	8
н2839У	-	-	472385.69	1274800.47	Метод спутниковых геодезических измерений (определений)	-	-
н2840У	-	-	472377.57	1274824.25	Метод спутниковых геодезических измерений (определений)	-	-
н2581У	-	-	472371.42	1274838.48	Метод спутниковых геодезических измерений (определений)	-	-
н2587У	-	-	472360.07	1274833.90	Метод спутниковых геодезических измерений (определений)	-	-
н2586У	-	-	472355.13	1274831.68	Метод спутниковых геодезических измерений (определений)	-	-
н2585У	-	-	472355.92	1274829.41	Метод спутниковых геодезических измерений (определений)	-	-
н2584У	-	-	472355.12	1274826.51	Метод спутниковых геодезических измерений (определений)	-	-
н2583У	-	-	472328.36	1274817.34	Метод спутниковых геодезических измерений (определений)	-	-
657	-	-	472319.58	1274815.30	Метод спутниковых геодезических измерений (определений)	-	-
н2266У	-	-	472323.25	1274801.20	Метод спутниковых геодезических измерений (определений)	-	-

1. Сведения о характерных точках границы уточняемого земельного участка с кадастровым номером 04:08:040101:387 :

Система координат МСК-04, зона 1 **Зона №1**

Обозначение характерных точек границ	Координаты, м				Метод определения координат	Формулы, примененные для расчета средней квадратической погрешности определения координат характерных точек границ (Mt), с подставленными в такие формулы значениями и итоговые (вычисленные) значения Mt, м	Описание закрепления точки
	содержатся в Едином государственном реестре недвижимости		определены в результате выполнения комплексных кадастровых работ				
	X	Y	X	Y			
1	2	3	4	5	6	7	8
656	-	-	472330.71	1274779.37	Метод спутниковых геодезических измерений (определений)	-	-
656	-	-	472331.60	1274777.46	Метод спутниковых геодезических измерений (определений)	-	-
н2841У	-	-	472373.49	1274795.05	Метод спутниковых геодезических измерений (определений)	-	-
н2842У	-	-	472383.44	1274799.57	Метод спутниковых геодезических измерений (определений)	-	-
н2839У	-	-	472385.69	1274800.47	Метод спутниковых геодезических измерений (определений)	-	-

2. Сведения о частях границ уточняемого земельного участка с кадастровым номером 04:08:040101:387 :

Обозначение части границ		Горизонтальное проложение (S), м	Описание прохождения части границ	Сведения о согласовании местоположения границ (согласовано/спорное)
от т.	до т.			
1	2	3	4	5
н2839У	н2840У	25.13	-	-
н2840У	н2581У	15.50	-	-
н2581У	н2587У	12.24	-	-
н2587У	н2586У	5.42	-	-
н2586У	н2585У	2.40	-	-
н2585У	н2584У	3.01	-	-
н2584У	н2583У	28.29	-	-
н2583У	657	9.01	-	-
657	н2266У	14.57	-	-
н2266У	656	23.07	-	-
656	656	2.11	-	-
656	н2841У	45.43	-	-
н2841У	н2842У	10.93	-	-

2. Сведения о частях границ уточняемого земельного участка с кадастровым номером 04:08:040101:387 :

Обозначение части границ		Горизонтальное проложение (S), м	Описание прохождения части границ	Сведения о согласовании местоположения границ (согласовано/спорное)
от т.	до т.			
1	2	3	4	5
н2842У	н2839У	2.42	-	-

3. Сведения о характеристиках уточняемого земельного участка с кадастровым номером 04:08:040101:387 :

№ п/п	Наименование характеристики земельного участка	Значение характеристики
1	2	3
1.	Адрес земельного участка	-
1.1.	Сведения о местоположении земельного участка (при отсутствии адреса) в структурированном в соответствии с федеральной информационной адресной системой виде	-
1.2.	Дополнительные сведения о местоположении земельного участка	-
2.	Площадь земельного участка ± величина погрешности определения (вычисления) площади (Р ± ΔР), м2	2258 ± 17
3.	Формула, примененная для вычисления предельной погрешности определения площади земельного участка, с подставленными значениями и итоговые (вычисленные) значения (ΔР), м2	ΔР=3.5*Mt*√P=3.5*0,1*√2258=17
4.	Площадь земельного участка согласно сведениям Единого государственного реестра недвижимости (Ркад), м2	1500
5.	Оценка расхождения Р и Ркад (Р - Ркад), м2	758
6.	Предельные минимальный и максимальный размеры земельного участка (Рмин и Рмакс), м2	1100 -
7.	Вид (виды) разрешенного использования	-
7.1.	Дополнительные сведения об использовании земельного участка	-
8.	Кадастровый или иной государственный учетный номер (инвентарный) здания, сооружения, объекта незавершенного строительства, расположенного на земельном участке	-
9.	Сведения о земельных участках (землях общего пользования, территории общего пользования), посредством которых обеспечивается доступ	Земли общего пользования
10.	Иные сведения	-

4. Пояснения к сведениям об уточняемом земельном участке с кадастровым номером 04:08:040101:387 :

1.	-

Сведения об уточняемых земельных участках

1. Сведения о характерных точках границы уточняемого земельного участка с кадастровым номером 04:08:040101:388 :

Система координат МСК-04, зона 1 **Зона №1**

Обозначение характерных точек границ	Координаты, м				Метод определения координат	Формулы, примененные для расчета средней квадратической погрешности определения координат характерных точек границ (Mt), с подставленными в такие формулы значениями и итоговые (вычисленные) значения Mt, м	Описание закрепления точки
	содержатся в Едином государственном реестре недвижимости		определены в результате выполнения комплексных кадастровых работ				
	X	Y	X	Y			
1	2	3	4	5	6	7	8
н2535У	-	-	473021.41	1273947.85	Метод спутниковых геодезических измерений (определений)	-	-
н2468У	-	-	473005.16	1273958.64	Метод спутниковых геодезических измерений (определений)	-	-
н2478У	-	-	473001.40	1273954.27	Метод спутниковых геодезических измерений (определений)	-	-
н2477У	-	-	473000.30	1273954.30	Метод спутниковых геодезических измерений (определений)	-	-
н2476У	-	-	472982.84	1273934.99	Метод спутниковых геодезических измерений (определений)	-	-
н2475У	-	-	472976.60	1273928.08	Метод спутниковых геодезических измерений (определений)	-	-
н2474У	-	-	472972.16	1273923.97	Метод спутниковых геодезических измерений (определений)	-	-
н2541У	-	-	472987.32	1273909.10	Метод спутниковых геодезических измерений (определений)	-	-
н2540У	-	-	472993.87	1273916.24	Метод спутниковых геодезических измерений (определений)	-	-
н2539У	-	-	472996.52	1273919.20	Метод спутниковых геодезических измерений (определений)	-	-

1. Сведения о характерных точках границы уточняемого земельного участка с кадастровым номером 04:08:040101:388 :

Система координат МСК-04, зона 1 **Зона №1**

Обозначение характерных точек границ	Координаты, м				Метод определения координат	Формулы, примененные для расчета средней квадратической погрешности определения координат характерных точек границ (Mt), с подставленными в такие формулы значениями и итоговые (вычисленные) значения Mt, м	Описание закрепления точки
	содержатся в Едином государственном реестре недвижимости		определены в результате выполнения комплексных кадастровых работ				
	X	Y	X	Y			
1	2	3	4	5	6	7	8
н2538У	-	-	473002.61	1273925.88	Метод спутниковых геодезических измерений (определений)	-	-
н2537У	-	-	473007.13	1273930.59	Метод спутниковых геодезических измерений (определений)	-	-
н2536У	-	-	473009.50	1273933.93	Метод спутниковых геодезических измерений (определений)	-	-
н2535У	-	-	473021.41	1273947.85	Метод спутниковых геодезических измерений (определений)	-	-

2. Сведения о частях границ уточняемого земельного участка с кадастровым номером 04:08:040101:388 :

Обозначение части границ		Горизонтальное проложение (S), м	Описание прохождения части границ	Сведения о согласовании местоположения границ (согласовано/спорное)
от т.	до т.			
1	2	3	4	5
н2535У	н2468У	19.51	-	-
н2468У	н2478У	5.76	-	-
н2478У	н2477У	1.10	-	-
н2477У	н2476У	26.03	-	-
н2476У	н2475У	9.31	-	-
н2475У	н2474У	6.05	-	-
н2474У	н2541У	21.24	-	-
н2541У	н2540У	9.69	-	-
н2540У	н2539У	3.97	-	-
н2539У	н2538У	9.04	-	-
н2538У	н2537У	6.53	-	-
н2537У	н2536У	4.10	-	-
н2536У	н2535У	18.32	-	-

3. Сведения о характеристиках уточняемого земельного участка с кадастровым номером 04:08:040101:388 :

№ п/п	Наименование характеристики земельного участка	Значение характеристики
1	**2**	**3**
1.	Адрес земельного участка	-
1.1.	Сведения о местоположении земельного участка (при отсутствии адреса) в структурированном в соответствии с федеральной информационной адресной системой виде	-
1.2.	Дополнительные сведения о местоположении земельного участка	-
2.	Площадь земельного участка ± величина погрешности определения (вычисления) площади (Р ± ΔР), м2	1020 ± 11
3.	Формула, примененная для вычисления предельной погрешности определения площади земельного участка, с подставленными значениями и итоговые (вычисленные) значения (ΔР), м2	ΔР=3.5*Mt*√P=3.5*0,1*√1020=11
4.	Площадь земельного участка согласно сведениям Единого государственного реестра недвижимости (Ркад), м2	1000
5.	Оценка расхождения Р и Ркад (Р - Ркад), м2	20
6.	Предельные минимальный и максимальный размеры земельного участка (Рмин и Рмакс), м2	1100 -
7.	Вид (виды) разрешенного использования	-
7.1.	Дополнительные сведения об использовании земельного участка	-
8.	Кадастровый или иной государственный учетный номер (инвентарный) здания, сооружения, объекта незавершенного строительства, расположенного на земельном участке	-
9.	Сведения о земельных участках (землях общего пользования, территории общего пользования), посредством которых обеспечивается доступ	Земли общего пользования
10.	Иные сведения	-

4. Пояснения к сведениям об уточняемом земельном участке с кадастровым номером 04:08:040101:388 :

1.	-

Сведения об уточняемых земельных участках

1. Сведения о характерных точках границы уточняемого земельного участка с кадастровым номером 04:08:040101:390 :

Система координат МСК-04, зона 1 **Зона №1**

Обозначение характерных точек границ	Координаты, м				Метод определения координат	Формулы, примененные для расчета средней квадратической погрешности определения координат характерных точек границ (Mt), с подставленными в такие формулы значениями и итоговые (вычисленные) значения Mt, м	Описание закрепления точки
	содержатся в Едином государственном реестре недвижимости		определены в результате выполнения комплексных кадастровых работ				
	X	Y	X	Y			
1	2	3	4	5	6	7	8
04:08:040101:390 (1)						-	
н2843У	-	-	472456.53	1274532.08	Метод спутниковых геодезических измерений (определений)	-	-
н2844У	-	-	472456.73	1274534.04	Метод спутниковых геодезических измерений (определений)	-	-
н2845У	-	-	472454.32	1274541.24	Метод спутниковых геодезических измерений (определений)	-	-
н2846У	-	-	472450.71	1274549.04	Метод спутниковых геодезических измерений (определений)	-	-
н2847У	-	-	472443.17	1274559.62	Метод спутниковых геодезических измерений (определений)	-	-
н2848У	-	-	472434.09	1274569.05	Метод спутниковых геодезических измерений (определений)	-	-
н2349У	-	-	472427.94	1274574.17	Метод спутниковых геодезических измерений (определений)	-	-
н2369У	-	-	472427.13	1274574.94	Метод спутниковых геодезических измерений (определений)	-	-
н2368У	-	-	472413.53	1274562.34	Метод спутниковых геодезических измерений (определений)	-	-

1. Сведения о характерных точках границы уточняемого земельного участка с кадастровым номером 04:08:040101:390 :

Система координат МСК-04, зона 1 **Зона №1**

Обозначение характерных точек границ	Координаты, м				Метод определения координат	Формулы, примененные для расчета средней квадратической погрешности определения координат характерных точек границ (Mt), с подставленными в такие формулы значениями и итоговые (вычисленные) значения Mt, м	Описание закрепления точки
	содержатся в Едином государственном реестре недвижимости		определены в результате выполнения комплексных кадастровых работ				
	X	Y	X	Y			
1	2	3	4	5	6	7	8
н2367У	-	-	472401.06	1274578.27	Метод спутниковых геодезических измерений (определений)	-	-
н2366У	-	-	472393.05	1274590.52	Метод спутниковых геодезических измерений (определений)	-	-
н2849У	-	-	472379.82	1274580.88	Метод спутниковых геодезических измерений (определений)	-	-
н2850У	-	-	472386.69	1274566.82	Метод спутниковых геодезических измерений (определений)	-	-
н2851У	-	-	472402.14	1274551.80	Метод спутниковых геодезических измерений (определений)	-	-
н2852У	-	-	472407.09	1274549.75	Метод спутниковых геодезических измерений (определений)	-	-
н2853У	-	-	472424.59	1274529.60	Метод спутниковых геодезических измерений (определений)	-	-
н2854У	-	-	472446.68	1274522.58	Метод спутниковых геодезических измерений (определений)	-	-
н2843У	-	-	472456.53	1274532.08	Метод спутниковых геодезических измерений (определений)	-	-
04:08:040101:390 (2)						-	
н2855У	-	-	472456.07	1274504.91	Метод спутниковых геодезических измерений (определений)	-	-

1. Сведения о характерных точках границы уточняемого земельного участка с кадастровым номером 04:08:040101:390 :

Система координат МСК-04, зона 1 **Зона №1**

Обозначение характерных точек границ	Координаты, м				Метод определения координат	Формулы, примененные для расчета средней квадратической погрешности определения координат характерных точек границ (Mt), с подставленными в такие формулы значениями и итоговые (вычисленные) значения Mt, м	Описание закрепления точки
	содержатся в Едином государственном реестре недвижимости		определены в результате выполнения комплексных кадастровых работ				
	X	Y	X	Y			
1	2	3	4	5	6	7	8
н2856У	-	-	472455.32	1274509.62	Метод спутниковых геодезических измерений (определений)	-	-
н2857У	-	-	472453.57	1274515.39	Метод спутниковых геодезических измерений (определений)	-	-
н2858У	-	-	472442.69	1274517.89	Метод спутниковых геодезических измерений (определений)	-	-
н2859У	-	-	472429.25	1274519.37	Метод спутниковых геодезических измерений (определений)	-	-
н2860У	-	-	472422.53	1274519.66	Метод спутниковых геодезических измерений (определений)	-	-
н2861У	-	-	472419.10	1274519.27	Метод спутниковых геодезических измерений (определений)	-	-
н2862У	-	-	472416.25	1274516.77	Метод спутниковых геодезических измерений (определений)	-	-
н2863У	-	-	472416.77	1274508.10	Метод спутниковых геодезических измерений (определений)	-	-
н2864У	-	-	472408.33	1274507.22	Метод спутниковых геодезических измерений (определений)	-	-
н2865У	-	-	472410.70	1274490.62	Метод спутниковых геодезических измерений (определений)	-	-
н2866У	-	-	472414.25	1274488.82	Метод спутниковых геодезических измерений (определений)	-	-

1. Сведения о характерных точках границы уточняемого земельного участка с кадастровым номером 04:08:040101:390 :

Система координат МСК-04, зона 1 **Зона №1**

Обозначение характерных точек границ	Координаты, м				Метод определения координат	Формулы, примененные для расчета средней квадратической погрешности определения координат характерных точек границ (Mt), с подставленными в такие формулы значениями и итоговые (вычисленные) значения Mt, м	Описание закрепления точки
	содержатся в Едином государственном реестре недвижимости		определены в результате выполнения комплексных кадастровых работ				
	X	Y	X	Y			
1	2	3	4	5	6	7	8
н2867У	-	-	472427.63	1274490.36	Метод спутниковых геодезических измерений (определений)	-	-
н2868У	-	-	472426.54	1274500.10	Метод спутниковых геодезических измерений (определений)	-	-
н2855У	-	-	472456.07	1274504.91	Метод спутниковых геодезических измерений (определений)	-	-

2. Сведения о частях границ уточняемого земельного участка с кадастровым номером 04:08:040101:390 :

Обозначение части границ		Горизонтальное проложение (S), м	Описание прохождения части границ	Сведения о согласовании местоположения границ (согласовано/спорное)
от т.	до т.			
1	2	3	4	5
04:08:040101:390 (1)				
н2843У	н2844У	1.97	-	-
н2844У	н2845У	7.59	-	-
н2845У	н2846У	8.59	-	-
н2846У	н2847У	12.99	-	-
н2847У	н2848У	13.09	-	-
н2848У	н2349У	8.00	-	-
н2349У	н2369У	1.12	-	-
н2369У	н2368У	18.54	-	-
н2368У	н2367У	20.23	-	-
н2367У	н2366У	14.64	-	-
н2366У	н2849У	16.37	-	-
н2849У	н2850У	15.65	-	-
н2850У	н2851У	21.55	-	-
н2851У	н2852У	5.36	-	-
н2852У	н2853У	26.69	-	-
н2853У	н2854У	23.18	-	-
н2854У	н2843У	13.68	-	-
04:08:040101:390 (2)				

2. Сведения о частях границ уточняемого земельного участка с кадастровым номером 04:08:040101:390 :

Обозначение части границ		Горизонтальное проложение (S), м	Описание прохождения части границ	Сведения о согласовании местоположения границ (согласовано/спорное)
от т.	до т.			
1	2	3	4	5
н2855У	н2856У	4.77	-	-
н2856У	н2857У	6.03	-	-
н2857У	н2858У	11.16	-	-
н2858У	н2859У	13.52	-	-
н2859У	н2860У	6.73	-	-
н2860У	н2861У	3.45	-	-
н2861У	н2862У	3.79	-	-
н2862У	н2863У	8.69	-	-
н2863У	н2864У	8.49	-	-
н2864У	н2865У	16.77	-	-
н2865У	н2866У	3.98	-	-
н2866У	н2867У	13.47	-	-
н2867У	н2868У	9.80	-	-
н2868У	н2855У	29.92	-	-

3. Сведения о характеристиках уточняемого земельного участка с кадастровым номером 04:08:040101:390 :

№ п/п	Наименование характеристики земельного участка	Значение характеристики
1	2	3
1.	Адрес земельного участка	-
1.1.	Сведения о местоположении земельного участка (при отсутствии адреса) в структурированном в соответствии с федеральной информационной адресной системой виде	-
1.2.	Дополнительные сведения о местоположении земельного участка	-
2.	Площадь земельного участка ± величина погрешности определения (вычисления) площади (Р ± ΔР), м2	3012 ± 19 2146.81 ± 16.22 (1) 865.38 ± 10.30 (2)
3.	Формула, примененная для вычисления предельной погрешности определения площади земельного участка, с подставленными значениями и итоговые (вычисленные) значения (ΔР), м2	ΔР=3.5*Mt*√P=3.5*0,1*√3012=19 (1) ΔР=3.5*Mt*√P=3.5*0,1*√2146.81=16.22 (2) ΔР=3.5*Mt*√P=3.5*0,1*√865.38=10.30
4.	Площадь земельного участка согласно сведениям Единого государственного реестра недвижимости (Ркад), м2	3000
5.	Оценка расхождения Р и Ркад (Р - Ркад), м2	12
6.	Предельные минимальный и максимальный размеры земельного участка (Рмин и Рмакс), м2	1100 -
7.	Вид (виды) разрешенного использования	-
7.1.	Дополнительные сведения об использовании земельного участка	-
8.	Кадастровый или иной государственный учетный номер (инвентарный) здания, сооружения, объекта незавершенного строительства, расположенного на земельном участке	-

3. Сведения о характеристиках уточняемого земельного участка с кадастровым номером 04:08:040101:390 :

№ п/п	Наименование характеристики земельного участка	Значение характеристики
1	**2**	**3**
9.	Сведения о земельных участках (землях общего пользования, территории общего пользования), посредством которых обеспечивается доступ	Земли общего пользования (1) Земли общего пользования (2) Земли общего пользования
10.	Иные сведения	-

4. Пояснения к сведениям об уточняемом земельном участке с кадастровым номером 04:08:040101:390 :

1.	-

Сведения об уточняемых земельных участках

1. Сведения о характерных точках границы уточняемого земельного участка с кадастровым номером 04:08:040101:391 :

Система координат МСК-04, зона 1 **Зона №1**

Обозначение характерных точек границ	Координаты, м				Метод определения координат	Формулы, примененные для расчета средней квадратической погрешности определения координат характерных точек границ (Mt), с подставленными в такие формулы значениями и итоговые (вычисленные) значения Mt, м	Описание закрепления точки
	содержатся в Едином государственном реестре недвижимости		определены в результате выполнения комплексных кадастровых работ				
	X	Y	X	Y			
1	2	3	4	5	6	7	8
н2869У	-	-	472556.24	1275568.90	Метод спутниковых геодезических измерений (определений)	-	-
815	-	-	472549.56	1275585.67	Метод спутниковых геодезических измерений (определений)	-	-
822	-	-	472544.41	1275583.45	Метод спутниковых геодезических измерений (определений)	-	-
821	-	-	472537.20	1275580.38	Метод спутниковых геодезических измерений (определений)	-	-
н2611У	-	-	472536.96	1275579.86	Метод спутниковых геодезических измерений (определений)	-	-
н2610У	-	-	472512.65	1275568.89	Метод спутниковых геодезических измерений (определений)	-	-
н2609У	-	-	472504.90	1275565.61	Метод спутниковых геодезических измерений (определений)	-	-
н1671У	-	-	472500.90	1275564.57	Метод спутниковых геодезических измерений (определений)	-	-
н2870У	-	-	472501.27	1275563.06	Метод спутниковых геодезических измерений (определений)	-	-
н2871У	-	-	472506.54	1275552.11	Метод спутниковых геодезических измерений (определений)	-	-

1. Сведения о характерных точках границы уточняемого земельного участка с кадастровым номером 04:08:040101:391 :

Система координат МСК-04, зона 1 **Зона №1**

Обозначение характерных точек границ	Координаты, м				Метод определения координат	Формулы, примененные для расчета средней квадратической погрешности определения координат характерных точек границ (Mt), с подставленными в такие формулы значениями и итоговые (вычисленные) значения Mt, м	Описание закрепления точки
	содержатся в Едином государственном реестре недвижимости		определены в результате выполнения комплексных кадастровых работ				
	X	Y	X	Y			
1	2	3	4	5	6	7	8
н2872У	-	-	472505.78	1275550.95	Метод спутниковых геодезических измерений (определений)	-	-
н2740У	-	-	472507.83	1275547.29	Метод спутниковых геодезических измерений (определений)	-	-
н2873У	-	-	472511.21	1275549.40	Метод спутниковых геодезических измерений (определений)	-	-
н2874У	-	-	472513.98	1275550.76	Метод спутниковых геодезических измерений (определений)	-	-
н2875У	-	-	472525.58	1275555.38	Метод спутниковых геодезических измерений (определений)	-	-
н2876У	-	-	472537.26	1275560.51	Метод спутниковых геодезических измерений (определений)	-	-
н2877У	-	-	472545.81	1275563.80	Метод спутниковых геодезических измерений (определений)	-	-
н2878У	-	-	472547.79	1275565.56	Метод спутниковых геодезических измерений (определений)	-	-
н2879У	-	-	472552.52	1275567.55	Метод спутниковых геодезических измерений (определений)	-	-
н2869У	-	-	472556.24	1275568.90	Метод спутниковых геодезических измерений (определений)	-	-

2. Сведения о частях границ уточняемого земельного участка с кадастровым номером 04:08:040101:391 :

Обозначение части границ		Горизонтальное проложение (S), м	Описание прохождения части границ	Сведения о согласовании местоположения границ (согласовано/спорное)
от т.	до т.			
1	2	3	4	5
н2869У	815	18.05	-	-
815	822	5.61	-	-
822	821	7.84	-	-
821	н2611У	0.57	-	-
н2611У	н2610У	26.67	-	-
н2610У	н2609У	8.42	-	-
н2609У	н1671У	4.13	-	-
н1671У	н2870У	1.55	-	-
н2870У	н2871У	12.15	-	-
н2871У	н2872У	1.39	-	-
н2872У	н2740У	4.20	-	-
н2740У	н2873У	3.98	-	-
н2873У	н2874У	3.09	-	-
н2874У	н2875У	12.49	-	-
н2875У	н2876У	12.76	-	-
н2876У	н2877У	9.16	-	-
н2877У	н2878У	2.65	-	-
н2878У	н2879У	5.13	-	-
н2879У	н2869У	3.96	-	-

3. Сведения о характеристиках уточняемого земельного участка с кадастровым номером 04:08:040101:391 :

№ п/п	Наименование характеристики земельного участка	Значение характеристики
1	2	3
1.	Адрес земельного участка	-
1.1.	Сведения о местоположении земельного участка (при отсутствии адреса) в структурированном в соответствии с федеральной информационной адресной системой виде	-
1.2.	Дополнительные сведения о местоположении земельного участка	-
2.	Площадь земельного участка ± величина погрешности определения (вычисления) площади (Р ± ΔР), м2	940 ± 11
3.	Формула, примененная для вычисления предельной погрешности определения площади земельного участка, с подставленными значениями и итоговые (вычисленные) значения (ΔР), м2	ΔР=3.5*Mt*√P=3.5*0,1*√940=11
4.	Площадь земельного участка согласно сведениям Единого государственного реестра недвижимости (Ркад), м2	1000
5.	Оценка расхождения Р и Ркад (Р - Ркад), м2	60
6.	Предельные минимальный и максимальный размеры земельного участка (Рмин и Рмакс), м2	1100 -
7.	Вид (виды) разрешенного использования	-

3. Сведения о характеристиках уточняемого земельного участка с кадастровым номером 04:08:040101:391 :

№ п/п	Наименование характеристики земельного участка	Значение характеристики
1	2	3
7.1.	Дополнительные сведения об использовании земельного участка	-
8.	Кадастровый или иной государственный учетный номер (инвентарный) здания, сооружения, объекта незавершенного строительства, расположенного на земельном участке	-
9.	Сведения о земельных участках (землях общего пользования, территории общего пользования), посредством которых обеспечивается доступ	Земли общего пользования
10.	Иные сведения	-

4. Пояснения к сведениям об уточняемом земельном участке с кадастровым номером 04:08:040101:391 :

1.	-

Сведения об уточняемых земельных участках

1. Сведения о характерных точках границы уточняемого земельного участка с кадастровым номером 04:08:040101:393 :

Система координат МСК-04, зона 1 **Зона №1**

Обозначение характерных точек границ	Координаты, м				Метод определения координат	Формулы, примененные для расчета средней квадратической погрешности определения координат характерных точек границ (Mt), с подставленными в такие формулы значениями и итоговые (вычисленные) значения Mt, м	Описание закрепления точки
	содержатся в Едином государственном реестре недвижимости		определены в результате выполнения комплексных кадастровых работ				
	X	Y	X	Y			
1	2	3	4	5	6	7	8
896	-	-	472124.64	1275689.33	Метод спутниковых геодезических измерений (определений)	-	-
914	-	-	472117.64	1275709.59	Метод спутниковых геодезических измерений (определений)	-	-
913	-	-	472115.11	1275716.20	Метод спутниковых геодезических измерений (определений)	-	-
1680	-	-	472076.50	1275699.55	Метод спутниковых геодезических измерений (определений)	-	-
1681	-	-	472077.48	1275696.20	Метод спутниковых геодезических измерений (определений)	-	-
1682	-	-	472069.20	1275692.85	Метод спутниковых геодезических измерений (определений)	-	-
898	-	-	472078.02	1275670.53	Метод спутниковых геодезических измерений (определений)	-	-
897	-	-	472103.34	1275680.15	Метод спутниковых геодезических измерений (определений)	-	-
896	-	-	472124.64	1275689.33	Метод спутниковых геодезических измерений (определений)	-	-

2. Сведения о частях границ уточняемого земельного участка с кадастровым номером 04:08:040101:393 :

Обозначение части границ		Горизонтальное проложение (S), м	Описание прохождения части границ	Сведения о согласовании местоположения границ (согласовано/спорное)
от т.	до т.			
1	2	3	4	5
896	914	21.44	-	-
914	913	7.08	-	-
913	1680	42.05	-	-
1680	1681	3.49	-	-
1681	1682	8.93	-	-
1682	898	24.00	-	-
898	897	27.09	-	-
897	896	23.19	-	-

3. Сведения о характеристиках уточняемого земельного участка с кадастровым номером 04:08:040101:393 :

№ п/п	Наименование характеристики земельного участка	Значение характеристики
1	2	3
1.	Адрес земельного участка	-
1.1.	Сведения о местоположении земельного участка (при отсутствии адреса) в структурированном в соответствии с федеральной информационной адресной системой виде	-
1.2.	Дополнительные сведения о местоположении земельного участка	-
2.	Площадь земельного участка ± величина погрешности определения (вычисления) площади (Р ± ΔР), м2	1401 ± 13
3.	Формула, примененная для вычисления предельной погрешности определения площади земельного участка, с подставленными значениями и итоговые (вычисленные) значения (ΔР), м2	ΔР=3.5*Mt*√P=3.5*0,1*√1401=13
4.	Площадь земельного участка согласно сведениям Единого государственного реестра недвижимости (Ркад), м2	1800
5.	Оценка расхождения Р и Ркад (Р - Ркад), м2	399
6.	Предельные минимальный и максимальный размеры земельного участка (Рмин и Рмакс), м2	1100 -
7.	Вид (виды) разрешенного использования	-
7.1.	Дополнительные сведения об использовании земельного участка	-
8.	Кадастровый или иной государственный учетный номер (инвентарный) здания, сооружения, объекта незавершенного строительства, расположенного на земельном участке	-
9.	Сведения о земельных участках (землях общего пользования, территории общего пользования), посредством которых обеспечивается доступ	Земли общего пользования
10.	Иные сведения	-

4. Пояснения к сведениям об уточняемом земельном участке с кадастровым номером 04:08:040101:393 :

1.	-

Сведения об уточняемых земельных участках

1. Сведения о характерных точках границы уточняемого земельного участка с кадастровым номером 04:08:040101:394 :

Система координат МСК-04, зона 1 **Зона №1**

Обозначение характерных точек границ	Координаты, м				Метод определения координат	Формулы, примененные для расчета средней квадратической погрешности определения координат характерных точек границ (Mt), с подставленными в такие формулы значениями и итоговые (вычисленные) значения Mt, м	Описание закрепления точки
	содержатся в Едином государственном реестре недвижимости		определены в результате выполнения комплексных кадастровых работ				
	X	Y	X	Y			
1	2	3	4	5	6	7	8
286	-	-	472395.23	1275677.77	Метод спутниковых геодезических измерений (определений)	-	-
н1674У	-	-	472395.98	1275677.99	Метод спутниковых геодезических измерений (определений)	-	-
н2880У	-	-	472390.28	1275688.89	Метод спутниковых геодезических измерений (определений)	-	-
н2308У	-	-	472388.24	1275693.33	Метод спутниковых геодезических измерений (определений)	-	-
н2318У	-	-	472383.59	1275691.21	Метод спутниковых геодезических измерений (определений)	-	-
н2317У	-	-	472378.88	1275688.79	Метод спутниковых геодезических измерений (определений)	-	-
н2316У	-	-	472371.54	1275685.34	Метод спутниковых геодезических измерений (определений)	-	-
н2315У	-	-	472346.79	1275673.51	Метод спутниковых геодезических измерений (определений)	-	-
н2314У	-	-	472343.13	1275672.32	Метод спутниковых геодезических измерений (определений)	-	-
н2313У	-	-	472340.12	1275670.32	Метод спутниковых геодезических измерений (определений)	-	-

1. Сведения о характерных точках границы уточняемого земельного участка с кадастровым номером 04:08:040101:394 :

Система координат МСК-04, зона 1 **Зона №1**

Обозначение характерных точек границ	Координаты, м				Метод определения координат	Формулы, примененные для расчета средней квадратической погрешности определения координат характерных точек границ (Mt), с подставленными в такие формулы значениями и итоговые (вычисленные) значения Mt, м	Описание закрепления точки
	содержатся в Едином государственном реестре недвижимости		определены в результате выполнения комплексных кадастровых работ				
	X	Y	X	Y			
1	2	3	4	5	6	7	8
н2881У	-	-	472339.25	1275664.84	Метод спутниковых геодезических измерений (определений)	-	-
н1677У	-	-	472344.82	1275653.99	Метод спутниковых геодезических измерений (определений)	-	-
н1676У	-	-	472347.91	1275655.68	Метод спутниковых геодезических измерений (определений)	-	-
290	-	-	472347.53	1275656.50	Метод спутниковых геодезических измерений (определений)	-	-
289	-	-	472360.61	1275660.90	Метод спутниковых геодезических измерений (определений)	-	-
н1675У	-	-	472368.80	1275664.29	Метод спутниковых геодезических измерений (определений)	-	-
288	-	-	472381.93	1275671.25	Метод спутниковых геодезических измерений (определений)	-	-
287	-	-	472391.06	1275675.74	Метод спутниковых геодезических измерений (определений)	-	-
286	-	-	472395.23	1275677.77	Метод спутниковых геодезических измерений (определений)	-	-

2. Сведения о частях границ уточняемого земельного участка с кадастровым номером 04:08:040101:394 :

Обозначение части границ		Горизонтальное проложение (S), м	Описание прохождения части границ	Сведения о согласовании местоположения границ (согласовано/спорное)
от т.	до т.			
1	2	3	4	5
286	н1674У	0.78	-	-

2. Сведения о частях границ уточняемого земельного участка с кадастровым номером 04:08:040101:394 :

Обозначение части границ		Горизонтальное проложение (S), м	Описание прохождения части границ	Сведения о согласовании местоположения границ (согласовано/спорное)
от т.	до т.			
1	2	3	4	5
н1674У	н2880У	12.30	-	-
н2880У	н2308У	4.89	-	-
н2308У	н2318У	5.11	-	-
н2318У	н2317У	5.30	-	-
н2317У	н2316У	8.11	-	-
н2316У	н2315У	27.43	-	-
н2315У	н2314У	3.85	-	-
н2314У	н2313У	3.61	-	-
н2313У	н2881У	5.55	-	-
н2881У	н1677У	12.20	-	-
н1677У	н1676У	3.52	-	-
н1676У	290	0.90	-	-
290	289	13.80	-	-
289	н1675У	8.86	-	-
н1675У	288	14.86	-	-
288	287	10.17	-	-
287	286	4.64	-	-

3. Сведения о характеристиках уточняемого земельного участка с кадастровым номером 04:08:040101:394 :

№ п/п	Наименование характеристики земельного участка	Значение характеристики
1	2	3
1.	Адрес земельного участка	-
1.1.	Сведения о местоположении земельного участка (при отсутствии адреса) в структурированном в соответствии с федеральной информационной адресной системой виде	-
1.2.	Дополнительные сведения о местоположении земельного участка	-
2.	Площадь земельного участка ± величина погрешности определения (вычисления) площади (Р ± ΔР), м2	961 ± 11
3.	Формула, примененная для вычисления предельной погрешности определения площади земельного участка, с подставленными значениями и итоговые (вычисленные) значения (ΔР), м2	ΔР=3.5*Mt*√P=3.5*0,1*√961=11
4.	Площадь земельного участка согласно сведениям Единого государственного реестра недвижимости (Ркад), м2	1200
5.	Оценка расхождения Р и Ркад (Р - Ркад), м2	239
6.	Предельные минимальный и максимальный размеры земельного участка (Рмин и Рмакс), м2	1100 -
7.	Вид (виды) разрешенного использования	-
7.1.	Дополнительные сведения об использовании земельного участка	-

3. Сведения о характеристиках уточняемого земельного участка с кадастровым номером 04:08:040101:394 :

№ п/п	Наименование характеристики земельного участка	Значение характеристики
1	2	3
8.	Кадастровый или иной государственный учетный номер (инвентарный) здания, сооружения, объекта незавершенного строительства, расположенного на земельном участке	-
9.	Сведения о земельных участках (землях общего пользования, территории общего пользования), посредством которых обеспечивается доступ	Земли общего пользования
10.	Иные сведения	-

4. Пояснения к сведениям об уточняемом земельном участке с кадастровым номером 04:08:040101:394 :

1.	-

Сведения об уточняемых земельных участках

1. Сведения о характерных точках границы уточняемого земельного участка с кадастровым номером 04:08:040101:395 :

Система координат МСК-04, зона 1 **Зона №1**

Обозначение характерных точек границ	Координаты, м				Метод определения координат	Формулы, примененные для расчета средней квадратической погрешности определения координат характерных точек границ (Mt), с подставленными в такие формулы значениями и итоговые (вычисленные) значения Mt, м	Описание закрепления точки
	содержатся в Едином государственном реестре недвижимости		определены в результате выполнения комплексных кадастровых работ				
	X	Y	X	Y			
1	2	3	4	5	6	7	8
н1477У	-	-	472500.52	1275734.10	Метод спутниковых геодезических измерений (определений)	-	-
н1476У	-	-	472510.76	1275738.79	Метод спутниковых геодезических измерений (определений)	-	-
н2199У	-	-	472504.11	1275755.10	Метод спутниковых геодезических измерений (определений)	-	-
н2198У	-	-	472500.80	1275753.71	Метод спутниковых геодезических измерений (определений)	-	-
н2197У	-	-	472493.46	1275751.22	Метод спутниковых геодезических измерений (определений)	-	-
н2882У	-	-	472497.77	1275740.23	Метод спутниковых геодезических измерений (определений)	-	-
н1477У	-	-	472500.52	1275734.10	Метод спутниковых геодезических измерений (определений)	-	-

2. Сведения о частях границ уточняемого земельного участка с кадастровым номером 04:08:040101:395 :

Обозначение части границ		Горизонтальное проложение (S), м	Описание прохождения части границ	Сведения о согласовании местоположения границ (согласовано/спорное)
от т.	до т.			
1	2	3	4	5
н1477У	н1476У	11.26	-	-
н1476У	н2199У	17.61	-	-
н2199У	н2198У	3.59	-	-
н2198У	н2197У	7.75	-	-

2. Сведения о частях границ уточняемого земельного участка с кадастровым номером 04:08:040101:395 :

Обозначение части границ		Горизонтальное проложение (S), м	Описание прохождения части границ	Сведения о согласовании местоположения границ (согласовано/спорное)
от т.	до т.			
1	2	3	4	5
н2197У	н2882У	11.80	-	-
н2882У	н1477У	6.72	-	-

3. Сведения о характеристиках уточняемого земельного участка с кадастровым номером 04:08:040101:395 :

№ п/п	Наименование характеристики земельного участка	Значение характеристики
1	2	3
1.	Адрес земельного участка	-
1.1.	Сведения о местоположении земельного участка (при отсутствии адреса) в структурированном в соответствии с федеральной информационной адресной системой виде	-
1.2.	Дополнительные сведения о местоположении земельного участка	-
2.	Площадь земельного участка ± величина погрешности определения (вычисления) площади (Р ± ΔР), м2	205 ± 5
3.	Формула, примененная для вычисления предельной погрешности определения площади земельного участка, с подставленными значениями и итоговые (вычисленные) значения (ΔР), м2	ΔР=3.5*Mt*√P=3.5*0,1*√205=5
4.	Площадь земельного участка согласно сведениям Единого государственного реестра недвижимости (Ркад), м2	200
5.	Оценка расхождения Р и Ркад (Р - Ркад), м2	5
6.	Предельные минимальный и максимальный размеры земельного участка (Рмин и Рмакс), м2	1100 -
7.	Вид (виды) разрешенного использования	-
7.1.	Дополнительные сведения об использовании земельного участка	-
8.	Кадастровый или иной государственный учетный номер (инвентарный) здания, сооружения, объекта незавершенного строительства, расположенного на земельном участке	-
9.	Сведения о земельных участках (землях общего пользования, территории общего пользования), посредством которых обеспечивается доступ	Земли общего пользования
10.	Иные сведения	-

4. Пояснения к сведениям об уточняемом земельном участке с кадастровым номером 04:08:040101:395 :

1.	-

Сведения об уточняемых земельных участках

1. Сведения о характерных точках границы уточняемого земельного участка с кадастровым номером 04:08:040101:396 :

Система координат МСК-04, зона 1 **Зона №1**

Обозначение характерных точек границ	Координаты, м				Метод определения координат	Формулы, примененные для расчета средней квадратической погрешности определения координат характерных точек границ (Mt), с подставленными в такие формулы значениями и итоговые (вычисленные) значения Mt, м	Описание закрепления точки
	содержатся в Едином государственном реестре недвижимости		определены в результате выполнения комплексных кадастровых работ				
	X	Y	X	Y			
1	2	3	4	5	6	7	8
н1476У	-	-	472510.76	1275738.79	Метод спутниковых геодезических измерений (определений)	-	-
н1475У	-	-	472516.22	1275741.29	Метод спутниковых геодезических измерений (определений)	-	-
н1474У	-	-	472515.99	1275741.77	Метод спутниковых геодезических измерений (определений)	-	-
н1473У	-	-	472524.97	1275745.89	Метод спутниковых геодезических измерений (определений)	-	-
н1472У	-	-	472532.12	1275749.71	Метод спутниковых геодезических измерений (определений)	-	-
н1471У	-	-	472538.26	1275752.64	Метод спутниковых геодезических измерений (определений)	-	-
н1470У	-	-	472543.65	1275757.77	Метод спутниковых геодезических измерений (определений)	-	-
н1469У	-	-	472551.43	1275761.76	Метод спутниковых геодезических измерений (определений)	-	-
н1468У	-	-	472559.40	1275766.72	Метод спутниковых геодезических измерений (определений)	-	-
н1467У	-	-	472562.95	1275768.98	Метод спутниковых геодезических измерений (определений)	-	-

1. Сведения о характерных точках границы уточняемого земельного участка с кадастровым номером 04:08:040101:396 :

Система координат МСК-04, зона 1 **Зона №1**

Обозначение характерных точек границ	Координаты, м				Метод определения координат	Формулы, примененные для расчета средней квадратической погрешности определения координат характерных точек границ (Mt), с подставленными в такие формулы значениями и итоговые (вычисленные) значения Mt, м	Описание закрепления точки
	содержатся в Едином государственном реестре недвижимости		определены в результате выполнения комплексных кадастровых работ				
	X	Y	X	Y			
1	2	3	4	5	6	7	8
н2883У	-	-	472558.46	1275776.32	Метод спутниковых геодезических измерений (определений)	-	-
н2884У	-	-	472560.26	1275777.62	Метод спутниковых геодезических измерений (определений)	-	-
н2191У	-	-	472554.51	1275786.04	Метод спутниковых геодезических измерений (определений)	-	-
н2209У	-	-	472550.11	1275781.62	Метод спутниковых геодезических измерений (определений)	-	-
н2208У	-	-	472537.60	1275776.11	Метод спутниковых геодезических измерений (определений)	-	-
н2207У	-	-	472537.28	1275775.54	Метод спутниковых геодезических измерений (определений)	-	-
н2206У	-	-	472531.74	1275772.42	Метод спутниковых геодезических измерений (определений)	-	-
н2205У	-	-	472522.03	1275768.42	Метод спутниковых геодезических измерений (определений)	-	-
н2204У	-	-	472511.63	1275762.55	Метод спутниковых геодезических измерений (определений)	-	-
н2203У	-	-	472513.24	1275758.84	Метод спутниковых геодезических измерений (определений)	-	-
н2202У	-	-	472509.88	1275757.20	Метод спутниковых геодезических измерений (определений)	-	-

1. Сведения о характерных точках границы уточняемого земельного участка с кадастровым номером 04:08:040101:396 :

Система координат МСК-04, зона 1 **Зона №1**

Обозначение характерных точек границ	Координаты, м				Метод определения координат	Формулы, примененные для расчета средней квадратической погрешности определения координат характерных точек границ (Mt), с подставленными в такие формулы значениями и итоговые (вычисленные) значения Mt, м	Описание закрепления точки
	содержатся в Едином государственном реестре недвижимости		определены в результате выполнения комплексных кадастровых работ				
	X	Y	X	Y			
1	2	3	4	5	6	7	8
н2201У	-	-	472508.15	1275757.12	Метод спутниковых геодезических измерений (определений)	-	-
н2200У	-	-	472507.46	1275756.51	Метод спутниковых геодезических измерений (определений)	-	-
н2199У	-	-	472504.11	1275755.10	Метод спутниковых геодезических измерений (определений)	-	-
н1476У	-	-	472510.76	1275738.79	Метод спутниковых геодезических измерений (определений)	-	-

2. Сведения о частях границ уточняемого земельного участка с кадастровым номером 04:08:040101:396 :

Обозначение части границ		Горизонтальное проложение (S), м	Описание прохождения части границ	Сведения о согласовании местоположения границ (согласовано/спорное)
от т.	до т.			
1	2	3	4	5
н1476У	н1475У	6.01	-	-
н1475У	н1474У	0.53	-	-
н1474У	н1473У	9.88	-	-
н1473У	н1472У	8.11	-	-
н1472У	н1471У	6.80	-	-
н1471У	н1470У	7.44	-	-
н1470У	н1469У	8.74	-	-
н1469У	н1468У	9.39	-	-
н1468У	н1467У	4.21	-	-
н1467У	н2883У	8.60	-	-
н2883У	н2884У	2.22	-	-
н2884У	н2191У	10.20	-	-
н2191У	н2209У	6.24	-	-
н2209У	н2208У	13.67	-	-
н2208У	н2207У	0.65	-	-
н2207У	н2206У	6.36	-	-

2. Сведения о частях границ уточняемого земельного участка с кадастровым номером 04:08:040101:396 :

Обозначение части границ		Горизонтальное проложение (S), м	Описание прохождения части границ	Сведения о согласовании местоположения границ (согласовано/спорное)
от т.	до т.			
1	2	3	4	5
н2206У	н2205У	10.50	-	-
н2205У	н2204У	11.94	-	-
н2204У	н2203У	4.04	-	-
н2203У	н2202У	3.74	-	-
н2202У	н2201У	1.73	-	-
н2201У	н2200У	0.92	-	-
н2200У	н2199У	3.63	-	-
н2199У	н1476У	17.61	-	-

3. Сведения о характеристиках уточняемого земельного участка с кадастровым номером 04:08:040101:396 :

№ п/п	Наименование характеристики земельного участка	Значение характеристики
1	2	3
1.	Адрес земельного участка	-
1.1.	Сведения о местоположении земельного участка (при отсутствии адреса) в структурированном в соответствии с федеральной информационной адресной системой виде	-
1.2.	Дополнительные сведения о местоположении земельного участка	-
2.	Площадь земельного участка ± величина погрешности определения (вычисления) площади (Р ± ΔР), м2	1149 ± 12
3.	Формула, примененная для вычисления предельной погрешности определения площади земельного участка, с подставленными значениями и итоговые (вычисленные) значения (ΔР), м2	ΔР=3.5*Mt*√P=3.5*0,1*√1149=12
4.	Площадь земельного участка согласно сведениям Единого государственного реестра недвижимости (Ркад), м2	500
5.	Оценка расхождения Р и Ркад (Р - Ркад), м2	649
6.	Предельные минимальный и максимальный размеры земельного участка (Рмин и Рмакс), м2	1100 -
7.	Вид (виды) разрешенного использования	-
7.1.	Дополнительные сведения об использовании земельного участка	-
8.	Кадастровый или иной государственный учетный номер (инвентарный) здания, сооружения, объекта незавершенного строительства, расположенного на земельном участке	-
9.	Сведения о земельных участках (землях общего пользования, территории общего пользования), посредством которых обеспечивается доступ	Земли общего пользования
10.	Иные сведения	-

4. Пояснения к сведениям об уточняемом земельном участке с кадастровым номером 04:08:040101:396 :

1.	-

Сведения об уточняемых земельных участках

1. Сведения о характерных точках границы уточняемого земельного участка с кадастровым номером 04:08:040101:397 :

Система координат МСК-04, зона 1 **Зона №1**

Обозначение характерных точек границ	Координаты, м				Метод определения координат	Формулы, примененные для расчета средней квадратической погрешности определения координат характерных точек границ (Mt), с подставленными в такие формулы значениями и итоговые (вычисленные) значения Mt, м	Описание закрепления точки
	содержатся в Едином государственном реестре недвижимости		определены в результате выполнения комплексных кадастровых работ				
	X	Y	X	Y			
1	2	3	4	5	6	7	8
н2885У	-	-	472175.67	1275514.94	Метод спутниковых геодезических измерений (определений)	-	-
н2886У	-	-	472175.71	1275516.34	Метод спутниковых геодезических измерений (определений)	-	-
н2887У	-	-	472173.88	1275520.23	Метод спутниковых геодезических измерений (определений)	-	-
н2888У	-	-	472171.16	1275526.17	Метод спутниковых геодезических измерений (определений)	-	-
н2889У	-	-	472172.17	1275531.97	Метод спутниковых геодезических измерений (определений)	-	-
н2549У	-	-	472170.06	1275537.54	Метод спутниковых геодезических измерений (определений)	-	-
н2548У	-	-	472161.34	1275560.56	Метод спутниковых геодезических измерений (определений)	-	-
1660	-	-	472161.94	1275563.31	Метод спутниковых геодезических измерений (определений)	-	-
1659	-	-	472156.10	1275574.50	Метод спутниковых геодезических измерений (определений)	-	-
1658	-	-	472139.50	1275569.38	Метод спутниковых геодезических измерений (определений)	-	-

1. Сведения о характерных точках границы уточняемого земельного участка с кадастровым номером 04:08:040101:397 :

Система координат МСК-04, зона 1 **Зона №1**

Обозначение характерных точек границ	Координаты, м				Метод определения координат	Формулы, примененные для расчета средней квадратической погрешности определения координат характерных точек границ (Mt), с подставленными в такие формулы значениями и итоговые (вычисленные) значения Mt, м	Описание закрепления точки
	содержатся в Едином государственном реестре недвижимости		определены в результате выполнения комплексных кадастровых работ				
	X	Y	X	Y			
1	2	3	4	5	6	7	8
1657	-	-	472125.10	1275562.63	Метод спутниковых геодезических измерений (определений)	-	-
н2890У	-	-	472149.88	1275503.78	Метод спутниковых геодезических измерений (определений)	-	-
н2885У	-	-	472175.67	1275514.94	Метод спутниковых геодезических измерений (определений)	-	-

2. Сведения о частях границ уточняемого земельного участка с кадастровым номером 04:08:040101:397 :

Обозначение части границ		Горизонтальное проложение (S), м	Описание прохождения части границ	Сведения о согласовании местоположения границ (согласовано/спорное)
от т.	до т.			
1	2	3	4	5
н2885У	н2886У	1.40	-	-
н2886У	н2887У	4.30	-	-
н2887У	н2888У	6.53	-	-
н2888У	н2889У	5.89	-	-
н2889У	н2549У	5.96	-	-
н2549У	н2548У	24.62	-	-
н2548У	1660	2.81	-	-
1660	1659	12.62	-	-
1659	1658	17.37	-	-
1658	1657	15.90	-	-
1657	н2890У	63.85	-	-
н2890У	н2885У	28.10	-	-

3. Сведения о характеристиках уточняемого земельного участка с кадастровым номером 04:08:040101:397 :

№ п/п	Наименование характеристики земельного участка	Значение характеристики
1	2	3
1.	Адрес земельного участка	-

3. Сведения о характеристиках уточняемого земельного участка с кадастровым номером 04:08:040101:397 :

№ п/п	Наименование характеристики земельного участка	Значение характеристики
1	2	3
1.1.	Сведения о местоположении земельного участка (при отсутствии адреса) в структурированном в соответствии с федеральной информационной адресной системой виде	-
1.2.	Дополнительные сведения о местоположении земельного участка	-
2.	Площадь земельного участка ± величина погрешности определения (вычисления) площади (Р ± ΔР), м2	2013 ± 16
3.	Формула, примененная для вычисления предельной погрешности определения площади земельного участка, с подставленными значениями и итоговые (вычисленные) значения (ΔР), м2	ΔР=3.5*Mt*√P=3.5*0,1*√2013=16
4.	Площадь земельного участка согласно сведениям Единого государственного реестра недвижимости (Ркад), м2	1800
5.	Оценка расхождения Р и Ркад (Р - Ркад), м2	213
6.	Предельные минимальный и максимальный размеры земельного участка (Рмин и Рмакс), м2	1100 -
7.	Вид (виды) разрешенного использования	-
7.1.	Дополнительные сведения об использовании земельного участка	-
8.	Кадастровый или иной государственный учетный номер (инвентарный) здания, сооружения, объекта незавершенного строительства, расположенного на земельном участке	-
9.	Сведения о земельных участках (землях общего пользования, территории общего пользования), посредством которых обеспечивается доступ	Земли общего пользования
10.	Иные сведения	-

4. Пояснения к сведениям об уточняемом земельном участке с кадастровым номером 04:08:040101:397 :

1.	-

Сведения об уточняемых земельных участках

1. Сведения о характерных точках границы уточняемого земельного участка с кадастровым номером 04:08:040101:400 :

Система координат МСК-04, зона 1 **Зона №1**

Обозначение характерных точек границ	Координаты, м				Метод определения координат	Формулы, примененные для расчета средней квадратической погрешности определения координат характерных точек границ (Mt), с подставленными в такие формулы значениями и итоговые (вычисленные) значения Mt, м	Описание закрепления точки
	содержатся в Едином государственном реестре недвижимости		определены в результате выполнения комплексных кадастровых работ				
	X	Y	X	Y			
1	2	3	4	5	6	7	8
336	-	-	472704.17	1275433.15	Метод спутниковых геодезических измерений (определений)	-	-
н2891У	-	-	472690.23	1275478.53	Метод спутниковых геодезических измерений (определений)	-	-
н2892У	-	-	472687.63	1275480.83	Метод спутниковых геодезических измерений (определений)	-	-
н2893У	-	-	472684.53	1275481.53	Метод спутниковых геодезических измерений (определений)	-	-
н2894У	-	-	472670.40	1275475.90	Метод спутниковых геодезических измерений (определений)	-	-
н2895У	-	-	472658.31	1275471.12	Метод спутниковых геодезических измерений (определений)	-	-
н2896У	-	-	472650.53	1275469.08	Метод спутниковых геодезических измерений (определений)	-	-
н1994У	-	-	472644.40	1275466.86	Метод спутниковых геодезических измерений (определений)	-	-
н1993У	-	-	472650.31	1275452.71	Метод спутниковых геодезических измерений (определений)	-	-
н1992У	-	-	472663.34	1275416.76	Метод спутниковых геодезических измерений (определений)	-	-

1. Сведения о характерных точках границы уточняемого земельного участка с кадастровым номером 04:08:040101:400 :

Система координат МСК-04, зона 1 **Зона №1**

Обозначение характерных точек границ	Координаты, м				Метод определения координат	Формулы, примененные для расчета средней квадратической погрешности определения координат характерных точек границ (Mt), с подставленными в такие формулы значениями и итоговые (вычисленные) значения Mt, м	Описание закрепления точки
	содержатся в Едином государственном реестре недвижимости		определены в результате выполнения комплексных кадастровых работ				
	X	Y	X	Y			
1	2	3	4	5	6	7	8
н1693У	-	-	472671.57	1275419.05	Метод спутниковых геодезических измерений (определений)	-	-
338	-	-	472690.98	1275424.96	Метод спутниковых геодезических измерений (определений)	-	-
337	-	-	472689.90	1275428.81	Метод спутниковых геодезических измерений (определений)	-	-
н1692У	-	-	472692.47	1275428.73	Метод спутниковых геодезических измерений (определений)	-	-
336	-	-	472704.17	1275433.15	Метод спутниковых геодезических измерений (определений)	-	-

2. Сведения о частях границ уточняемого земельного участка с кадастровым номером 04:08:040101:400 :

Обозначение части границ		Горизонтальное проложение (S), м	Описание прохождения части границ	Сведения о согласовании местоположения границ (согласовано/спорное)
от т.	до т.			
1	2	3	4	5
336	н2891У	47.47	-	-
н2891У	н2892У	3.47	-	-
н2892У	н2893У	3.18	-	-
н2893У	н2894У	15.21	-	-
н2894У	н2895У	13.00	-	-
н2895У	н2896У	8.04	-	-
н2896У	н1994У	6.52	-	-
н1994У	н1993У	15.33	-	-
н1993У	н1992У	38.24	-	-
н1992У	н1693У	8.54	-	-
н1693У	338	20.29	-	-
338	337	4.00	-	-
337	н1692У	2.57	-	-

2. Сведения о частях границ уточняемого земельного участка с кадастровым номером 04:08:040101:400 :

Обозначение части границ		Горизонтальное проложение (S), м	Описание прохождения части границ	Сведения о согласовании местоположения границ (согласовано/спорное)
от т.	до т.			
1	2	3	4	5
н1692У	336	12.51	-	-

3. Сведения о характеристиках уточняемого земельного участка с кадастровым номером 04:08:040101:400 :

№ п/п	Наименование характеристики земельного участка	Значение характеристики
1	2	3
1.	Адрес земельного участка	-
1.1.	Сведения о местоположении земельного участка (при отсутствии адреса) в структурированном в соответствии с федеральной информационной адресной системой виде	-
1.2.	Дополнительные сведения о местоположении земельного участка	-
2.	Площадь земельного участка ± величина погрешности определения (вычисления) площади (Р ± ΔР), м2	2413 ± 17
3.	Формула, примененная для вычисления предельной погрешности определения площади земельного участка, с подставленными значениями и итоговые (вычисленные) значения (ΔР), м2	ΔР=3.5*Mt*√P=3.5*0,1*√2413=17
4.	Площадь земельного участка согласно сведениям Единого государственного реестра недвижимости (Ркад), м2	2600
5.	Оценка расхождения Р и Ркад (Р - Ркад), м2	187
6.	Предельные минимальный и максимальный размеры земельного участка (Рмин и Рмакс), м2	1100 -
7.	Вид (виды) разрешенного использования	-
7.1.	Дополнительные сведения об использовании земельного участка	-
8.	Кадастровый или иной государственный учетный номер (инвентарный) здания, сооружения, объекта незавершенного строительства, расположенного на земельном участке	-
9.	Сведения о земельных участках (землях общего пользования, территории общего пользования), посредством которых обеспечивается доступ	Земли общего пользования
10.	Иные сведения	-

4. Пояснения к сведениям об уточняемом земельном участке с кадастровым номером 04:08:040101:400 :

1.	-

Сведения об уточняемых земельных участках

1. Сведения о характерных точках границы уточняемого земельного участка с кадастровым номером 04:08:040101:402 :

Система координат МСК-04, зона 1 **Зона №1**

Обозначение характерных точек границ	Координаты, м				Метод определения координат	Формулы, примененные для расчета средней квадратической погрешности определения координат характерных точек границ (Mt), с подставленными в такие формулы значениями и итоговые (вычисленные) значения Mt, м	Описание закрепления точки
	содержатся в Едином государственном реестре недвижимости		определены в результате выполнения комплексных кадастровых работ				
	X	Y	X	Y			
1	2	3	4	5	6	7	8
н2897У	-	-	472350.92	1275639.50	Метод спутниковых геодезических измерений (определений)	-	-
1326	-	-	472346.02	1275647.91	Метод спутниковых геодезических измерений (определений)	-	-
1331	-	-	472295.31	1275621.87	Метод спутниковых геодезических измерений (определений)	-	-
н2898У	-	-	472300.42	1275610.90	Метод спутниковых геодезических измерений (определений)	-	-
н2897У	-	-	472350.92	1275639.50	Метод спутниковых геодезических измерений (определений)	-	-

2. Сведения о частях границ уточняемого земельного участка с кадастровым номером 04:08:040101:402 :

Обозначение части границ		Горизонтальное проложение (S), м	Описание прохождения части границ	Сведения о согласовании местоположения границ (согласовано/спорное)
от т.	до т.			
1	2	3	4	5
н2897У	1326	9.73	-	-
1326	1331	57.01	-	-
1331	н2898У	12.10	-	-
н2898У	н2897У	58.04	-	-

3. Сведения о характеристиках уточняемого земельного участка с кадастровым номером 04:08:040101:402 :

№ п/п	Наименование характеристики земельного участка	Значение характеристики
1	2	3
1.	Адрес земельного участка	-

3. Сведения о характеристиках уточняемого земельного участка с кадастровым номером 04:08:040101:402 :

№ п/п	Наименование характеристики земельного участка	Значение характеристики
1	2	3
1.1.	Сведения о местоположении земельного участка (при отсутствии адреса) в структурированном в соответствии с федеральной информационной адресной системой виде	-
1.2.	Дополнительные сведения о местоположении земельного участка	-
2.	Площадь земельного участка ± величина погрешности определения (вычисления) площади (Р ± ΔР), м2	627 ± 9
3.	Формула, примененная для вычисления предельной погрешности определения площади земельного участка, с подставленными значениями и итоговые (вычисленные) значения (ΔР), м2	ΔР=3.5*Mt*√P=3.5*0,1*√627=9
4.	Площадь земельного участка согласно сведениям Единого государственного реестра недвижимости (Ркад), м2	2000
5.	Оценка расхождения Р и Ркад (Р - Ркад), м2	1373
6.	Предельные минимальный и максимальный размеры земельного участка (Рмин и Рмакс), м2	1100 -
7.	Вид (виды) разрешенного использования	-
7.1.	Дополнительные сведения об использовании земельного участка	-
8.	Кадастровый или иной государственный учетный номер (инвентарный) здания, сооружения, объекта незавершенного строительства, расположенного на земельном участке	-
9.	Сведения о земельных участках (землях общего пользования, территории общего пользования), посредством которых обеспечивается доступ	Земли общего пользования
10.	Иные сведения	-

4. Пояснения к сведениям об уточняемом земельном участке с кадастровым номером 04:08:040101:402 :

1.	-

Сведения об уточняемых земельных участках

1. Сведения о характерных точках границы уточняемого земельного участка с кадастровым номером 04:08:040101:404 :

Система координат МСК-04, зона 1 **Зона №1**

Обозначение характерных точек границ	Координаты, м				Метод определения координат	Формулы, примененные для расчета средней квадратической погрешности определения координат характерных точек границ (Mt), с подставленными в такие формулы значениями и итоговые (вычисленные) значения Mt, м	Описание закрепления точки
	содержатся в Едином государственном реестре недвижимости		определены в результате выполнения комплексных кадастровых работ				
	X	Y	X	Y			
1	2	3	4	5	6	7	8
н1502У	-	-	472470.16	1275771.53	Метод спутниковых геодезических измерений (определений)	-	-
н1530У	-	-	472462.98	1275788.27	Метод спутниковых геодезических измерений (определений)	-	-
н1543У	-	-	472458.68	1275786.44	Метод спутниковых геодезических измерений (определений)	-	-
н1542У	-	-	472457.20	1275785.43	Метод спутниковых геодезических измерений (определений)	-	-
н1541У	-	-	472450.76	1275782.70	Метод спутниковых геодезических измерений (определений)	-	-
н1540У	-	-	472449.77	1275782.63	Метод спутниковых геодезических измерений (определений)	-	-
н1539У	-	-	472420.01	1275768.08	Метод спутниковых геодезических измерений (определений)	-	-
н2903У	-	-	472420.11	1275765.79	Метод спутниковых геодезических измерений (определений)	-	-
н2904У	-	-	472420.77	1275759.98	Метод спутниковых геодезических измерений (определений)	-	-
н1511У	-	-	472422.33	1275756.41	Метод спутниковых геодезических измерений (определений)	-	-

1. Сведения о характерных точках границы уточняемого земельного участка с кадастровым номером 04:08:040101:404 :

Система координат МСК-04, зона 1 **Зона №1**

Обозначение характерных точек границ	Координаты, м				Метод определения координат	Формулы, примененные для расчета средней квадратической погрешности определения координат характерных точек границ (Mt), с подставленными в такие формулы значениями и итоговые (вычисленные) значения Mt, м	Описание закрепления точки
	содержатся в Едином государственном реестре недвижимости		определены в результате выполнения комплексных кадастровых работ				
	X	Y	X	Y			
1	2	3	4	5	6	7	8
н1510У	-	-	472424.71	1275757.61	Метод спутниковых геодезических измерений (определений)	-	-
н1509У	-	-	472428.08	1275759.68	Метод спутниковых геодезических измерений (определений)	-	-
н1508У	-	-	472430.43	1275759.63	Метод спутниковых геодезических измерений (определений)	-	-
н1507У	-	-	472440.99	1275764.24	Метод спутниковых геодезических измерений (определений)	-	-
н1506У	-	-	472442.26	1275762.14	Метод спутниковых геодезических измерений (определений)	-	-
н1505У	-	-	472444.75	1275763.28	Метод спутниковых геодезических измерений (определений)	-	-
н1504У	-	-	472445.65	1275761.24	Метод спутниковых геодезических измерений (определений)	-	-
н1503У	-	-	472463.12	1275768.45	Метод спутниковых геодезических измерений (определений)	-	-
н1502У	-	-	472470.16	1275771.53	Метод спутниковых геодезических измерений (определений)	-	-

2. Сведения о частях границ уточняемого земельного участка с кадастровым номером 04:08:040101:404 :

Обозначение части границ		Горизонтальное проложение (S), м	Описание прохождения части границ	Сведения о согласовании местоположения границ (согласовано/спорное)
от т.	до т.			
1	2	3	4	5
н1502У	н1530У	18.21	-	-

2. Сведения о частях границ уточняемого земельного участка с кадастровым номером 04:08:040101:404 :

Обозначение части границ		Горизонтальное проложение (S), м	Описание прохождения части границ	Сведения о согласовании местоположения границ (согласовано/спорное)
от т.	до т.			
1	2	3	4	5
н1530У	н1543У	4.67	-	-
н1543У	н1542У	1.79	-	-
н1542У	н1541У	6.99	-	-
н1541У	н1540У	0.99	-	-
н1540У	н1539У	33.13	-	-
н1539У	н2903У	2.29	-	-
н2903У	н2904У	5.85	-	-
н2904У	н1511У	3.90	-	-
н1511У	н1510У	2.67	-	-
н1510У	н1509У	3.95	-	-
н1509У	н1508У	2.35	-	-
н1508У	н1507У	11.52	-	-
н1507У	н1506У	2.45	-	-
н1506У	н1505У	2.74	-	-
н1505У	н1504У	2.23	-	-
н1504У	н1503У	18.90	-	-
н1503У	н1502У	7.68	-	-

3. Сведения о характеристиках уточняемого земельного участка с кадастровым номером 04:08:040101:404 :

№ п/п	Наименование характеристики земельного участка	Значение характеристики
1	2	3
1.	Адрес земельного участка	-
1.1.	Сведения о местоположении земельного участка (при отсутствии адреса) в структурированном в соответствии с федеральной информационной адресной системой виде	-
1.2.	Дополнительные сведения о местоположении земельного участка	-
2.	Площадь земельного участка ± величина погрешности определения (вычисления) площади (Р ± ΔР), м2	758 ± 10
3.	Формула, примененная для вычисления предельной погрешности определения площади земельного участка, с подставленными значениями и итоговые (вычисленные) значения (ΔР), м2	ΔР=3.5*Mt*√P=3.5*0,1*√758=10
4.	Площадь земельного участка согласно сведениям Единого государственного реестра недвижимости (Ркад), м2	800
5.	Оценка расхождения Р и Ркад (Р - Ркад), м2	42
6.	Предельные минимальный и максимальный размеры земельного участка (Рмин и Рмакс), м2	1100 -
7.	Вид (виды) разрешенного использования	-
7.1.	Дополнительные сведения об использовании земельного участка	-

3. Сведения о характеристиках уточняемого земельного участка с кадастровым номером 04:08:040101:404 :

№ п/п	Наименование характеристики земельного участка	Значение характеристики
1	2	3
8.	Кадастровый или иной государственный учетный номер (инвентарный) здания, сооружения, объекта незавершенного строительства, расположенного на земельном участке	-
9.	Сведения о земельных участках (землях общего пользования, территории общего пользования), посредством которых обеспечивается доступ	Земли общего пользования
10.	Иные сведения	-

4. Пояснения к сведениям об уточняемом земельном участке с кадастровым номером 04:08:040101:404 :

1.	-

Сведения об уточняемых земельных участках

1. Сведения о характерных точках границы уточняемого земельного участка с кадастровым номером 04:08:040101:407 :

Система координат МСК-04, зона 1 **Зона №1**

Обозначение характерных точек границ	Координаты, м				Метод определения координат	Формулы, примененные для расчета средней квадратической погрешности определения координат характерных точек границ (Mt), с подставленными в такие формулы значениями и итоговые (вычисленные) значения Mt, м	Описание закрепления точки
	содержатся в Едином государственном реестре недвижимости		определены в результате выполнения комплексных кадастровых работ				
	X	Y	X	Y			
1	2	3	4	5	6	7	8
н2907У	-	-	472527.62	1275049.64	Метод спутниковых геодезических измерений (определений)	-	-
н2908У	-	-	472517.78	1275074.50	Метод спутниковых геодезических измерений (определений)	-	-
н2909У	-	-	472505.40	1275099.13	Метод спутниковых геодезических измерений (определений)	-	-
н2530У	-	-	472502.47	1275097.79	Метод спутниковых геодезических измерений (определений)	-	-
н2529У	-	-	472471.96	1275081.33	Метод спутниковых геодезических измерений (определений)	-	-
н2534У	-	-	472472.60	1275080.08	Метод спутниковых геодезических измерений (определений)	-	-
н2533У	-	-	472462.11	1275075.88	Метод спутниковых геодезических измерений (определений)	-	-
н2532У	-	-	472459.11	1275074.34	Метод спутниковых геодезических измерений (определений)	-	-
н2531У	-	-	472446.91	1275068.89	Метод спутниковых геодезических измерений (определений)	-	-
1531	-	-	472457.11	1275047.42	Метод спутниковых геодезических измерений (определений)	-	-

1. Сведения о характерных точках границы уточняемого земельного участка с кадастровым номером 04:08:040101:407 :

Система координат МСК-04, зона 1 **Зона №1**

Обозначение характерных точек границ	Координаты, м				Метод определения координат	Формулы, примененные для расчета средней квадратической погрешности определения координат характерных точек границ (Mt), с подставленными в такие формулы значениями и итоговые (вычисленные) значения Mt, м	Описание закрепления точки
	содержатся в Едином государственном реестре недвижимости		определены в результате выполнения комплексных кадастровых работ				
	X	Y	X	Y			
1	2	3	4	5	6	7	8
1530	-	-	472498.44	1275067.17	Метод спутниковых геодезических измерений (определений)	-	-
н2910У	-	-	472512.45	1275042.51	Метод спутниковых геодезических измерений (определений)	-	-
н2907У	-	-	472527.62	1275049.64	Метод спутниковых геодезических измерений (определений)	-	-

2. Сведения о частях границ уточняемого земельного участка с кадастровым номером 04:08:040101:407 :

Обозначение части границ		Горизонтальное проложение (S), м	Описание прохождения части границ	Сведения о согласовании местоположения границ (согласовано/спорное)
от т.	до т.			
1	2	3	4	5
н2907У	н2908У	26.74	-	-
н2908У	н2909У	27.57	-	-
н2909У	н2530У	3.22	-	-
н2530У	н2529У	34.67	-	-
н2529У	н2534У	1.40	-	-
н2534У	н2533У	11.30	-	-
н2533У	н2532У	3.37	-	-
н2532У	н2531У	13.36	-	-
н2531У	1531	23.77	-	-
1531	1530	45.81	-	-
1530	н2910У	28.36	-	-
н2910У	н2907У	16.76	-	-

3. Сведения о характеристиках уточняемого земельного участка с кадастровым номером 04:08:040101:407 :

№ п/п	Наименование характеристики земельного участка	Значение характеристики
1	2	3
1.	Адрес земельного участка	-

3. Сведения о характеристиках уточняемого земельного участка с кадастровым номером 04:08:040101:407 :

№ п/п	Наименование характеристики земельного участка	Значение характеристики
1	2	3
1.1.	Сведения о местоположении земельного участка (при отсутствии адреса) в структурированном в соответствии с федеральной информационной адресной системой виде	-
1.2.	Дополнительные сведения о местоположении земельного участка	-
2.	Площадь земельного участка ± величина погрешности определения (вычисления) площади (Р ± ΔР), м2	2143 ± 16
3.	Формула, примененная для вычисления предельной погрешности определения площади земельного участка, с подставленными значениями и итоговые (вычисленные) значения (ΔР), м2	ΔР=3.5*Mt*√P=3.5*0,1*√2143=16
4.	Площадь земельного участка согласно сведениям Единого государственного реестра недвижимости (Ркад), м2	1700
5.	Оценка расхождения Р и Ркад (Р - Ркад), м2	443
6.	Предельные минимальный и максимальный размеры земельного участка (Рмин и Рмакс), м2	1100 -
7.	Вид (виды) разрешенного использования	-
7.1.	Дополнительные сведения об использовании земельного участка	-
8.	Кадастровый или иной государственный учетный номер (инвентарный) здания, сооружения, объекта незавершенного строительства, расположенного на земельном участке	-
9.	Сведения о земельных участках (землях общего пользования, территории общего пользования), посредством которых обеспечивается доступ	Земли общего пользования
10.	Иные сведения	-

4. Пояснения к сведениям об уточняемом земельном участке с кадастровым номером 04:08:040101:407 :

1.	-

Сведения об уточняемых земельных участках

1. Сведения о характерных точках границы уточняемого земельного участка с кадастровым номером 04:08:040101:411 :

Система координат МСК-04, зона 1 **Зона №1**

Обозначение характерных точек границ	Координаты, м				Метод определения координат	Формулы, примененные для расчета средней квадратической погрешности определения координат характерных точек границ (Mt), с подставленными в такие формулы значениями и итоговые (вычисленные) значения Mt, м	Описание закрепления точки
	содержатся в Едином государственном реестре недвижимости		определены в результате выполнения комплексных кадастровых работ				
	X	Y	X	Y			
1	2	3	4	5	6	7	8
1823	-	-	472769.41	1275483.57	Метод спутниковых геодезических измерений (определений)	-	-
1822	-	-	472756.34	1275512.17	Метод спутниковых геодезических измерений (определений)	-	-
н2911У	-	-	472740.55	1275505.54	Метод спутниковых геодезических измерений (определений)	-	-
н2912У	-	-	472733.36	1275502.94	Метод спутниковых геодезических измерений (определений)	-	-
н2913У	-	-	472700.97	1275490.18	Метод спутниковых геодезических измерений (определений)	-	-
н2914У	-	-	472697.40	1275488.51	Метод спутниковых геодезических измерений (определений)	-	-
н2434У	-	-	472712.33	1275447.38	Метод спутниковых геодезических измерений (определений)	-	-
н2433У	-	-	472730.92	1275454.58	Метод спутниковых геодезических измерений (определений)	-	-
н2432У	-	-	472740.55	1275457.96	Метод спутниковых геодезических измерений (определений)	-	-
н2431У	-	-	472747.52	1275461.15	Метод спутниковых геодезических измерений (определений)	-	-

1. Сведения о характерных точках границы уточняемого земельного участка с кадастровым номером 04:08:040101:411 :

Система координат МСК-04, зона 1 **Зона №1**

Обозначение характерных точек границ	Координаты, м				Метод определения координат	Формулы, примененные для расчета средней квадратической погрешности определения координат характерных точек границ (Mt), с подставленными в такие формулы значениями и итоговые (вычисленные) значения Mt, м	Описание закрепления точки
	содержатся в Едином государственном реестре недвижимости		определены в результате выполнения комплексных кадастровых работ				
	X	Y	X	Y			
1	2	3	4	5	6	7	8
н2430У	-	-	472753.98	1275465.36	Метод спутниковых геодезических измерений (определений)	-	-
н2429У	-	-	472754.77	1275474.98	Метод спутниковых геодезических измерений (определений)	-	-
н2428У	-	-	472753.51	1275477.62	Метод спутниковых геодезических измерений (определений)	-	-
1823	-	-	472769.41	1275483.57	Метод спутниковых геодезических измерений (определений)	-	-

2. Сведения о частях границ уточняемого земельного участка с кадастровым номером 04:08:040101:411 :

Обозначение части границ		Горизонтальное проложение (S), м	Описание прохождения части границ	Сведения о согласовании местоположения границ (согласовано/спорное)
от т.	до т.			
1	2	3	4	5
1823	1822	31.44	-	-
1822	н2911У	17.13	-	-
н2911У	н2912У	7.65	-	-
н2912У	н2913У	34.81	-	-
н2913У	н2914У	3.94	-	-
н2914У	н2434У	43.76	-	-
н2434У	н2433У	19.94	-	-
н2433У	н2432У	10.21	-	-
н2432У	н2431У	7.67	-	-
н2431У	н2430У	7.71	-	-
н2430У	н2429У	9.65	-	-
н2429У	н2428У	2.93	-	-
н2428У	1823	16.98	-	-

3. Сведения о характеристиках уточняемого земельного участка с кадастровым номером 04:08:040101:411 :

№ п/п	Наименование характеристики земельного участка	Значение характеристики
1	2	3
1.	Адрес земельного участка	-
1.1.	Сведения о местоположении земельного участка (при отсутствии адреса) в структурированном в соответствии с федеральной информационной адресной системой виде	-
1.2.	Дополнительные сведения о местоположении земельного участка	-
2.	Площадь земельного участка ± величина погрешности определения (вычисления) площади (Р ± ΔР), м2	2626 ± 18
3.	Формула, примененная для вычисления предельной погрешности определения площади земельного участка, с подставленными значениями и итоговые (вычисленные) значения (ΔР), м2	ΔР=3.5*Mt*√P=3.5*0,1*√2626=18
4.	Площадь земельного участка согласно сведениям Единого государственного реестра недвижимости (Ркад), м2	1900
5.	Оценка расхождения Р и Ркад (Р - Ркад), м2	726
6.	Предельные минимальный и максимальный размеры земельного участка (Рмин и Рмакс), м2	1100 -
7.	Вид (виды) разрешенного использования	-
7.1.	Дополнительные сведения об использовании земельного участка	-
8.	Кадастровый или иной государственный учетный номер (инвентарный) здания, сооружения, объекта незавершенного строительства, расположенного на земельном участке	-
9.	Сведения о земельных участках (землях общего пользования, территории общего пользования), посредством которых обеспечивается доступ	Земли общего пользования
10.	Иные сведения	-

4. Пояснения к сведениям об уточняемом земельном участке с кадастровым номером 04:08:040101:411 :

1.	-

Сведения об уточняемых земельных участках

1. Сведения о характерных точках границы уточняемого земельного участка с кадастровым номером 04:08:040101:414 :

Система координат МСК-04, зона 1 **Зона №1**

Обозначение характерных точек границ	Координаты, м				Метод определения координат	Формулы, примененные для расчета средней квадратической погрешности определения координат характерных точек границ (Mt), с подставленными в такие формулы значениями и итоговые (вычисленные) значения Mt, м	Описание закрепления точки
	содержатся в Едином государственном реестре недвижимости		определены в результате выполнения комплексных кадастровых работ				
	X	Y	X	Y			
1	2	3	4	5	6	7	8
н2915У	-	-	472309.31	1275712.20	Метод спутниковых геодезических измерений (определений)	-	-
н2916У	-	-	472303.32	1275727.69	Метод спутниковых геодезических измерений (определений)	-	-
н2917У	-	-	472290.50	1275754.18	Метод спутниковых геодезических измерений (определений)	-	-
н2918У	-	-	472247.13	1275736.43	Метод спутниковых геодезических измерений (определений)	-	-
1441	-	-	472265.97	1275691.89	Метод спутниковых геодезических измерений (определений)	-	-
1440	-	-	472275.72	1275695.98	Метод спутниковых геодезических измерений (определений)	-	-
1439	-	-	472284.89	1275699.99	Метод спутниковых геодезических измерений (определений)	-	-
н2915У	-	-	472309.31	1275712.20	Метод спутниковых геодезических измерений (определений)	-	-

2. Сведения о частях границ уточняемого земельного участка с кадастровым номером 04:08:040101:414 :

Обозначение части границ		Горизонтальное проложение (S), м	Описание прохождения части границ	Сведения о согласовании местоположения границ (согласовано/спорное)
от т.	до т.			
1	2	3	4	5
н2915У	н2916У	16.61	-	-

2. Сведения о частях границ уточняемого земельного участка с кадастровым номером 04:08:040101:414 :

Обозначение части границ		Горизонтальное проложение (S), м	Описание прохождения части границ	Сведения о согласовании местоположения границ (согласовано/спорное)
от т.	до т.			
1	2	3	4	5
н2916У	н2917У	29.43	-	-
н2917У	н2918У	46.86	-	-
н2918У	1441	48.36	-	-
1441	1440	10.57	-	-
1440	1439	10.01	-	-
1439	н2915У	27.30	-	-

3. Сведения о характеристиках уточняемого земельного участка с кадастровым номером 04:08:040101:414 :

№ п/п	Наименование характеристики земельного участка	Значение характеристики
1	2	3
1.	Адрес земельного участка	-
1.1.	Сведения о местоположении земельного участка (при отсутствии адреса) в структурированном в соответствии с федеральной информационной адресной системой виде	-
1.2.	Дополнительные сведения о местоположении земельного участка	-
2.	Площадь земельного участка ± величина погрешности определения (вычисления) площади (Р ± ΔР), м2	2271 ± 17
3.	Формула, примененная для вычисления предельной погрешности определения площади земельного участка, с подставленными значениями и итоговые (вычисленные) значения (ΔР), м2	ΔР=3.5*Mt*√P=3.5*0,1*√2271=17
4.	Площадь земельного участка согласно сведениям Единого государственного реестра недвижимости (Ркад), м2	2200
5.	Оценка расхождения Р и Ркад (Р - Ркад), м2	71
6.	Предельные минимальный и максимальный размеры земельного участка (Рмин и Рмакс), м2	1100 -
7.	Вид (виды) разрешенного использования	-
7.1.	Дополнительные сведения об использовании земельного участка	-
8.	Кадастровый или иной государственный учетный номер (инвентарный) здания, сооружения, объекта незавершенного строительства, расположенного на земельном участке	-
9.	Сведения о земельных участках (землях общего пользования, территории общего пользования), посредством которых обеспечивается доступ	Земли общего пользования
10.	Иные сведения	-

4. Пояснения к сведениям об уточняемом земельном участке с кадастровым номером 04:08:040101:414 :

1.	-

Сведения об уточняемых земельных участках

1. Сведения о характерных точках границы уточняемого земельного участка с кадастровым номером 04:08:040101:415 :

Система координат МСК-04, зона 1 **Зона №1**

Обозначение характерных точек границ	Координаты, м				Метод определения координат	Формулы, примененные для расчета средней квадратической погрешности определения координат характерных точек границ (Mt), с подставленными в такие формулы значениями и итоговые (вычисленные) значения Mt, м	Описание закрепления точки
	содержатся в Едином государственном реестре недвижимости		определены в результате выполнения комплексных кадастровых работ				
	X	Y	X	Y			
1	2	3	4	5	6	7	8
н2809У	-	-	472492.39	1275717.89	Метод спутниковых геодезических измерений (определений)	-	-
169	-	-	472485.20	1275734.54	Метод спутниковых геодезических измерений (определений)	-	-
178	-	-	472453.28	1275720.83	Метод спутниковых геодезических измерений (определений)	-	-
н2254У	-	-	472442.27	1275715.94	Метод спутниковых геодезических измерений (определений)	-	-
1724	-	-	472447.32	1275701.24	Метод спутниковых геодезических измерений (определений)	-	-
н2812У	-	-	472469.87	1275708.13	Метод спутниковых геодезических измерений (определений)	-	-
н2811У	-	-	472481.08	1275712.56	Метод спутниковых геодезических измерений (определений)	-	-
н2810У	-	-	472487.64	1275715.43	Метод спутниковых геодезических измерений (определений)	-	-
н2809У	-	-	472492.39	1275717.89	Метод спутниковых геодезических измерений (определений)	-	-

2. Сведения о частях границ уточняемого земельного участка с кадастровым номером 04:08:040101:415 :

Обозначение части границ		Горизонтальное проложение (S), м	Описание прохождения части границ	Сведения о согласовании местоположения границ (согласовано/спорное)
от т.	до т.			
1	2	3	4	5
н2809У	169	18.14	-	-
169	178	34.74	-	-
178	н2254У	12.05	-	-
н2254У	1724	15.54	-	-
1724	н2812У	23.58	-	-
н2812У	н2811У	12.05	-	-
н2811У	н2810У	7.16	-	-
н2810У	н2809У	5.35	-	-

3. Сведения о характеристиках уточняемого земельного участка с кадастровым номером 04:08:040101:415 :

№ п/п	Наименование характеристики земельного участка	Значение характеристики
1	2	3
1.	Адрес земельного участка	-
1.1.	Сведения о местоположении земельного участка (при отсутствии адреса) в структурированном в соответствии с федеральной информационной адресной системой виде	-
1.2.	Дополнительные сведения о местоположении земельного участка	-
2.	Площадь земельного участка ± величина погрешности определения (вычисления) площади (Р ± ΔР), м2	839 ± 10
3.	Формула, примененная для вычисления предельной погрешности определения площади земельного участка, с подставленными значениями и итоговые (вычисленные) значения (ΔР), м2	ΔР=3.5*Mt*√P=3.5*0,1*√839=10
4.	Площадь земельного участка согласно сведениям Единого государственного реестра недвижимости (Ркад), м2	1000
5.	Оценка расхождения Р и Ркад (Р - Ркад), м2	161
6.	Предельные минимальный и максимальный размеры земельного участка (Рмин и Рмакс), м2	1100 -
7.	Вид (виды) разрешенного использования	-
7.1.	Дополнительные сведения об использовании земельного участка	-
8.	Кадастровый или иной государственный учетный номер (инвентарный) здания, сооружения, объекта незавершенного строительства, расположенного на земельном участке	-
9.	Сведения о земельных участках (землях общего пользования, территории общего пользования), посредством которых обеспечивается доступ	Земли общего пользования
10.	Иные сведения	-

4. Пояснения к сведениям об уточняемом земельном участке с кадастровым номером 04:08:040101:415 :

1.	-

Сведения об уточняемых земельных участках

1. Сведения о характерных точках границы уточняемого земельного участка с кадастровым номером 04:08:040101:803 :

Система координат МСК-04, зона 1 **Зона №1**

Обозначение характерных точек границ	Координаты, м				Метод определения координат	Формулы, примененные для расчета средней квадратической погрешности определения координат характерных точек границ (Mt), с подставленными в такие формулы значениями и итоговые (вычисленные) значения Mt, м	Описание закрепления точки
	содержатся в Едином государственном реестре недвижимости		определены в результате выполнения комплексных кадастровых работ				
	X	Y	X	Y			
1	2	3	4	5	6	7	8
н2396У	-	-	472393.93	1274775.73	Метод спутниковых геодезических измерений (определений)	-	-
н2842У	-	-	472383.44	1274799.57	Метод спутниковых геодезических измерений (определений)	-	-
н2841У	-	-	472373.49	1274795.05	Метод спутниковых геодезических измерений (определений)	-	-
656	-	-	472331.60	1274777.46	Метод спутниковых геодезических измерений (определений)	-	-
н2467У	-	-	472332.96	1274774.53	Метод спутниковых геодезических измерений (определений)	-	-
703	-	-	472340.65	1274749.84	Метод спутниковых геодезических измерений (определений)	-	-
н2400У	-	-	472346.52	1274753.00	Метод спутниковых геодезических измерений (определений)	-	-
н2399У	-	-	472370.86	1274761.80	Метод спутниковых геодезических измерений (определений)	-	-
н2398У	-	-	472384.72	1274769.48	Метод спутниковых геодезических измерений (определений)	-	-
н2397У	-	-	472384.24	1274770.31	Метод спутниковых геодезических измерений (определений)	-	-

1. Сведения о характерных точках границы уточняемого земельного участка с кадастровым номером 04:08:040101:803 :

Система координат МСК-04, зона 1 **Зона №1**

Обозначение характерных точек границ	Координаты, м				Метод определения координат	Формулы, примененные для расчета средней квадратической погрешности определения координат характерных точек границ (Mt), с подставленными в такие формулы значениями и итоговые (вычисленные) значения Mt, м	Описание закрепления точки
	содержатся в Едином государственном реестре недвижимости		определены в результате выполнения комплексных кадастровых работ				
	X	Y	X	Y			
1	2	3	4	5	6	7	8
н2396У	-	-	472393.93	1274775.73	Метод спутниковых геодезических измерений (определений)	-	-

2. Сведения о частях границ уточняемого земельного участка с кадастровым номером 04:08:040101:803 :

Обозначение части границ		Горизонтальное проложение (S), м	Описание прохождения части границ	Сведения о согласовании местоположения границ (согласовано/спорное)
от т.	до т.			
1	2	3	4	5
н2396У	н2842У	26.05	-	-
н2842У	н2841У	10.93	-	-
н2841У	656	45.43	-	-
656	н2467У	3.23	-	-
н2467У	703	25.86	-	-
703	н2400У	6.67	-	-
н2400У	н2399У	25.88	-	-
н2399У	н2398У	15.85	-	-
н2398У	н2397У	0.96	-	-
н2397У	н2396У	11.10	-	-

3. Сведения о характеристиках уточняемого земельного участка с кадастровым номером 04:08:040101:803 :

№ п/п	Наименование характеристики земельного участка	Значение характеристики
1	2	3
1.	Адрес земельного участка	-
1.1.	Сведения о местоположении земельного участка (при отсутствии адреса) в структурированном в соответствии с федеральной информационной адресной системой виде	-
1.2.	Дополнительные сведения о местоположении земельного участка	-
2.	Площадь земельного участка ± величина погрешности определения (вычисления) площади (Р ± ΔР), м2	1637 ± 14
3.	Формула, примененная для вычисления предельной погрешности определения площади земельного участка, с подставленными значениями и итоговые (вычисленные) значения (ΔР), м2	ΔР=3.5*Mt*√P=3.5*0,1*√1637=14
4.	Площадь земельного участка согласно сведениям Единого государственного реестра недвижимости (Ркад), м2	1200

3. Сведения о характеристиках уточняемого земельного участка с кадастровым номером 04:08:040101:803 :

№ п/п	Наименование характеристики земельного участка	Значение характеристики
1	**2**	**3**
5.	Оценка расхождения Р и Ркад (Р - Ркад), м2	437
6.	Предельные минимальный и максимальный размеры земельного участка (Рмин и Рмакс), м2	1100 -
7.	Вид (виды) разрешенного использования	-
7.1.	Дополнительные сведения об использовании земельного участка	-
8.	Кадастровый или иной государственный учетный номер (инвентарный) здания, сооружения, объекта незавершенного строительства, расположенного на земельном участке	-
9.	Сведения о земельных участках (землях общего пользования, территории общего пользования), посредством которых обеспечивается доступ	Земли общего пользования
10.	Иные сведения	-

4. Пояснения к сведениям об уточняемом земельном участке с кадастровым номером 04:08:040101:803 :

1.	-

Сведения об уточняемых земельных участках

1. Сведения о характерных точках границы уточняемого земельного участка с кадастровым номером 04:08:040101:806 :

Система координат МСК-04, зона 1 **Зона №1**

Обозначение характерных точек границ	Координаты, м				Метод определения координат	Формулы, примененные для расчета средней квадратической погрешности определения координат характерных точек границ (Mt), с подставленными в такие формулы значениями и итоговые (вычисленные) значения Mt, м	Описание закрепления точки
	содержатся в Едином государственном реестре недвижимости		определены в результате выполнения комплексных кадастровых работ				
	X	Y	X	Y			
1	2	3	4	5	6	7	8
н2920У	-	-	472178.51	1274873.22	Метод спутниковых геодезических измерений (определений)	-	-
н2921У	-	-	472173.26	1274914.45	Метод спутниковых геодезических измерений (определений)	-	-
1790	-	-	472172.41	1274917.14	Метод спутниковых геодезических измерений (определений)	-	-
1288	-	-	472131.58	1274905.14	Метод спутниковых геодезических измерений (определений)	-	-
1294	-	-	472117.79	1274901.34	Метод спутниковых геодезических измерений (определений)	-	-
н2922У	-	-	472121.74	1274886.24	Метод спутниковых геодезических измерений (определений)	-	-
н2923У	-	-	472124.20	1274874.21	Метод спутниковых геодезических измерений (определений)	-	-
н2924У	-	-	472124.82	1274867.33	Метод спутниковых геодезических измерений (определений)	-	-
1611	-	-	472129.54	1274868.23	Метод спутниковых геодезических измерений (определений)	-	-
1612	-	-	472178.11	1274873.12	Метод спутниковых геодезических измерений (определений)	-	-

1. Сведения о характерных точках границы уточняемого земельного участка с кадастровым номером 04:08:040101:806 :

Система координат МСК-04, зона 1 **Зона №1**

Обозначение характерных точек границ	Координаты, м				Метод определения координат	Формулы, примененные для расчета средней квадратической погрешности определения координат характерных точек границ (Mt), с подставленными в такие формулы значениями и итоговые (вычисленные) значения Mt, м	Описание закрепления точки
	содержатся в Едином государственном реестре недвижимости		определены в результате выполнения комплексных кадастровых работ				
	X	Y	X	Y			
1	2	3	4	5	6	7	8
н2920У	-	-	472178.51	1274873.22	Метод спутниковых геодезических измерений (определений)	-	-

2. Сведения о частях границ уточняемого земельного участка с кадастровым номером 04:08:040101:806 :

Обозначение части границ		Горизонтальное проложение (S), м	Описание прохождения части границ	Сведения о согласовании местоположения границ (согласовано/спорное)
от т.	до т.			
1	2	3	4	5
н2920У	н2921У	41.56	-	-
н2921У	1790	2.82	-	-
1790	1288	42.56	-	-
1288	1294	14.30	-	-
1294	н2922У	15.61	-	-
н2922У	н2923У	12.28	-	-
н2923У	н2924У	6.91	-	-
н2924У	1611	4.81	-	-
1611	1612	48.82	-	-
1612	н2920У	0.41	-	-

3. Сведения о характеристиках уточняемого земельного участка с кадастровым номером 04:08:040101:806 :

№ п/п	Наименование характеристики земельного участка	Значение характеристики
1	2	3
1.	Адрес земельного участка	-
1.1.	Сведения о местоположении земельного участка (при отсутствии адреса) в структурированном в соответствии с федеральной информационной адресной системой виде	-
1.2.	Дополнительные сведения о местоположении земельного участка	-
2.	Площадь земельного участка ± величина погрешности определения (вычисления) площади (P ± ΔP), м2	2159 ± 16
3.	Формула, примененная для вычисления предельной погрешности определения площади земельного участка, с подставленными значениями и итоговые (вычисленные) значения (ΔP), м2	ΔP=3.5*Mt*√P=3.5*0,1*√2159=16
4.	Площадь земельного участка согласно сведениям Единого государственного реестра недвижимости (Ркад), м2	1500

3. Сведения о характеристиках уточняемого земельного участка с кадастровым номером 04:08:040101:806 :

№ п/п	Наименование характеристики земельного участка	Значение характеристики
1	**2**	**3**
5.	Оценка расхождения Р и Ркад (Р - Ркад), м2	659
6.	Предельные минимальный и максимальный размеры земельного участка (Рмин и Рмакс), м2	1100 -
7.	Вид (виды) разрешенного использования	-
7.1.	Дополнительные сведения об использовании земельного участка	-
8.	Кадастровый или иной государственный учетный номер (инвентарный) здания, сооружения, объекта незавершенного строительства, расположенного на земельном участке	-
9.	Сведения о земельных участках (землях общего пользования, территории общего пользования), посредством которых обеспечивается доступ	Земли общего пользования
10.	Иные сведения	-

4. Пояснения к сведениям об уточняемом земельном участке с кадастровым номером 04:08:040101:806 :

1.	-

Сведения об уточняемых земельных участках

1. Сведения о характерных точках границы уточняемого земельного участка с кадастровым номером 04:08:040101:808 :

Система координат МСК-04, зона 1 **Зона №1**

Обозначение характерных точек границ	Координаты, м				Метод определения координат	Формулы, примененные для расчета средней квадратической погрешности определения координат характерных точек границ (Mt), с подставленными в такие формулы значениями и итоговые (вычисленные) значения Mt, м	Описание закрепления точки
	содержатся в Едином государственном реестре недвижимости		определены в результате выполнения комплексных кадастровых работ				
	X	Y	X	Y			
1	2	3	4	5	6	7	8
н2925У	-	-	472107.54	1275567.28	Метод спутниковых геодезических измерений (определений)	-	-
998	-	-	472086.21	1275613.73	Метод спутниковых геодезических измерений (определений)	-	-
н2919У	-	-	472050.27	1275599.09	Метод спутниковых геодезических измерений (определений)	-	-
н2926У	-	-	472064.03	1275570.50	Метод спутниковых геодезических измерений (определений)	-	-
н2927У	-	-	472070.88	1275562.20	Метод спутниковых геодезических измерений (определений)	-	-
н2928У	-	-	472080.67	1275552.79	Метод спутниковых геодезических измерений (определений)	-	-
н2925У	-	-	472107.54	1275567.28	Метод спутниковых геодезических измерений (определений)	-	-

2. Сведения о частях границ уточняемого земельного участка с кадастровым номером 04:08:040101:808 :

Обозначение части границ		Горизонтальное проложение (S), м	Описание прохождения части границ	Сведения о согласовании местоположения границ (согласовано/спорное)
от т.	до т.			
1	2	3	4	5
н2925У	998	51.11	-	-
998	н2919У	38.81	-	-
н2919У	н2926У	31.73	-	-
н2926У	н2927У	10.76	-	-

2. Сведения о частях границ уточняемого земельного участка с кадастровым номером 04:08:040101:808 :

Обозначение части границ		Горизонтальное проложение (S), м	Описание прохождения части границ	Сведения о согласовании местоположения границ (согласовано/спорное)
от т.	до т.			
1	2	3	4	5
н2927У	н2928У	13.58	-	-
н2928У	н2925У	30.53	-	-

3. Сведения о характеристиках уточняемого земельного участка с кадастровым номером 04:08:040101:808 :

№ п/п	Наименование характеристики земельного участка	Значение характеристики
1	2	3
1.	Адрес земельного участка	-
1.1.	Сведения о местоположении земельного участка (при отсутствии адреса) в структурированном в соответствии с федеральной информационной адресной системой виде	-
1.2.	Дополнительные сведения о местоположении земельного участка	-
2.	Площадь земельного участка ± величина погрешности определения (вычисления) площади (Р ± ΔР), м2	1958 ± 15
3.	Формула, примененная для вычисления предельной погрешности определения площади земельного участка, с подставленными значениями и итоговые (вычисленные) значения (ΔР), м2	ΔР=3.5*Mt*√P=3.5*0,1*√1958=15
4.	Площадь земельного участка согласно сведениям Единого государственного реестра недвижимости (Ркад), м2	1500
5.	Оценка расхождения Р и Ркад (Р - Ркад), м2	458
6.	Предельные минимальный и максимальный размеры земельного участка (Рмин и Рмакс), м2	1100 -
7.	Вид (виды) разрешенного использования	-
7.1.	Дополнительные сведения об использовании земельного участка	-
8.	Кадастровый или иной государственный учетный номер (инвентарный) здания, сооружения, объекта незавершенного строительства, расположенного на земельном участке	-
9.	Сведения о земельных участках (землях общего пользования, территории общего пользования), посредством которых обеспечивается доступ	Земли общего пользования
10.	Иные сведения	-

4. Пояснения к сведениям об уточняемом земельном участке с кадастровым номером 04:08:040101:808 :

1.	-

Сведения об уточняемых земельных участках

1. Сведения о характерных точках границы уточняемого земельного участка с кадастровым номером 04:08:040101:810 :

Система координат МСК-04, зона 1 **Зона №1**

Обозначение характерных точек границ	Координаты, м				Метод определения координат	Формулы, примененные для расчета средней квадратической погрешности определения координат характерных точек границ (Mt), с подставленными в такие формулы значениями и итоговые (вычисленные) значения Mt, м	Описание закрепления точки
	содержатся в Едином государственном реестре недвижимости		определены в результате выполнения комплексных кадастровых работ				
	X	Y	X	Y			
1	2	3	4	5	6	7	8
н2930У	-	-	472468.39	1275518.27	Метод спутниковых геодезических измерений (определений)	-	-
н2931У	-	-	472465.52	1275524.83	Метод спутниковых геодезических измерений (определений)	-	-
н2932У	-	-	472463.32	1275528.17	Метод спутниковых геодезических измерений (определений)	-	-
1769	-	-	472460.50	1275534.45	Метод спутниковых геодезических измерений (определений)	-	-
1772	-	-	472457.89	1275533.22	Метод спутниковых геодезических измерений (определений)	-	-
1771	-	-	472449.86	1275529.97	Метод спутниковых геодезических измерений (определений)	-	-
н2699У	-	-	472429.36	1275518.85	Метод спутниковых геодезических измерений (определений)	-	-
н2698У	-	-	472437.63	1275501.71	Метод спутниковых геодезических измерений (определений)	-	-
н2933У	-	-	472454.28	1275511.45	Метод спутниковых геодезических измерений (определений)	-	-
н2930У	-	-	472468.39	1275518.27	Метод спутниковых геодезических измерений (определений)	-	-

2. Сведения о частях границ уточняемого земельного участка с кадастровым номером 04:08:040101:810 :

Обозначение части границ		Горизонтальное проложение (S), м	Описание прохождения части границ	Сведения о согласовании местоположения границ (согласовано/спорное)
от т.	до т.			
1	2	3	4	5
н2930У	н2931У	7.16	-	-
н2931У	н2932У	4.00	-	-
н2932У	1769	6.88	-	-
1769	1772	2.89	-	-
1772	1771	8.66	-	-
1771	н2699У	23.32	-	-
н2699У	н2698У	19.03	-	-
н2698У	н2933У	19.29	-	-
н2933У	н2930У	15.67	-	-

3. Сведения о характеристиках уточняемого земельного участка с кадастровым номером 04:08:040101:810 :

№ п/п	Наименование характеристики земельного участка	Значение характеристики
1	2	3
1.	Адрес земельного участка	-
1.1.	Сведения о местоположении земельного участка (при отсутствии адреса) в структурированном в соответствии с федеральной информационной адресной системой виде	-
1.2.	Дополнительные сведения о местоположении земельного участка	-
2.	Площадь земельного участка ± величина погрешности определения (вычисления) площади (Р ± ΔР), м2	647 ± 9
3.	Формула, примененная для вычисления предельной погрешности определения площади земельного участка, с подставленными значениями и итоговые (вычисленные) значения (ΔР), м2	ΔР=3.5*Mt*√P=3.5*0,1*√647=9
4.	Площадь земельного участка согласно сведениям Единого государственного реестра недвижимости (Ркад), м2	800
5.	Оценка расхождения Р и Ркад (Р - Ркад), м2	153
6.	Предельные минимальный и максимальный размеры земельного участка (Рмин и Рмакс), м2	1100 -
7.	Вид (виды) разрешенного использования	-
7.1.	Дополнительные сведения об использовании земельного участка	-
8.	Кадастровый или иной государственный учетный номер (инвентарный) здания, сооружения, объекта незавершенного строительства, расположенного на земельном участке	-
9.	Сведения о земельных участках (землях общего пользования, территории общего пользования), посредством которых обеспечивается доступ	Земли общего пользования
10.	Иные сведения	-

4. Пояснения к сведениям об уточняемом земельном участке с кадастровым номером 04:08:040101:810 :

1.	-

Сведения об уточняемых земельных участках

1. Сведения о характерных точках границы уточняемого земельного участка с кадастровым номером 04:08:040101:812 :

Система координат МСК-04, зона 1 **Зона №1**

Обозначение характерных точек границ	Координаты, м				Метод определения координат	Формулы, примененные для расчета средней квадратической погрешности определения координат характерных точек границ (Mt), с подставленными в такие формулы значениями и итоговые (вычисленные) значения Mt, м	Описание закрепления точки
	содержатся в Едином государственном реестре недвижимости		определены в результате выполнения комплексных кадастровых работ				
	X	Y	X	Y			
1	2	3	4	5	6	7	8
694	-	-	472414.58	1274735.90	Метод спутниковых геодезических измерений (определений)	-	-
н2394У	-	-	472406.98	1274752.10	Метод спутниковых геодезических измерений (определений)	-	-
н2406У	-	-	472401.55	1274749.12	Метод спутниковых геодезических измерений (определений)	-	-
н2405У	-	-	472392.62	1274744.49	Метод спутниковых геодезических измерений (определений)	-	-
н2404У	-	-	472382.15	1274740.12	Метод спутниковых геодезических измерений (определений)	-	-
н2403У	-	-	472370.82	1274734.33	Метод спутниковых геодезических измерений (определений)	-	-
н2402У	-	-	472368.68	1274733.01	Метод спутниковых геодезических измерений (определений)	-	-
н2401У	-	-	472357.71	1274727.64	Метод спутниковых геодезических измерений (определений)	-	-
702	-	-	472350.75	1274725.71	Метод спутниковых геодезических измерений (определений)	-	-
6	-	-	472352.16	1274720.17	Метод спутниковых геодезических измерений (определений)	-	-

1. Сведения о характерных точках границы уточняемого земельного участка с кадастровым номером 04:08:040101:812 :

Система координат МСК-04, зона 1 **Зона №1**

Обозначение характерных точек границ	Координаты, м				Метод определения координат	Формулы, примененные для расчета средней квадратической погрешности определения координат характерных точек границ (Mt), с подставленными в такие формулы значениями и итоговые (вычисленные) значения Mt, м	Описание закрепления точки
	содержатся в Едином государственном реестре недвижимости		определены в результате выполнения комплексных кадастровых работ				
	X	Y	X	Y			
1	2	3	4	5	6	7	8
н2141У	-	-	472360.54	1274721.60	Метод спутниковых геодезических измерений (определений)	-	-
н2140У	-	-	472362.06	1274718.00	Метод спутниковых геодезических измерений (определений)	-	-
н2139У	-	-	472371.62	1274722.58	Метод спутниковых геодезических измерений (определений)	-	-
н2138У	-	-	472375.93	1274714.76	Метод спутниковых геодезических измерений (определений)	-	-
698	-	-	472382.93	1274717.81	Метод спутниковых геодезических измерений (определений)	-	-
697	-	-	472386.73	1274719.55	Метод спутниковых геодезических измерений (определений)	-	-
696	-	-	472384.94	1274724.68	Метод спутниковых геодезических измерений (определений)	-	-
н2462У	-	-	472400.19	1274731.18	Метод спутниковых геодезических измерений (определений)	-	-
н2461У	-	-	472405.46	1274732.93	Метод спутниковых геодезических измерений (определений)	-	-
н2460У	-	-	472408.38	1274733.17	Метод спутниковых геодезических измерений (определений)	-	-
694	-	-	472414.58	1274735.90	Метод спутниковых геодезических измерений (определений)	-	-

2. Сведения о частях границ уточняемого земельного участка с кадастровым номером 04:08:040101:812 :

Обозначение части границ		Горизонтальное проложение (S), м	Описание прохождения части границ	Сведения о согласовании местоположения границ (согласовано/спорное)
от т.	до т.			
1	2	3	4	5
694	н2394У	17.89	-	-
н2394У	н2406У	6.19	-	-
н2406У	н2405У	10.06	-	-
н2405У	н2404У	11.35	-	-
н2404У	н2403У	12.72	-	-
н2403У	н2402У	2.51	-	-
н2402У	н2401У	12.21	-	-
н2401У	702	7.22	-	-
702	6	5.72	-	-
6	н2141У	8.50	-	-
н2141У	н2140У	3.91	-	-
н2140У	н2139У	10.60	-	-
н2139У	н2138У	8.93	-	-
н2138У	698	7.64	-	-
698	697	4.18	-	-
697	696	5.43	-	-
696	н2462У	16.58	-	-
н2462У	н2461У	5.55	-	-
н2461У	н2460У	2.93	-	-
н2460У	694	6.77	-	-

3. Сведения о характеристиках уточняемого земельного участка с кадастровым номером 04:08:040101:812 :

№ п/п	Наименование характеристики земельного участка	Значение характеристики
1	2	3
1.	Адрес земельного участка	-
1.1.	Сведения о местоположении земельного участка (при отсутствии адреса) в структурированном в соответствии с федеральной информационной адресной системой виде	-
1.2.	Дополнительные сведения о местоположении земельного участка	-
2.	Площадь земельного участка ± величина погрешности определения (вычисления) площади (Р ± ΔР), м2	919 ± 11
3.	Формула, примененная для вычисления предельной погрешности определения площади земельного участка, с подставленными значениями и итоговые (вычисленные) значения (ΔР), м2	ΔР=3.5*Mt*√P=3.5*0,1*√919=11
4.	Площадь земельного участка согласно сведениям Единого государственного реестра недвижимости (Ркад), м2	1000
5.	Оценка расхождения Р и Ркад (Р - Ркад), м2	81
6.	Предельные минимальный и максимальный размеры земельного участка (Рмин и Рмакс), м2	1100 -
7.	Вид (виды) разрешенного использования	-

3. Сведения о характеристиках уточняемого земельного участка с кадастровым номером 04:08:040101:812 :

№ п/п	Наименование характеристики земельного участка	Значение характеристики
1	2	3
7.1.	Дополнительные сведения об использовании земельного участка	-
8.	Кадастровый или иной государственный учетный номер (инвентарный) здания, сооружения, объекта незавершенного строительства, расположенного на земельном участке	-
9.	Сведения о земельных участках (землях общего пользования, территории общего пользования), посредством которых обеспечивается доступ	Земли общего пользования
10.	Иные сведения	-

4. Пояснения к сведениям об уточняемом земельном участке с кадастровым номером 04:08:040101:812 :

1.	-

Сведения об уточняемых земельных участках

1. Сведения о характерных точках границы уточняемого земельного участка с кадастровым номером 04:08:040101:813 :

Система координат МСК-04, зона 1 **Зона №1**

Обозначение характерных точек границ	Координаты, м				Метод определения координат	Формулы, примененные для расчета средней квадратической погрешности определения координат характерных точек границ (Mt), с подставленными в такие формулы значениями и итоговые (вычисленные) значения Mt, м	Описание закрепления точки
	содержатся в Едином государственном реестре недвижимости		определены в результате выполнения комплексных кадастровых работ				
	X	Y	X	Y			
1	2	3	4	5	6	7	8
н1706У	-	-	472176.05	1275396.19	Метод спутниковых геодезических измерений (определений)	-	-
н2934У	-	-	472163.34	1275432.73	Метод спутниковых геодезических измерений (определений)	-	-
н2935У	-	-	472144.59	1275428.21	Метод спутниковых геодезических измерений (определений)	-	-
н2936У	-	-	472135.89	1275425.51	Метод спутниковых геодезических измерений (определений)	-	-
н1708У	-	-	472144.05	1275385.86	Метод спутниковых геодезических измерений (определений)	-	-
н1707У	-	-	472144.60	1275384.68	Метод спутниковых геодезических измерений (определений)	-	-
н1706У	-	-	472176.05	1275396.19	Метод спутниковых геодезических измерений (определений)	-	-

2. Сведения о частях границ уточняемого земельного участка с кадастровым номером 04:08:040101:813 :

Обозначение части границ		Горизонтальное проложение (S), м	Описание прохождения части границ	Сведения о согласовании местоположения границ (согласовано/спорное)
от т.	до т.			
1	2	3	4	5
н1706У	н2934У	38.69	-	-
н2934У	н2935У	19.29	-	-
н2935У	н2936У	9.11	-	-
н2936У	н1708У	40.48	-	-

2. Сведения о частях границ уточняемого земельного участка с кадастровым номером 04:08:040101:813 :

Обозначение части границ		Горизонтальное проложение (S), м	Описание прохождения части границ	Сведения о согласовании местоположения границ (согласовано/спорное)
от т.	до т.			
1	2	3	4	5
н1708У	н1707У	1.30	-	-
н1707У	н1706У	33.49	-	-

3. Сведения о характеристиках уточняемого земельного участка с кадастровым номером 04:08:040101:813 :

№ п/п	Наименование характеристики земельного участка	Значение характеристики
1	2	3
1.	Адрес земельного участка	-
1.1.	Сведения о местоположении земельного участка (при отсутствии адреса) в структурированном в соответствии с федеральной информационной адресной системой виде	-
1.2.	Дополнительные сведения о местоположении земельного участка	-
2.	Площадь земельного участка ± величина погрешности определения (вычисления) площади (Р ± ΔР), м2	1251 ± 12
3.	Формула, примененная для вычисления предельной погрешности определения площади земельного участка, с подставленными значениями и итоговые (вычисленные) значения (ΔР), м2	ΔР=3.5*Mt*√P=3.5*0,1*√1251=12
4.	Площадь земельного участка согласно сведениям Единого государственного реестра недвижимости (Ркад), м2	1200
5.	Оценка расхождения Р и Ркад (Р - Ркад), м2	51
6.	Предельные минимальный и максимальный размеры земельного участка (Рмин и Рмакс), м2	1100 -
7.	Вид (виды) разрешенного использования	-
7.1.	Дополнительные сведения об использовании земельного участка	-
8.	Кадастровый или иной государственный учетный номер (инвентарный) здания, сооружения, объекта незавершенного строительства, расположенного на земельном участке	-
9.	Сведения о земельных участках (землях общего пользования, территории общего пользования), посредством которых обеспечивается доступ	Земли общего пользования
10.	Иные сведения	-

4. Пояснения к сведениям об уточняемом земельном участке с кадастровым номером 04:08:040101:813 :

1.	-

Сведения об уточняемых земельных участках

1. Сведения о характерных точках границы уточняемого земельного участка с кадастровым номером 04:08:040101:816 :

Система координат МСК-04, зона 1 **Зона №1**

Обозначение характерных точек границ	Координаты, м				Метод определения координат	Формулы, примененные для расчета средней квадратической погрешности определения координат характерных точек границ (Mt), с подставленными в такие формулы значениями и итоговые (вычисленные) значения Mt, м	Описание закрепления точки
	содержатся в Едином государственном реестре недвижимости		определены в результате выполнения комплексных кадастровых работ				
	X	Y	X	Y			
1	2	3	4	5	6	7	8
н2937У	-	-	472350.39	1275420.89	Метод спутниковых геодезических измерений (определений)	-	-
н2938У	-	-	472336.79	1275455.90	Метод спутниковых геодезических измерений (определений)	-	-
н2939У	-	-	472317.50	1275447.50	Метод спутниковых геодезических измерений (определений)	-	-
н2940У	-	-	472319.20	1275435.60	Метод спутниковых геодезических измерений (определений)	-	-
н2941У	-	-	472326.25	1275421.37	Метод спутниковых геодезических измерений (определений)	-	-
н2942У	-	-	472323.52	1275419.77	Метод спутниковых геодезических измерений (определений)	-	-
н2943У	-	-	472327.77	1275410.73	Метод спутниковых геодезических измерений (определений)	-	-
н2937У	-	-	472350.39	1275420.89	Метод спутниковых геодезических измерений (определений)	-	-

2. Сведения о частях границ уточняемого земельного участка с кадастровым номером 04:08:040101:816 :

Обозначение части границ		Горизонтальное проложение (S), м	Описание прохождения части границ	Сведения о согласовании местоположения границ (согласовано/спорное)
от т.	до т.			
1	2	3	4	5
н2937У	н2938У	37.56	-	-

2. Сведения о частях границ уточняемого земельного участка с кадастровым номером 04:08:040101:816 :

Обозначение части границ		Горизонтальное проложение (S), м	Описание прохождения части границ	Сведения о согласовании местоположения границ (согласовано/спорное)
от т.	до т.			
1	2	3	4	5
н2938У	н2939У	21.04	-	-
н2939У	н2940У	12.02	-	-
н2940У	н2941У	15.88	-	-
н2941У	н2942У	3.16	-	-
н2942У	н2943У	9.99	-	-
н2943У	н2937У	24.80	-	-

3. Сведения о характеристиках уточняемого земельного участка с кадастровым номером 04:08:040101:816 :

№ п/п	Наименование характеристики земельного участка	Значение характеристики
1	2	3
1.	Адрес земельного участка	-
1.1.	Сведения о местоположении земельного участка (при отсутствии адреса) в структурированном в соответствии с федеральной информационной адресной системой виде	-
1.2.	Дополнительные сведения о местоположении земельного участка	-
2.	Площадь земельного участка ± величина погрешности определения (вычисления) площади (Р ± ΔР), м2	882 ± 10
3.	Формула, примененная для вычисления предельной погрешности определения площади земельного участка, с подставленными значениями и итоговые (вычисленные) значения (ΔР), м2	ΔР=3.5*Mt*√P=3.5*0,1*√882=10
4.	Площадь земельного участка согласно сведениям Единого государственного реестра недвижимости (Ркад), м2	800
5.	Оценка расхождения Р и Ркад (Р - Ркад), м2	82
6.	Предельные минимальный и максимальный размеры земельного участка (Рмин и Рмакс), м2	1100 -
7.	Вид (виды) разрешенного использования	-
7.1.	Дополнительные сведения об использовании земельного участка	-
8.	Кадастровый или иной государственный учетный номер (инвентарный) здания, сооружения, объекта незавершенного строительства, расположенного на земельном участке	-
9.	Сведения о земельных участках (землях общего пользования, территории общего пользования), посредством которых обеспечивается доступ	Земли общего пользования
10.	Иные сведения	-

4. Пояснения к сведениям об уточняемом земельном участке с кадастровым номером 04:08:040101:816 :

1.	-

Сведения об уточняемых земельных участках

1. Сведения о характерных точках границы уточняемого земельного участка с кадастровым номером 04:08:040101:817 :

Система координат МСК-04, зона 1 **Зона №1**

Обозначение характерных точек границ	Координаты, м				Метод определения координат	Формулы, примененные для расчета средней квадратической погрешности определения координат характерных точек границ (Mt), с подставленными в такие формулы значениями и итоговые (вычисленные) значения Mt, м	Описание закрепления точки
	содержатся в Едином государственном реестре недвижимости		определены в результате выполнения комплексных кадастровых работ				
	X	Y	X	Y			
1	2	3	4	5	6	7	8
267	-	-	472528.30	1274637.99	Метод спутниковых геодезических измерений (определений)	-	-
н2944У	-	-	472516.05	1274664.68	Метод спутниковых геодезических измерений (определений)	-	-
н2945У	-	-	472517.89	1274665.68	Метод спутниковых геодезических измерений (определений)	-	-
1536	-	-	472513.83	1274675.37	Метод спутниковых геодезических измерений (определений)	-	-
1535	-	-	472499.25	1274669.09	Метод спутниковых геодезических измерений (определений)	-	-
1534	-	-	472487.65	1274661.48	Метод спутниковых геодезических измерений (определений)	-	-
1533	-	-	472480.79	1274657.47	Метод спутниковых геодезических измерений (определений)	-	-
1532	-	-	472476.58	1274654.44	Метод спутниковых геодезических измерений (определений)	-	-
н2946У	-	-	472495.42	1274621.90	Метод спутниковых геодезических измерений (определений)	-	-
268	-	-	472498.44	1274623.78	Метод спутниковых геодезических измерений (определений)	-	-

1. Сведения о характерных точках границы уточняемого земельного участка с кадастровым номером 04:08:040101:817 :

Система координат МСК-04, зона 1 **Зона №1**

Обозначение характерных точек границ	Координаты, м				Метод определения координат	Формулы, примененные для расчета средней квадратической погрешности определения координат характерных точек границ (Mt), с подставленными в такие формулы значениями и итоговые (вычисленные) значения Mt, м	Описание закрепления точки
	содержатся в Едином государственном реестре недвижимости		определены в результате выполнения комплексных кадастровых работ				
	X	Y	X	Y			
1	2	3	4	5	6	7	8
267	-	-	472528.30	1274637.99	Метод спутниковых геодезических измерений (определений)	-	-

2. Сведения о частях границ уточняемого земельного участка с кадастровым номером 04:08:040101:817 :

Обозначение части границ		Горизонтальное проложение (S), м	Описание прохождения части границ	Сведения о согласовании местоположения границ (согласовано/спорное)
от т.	до т.			
1	2	3	4	5
267	н2944У	29.37	-	-
н2944У	н2945У	2.09	-	-
н2945У	1536	10.51	-	-
1536	1535	15.87	-	-
1535	1534	13.87	-	-
1534	1533	7.95	-	-
1533	1532	5.19	-	-
1532	н2946У	37.60	-	-
н2946У	268	3.56	-	-
268	267	33.07	-	-

3. Сведения о характеристиках уточняемого земельного участка с кадастровым номером 04:08:040101:817 :

№ п/п	Наименование характеристики земельного участка	Значение характеристики
1	2	3
1.	Адрес земельного участка	-
1.1.	Сведения о местоположении земельного участка (при отсутствии адреса) в структурированном в соответствии с федеральной информационной адресной системой виде	-
1.2.	Дополнительные сведения о местоположении земельного участка	-
2.	Площадь земельного участка ± величина погрешности определения (вычисления) площади (P ± ΔP), м2	1539 ± 14
3.	Формула, примененная для вычисления предельной погрешности определения площади земельного участка, с подставленными значениями и итоговые (вычисленные) значения (ΔP), м2	$\Delta P=3.5*Mt*\sqrt{P}=3.5*0,1*\sqrt{1539}=14$
4.	Площадь земельного участка согласно сведениям Единого государственного реестра недвижимости (Ркад), м2	1500

3. Сведения о характеристиках уточняемого земельного участка с кадастровым номером 04:08:040101:817 :

№ п/п	Наименование характеристики земельного участка	Значение характеристики
1	**2**	**3**
5.	Оценка расхождения Р и Ркад (Р - Ркад), м2	39
6.	Предельные минимальный и максимальный размеры земельного участка (Рмин и Рмакс), м2	1100 -
7.	Вид (виды) разрешенного использования	-
7.1.	Дополнительные сведения об использовании земельного участка	-
8.	Кадастровый или иной государственный учетный номер (инвентарный) здания, сооружения, объекта незавершенного строительства, расположенного на земельном участке	-
9.	Сведения о земельных участках (землях общего пользования, территории общего пользования), посредством которых обеспечивается доступ	Земли общего пользования
10.	Иные сведения	-

4. Пояснения к сведениям об уточняемом земельном участке с кадастровым номером 04:08:040101:817 :

1.	-

Сведения об уточняемых земельных участках

1. Сведения о характерных точках границы уточняемого земельного участка с кадастровым номером 04:08:040101:818 :

Система координат МСК-04, зона 1 **Зона №1**

Обозначение характерных точек границ	Координаты, м				Метод определения координат	Формулы, примененные для расчета средней квадратической погрешности определения координат характерных точек границ (Mt), с подставленными в такие формулы значениями и итоговые (вычисленные) значения Mt, м	Описание закрепления точки
	содержатся в Едином государственном реестре недвижимости		определены в результате выполнения комплексных кадастровых работ				
	X	Y	X	Y			
1	2	3	4	5	6	7	8
266	-	-	472563.09	1274653.44	Метод спутниковых геодезических измерений (определений)	-	-
н2947У	-	-	472559.79	1274664.92	Метод спутниковых геодезических измерений (определений)	-	-
н2948У	-	-	472556.46	1274676.57	Метод спутниковых геодезических измерений (определений)	-	-
н2949У	-	-	472554.80	1274679.59	Метод спутниковых геодезических измерений (определений)	-	-
н2484У	-	-	472550.48	1274692.06	Метод спутниковых геодезических измерений (определений)	-	-
н2491У	-	-	472546.01	1274690.33	Метод спутниковых геодезических измерений (определений)	-	-
н2490У	-	-	472538.80	1274687.99	Метод спутниковых геодезических измерений (определений)	-	-
н2489У	-	-	472520.42	1274679.66	Метод спутниковых геодезических измерений (определений)	-	-
н2488У	-	-	472517.78	1274678.27	Метод спутниковых геодезических измерений (определений)	-	-
1536	-	-	472513.83	1274675.37	Метод спутниковых геодезических измерений (определений)	-	-

1. Сведения о характерных точках границы уточняемого земельного участка с кадастровым номером 04:08:040101:818 :

Система координат МСК-04, зона 1 **Зона №1**

Обозначение характерных точек границ	Координаты, м				Метод определения координат	Формулы, примененные для расчета средней квадратической погрешности определения координат характерных точек границ (Mt), с подставленными в такие формулы значениями и итоговые (вычисленные) значения Mt, м	Описание закрепления точки
	содержатся в Едином государственном реестре недвижимости		определены в результате выполнения комплексных кадастровых работ				
	X	Y	X	Y			
1	2	3	4	5	6	7	8
н2945У	-	-	472517.89	1274665.68	Метод спутниковых геодезических измерений (определений)	-	-
н2944У	-	-	472516.05	1274664.68	Метод спутниковых геодезических измерений (определений)	-	-
267	-	-	472528.30	1274637.99	Метод спутниковых геодезических измерений (определений)	-	-
н1669У	-	-	472541.37	1274645.26	Метод спутниковых геодезических измерений (определений)	-	-
266	-	-	472563.09	1274653.44	Метод спутниковых геодезических измерений (определений)	-	-

2. Сведения о частях границ уточняемого земельного участка с кадастровым номером 04:08:040101:818 :

Обозначение части границ		Горизонтальное проложение (S), м	Описание прохождения части границ	Сведения о согласовании местоположения границ (согласовано/спорное)
от т.	до т.			
1	2	3	4	5
266	н2947У	11.94	-	-
н2947У	н2948У	12.12	-	-
н2948У	н2949У	3.45	-	-
н2949У	н2484У	13.20	-	-
н2484У	н2491У	4.79	-	-
н2491У	н2490У	7.58	-	-
н2490У	н2489У	20.18	-	-
н2489У	н2488У	2.98	-	-
н2488У	1536	4.90	-	-
1536	н2945У	10.51	-	-
н2945У	н2944У	2.09	-	-
н2944У	267	29.37	-	-
267	н1669У	14.96	-	-

2. Сведения о частях границ уточняемого земельного участка с кадастровым номером 04:08:040101:818 :

Обозначение части границ		Горизонтальное проложение (S), м	Описание прохождения части границ	Сведения о согласовании местоположения границ (согласовано/спорное)
от т.	до т.			
1	2	3	4	5
н1669У	266	23.21	-	-

3. Сведения о характеристиках уточняемого земельного участка с кадастровым номером 04:08:040101:818 :

№ п/п	Наименование характеристики земельного участка	Значение характеристики
1	2	3
1.	Адрес земельного участка	-
1.1.	Сведения о местоположении земельного участка (при отсутствии адреса) в структурированном в соответствии с федеральной информационной адресной системой виде	-
1.2.	Дополнительные сведения о местоположении земельного участка	-
2.	Площадь земельного участка ± величина погрешности определения (вычисления) площади (Р ± ΔР), м2	1623 ± 14
3.	Формула, примененная для вычисления предельной погрешности определения площади земельного участка, с подставленными значениями и итоговые (вычисленные) значения (ΔР), м2	ΔР=3.5*Mt*√P=3.5*0,1*√1623=14
4.	Площадь земельного участка согласно сведениям Единого государственного реестра недвижимости (Ркад), м2	1600
5.	Оценка расхождения Р и Ркад (Р - Ркад), м2	23
6.	Предельные минимальный и максимальный размеры земельного участка (Рмин и Рмакс), м2	1100 -
7.	Вид (виды) разрешенного использования	-
7.1.	Дополнительные сведения об использовании земельного участка	-
8.	Кадастровый или иной государственный учетный номер (инвентарный) здания, сооружения, объекта незавершенного строительства, расположенного на земельном участке	-
9.	Сведения о земельных участках (землях общего пользования, территории общего пользования), посредством которых обеспечивается доступ	Земли общего пользования
10.	Иные сведения	-

4. Пояснения к сведениям об уточняемом земельном участке с кадастровым номером 04:08:040101:818 :

1.	-

Сведения об уточняемых земельных участках

1. Сведения о характерных точках границы уточняемого земельного участка с кадастровым номером 04:08:040101:820 :

Система координат МСК-04, зона 1 **Зона №1**

Обозначение характерных точек границ	Координаты, м				Метод определения координат	Формулы, примененные для расчета средней квадратической погрешности определения координат характерных точек границ (Mt), с подставленными в такие формулы значениями и итоговые (вычисленные) значения Mt, м	Описание закрепления точки
	содержатся в Едином государственном реестре недвижимости		определены в результате выполнения комплексных кадастровых работ				
	X	Y	X	Y			
1	2	3	4	5	6	7	8
н2016У	-	-	472076.26	1275187.33	Метод спутниковых геодезических измерений (определений)	-	-
н2950У	-	-	472071.22	1275208.60	Метод спутниковых геодезических измерений (определений)	-	-
н2951У	-	-	472036.62	1275200.10	Метод спутниковых геодезических измерений (определений)	-	-
н2952У	-	-	472028.22	1275200.90	Метод спутниковых геодезических измерений (определений)	-	-
н2953У	-	-	472026.35	1275194.05	Метод спутниковых геодезических измерений (определений)	-	-
1074	-	-	472039.03	1275191.22	Метод спутниковых геодезических измерений (определений)	-	-
н2954У	-	-	472038.84	1275184.33	Метод спутниковых геодезических измерений (определений)	-	-
н2955У	-	-	472035.94	1275168.51	Метод спутниковых геодезических измерений (определений)	-	-
н2956У	-	-	472032.83	1275155.11	Метод спутниковых геодезических измерений (определений)	-	-
251	-	-	472032.14	1275150.48	Метод спутниковых геодезических измерений (определений)	-	-

1. Сведения о характерных точках границы уточняемого земельного участка с кадастровым номером 04:08:040101:820 :

Система координат МСК-04, зона 1 **Зона №1**

Обозначение характерных точек границ	Координаты, м				Метод определения координат	Формулы, примененные для расчета средней квадратической погрешности определения координат характерных точек границ (Mt), с подставленными в такие формулы значениями и итоговые (вычисленные) значения Mt, м	Описание закрепления точки
	содержатся в Едином государственном реестре недвижимости		определены в результате выполнения комплексных кадастровых работ				
	X	Y	X	Y			
1	2	3	4	5	6	7	8
н1664У	-	-	472062.79	1275147.99	Метод спутниковых геодезических измерений (определений)	-	-
н2020У	-	-	472065.45	1275176.10	Метод спутниковых геодезических измерений (определений)	-	-
н2019У	-	-	472067.49	1275185.19	Метод спутниковых геодезических измерений (определений)	-	-
н2018У	-	-	472073.28	1275185.92	Метод спутниковых геодезических измерений (определений)	-	-
н2017У	-	-	472073.16	1275186.71	Метод спутниковых геодезических измерений (определений)	-	-
н2016У	-	-	472076.26	1275187.33	Метод спутниковых геодезических измерений (определений)	-	-

2. Сведения о частях границ уточняемого земельного участка с кадастровым номером 04:08:040101:820 :

Обозначение части границ		Горизонтальное проложение (S), м	Описание прохождения части границ	Сведения о согласовании местоположения границ (согласовано/спорное)
от т.	до т.			
1	2	3	4	5
н2016У	н2950У	21.86	-	-
н2950У	н2951У	35.63	-	-
н2951У	н2952У	8.44	-	-
н2952У	н2953У	7.10	-	-
н2953У	1074	12.99	-	-
1074	н2954У	6.89	-	-
н2954У	н2955У	16.08	-	-
н2955У	н2956У	13.76	-	-
н2956У	251	4.68	-	-
251	н1664У	30.75	-	-

2. Сведения о частях границ уточняемого земельного участка с кадастровым номером 04:08:040101:820 :

Обозначение части границ		Горизонтальное проложение (S), м	Описание прохождения части границ	Сведения о согласовании местоположения границ (согласовано/спорное)
от т.	до т.			
1	2	3	4	5
н1664У	н2020У	28.24	-	-
н2020У	н2019У	9.32	-	-
н2019У	н2018У	5.84	-	-
н2018У	н2017У	0.80	-	-
н2017У	н2016У	3.16	-	-

3. Сведения о характеристиках уточняемого земельного участка с кадастровым номером 04:08:040101:820 :

№ п/п	Наименование характеристики земельного участка	Значение характеристики
1	2	3
1.	Адрес земельного участка	-
1.1.	Сведения о местоположении земельного участка (при отсутствии адреса) в структурированном в соответствии с федеральной информационной адресной системой виде	-
1.2.	Дополнительные сведения о местоположении земельного участка	-
2.	Площадь земельного участка ± величина погрешности определения (вычисления) площади (Р ± ΔР), м2	1830 ± 15
3.	Формула, примененная для вычисления предельной погрешности определения площади земельного участка, с подставленными значениями и итоговые (вычисленные) значения (ΔР), м2	ΔР=3.5*Mt*√P=3.5*0,1*√1830=15
4.	Площадь земельного участка согласно сведениям Единого государственного реестра недвижимости (Ркад), м2	1800
5.	Оценка расхождения Р и Ркад (Р - Ркад), м2	30
6.	Предельные минимальный и максимальный размеры земельного участка (Рмин и Рмакс), м2	1100 -
7.	Вид (виды) разрешенного использования	-
7.1.	Дополнительные сведения об использовании земельного участка	-
8.	Кадастровый или иной государственный учетный номер (инвентарный) здания, сооружения, объекта незавершенного строительства, расположенного на земельном участке	-
9.	Сведения о земельных участках (землях общего пользования, территории общего пользования), посредством которых обеспечивается доступ	Земли общего пользования
10.	Иные сведения	-

4. Пояснения к сведениям об уточняемом земельном участке с кадастровым номером 04:08:040101:820 :

1.	-

Сведения об уточняемых земельных участках

1. Сведения о характерных точках границы уточняемого земельного участка с кадастровым номером 04:08:040101:821 :

Система координат МСК-04, зона 1 **Зона №1**

Обозначение характерных точек границ	Координаты, м				Метод определения координат	Формулы, примененные для расчета средней квадратической погрешности определения координат характерных точек границ (Mt), с подставленными в такие формулы значениями и итоговые (вычисленные) значения Mt, м	Описание закрепления точки
	содержатся в Едином государственном реестре недвижимости		определены в результате выполнения комплексных кадастровых работ				
	X	Y	X	Y			
1	2	3	4	5	6	7	8
675	-	-	472699.06	1275252.70	Метод спутниковых геодезических измерений (определений)	-	-
1617	-	-	472691.26	1275270.77	Метод спутниковых геодезических измерений (определений)	-	-
1631	-	-	472683.68	1275267.19	Метод спутниковых геодезических измерений (определений)	-	-
1630	-	-	472682.83	1275268.21	Метод спутниковых геодезических измерений (определений)	-	-
1629	-	-	472647.38	1275249.09	Метод спутниковых геодезических измерений (определений)	-	-
н2957У	-	-	472631.03	1275237.93	Метод спутниковых геодезических измерений (определений)	-	-
678	-	-	472638.73	1275220.69	Метод спутниковых геодезических измерений (определений)	-	-
н2958У	-	-	472650.16	1275227.68	Метод спутниковых геодезических измерений (определений)	-	-
н2332У	-	-	472669.24	1275239.34	Метод спутниковых геодезических измерений (определений)	-	-
н2331У	-	-	472672.06	1275240.98	Метод спутниковых геодезических измерений (определений)	-	-

1. Сведения о характерных точках границы уточняемого земельного участка с кадастровым номером 04:08:040101:821 :

Система координат МСК-04, зона 1 **Зона №1**

Обозначение характерных точек границ	Координаты, м				Метод определения координат	Формулы, примененные для расчета средней квадратической погрешности определения координат характерных точек границ (Mt), с подставленными в такие формулы значениями и итоговые (вычисленные) значения Mt, м	Описание закрепления точки
	содержатся в Едином государственном реестре недвижимости		определены в результате выполнения комплексных кадастровых работ				
	X	Y	X	Y			
1	2	3	4	5	6	7	8
н2330У	-	-	472672.52	1275241.58	Метод спутниковых геодезических измерений (определений)	-	-
677	-	-	472684.63	1275246.59	Метод спутниковых геодезических измерений (определений)	-	-
676	-	-	472691.47	1275249.51	Метод спутниковых геодезических измерений (определений)	-	-
675	-	-	472699.06	1275252.70	Метод спутниковых геодезических измерений (определений)	-	-

2. Сведения о частях границ уточняемого земельного участка с кадастровым номером 04:08:040101:821 :

Обозначение части границ		Горизонтальное проложение (S), м	Описание прохождения части границ	Сведения о согласовании местоположения границ (согласовано/спорное)
от т.	до т.			
1	2	3	4	5
675	1617	19.68	-	-
1617	1631	8.38	-	-
1631	1630	1.33	-	-
1630	1629	40.28	-	-
1629	н2957У	19.80	-	-
н2957У	678	18.88	-	-
678	н2958У	13.40	-	-
н2958У	н2332У	22.36	-	-
н2332У	н2331У	3.26	-	-
н2331У	н2330У	0.76	-	-
н2330У	677	13.11	-	-
677	676	7.44	-	-
676	675	8.23	-	-

3. Сведения о характеристиках уточняемого земельного участка с кадастровым номером 04:08:040101:821 :

№ п/п	Наименование характеристики земельного участка	Значение характеристики
1	2	3
1.	Адрес земельного участка	-
1.1.	Сведения о местоположении земельного участка (при отсутствии адреса) в структурированном в соответствии с федеральной информационной адресной системой виде	-
1.2.	Дополнительные сведения о местоположении земельного участка	-
2.	Площадь земельного участка ± величина погрешности определения (вычисления) площади (Р ± ΔР), м2	1328 ± 13
3.	Формула, примененная для вычисления предельной погрешности определения площади земельного участка, с подставленными значениями и итоговые (вычисленные) значения (ΔР), м2	ΔР=3.5*Mt*√P=3.5*0,1*√1328=13
4.	Площадь земельного участка согласно сведениям Единого государственного реестра недвижимости (Ркад), м2	1500
5.	Оценка расхождения Р и Ркад (Р - Ркад), м2	172
6.	Предельные минимальный и максимальный размеры земельного участка (Рмин и Рмакс), м2	1100 -
7.	Вид (виды) разрешенного использования	-
7.1.	Дополнительные сведения об использовании земельного участка	-
8.	Кадастровый или иной государственный учетный номер (инвентарный) здания, сооружения, объекта незавершенного строительства, расположенного на земельном участке	-
9.	Сведения о земельных участках (землях общего пользования, территории общего пользования), посредством которых обеспечивается доступ	Земли общего пользования
10.	Иные сведения	-

4. Пояснения к сведениям об уточняемом земельном участке с кадастровым номером 04:08:040101:821 :

1.	-

Сведения об уточняемых земельных участках

1. Сведения о характерных точках границы уточняемого земельного участка с кадастровым номером 04:08:040101:823 :

Система координат МСК-04, зона 1 **Зона №1**

Обозначение характерных точек границ	Координаты, м				Метод определения координат	Формулы, примененные для расчета средней квадратической погрешности определения координат характерных точек границ (Mt), с подставленными в такие формулы значениями и итоговые (вычисленные) значения Mt, м	Описание закрепления точки
	содержатся в Едином государственном реестре недвижимости		определены в результате выполнения комплексных кадастровых работ				
	X	Y	X	Y			
1	2	3	4	5	6	7	8
н2075У	-	-	472378.48	1275769.19	Метод спутниковых геодезических измерений (определений)	-	-
1132	-	-	472383.07	1275758.93	Метод спутниковых геодезических измерений (определений)	-	-
н2959У	-	-	472387.84	1275761.03	Метод спутниковых геодезических измерений (определений)	-	-
н2960У	-	-	472403.75	1275768.65	Метод спутниковых геодезических измерений (определений)	-	-
н2961У	-	-	472405.29	1275768.83	Метод спутниковых геодезических измерений (определений)	-	-
н2962У	-	-	472409.67	1275771.11	Метод спутниковых геодезических измерений (определений)	-	-
н2963У	-	-	472405.93	1275779.58	Метод спутниковых геодезических измерений (определений)	-	-
н2964У	-	-	472400.99	1275790.66	Метод спутниковых геодезических измерений (определений)	-	-
н2965У	-	-	472389.88	1275785.90	Метод спутниковых геодезических измерений (определений)	-	-
н2966У	-	-	472365.33	1275774.47	Метод спутниковых геодезических измерений (определений)	-	-

1. Сведения о характерных точках границы уточняемого земельного участка с кадастровым номером 04:08:040101:823 :

Система координат МСК-04, зона 1 **Зона №1**

Обозначение характерных точек границ	Координаты, м				Метод определения координат	Формулы, примененные для расчета средней квадратической погрешности определения координат характерных точек границ (Mt), с подставленными в такие формулы значениями и итоговые (вычисленные) значения Mt, м	Описание закрепления точки
	содержатся в Едином государственном реестре недвижимости		определены в результате выполнения комплексных кадастровых работ				
	X	Y	X	Y			
1	2	3	4	5	6	7	8
н2076У	-	-	472369.85	1275765.34	Метод спутниковых геодезических измерений (определений)	-	-
н2075У	-	-	472378.48	1275769.19	Метод спутниковых геодезических измерений (определений)	-	-

2. Сведения о частях границ уточняемого земельного участка с кадастровым номером 04:08:040101:823 :

Обозначение части границ		Горизонтальное проложение (S), м	Описание прохождения части границ	Сведения о согласовании местоположения границ (согласовано/спорное)
от т.	до т.			
1	2	3	4	5
н2075У	1132	11.24	-	-
1132	н2959У	5.21	-	-
н2959У	н2960У	17.64	-	-
н2960У	н2961У	1.55	-	-
н2961У	н2962У	4.94	-	-
н2962У	н2963У	9.26	-	-
н2963У	н2964У	12.13	-	-
н2964У	н2965У	12.09	-	-
н2965У	н2966У	27.08	-	-
н2966У	н2076У	10.19	-	-
н2076У	н2075У	9.45	-	-

3. Сведения о характеристиках уточняемого земельного участка с кадастровым номером 04:08:040101:823 :

№ п/п	Наименование характеристики земельного участка	Значение характеристики
1	2	3
1.	Адрес земельного участка	-
1.1.	Сведения о местоположении земельного участка (при отсутствии адреса) в структурированном в соответствии с федеральной информационной адресной системой виде	-
1.2.	Дополнительные сведения о местоположении земельного участка	-
2.	Площадь земельного участка ± величина погрешности определения (вычисления) площади (P ± ΔP), м2	731 ± 9

3. Сведения о характеристиках уточняемого земельного участка с кадастровым номером 04:08:040101:823 :

№ п/п	Наименование характеристики земельного участка	Значение характеристики
1	2	3
3.	Формула, примененная для вычисления предельной погрешности определения площади земельного участка, с подставленными значениями и итоговые (вычисленные) значения (ΔР), м2	ΔР=3.5*Mt*√P=3.5*0,1*√731=9
4.	Площадь земельного участка согласно сведениям Единого государственного реестра недвижимости (Ркад), м2	800
5.	Оценка расхождения Р и Ркад (Р - Ркад), м2	69
6.	Предельные минимальный и максимальный размеры земельного участка (Рмин и Рмакс), м2	1100 -
7.	Вид (виды) разрешенного использования	-
7.1.	Дополнительные сведения об использовании земельного участка	-
8.	Кадастровый или иной государственный учетный номер (инвентарный) здания, сооружения, объекта незавершенного строительства, расположенного на земельном участке	-
9.	Сведения о земельных участках (землях общего пользования, территории общего пользования), посредством которых обеспечивается доступ	Земли общего пользования
10.	Иные сведения	-

4. Пояснения к сведениям об уточняемом земельном участке с кадастровым номером 04:08:040101:823 :

1.	-

Сведения об уточняемых земельных участках

1. Сведения о характерных точках границы уточняемого земельного участка с кадастровым номером 04:08:040101:917 :

Система координат МСК-04, зона 1 **Зона №1**

Обозначение характерных точек границ	Координаты, м				Метод определения координат	Формулы, примененные для расчета средней квадратической погрешности определения координат характерных точек границ (Mt), с подставленными в такие формулы значениями и итоговые (вычисленные) значения Mt, м	Описание закрепления точки
	содержатся в Едином государственном реестре недвижимости		определены в результате выполнения комплексных кадастровых работ				
	X	Y	X	Y			
1	2	3	4	5	6	7	8
н1514У	-	-	472417.07	1275745.09	Метод спутниковых геодезических измерений (определений)	-	-
н1513У	-	-	472415.33	1275750.34	Метод спутниковых геодезических измерений (определений)	-	-
н2978У	-	-	472413.34	1275755.15	Метод спутниковых геодезических измерений (определений)	-	-
н2979У	-	-	472416.08	1275756.41	Метод спутниковых геодезических измерений (определений)	-	-
н2980У	-	-	472411.84	1275766.23	Метод спутниковых геодезических измерений (определений)	-	-
н2962У	-	-	472409.67	1275771.11	Метод спутниковых геодезических измерений (определений)	-	-
н2961У	-	-	472405.29	1275768.83	Метод спутниковых геодезических измерений (определений)	-	-
н2960У	-	-	472403.75	1275768.65	Метод спутниковых геодезических измерений (определений)	-	-
н2959У	-	-	472387.84	1275761.03	Метод спутниковых геодезических измерений (определений)	-	-
1132	-	-	472383.07	1275758.93	Метод спутниковых геодезических измерений (определений)	-	-

1. Сведения о характерных точках границы уточняемого земельного участка с кадастровым номером 04:08:040101:917 :

Система координат МСК-04, зона 1 **Зона №1**

Обозначение характерных точек границ	Координаты, м				Метод определения координат	Формулы, примененные для расчета средней квадратической погрешности определения координат характерных точек границ (Mt), с подставленными в такие формулы значениями и итоговые (вычисленные) значения Mt, м	Описание закрепления точки
	содержатся в Едином государственном реестре недвижимости		определены в результате выполнения комплексных кадастровых работ				
	X	Y	X	Y			
1	2	3	4	5	6	7	8
1131	-	-	472387.11	1275750.21	Метод спутниковых геодезических измерений (определений)	-	-
1129	-	-	472378.83	1275746.10	Метод спутниковых геодезических измерений (определений)	-	-
1135	-	-	472380.70	1275741.96	Метод спутниковых геодезических измерений (определений)	-	-
1138	-	-	472405.92	1275751.96	Метод спутниковых геодезических измерений (определений)	-	-
1137	-	-	472409.08	1275744.60	Метод спутниковых геодезических измерений (определений)	-	-
н1912У	-	-	472413.06	1275743.30	Метод спутниковых геодезических измерений (определений)	-	-
н1514У	-	-	472417.07	1275745.09	Метод спутниковых геодезических измерений (определений)	-	-

2. Сведения о частях границ уточняемого земельного участка с кадастровым номером 04:08:040101:917 :

Обозначение части границ		Горизонтальное проложение (S), м	Описание прохождения части границ	Сведения о согласовании местоположения границ (согласовано/спорное)
от т.	до т.			
1	2	3	4	5
н1514У	н1513У	5.53	-	-
н1513У	н2978У	5.21	-	-
н2978У	н2979У	3.02	-	-
н2979У	н2980У	10.70	-	-
н2980У	н2962У	5.34	-	-
н2962У	н2961У	4.94	-	-
н2961У	н2960У	1.55	-	-

2. Сведения о частях границ уточняемого земельного участка с кадастровым номером 04:08:040101:917 :

Обозначение части границ		Горизонтальное проложение (S), м	Описание прохождения части границ	Сведения о согласовании местоположения границ (согласовано/спорное)
от т.	до т.			
1	2	3	4	5
н2960У	н2959У	17.64	-	-
н2959У	1132	5.21	-	-
1132	1131	9.61	-	-
1131	1129	9.24	-	-
1129	1135	4.54	-	-
1135	1138	27.13	-	-
1138	1137	8.01	-	-
1137	н1912У	4.19	-	-
н1912У	н1514У	4.39	-	-

3. Сведения о характеристиках уточняемого земельного участка с кадастровым номером 04:08:040101:917 :

№ п/п	Наименование характеристики земельного участка	Значение характеристики
1	2	3
1.	Адрес земельного участка	-
1.1.	Сведения о местоположении земельного участка (при отсутствии адреса) в структурированном в соответствии с федеральной информационной адресной системой виде	-
1.2.	Дополнительные сведения о местоположении земельного участка	-
2.	Площадь земельного участка ± величина погрешности определения (вычисления) площади (Р ± ΔР), м2	581 ± 8
3.	Формула, примененная для вычисления предельной погрешности определения площади земельного участка, с подставленными значениями и итоговые (вычисленные) значения (ΔР), м2	ΔР=3.5*Mt*√P=3.5*0,1*√581=8
4.	Площадь земельного участка согласно сведениям Единого государственного реестра недвижимости (Ркад), м2	500
5.	Оценка расхождения Р и Ркад (Р - Ркад), м2	81
6.	Предельные минимальный и максимальный размеры земельного участка (Рмин и Рмакс), м2	1100 -
7.	Вид (виды) разрешенного использования	-
7.1.	Дополнительные сведения об использовании земельного участка	-
8.	Кадастровый или иной государственный учетный номер (инвентарный) здания, сооружения, объекта незавершенного строительства, расположенного на земельном участке	-
9.	Сведения о земельных участках (землях общего пользования, территории общего пользования), посредством которых обеспечивается доступ	Земли общего пользования
10.	Иные сведения	-

4. Пояснения к сведениям об уточняемом земельном участке с кадастровым номером 04:08:040101:917 :

1.	-

Сведения об уточняемых земельных участках

1. Сведения о характерных точках границы уточняемого земельного участка с кадастровым номером 04:08:040101:928 :

Система координат МСК-04, зона 1 **Зона №1**

Обозначение характерных точек границ	Координаты, м				Метод определения координат	Формулы, примененные для расчета средней квадратической погрешности определения координат характерных точек границ (Mt), с подставленными в такие формулы значениями и итоговые (вычисленные) значения Mt, м	Описание закрепления точки
	содержатся в Едином государственном реестре недвижимости		определены в результате выполнения комплексных кадастровых работ				
	X	Y	X	Y			
1	2	3	4	5	6	7	8
392	-	-	472529.09	1274512.97	Метод спутниковых геодезических измерений (определений)	-	-
229	-	-	472507.17	1274549.77	Метод спутниковых геодезических измерений (определений)	-	-
228	-	-	472492.55	1274540.80	Метод спутниковых геодезических измерений (определений)	-	-
227	-	-	472463.88	1274527.73	Метод спутниковых геодезических измерений (определений)	-	-
н2983У	-	-	472464.17	1274525.04	Метод спутниковых геодезических измерений (определений)	-	-
н2984У	-	-	472468.97	1274514.59	Метод спутниковых геодезических измерений (определений)	-	-
н2985У	-	-	472475.67	1274502.09	Метод спутниковых геодезических измерений (определений)	-	-
н2986У	-	-	472477.15	1274502.91	Метод спутниковых геодезических измерений (определений)	-	-
394	-	-	472485.97	1274490.65	Метод спутниковых геодезических измерений (определений)	-	-
392	-	-	472529.09	1274512.97	Метод спутниковых геодезических измерений (определений)	-	-

2. Сведения о частях границ уточняемого земельного участка с кадастровым номером 04:08:040101:928 :

Обозначение части границ		Горизонтальное проложение (S), м	Описание прохождения части границ	Сведения о согласовании местоположения границ (согласовано/спорное)
от т.	до т.			
1	2	3	4	5
392	229	42.83	-	-
229	228	17.15	-	-
228	227	31.51	-	-
227	н2983У	2.71	-	-
н2983У	н2984У	11.50	-	-
н2984У	н2985У	14.18	-	-
н2985У	н2986У	1.69	-	-
н2986У	394	15.10	-	-
394	392	48.55	-	-

3. Сведения о характеристиках уточняемого земельного участка с кадастровым номером 04:08:040101:928 :

№ п/п	Наименование характеристики земельного участка	Значение характеристики
1	2	3
1.	Адрес земельного участка	-
1.1.	Сведения о местоположении земельного участка (при отсутствии адреса) в структурированном в соответствии с федеральной информационной адресной системой виде	-
1.2.	Дополнительные сведения о местоположении земельного участка	-
2.	Площадь земельного участка ± величина погрешности определения (вычисления) площади (Р ± ΔР), м2	2120 ± 16
3.	Формула, примененная для вычисления предельной погрешности определения площади земельного участка, с подставленными значениями и итоговые (вычисленные) значения (ΔР), м2	ΔР=3.5*Mt*√P=3.5*0,1*√2120=16
4.	Площадь земельного участка согласно сведениям Единого государственного реестра недвижимости (Ркад), м2	2300
5.	Оценка расхождения Р и Ркад (Р - Ркад), м2	180
6.	Предельные минимальный и максимальный размеры земельного участка (Рмин и Рмакс), м2	1100 -
7.	Вид (виды) разрешенного использования	-
7.1.	Дополнительные сведения об использовании земельного участка	-
8.	Кадастровый или иной государственный учетный номер (инвентарный) здания, сооружения, объекта незавершенного строительства, расположенного на земельном участке	-
9.	Сведения о земельных участках (землях общего пользования, территории общего пользования), посредством которых обеспечивается доступ	Земли общего пользования
10.	Иные сведения	-

4. Пояснения к сведениям об уточняемом земельном участке с кадастровым номером 04:08:040101:928 :

1.	-

Сведения об уточняемых земельных участках

1. Сведения о характерных точках границы уточняемого земельного участка с кадастровым номером 04:08:040101:937 :

Система координат МСК-04, зона 1 **Зона №1**

Обозначение характерных точек границ	Координаты, м				Метод определения координат	Формулы, примененные для расчета средней квадратической погрешности определения координат характерных точек границ (Mt), с подставленными в такие формулы значениями и итоговые (вычисленные) значения Mt, м	Описание закрепления точки
	содержатся в Едином государственном реестре недвижимости		определены в результате выполнения комплексных кадастровых работ				
	X	Y	X	Y			
1	2	3	4	5	6	7	8
н2988У	-	-	472686.46	1274812.28	Метод спутниковых геодезических измерений (определений)	-	-
н2989У	-	-	472691.27	1274823.06	Метод спутниковых геодезических измерений (определений)	-	-
н2990У	-	-	472698.24	1274839.54	Метод спутниковых геодезических измерений (определений)	-	-
н2991У	-	-	472700.37	1274845.58	Метод спутниковых геодезических измерений (определений)	-	-
н2992У	-	-	472697.53	1274878.23	Метод спутниковых геодезических измерений (определений)	-	-
н2993У	-	-	472695.73	1274929.91	Метод спутниковых геодезических измерений (определений)	-	-
н2994У	-	-	472753.29	1274950.21	Метод спутниковых геодезических измерений (определений)	-	-
н2995У	-	-	472745.35	1274980.37	Метод спутниковых геодезических измерений (определений)	-	-
н2996У	-	-	472729.69	1274990.75	Метод спутниковых геодезических измерений (определений)	-	-
н2997У	-	-	472708.18	1274996.45	Метод спутниковых геодезических измерений (определений)	-	-

1. Сведения о характерных точках границы уточняемого земельного участка с кадастровым номером 04:08:040101:937 :

Система координат МСК-04, зона 1 **Зона №1**

Обозначение характерных точек границ	Координаты, м				Метод определения координат	Формулы, примененные для расчета средней квадратической погрешности определения координат характерных точек границ (Mt), с подставленными в такие формулы значениями и итоговые (вычисленные) значения Mt, м	Описание закрепления точки
	содержатся в Едином государственном реестре недвижимости		определены в результате выполнения комплексных кадастровых работ				
	X	Y	X	Y			
1	2	3	4	5	6	7	8
850	-	-	472612.94	1274966.44	Метод спутниковых геодезических измерений (определений)	-	-
857	-	-	472577.67	1274956.11	Метод спутниковых геодезических измерений (определений)	-	-
856	-	-	472563.74	1274951.57	Метод спутниковых геодезических измерений (определений)	-	-
1675	-	-	472543.74	1274945.30	Метод спутниковых геодезических измерений (определений)	-	-
1674	-	-	472525.80	1274939.53	Метод спутниковых геодезических измерений (определений)	-	-
1673	-	-	472510.10	1274934.47	Метод спутниковых геодезических измерений (определений)	-	-
н2998У	-	-	472503.30	1274932.47	Метод спутниковых геодезических измерений (определений)	-	-
н2999У	-	-	472526.72	1274847.78	Метод спутниковых геодезических измерений (определений)	-	-
н3000У	-	-	472541.05	1274793.23	Метод спутниковых геодезических измерений (определений)	-	-
н3001У	-	-	472545.56	1274775.34	Метод спутниковых геодезических измерений (определений)	-	-
н1481У	-	-	472547.06	1274773.46	Метод спутниковых геодезических измерений (определений)	-	-

1. Сведения о характерных точках границы уточняемого земельного участка с кадастровым номером 04:08:040101:937 :

Система координат МСК-04, зона 1 **Зона №1**

Обозначение характерных точек границ	Координаты, м				Метод определения координат	Формулы, примененные для расчета средней квадратической погрешности определения координат характерных точек границ (Mt), с подставленными в такие формулы значениями и итоговые (вычисленные) значения Mt, м	Описание закрепления точки
	содержатся в Едином государственном реестре недвижимости		определены в результате выполнения комплексных кадастровых работ				
	X	Y	X	Y			
1	2	3	4	5	6	7	8
н1480У	-	-	472573.03	1274783.50	Метод спутниковых геодезических измерений (определений)	-	-
н1479У	-	-	472579.04	1274769.94	Метод спутниковых геодезических измерений (определений)	-	-
н2988У	-	-	472686.46	1274812.28	Метод спутниковых геодезических измерений (определений)	-	-

2. Сведения о частях границ уточняемого земельного участка с кадастровым номером 04:08:040101:937 :

Обозначение части границ		Горизонтальное проложение (S), м	Описание прохождения части границ	Сведения о согласовании местоположения границ (согласовано/спорное)
от т.	до т.			
1	2	3	4	5
н2988У	н2989У	11.80	-	-
н2989У	н2990У	17.89	-	-
н2990У	н2991У	6.40	-	-
н2991У	н2992У	32.77	-	-
н2992У	н2993У	51.71	-	-
н2993У	н2994У	61.03	-	-
н2994У	н2995У	31.19	-	-
н2995У	н2996У	18.79	-	-
н2996У	н2997У	22.25	-	-
н2997У	850	99.86	-	-
850	857	36.75	-	-
857	856	14.65	-	-
856	1675	20.96	-	-
1675	1674	18.85	-	-
1674	1673	16.50	-	-
1673	н2998У	7.09	-	-
н2998У	н2999У	87.87	-	-
н2999У	н3000У	56.40	-	-
н3000У	н3001У	18.45	-	-

2. Сведения о частях границ уточняемого земельного участка с кадастровым номером 04:08:040101:937 :

Обозначение части границ		Горизонтальное проложение (S), м	Описание прохождения части границ	Сведения о согласовании местоположения границ (согласовано/спорное)
от т.	до т.			
1	2	3	4	5
н3001У	н1481У	2.41	-	-
н1481У	н1480У	27.84	-	-
н1480У	н1479У	14.83	-	-
н1479У	н2988У	115.46	-	-

3. Сведения о характеристиках уточняемого земельного участка с кадастровым номером 04:08:040101:937 :

№ п/п	Наименование характеристики земельного участка	Значение характеристики
1	2	3
1.	Адрес земельного участка	-
1.1.	Сведения о местоположении земельного участка (при отсутствии адреса) в структурированном в соответствии с федеральной информационной адресной системой виде	-
1.2.	Дополнительные сведения о местоположении земельного участка	-
2.	Площадь земельного участка ± величина погрешности определения (вычисления) площади (Р ± ΔР), м2	33343 ± 64
3.	Формула, примененная для вычисления предельной погрешности определения площади земельного участка, с подставленными значениями и итоговые (вычисленные) значения (ΔР), м2	ΔР=3.5*Mt*√P=3.5*0,1*√33343=64
4.	Площадь земельного участка согласно сведениям Единого государственного реестра недвижимости (Ркад), м2	43400
5.	Оценка расхождения Р и Ркад (Р - Ркад), м2	10057
6.	Предельные минимальный и максимальный размеры земельного участка (Рмин и Рмакс), м2	1100 -
7.	Вид (виды) разрешенного использования	-
7.1.	Дополнительные сведения об использовании земельного участка	-
8.	Кадастровый или иной государственный учетный номер (инвентарный) здания, сооружения, объекта незавершенного строительства, расположенного на земельном участке	-
9.	Сведения о земельных участках (землях общего пользования, территории общего пользования), посредством которых обеспечивается доступ	Земли общего пользования
10.	Иные сведения	-

4. Пояснения к сведениям об уточняемом земельном участке с кадастровым номером 04:08:040101:937 :

1.	-

Сведения об уточняемых земельных участках

1. Сведения о характерных точках границы уточняемого земельного участка с кадастровым номером 04:08:040101:938 :

Система координат МСК-04, зона 1 **Зона №1**

Обозначение характерных точек границ	Координаты, м				Метод определения координат	Формулы, примененные для расчета средней квадратической погрешности определения координат характерных точек границ (Mt), с подставленными в такие формулы значениями и итоговые (вычисленные) значения Mt, м	Описание закрепления точки
	содержатся в Едином государственном реестре недвижимости		определены в результате выполнения комплексных кадастровых работ				
	X	Y	X	Y			
1	2	3	4	5	6	7	8
н3002У	-	-	472474.27	1275156.78	Метод спутниковых геодезических измерений (определений)	-	-
н3003У	-	-	472451.27	1275199.58	Метод спутниковых геодезических измерений (определений)	-	-
н3004У	-	-	472434.73	1275190.50	Метод спутниковых геодезических измерений (определений)	-	-
1783	-	-	472449.94	1275159.78	Метод спутниковых геодезических измерений (определений)	-	-
н3005У	-	-	472454.57	1275150.08	Метод спутниковых геодезических измерений (определений)	-	-
н3002У	-	-	472474.27	1275156.78	Метод спутниковых геодезических измерений (определений)	-	-

2. Сведения о частях границ уточняемого земельного участка с кадастровым номером 04:08:040101:938 :

Обозначение части границ		Горизонтальное проложение (S), м	Описание прохождения части границ	Сведения о согласовании местоположения границ (согласовано/спорное)
от т.	до т.			
1	2	3	4	5
н3002У	н3003У	48.59	-	-
н3003У	н3004У	18.87	-	-
н3004У	1783	34.28	-	-
1783	н3005У	10.75	-	-
н3005У	н3002У	20.81	-	-

3. Сведения о характеристиках уточняемого земельного участка с кадастровым номером 04:08:040101:938 :

№ п/п	Наименование характеристики земельного участка	Значение характеристики
1	**2**	**3**
1.	Адрес земельного участка	-
1.1.	Сведения о местоположении земельного участка (при отсутствии адреса) в структурированном в соответствии с федеральной информационной адресной системой виде	-
1.2.	Дополнительные сведения о местоположении земельного участка	-
2.	Площадь земельного участка ± величина погрешности определения (вычисления) площади (Р ± ΔР), м2	920 ± 11
3.	Формула, примененная для вычисления предельной погрешности определения площади земельного участка, с подставленными значениями и итоговые (вычисленные) значения (ΔР), м2	ΔР=3.5*Mt*√P=3.5*0,1*√920=11
4.	Площадь земельного участка согласно сведениям Единого государственного реестра недвижимости (Ркад), м2	920
5.	Оценка расхождения Р и Ркад (Р - Ркад), м2	-
6.	Предельные минимальный и максимальный размеры земельного участка (Рмин и Рмакс), м2	1100 -
7.	Вид (виды) разрешенного использования	-
7.1.	Дополнительные сведения об использовании земельного участка	-
8.	Кадастровый или иной государственный учетный номер (инвентарный) здания, сооружения, объекта незавершенного строительства, расположенного на земельном участке	-
9.	Сведения о земельных участках (землях общего пользования, территории общего пользования), посредством которых обеспечивается доступ	Земли общего пользования
10.	Иные сведения	-

4. Пояснения к сведениям об уточняемом земельном участке с кадастровым номером 04:08:040101:938 :

1.	-

Сведения об уточняемых земельных участках

1. Сведения о характерных точках границы уточняемого земельного участка с кадастровым номером 04:08:040101:943 :

Система координат МСК-04, зона 1 **Зона №1**

Обозначение характерных точек границ	Координаты, м				Метод определения координат	Формулы, примененные для расчета средней квадратической погрешности определения координат характерных точек границ (Mt), с подставленными в такие формулы значениями и итоговые (вычисленные) значения Mt, м	Описание закрепления точки
	содержатся в Едином государственном реестре недвижимости		определены в результате выполнения комплексных кадастровых работ				
	X	Y	X	Y			
1	2	3	4	5	6	7	8
1733	-	-	472534.05	1275621.49	Метод спутниковых геодезических измерений (определений)	-	-
н3006У	-	-	472527.90	1275636.18	Метод спутниковых геодезических измерений (определений)	-	-
823	-	-	472525.46	1275641.28	Метод спутниковых геодезических измерений (определений)	-	-
824	-	-	472503.16	1275627.81	Метод спутниковых геодезических измерений (определений)	-	-
н1683У	-	-	472480.19	1275612.93	Метод спутниковых геодезических измерений (определений)	-	-
966	-	-	472484.74	1275600.64	Метод спутниковых геодезических измерений (определений)	-	-
1736	-	-	472508.15	1275608.72	Метод спутниковых геодезических измерений (определений)	-	-
1735	-	-	472521.58	1275616.17	Метод спутниковых геодезических измерений (определений)	-	-
1734	-	-	472529.48	1275619.38	Метод спутниковых геодезических измерений (определений)	-	-
1733	-	-	472534.05	1275621.49	Метод спутниковых геодезических измерений (определений)	-	-

2. Сведения о частях границ уточняемого земельного участка с кадастровым номером 04:08:040101:943 :

Обозначение части границ		Горизонтальное проложение (S), м	Описание прохождения части границ	Сведения о согласовании местоположения границ (согласовано/спорное)
от т.	до т.			
1	2	3	4	5
1733	н3006У	15.93	-	-
н3006У	823	5.65	-	-
823	824	26.05	-	-
824	н1683У	27.37	-	-
н1683У	966	13.11	-	-
966	1736	24.77	-	-
1736	1735	15.36	-	-
1735	1734	8.53	-	-
1734	1733	5.03	-	-

3. Сведения о характеристиках уточняемого земельного участка с кадастровым номером 04:08:040101:943 :

№ п/п	Наименование характеристики земельного участка	Значение характеристики
1	2	3
1.	Адрес земельного участка	-
1.1.	Сведения о местоположении земельного участка (при отсутствии адреса) в структурированном в соответствии с федеральной информационной адресной системой виде	-
1.2.	Дополнительные сведения о местоположении земельного участка	-
2.	Площадь земельного участка ± величина погрешности определения (вычисления) площади (Р ± ΔР), м2	969 ± 11
3.	Формула, примененная для вычисления предельной погрешности определения площади земельного участка, с подставленными значениями и итоговые (вычисленные) значения (ΔР), м2	ΔР=3.5*Mt*√P=3.5*0,1*√969=11
4.	Площадь земельного участка согласно сведениям Единого государственного реестра недвижимости (Ркад), м2	1100
5.	Оценка расхождения Р и Ркад (Р - Ркад), м2	131
6.	Предельные минимальный и максимальный размеры земельного участка (Рмин и Рмакс), м2	1100 -
7.	Вид (виды) разрешенного использования	-
7.1.	Дополнительные сведения об использовании земельного участка	-
8.	Кадастровый или иной государственный учетный номер (инвентарный) здания, сооружения, объекта незавершенного строительства, расположенного на земельном участке	-
9.	Сведения о земельных участках (землях общего пользования, территории общего пользования), посредством которых обеспечивается доступ	Земли общего пользования
10.	Иные сведения	-

4. Пояснения к сведениям об уточняемом земельном участке с кадастровым номером 04:08:040101:943 :

1.	-

Сведения об уточняемых земельных участках

1. Сведения о характерных точках границы уточняемого земельного участка с кадастровым номером 04:08:040101:1170 :

Система координат МСК-04, зона 1 **Зона №1**

Обозначение характерных точек границ	Координаты, м				Метод определения координат	Формулы, примененные для расчета средней квадратической погрешности определения координат характерных точек границ (Mt), с подставленными в такие формулы значениями и итоговые (вычисленные) значения Mt, м	Описание закрепления точки
	содержатся в Едином государственном реестре недвижимости		определены в результате выполнения комплексных кадастровых работ				
	X	Y	X	Y			
1	2	3	4	5	6	7	8
909	-	-	472180.44	1275749.46	Метод спутниковых геодезических измерений (определений)	-	-
н3007У	-	-	472173.12	1275766.94	Метод спутниковых геодезических измерений (определений)	-	-
н3008У	-	-	472167.71	1275778.01	Метод спутниковых геодезических измерений (определений)	-	-
н3009У	-	-	472145.52	1275771.04	Метод спутниковых геодезических измерений (определений)	-	-
1685	-	-	472115.11	1275762.15	Метод спутниковых геодезических измерений (определений)	-	-
1686	-	-	472101.17	1275752.17	Метод спутниковых геодезических измерений (определений)	-	-
912	-	-	472111.41	1275726.35	Метод спутниковых геодезических измерений (определений)	-	-
н2723У	-	-	472168.64	1275745.35	Метод спутниковых геодезических измерений (определений)	-	-
911	-	-	472168.10	1275747.16	Метод спутниковых геодезических измерений (определений)	-	-
910	-	-	472176.66	1275749.50	Метод спутниковых геодезических измерений (определений)	-	-

1. Сведения о характерных точках границы уточняемого земельного участка с кадастровым номером 04:08:040101:1170 :

Система координат МСК-04, зона 1 **Зона №1**

Обозначение характерных точек границ	Координаты, м				Метод определения координат	Формулы, примененные для расчета средней квадратической погрешности определения координат характерных точек границ (Mt), с подставленными в такие формулы значениями и итоговые (вычисленные) значения Mt, м	Описание закрепления точки
	содержатся в Едином государственном реестре недвижимости		определены в результате выполнения комплексных кадастровых работ				
	X	Y	X	Y			
1	2	3	4	5	6	7	8
909	-	-	472180.44	1275749.46	Метод спутниковых геодезических измерений (определений)	-	-

2. Сведения о частях границ уточняемого земельного участка с кадастровым номером 04:08:040101:1170 :

Обозначение части границ		Горизонтальное проложение (S), м	Описание прохождения части границ	Сведения о согласовании местоположения границ (согласовано/спорное)
от т.	до т.			
1	2	3	4	5
909	н3007У	18.95	-	-
н3007У	н3008У	12.32	-	-
н3008У	н3009У	23.26	-	-
н3009У	1685	31.68	-	-
1685	1686	17.14	-	-
1686	912	27.78	-	-
912	н2723У	60.30	-	-
н2723У	911	1.89	-	-
911	910	8.87	-	-
910	909	3.78	-	-

3. Сведения о характеристиках уточняемого земельного участка с кадастровым номером 04:08:040101:1170 :

№ п/п	Наименование характеристики земельного участка	Значение характеристики
1	2	3
1.	Адрес земельного участка	-
1.1.	Сведения о местоположении земельного участка (при отсутствии адреса) в структурированном в соответствии с федеральной информационной адресной системой виде	-
1.2.	Дополнительные сведения о местоположении земельного участка	-
2.	Площадь земельного участка ± величина погрешности определения (вычисления) площади (P ± ΔP), м2	2264 ± 17
3.	Формула, примененная для вычисления предельной погрешности определения площади земельного участка, с подставленными значениями и итоговые (вычисленные) значения (ΔP), м2	$\Delta P=3.5*Mt*\sqrt{P}=3.5*0,1*\sqrt{2264}=17$
4.	Площадь земельного участка согласно сведениям Единого государственного реестра недвижимости (Ркад), м2	2500

3. Сведения о характеристиках уточняемого земельного участка с кадастровым номером 04:08:040101:1170 :

№ п/п	Наименование характеристики земельного участка	Значение характеристики
1	**2**	**3**
5.	Оценка расхождения Р и Ркад (Р - Ркад), м2	236
6.	Предельные минимальный и максимальный размеры земельного участка (Рмин и Рмакс), м2	1100 -
7.	Вид (виды) разрешенного использования	-
7.1.	Дополнительные сведения об использовании земельного участка	-
8.	Кадастровый или иной государственный учетный номер (инвентарный) здания, сооружения, объекта незавершенного строительства, расположенного на земельном участке	-
9.	Сведения о земельных участках (землях общего пользования, территории общего пользования), посредством которых обеспечивается доступ	Земли общего пользования
10.	Иные сведения	-

4. Пояснения к сведениям об уточняемом земельном участке с кадастровым номером 04:08:040101:1170 :

1.	-

Сведения об уточняемых земельных участках

1. Сведения о характерных точках границы уточняемого земельного участка с кадастровым номером 04:08:040101:1176 :

Система координат МСК-04, зона 1 **Зона №1**

Обозначение характерных точек границ	Координаты, м				Метод определения координат	Формулы, примененные для расчета средней квадратической погрешности определения координат характерных точек границ (Mt), с подставленными в такие формулы значениями и итоговые (вычисленные) значения Mt, м	Описание закрепления точки
	содержатся в Едином государственном реестре недвижимости		определены в результате выполнения комплексных кадастровых работ				
	X	Y	X	Y			
1	2	3	4	5	6	7	8
н2285У	-	-	472563.59	1275551.58	Метод спутниковых геодезических измерений (определений)	-	-
н2869У	-	-	472556.24	1275568.90	Метод спутниковых геодезических измерений (определений)	-	-
н2879У	-	-	472552.52	1275567.55	Метод спутниковых геодезических измерений (определений)	-	-
н2878У	-	-	472547.79	1275565.56	Метод спутниковых геодезических измерений (определений)	-	-
н2877У	-	-	472545.81	1275563.80	Метод спутниковых геодезических измерений (определений)	-	-
н2876У	-	-	472537.26	1275560.51	Метод спутниковых геодезических измерений (определений)	-	-
н2875У	-	-	472525.58	1275555.38	Метод спутниковых геодезических измерений (определений)	-	-
н2874У	-	-	472513.98	1275550.76	Метод спутниковых геодезических измерений (определений)	-	-
н2873У	-	-	472511.21	1275549.40	Метод спутниковых геодезических измерений (определений)	-	-
н2740У	-	-	472507.83	1275547.29	Метод спутниковых геодезических измерений (определений)	-	-

1. Сведения о характерных точках границы уточняемого земельного участка с кадастровым номером 04:08:040101:1176 :

Система координат МСК-04, зона 1 **Зона №1**

Обозначение характерных точек границ	Координаты, м				Метод определения координат	Формулы, примененные для расчета средней квадратической погрешности определения координат характерных точек границ (Mt), с подставленными в такие формулы значениями и итоговые (вычисленные) значения Mt, м	Описание закрепления точки
	содержатся в Едином государственном реестре недвижимости		определены в результате выполнения комплексных кадастровых работ				
	X	Y	X	Y			
1	2	3	4	5	6	7	8
н2739У	-	-	472513.42	1275535.00	Метод спутниковых геодезических измерений (определений)	-	-
н2294У	-	-	472515.00	1275531.14	Метод спутниковых геодезических измерений (определений)	-	-
н2293У	-	-	472519.94	1275532.95	Метод спутниковых геодезических измерений (определений)	-	-
н2292У	-	-	472522.89	1275534.26	Метод спутниковых геодезических измерений (определений)	-	-
н2291У	-	-	472530.98	1275537.27	Метод спутниковых геодезических измерений (определений)	-	-
н2290У	-	-	472540.58	1275541.39	Метод спутниковых геодезических измерений (определений)	-	-
н2289У	-	-	472548.98	1275545.61	Метод спутниковых геодезических измерений (определений)	-	-
н2288У	-	-	472549.92	1275545.21	Метод спутниковых геодезических измерений (определений)	-	-
н2287У	-	-	472552.59	1275546.50	Метод спутниковых геодезических измерений (определений)	-	-
н2286У	-	-	472559.10	1275549.47	Метод спутниковых геодезических измерений (определений)	-	-
н2285У	-	-	472563.59	1275551.58	Метод спутниковых геодезических измерений (определений)	-	-

2. Сведения о частях границ уточняемого земельного участка с кадастровым номером 04:08:040101:1176 :

Обозначение части границ		Горизонтальное проложение (S), м	Описание прохождения части границ	Сведения о согласовании местоположения границ (согласовано/спорное)
от т.	до т.			
1	2	3	4	5
н2285У	н2869У	18.82	-	-
н2869У	н2879У	3.96	-	-
н2879У	н2878У	5.13	-	-
н2878У	н2877У	2.65	-	-
н2877У	н2876У	9.16	-	-
н2876У	н2875У	12.76	-	-
н2875У	н2874У	12.49	-	-
н2874У	н2873У	3.09	-	-
н2873У	н2740У	3.98	-	-
н2740У	н2739У	13.50	-	-
н2739У	н2294У	4.17	-	-
н2294У	н2293У	5.26	-	-
н2293У	н2292У	3.23	-	-
н2292У	н2291У	8.63	-	-
н2291У	н2290У	10.45	-	-
н2290У	н2289У	9.40	-	-
н2289У	н2288У	1.02	-	-
н2288У	н2287У	2.97	-	-
н2287У	н2286У	7.16	-	-
н2286У	н2285У	4.96	-	-

3. Сведения о характеристиках уточняемого земельного участка с кадастровым номером 04:08:040101:1176 :

№ п/п	Наименование характеристики земельного участка	Значение характеристики
1	2	3
1.	Адрес земельного участка	-
1.1.	Сведения о местоположении земельного участка (при отсутствии адреса) в структурированном в соответствии с федеральной информационной адресной системой виде	-
1.2.	Дополнительные сведения о местоположении земельного участка	-
2.	Площадь земельного участка ± величина погрешности определения (вычисления) площади (Р ± ΔР), м2	989 ± 11
3.	Формула, примененная для вычисления предельной погрешности определения площади земельного участка, с подставленными значениями и итоговые (вычисленные) значения (ΔР), м2	ΔР=3.5*Mt*√P=3.5*0,1*√989=11
4.	Площадь земельного участка согласно сведениям Единого государственного реестра недвижимости (Ркад), м2	800
5.	Оценка расхождения Р и Ркад (Р - Ркад), м2	189
6.	Предельные минимальный и максимальный размеры земельного участка (Рмин и Рмакс), м2	1100 -
7.	Вид (виды) разрешенного использования	-

3. Сведения о характеристиках уточняемого земельного участка с кадастровым номером 04:08:040101:1176 :

№ п/п	Наименование характеристики земельного участка	Значение характеристики
1	2	3
7.1.	Дополнительные сведения об использовании земельного участка	-
8.	Кадастровый или иной государственный учетный номер (инвентарный) здания, сооружения, объекта незавершенного строительства, расположенного на земельном участке	-
9.	Сведения о земельных участках (землях общего пользования, территории общего пользования), посредством которых обеспечивается доступ	Земли общего пользования
10.	Иные сведения	-

4. Пояснения к сведениям об уточняемом земельном участке с кадастровым номером 04:08:040101:1176 :

1.	-

Сведения об уточняемых земельных участках

1. Сведения о характерных точках границы уточняемого земельного участка с кадастровым номером 04:08:040101:1178 :

Система координат МСК-04, зона 1 **Зона №1**

Обозначение характерных точек границ	Координаты, м				Метод определения координат	Формулы, примененные для расчета средней квадратической погрешности определения координат характерных точек границ (Mt), с подставленными в такие формулы значениями и итоговые (вычисленные) значения Mt, м	Описание закрепления точки
	содержатся в Едином государственном реестре недвижимости		определены в результате выполнения комплексных кадастровых работ				
	X	Y	X	Y			
1	2	3	4	5	6	7	8
н2447У	-	-	472985.09	1274052.35	Метод спутниковых геодезических измерений (определений)	-	-
н3011У	-	-	472969.57	1274064.38	Метод спутниковых геодезических измерений (определений)	-	-
н3012У	-	-	472959.58	1274051.95	Метод спутниковых геодезических измерений (определений)	-	-
н3013У	-	-	472951.35	1274058.36	Метод спутниковых геодезических измерений (определений)	-	-
н3014У	-	-	472929.31	1274034.23	Метод спутниковых геодезических измерений (определений)	-	-
н1846У	-	-	472933.80	1274029.16	Метод спутниковых геодезических измерений (определений)	-	-
н1845У	-	-	472938.10	1274024.59	Метод спутниковых геодезических измерений (определений)	-	-
н1844У	-	-	472943.94	1274019.34	Метод спутниковых геодезических измерений (определений)	-	-
н1843У	-	-	472937.38	1274012.62	Метод спутниковых геодезических измерений (определений)	-	-
н1842У	-	-	472938.74	1274011.44	Метод спутниковых геодезических измерений (определений)	-	-

1. Сведения о характерных точках границы уточняемого земельного участка с кадастровым номером 04:08:040101:1178 :

Система координат МСК-04, зона 1 **Зона №1**

Обозначение характерных точек границ	Координаты, м				Метод определения координат	Формулы, примененные для расчета средней квадратической погрешности определения координат характерных точек границ (Mt), с подставленными в такие формулы значениями и итоговые (вычисленные) значения Mt, м	Описание закрепления точки
	содержатся в Едином государственном реестре недвижимости		определены в результате выполнения комплексных кадастровых работ				
	X	Y	X	Y			
1	2	3	4	5	6	7	8
н2421У	-	-	472945.40	1274005.65	Метод спутниковых геодезических измерений (определений)	-	-
н2420У	-	-	472947.86	1274008.14	Метод спутниковых геодезических измерений (определений)	-	-
н2451У	-	-	472954.94	1274015.97	Метод спутниковых геодезических измерений (определений)	-	-
н2450У	-	-	472976.72	1274043.16	Метод спутниковых геодезических измерений (определений)	-	-
н2449У	-	-	472981.07	1274048.56	Метод спутниковых геодезических измерений (определений)	-	-
н2448У	-	-	472981.71	1274048.04	Метод спутниковых геодезических измерений (определений)	-	-
н2447У	-	-	472985.09	1274052.35	Метод спутниковых геодезических измерений (определений)	-	-

2. Сведения о частях границ уточняемого земельного участка с кадастровым номером 04:08:040101:1178 :

Обозначение части границ		Горизонтальное проложение (S), м	Описание прохождения части границ	Сведения о согласовании местоположения границ (согласовано/спорное)
от т.	до т.			
1	2	3	4	5
н2447У	н3011У	19.64	-	-
н3011У	н3012У	15.95	-	-
н3012У	н3013У	10.43	-	-
н3013У	н3014У	32.68	-	-
н3014У	н1846У	6.77	-	-
н1846У	н1845У	6.27	-	-
н1845У	н1844У	7.85	-	-

2. Сведения о частях границ уточняемого земельного участка с кадастровым номером 04:08:040101:1178 :

Обозначение части границ		Горизонтальное проложение (S), м	Описание прохождения части границ	Сведения о согласовании местоположения границ (согласовано/спорное)
от т.	до т.			
1	2	3	4	5
н1844У	н1843У	9.39	-	-
н1843У	н1842У	1.80	-	-
н1842У	н2421У	8.82	-	-
н2421У	н2420У	3.50	-	-
н2420У	н2451У	10.56	-	-
н2451У	н2450У	34.84	-	-
н2450У	н2449У	6.93	-	-
н2449У	н2448У	0.82	-	-
н2448У	н2447У	5.48	-	-

3. Сведения о характеристиках уточняемого земельного участка с кадастровым номером 04:08:040101:1178 :

№ п/п	Наименование характеристики земельного участка	Значение характеристики
1	2	3
1.	Адрес земельного участка	-
1.1.	Сведения о местоположении земельного участка (при отсутствии адреса) в структурированном в соответствии с федеральной информационной адресной системой виде	-
1.2.	Дополнительные сведения о местоположении земельного участка	-
2.	Площадь земельного участка ± величина погрешности определения (вычисления) площади (Р ± ΔР), м2	1460 ± 13
3.	Формула, примененная для вычисления предельной погрешности определения площади земельного участка, с подставленными значениями и итоговые (вычисленные) значения (ΔР), м2	ΔР=3.5*Mt*√P=3.5*0,1*√1460=13
4.	Площадь земельного участка согласно сведениям Единого государственного реестра недвижимости (Ркад), м2	1500
5.	Оценка расхождения Р и Ркад (Р - Ркад), м2	40
6.	Предельные минимальный и максимальный размеры земельного участка (Рмин и Рмакс), м2	1100 -
7.	Вид (виды) разрешенного использования	-
7.1.	Дополнительные сведения об использовании земельного участка	-
8.	Кадастровый или иной государственный учетный номер (инвентарный) здания, сооружения, объекта незавершенного строительства, расположенного на земельном участке	-
9.	Сведения о земельных участках (землях общего пользования, территории общего пользования), посредством которых обеспечивается доступ	Земли общего пользования
10.	Иные сведения	-

4. Пояснения к сведениям об уточняемом земельном участке с кадастровым номером 04:08:040101:1178 :

1.	-

Сведения об уточняемых земельных участках

1. Сведения о характерных точках границы уточняемого земельного участка с кадастровым номером 04:08:040101:1179 :

Система координат МСК-04, зона 1 **Зона №1**

Обозначение характерных точек границ	Координаты, м				Метод определения координат	Формулы, примененные для расчета средней квадратической погрешности определения координат характерных точек границ (Mt), с подставленными в такие формулы значениями и итоговые (вычисленные) значения Mt, м	Описание закрепления точки
	содержатся в Едином государственном реестре недвижимости		определены в результате выполнения комплексных кадастровых работ				
	X	Y	X	Y			
1	2	3	4	5	6	7	8
1853	-	-	472719.22	1275390.13	Метод спутниковых геодезических измерений (определений)	-	-
335	-	-	472713.22	1275408.87	Метод спутниковых геодезических измерений (определений)	-	-
н1691У	-	-	472705.87	1275406.87	Метод спутниковых геодезических измерений (определений)	-	-
н1690У	-	-	472692.55	1275402.50	Метод спутниковых геодезических измерений (определений)	-	-
н1689У	-	-	472690.09	1275402.15	Метод спутниковых геодезических измерений (определений)	-	-
334	-	-	472669.97	1275394.74	Метод спутниковых геодезических измерений (определений)	-	-
333	-	-	472660.31	1275390.76	Метод спутниковых геодезических измерений (определений)	-	-
332	-	-	472654.81	1275388.68	Метод спутниковых геодезических измерений (определений)	-	-
1855	-	-	472663.23	1275367.57	Метод спутниковых геодезических измерений (определений)	-	-
1854	-	-	472691.84	1275380.14	Метод спутниковых геодезических измерений (определений)	-	-

1. Сведения о характерных точках границы уточняемого земельного участка с кадастровым номером 04:08:040101:1179 :

Система координат МСК-04, зона 1 **Зона №1**

Обозначение характерных точек границ	Координаты, м				Метод определения координат	Формулы, примененные для расчета средней квадратической погрешности определения координат характерных точек границ (Mt), с подставленными в такие формулы значениями и итоговые (вычисленные) значения Mt, м	Описание закрепления точки
	содержатся в Едином государственном реестре недвижимости		определены в результате выполнения комплексных кадастровых работ				
	X	Y	X	Y			
1	2	3	4	5	6	7	8
1853	-	-	472719.22	1275390.13	Метод спутниковых геодезических измерений (определений)	-	-

2. Сведения о частях границ уточняемого земельного участка с кадастровым номером 04:08:040101:1179 :

Обозначение части границ		Горизонтальное проложение (S), м	Описание прохождения части границ	Сведения о согласовании местоположения границ (согласовано/спорное)
от т.	до т.			
1	2	3	4	5
1853	335	19.68	-	-
335	н1691У	7.62	-	-
н1691У	н1690У	14.02	-	-
н1690У	н1689У	2.48	-	-
н1689У	334	21.44	-	-
334	333	10.45	-	-
333	332	5.88	-	-
332	1855	22.73	-	-
1855	1854	31.25	-	-
1854	1853	29.15	-	-

3. Сведения о характеристиках уточняемого земельного участка с кадастровым номером 04:08:040101:1179 :

№ п/п	Наименование характеристики земельного участка	Значение характеристики
1	2	3
1.	Адрес земельного участка	-
1.1.	Сведения о местоположении земельного участка (при отсутствии адреса) в структурированном в соответствии с федеральной информационной адресной системой виде	-
1.2.	Дополнительные сведения о местоположении земельного участка	-
2.	Площадь земельного участка ± величина погрешности определения (вычисления) площади (Р ± ΔР), м2	1304 ± 13
3.	Формула, примененная для вычисления предельной погрешности определения площади земельного участка, с подставленными значениями и итоговые (вычисленные) значения (ΔР), м2	ΔР=3.5*Mt*√P=3.5*0,1*√1304=13
4.	Площадь земельного участка согласно сведениям Единого государственного реестра недвижимости (Ркад), м2	1400

3. Сведения о характеристиках уточняемого земельного участка с кадастровым номером 04:08:040101:1179 :

№ п/п	Наименование характеристики земельного участка	Значение характеристики
1	**2**	**3**
5.	Оценка расхождения Р и Ркад (Р - Ркад), м2	96
6.	Предельные минимальный и максимальный размеры земельного участка (Рмин и Рмакс), м2	1100 -
7.	Вид (виды) разрешенного использования	-
7.1.	Дополнительные сведения об использовании земельного участка	-
8.	Кадастровый или иной государственный учетный номер (инвентарный) здания, сооружения, объекта незавершенного строительства, расположенного на земельном участке	-
9.	Сведения о земельных участках (землях общего пользования, территории общего пользования), посредством которых обеспечивается доступ	Земли общего пользования
10.	Иные сведения	-

4. Пояснения к сведениям об уточняемом земельном участке с кадастровым номером 04:08:040101:1179 :

1.	-

Сведения об уточняемых земельных участках

1. Сведения о характерных точках границы уточняемого земельного участка с кадастровым номером 04:08:040101:1186 :

Система координат МСК-04, зона 1 **Зона №1**

Обозначение характерных точек границ	Координаты, м				Метод определения координат	Формулы, примененные для расчета средней квадратической погрешности определения координат характерных точек границ (Mt), с подставленными в такие формулы значениями и итоговые (вычисленные) значения Mt, м	Описание закрепления точки
	содержатся в Едином государственном реестре недвижимости		определены в результате выполнения комплексных кадастровых работ				
	X	Y	X	Y			
1	2	3	4	5	6	7	8
н3016У	-	-	472124.13	1275564.28	Метод спутниковых геодезических измерений (определений)	-	-
1656	-	-	472124.57	1275564.56	Метод спутниковых геодезических измерений (определений)	-	-
1655	-	-	472158.65	1275579.50	Метод спутниковых геодезических измерений (определений)	-	-
1654	-	-	472162.38	1275585.59	Метод спутниковых геодезических измерений (определений)	-	-
1653	-	-	472164.98	1275596.47	Метод спутниковых геодезических измерений (определений)	-	-
428	-	-	472162.94	1275604.50	Метод спутниковых геодезических измерений (определений)	-	-
н1729У	-	-	472162.45	1275606.54	Метод спутниковых геодезических измерений (определений)	-	-
н1738У	-	-	472146.76	1275603.82	Метод спутниковых геодезических измерений (определений)	-	-
н1737У	-	-	472137.91	1275600.32	Метод спутниковых геодезических измерений (определений)	-	-
н1736У	-	-	472135.01	1275598.57	Метод спутниковых геодезических измерений (определений)	-	-

1. Сведения о характерных точках границы уточняемого земельного участка с кадастровым номером 04:08:040101:1186 :

Система координат МСК-04, зона 1 **Зона №1**

Обозначение характерных точек границ	Координаты, м				Метод определения координат	Формулы, примененные для расчета средней квадратической погрешности определения координат характерных точек границ (Mt), с подставленными в такие формулы значениями и итоговые (вычисленные) значения Mt, м	Описание закрепления точки
	содержатся в Едином государственном реестре недвижимости		определены в результате выполнения комплексных кадастровых работ				
	X	Y	X	Y			
1	2	3	4	5	6	7	8
н1735У	-	-	472127.66	1275595.97	Метод спутниковых геодезических измерений (определений)	-	-
н1734У	-	-	472112.52	1275591.90	Метод спутниковых геодезических измерений (определений)	-	-
н3016У	-	-	472124.13	1275564.28	Метод спутниковых геодезических измерений (определений)	-	-

2. Сведения о частях границ уточняемого земельного участка с кадастровым номером 04:08:040101:1186 :

Обозначение части границ		Горизонтальное проложение (S), м	Описание прохождения части границ	Сведения о согласовании местоположения границ (согласовано/спорное)
от т.	до т.			
1	2	3	4	5
н3016У	1656	0.52	-	-
1656	1655	37.21	-	-
1655	1654	7.14	-	-
1654	1653	11.19	-	-
1653	428	8.29	-	-
428	н1729У	2.10	-	-
н1729У	н1738У	15.92	-	-
н1738У	н1737У	9.52	-	-
н1737У	н1736У	3.39	-	-
н1736У	н1735У	7.80	-	-
н1735У	н1734У	15.68	-	-
н1734У	н3016У	29.96	-	-

3. Сведения о характеристиках уточняемого земельного участка с кадастровым номером 04:08:040101:1186 :

№ п/п	Наименование характеристики земельного участка	Значение характеристики
1	2	3
1.	Адрес земельного участка	-

3. Сведения о характеристиках уточняемого земельного участка с кадастровым номером 04:08:040101:1186 :

№ п/п	Наименование характеристики земельного участка	Значение характеристики
1	2	3
1.1.	Сведения о местоположении земельного участка (при отсутствии адреса) в структурированном в соответствии с федеральной информационной адресной системой виде	-
1.2.	Дополнительные сведения о местоположении земельного участка	-
2.	Площадь земельного участка ± величина погрешности определения (вычисления) площади (Р ± ΔР), м2	1301 ± 13
3.	Формула, примененная для вычисления предельной погрешности определения площади земельного участка, с подставленными значениями и итоговые (вычисленные) значения (ΔР), м2	ΔР=3.5*Mt*√P=3.5*0,1*√1301=13
4.	Площадь земельного участка согласно сведениям Единого государственного реестра недвижимости (Ркад), м2	1900
5.	Оценка расхождения Р и Ркад (Р - Ркад), м2	599
6.	Предельные минимальный и максимальный размеры земельного участка (Рмин и Рмакс), м2	1100 -
7.	Вид (виды) разрешенного использования	-
7.1.	Дополнительные сведения об использовании земельного участка	-
8.	Кадастровый или иной государственный учетный номер (инвентарный) здания, сооружения, объекта незавершенного строительства, расположенного на земельном участке	-
9.	Сведения о земельных участках (землях общего пользования, территории общего пользования), посредством которых обеспечивается доступ	Земли общего пользования
10.	Иные сведения	-

4. Пояснения к сведениям об уточняемом земельном участке с кадастровым номером 04:08:040101:1186 :

1.	-

Сведения об уточняемых земельных участках

1. Сведения о характерных точках границы уточняемого земельного участка с кадастровым номером 04:08:040101:1196 :

Система координат МСК-04, зона 1 **Зона №1**

Обозначение характерных точек границ	Координаты, м				Метод определения координат	Формулы, примененные для расчета средней квадратической погрешности определения координат характерных точек границ (Mt), с подставленными в такие формулы значениями и итоговые (вычисленные) значения Mt, м	Описание закрепления точки
	содержатся в Едином государственном реестре недвижимости		определены в результате выполнения комплексных кадастровых работ				
	X	Y	X	Y			
1	2	3	4	5	6	7	8
567	-	-	472474.49	1275502.54	Метод спутниковых геодезических измерений (определений)	-	-
н2930У	-	-	472468.39	1275518.27	Метод спутниковых геодезических измерений (определений)	-	-
н2933У	-	-	472454.28	1275511.45	Метод спутниковых геодезических измерений (определений)	-	-
н2698У	-	-	472437.63	1275501.71	Метод спутниковых геодезических измерений (определений)	-	-
н2697У	-	-	472442.48	1275490.46	Метод спутниковых геодезических измерений (определений)	-	-
н3017У	-	-	472443.46	1275487.65	Метод спутниковых геодезических измерений (определений)	-	-
571	-	-	472445.28	1275485.68	Метод спутниковых геодезических измерений (определений)	-	-
н2036У	-	-	472449.19	1275488.60	Метод спутниковых геодезических измерений (определений)	-	-
н2035У	-	-	472451.41	1275489.75	Метод спутниковых геодезических измерений (определений)	-	-
570	-	-	472465.57	1275498.37	Метод спутниковых геодезических измерений (определений)	-	-

1. Сведения о характерных точках границы уточняемого земельного участка с кадастровым номером 04:08:040101:1196 :

Система координат МСК-04, зона 1 **Зона №1**

Обозначение характерных точек границ	Координаты, м				Метод определения координат	Формулы, примененные для расчета средней квадратической погрешности определения координат характерных точек границ (Mt), с подставленными в такие формулы значениями и итоговые (вычисленные) значения Mt, м	Описание закрепления точки
	содержатся в Едином государственном реестре недвижимости		определены в результате выполнения комплексных кадастровых работ				
	X	Y	X	Y			
1	2	3	4	5	6	7	8
569	-	-	472472.03	1275501.25	Метод спутниковых геодезических измерений (определений)	-	-
568	-	-	472474.03	1275502.44	Метод спутниковых геодезических измерений (определений)	-	-
567	-	-	472474.49	1275502.54	Метод спутниковых геодезических измерений (определений)	-	-

2. Сведения о частях границ уточняемого земельного участка с кадастровым номером 04:08:040101:1196 :

Обозначение части границ		Горизонтальное проложение (S), м	Описание прохождения части границ	Сведения о согласовании местоположения границ (согласовано/спорное)
от т.	до т.			
1	2	3	4	5
567	н2930У	16.87	-	-
н2930У	н2933У	15.67	-	-
н2933У	н2698У	19.29	-	-
н2698У	н2697У	12.25	-	-
н2697У	н3017У	2.98	-	-
н3017У	571	2.68	-	-
571	н2036У	4.88	-	-
н2036У	н2035У	2.50	-	-
н2035У	570	16.58	-	-
570	569	7.07	-	-
569	568	2.33	-	-
568	567	0.47	-	-

3. Сведения о характеристиках уточняемого земельного участка с кадастровым номером 04:08:040101:1196 :

№ п/п	Наименование характеристики земельного участка	Значение характеристики
1	2	3
1.	Адрес земельного участка	-

3. Сведения о характеристиках уточняемого земельного участка с кадастровым номером 04:08:040101:1196 :

№ п/п	Наименование характеристики земельного участка	Значение характеристики
1	2	3
1.1.	Сведения о местоположении земельного участка (при отсутствии адреса) в структурированном в соответствии с федеральной информационной адресной системой виде	-
1.2.	Дополнительные сведения о местоположении земельного участка	-
2.	Площадь земельного участка ± величина погрешности определения (вычисления) площади (Р ± ΔР), м2	592 ± 9
3.	Формула, примененная для вычисления предельной погрешности определения площади земельного участка, с подставленными значениями и итоговые (вычисленные) значения (ΔР), м2	ΔР=3.5*Mt*√P=3.5*0,1*√592=9
4.	Площадь земельного участка согласно сведениям Единого государственного реестра недвижимости (Ркад), м2	1000
5.	Оценка расхождения Р и Ркад (Р - Ркад), м2	408
6.	Предельные минимальный и максимальный размеры земельного участка (Рмин и Рмакс), м2	1100 -
7.	Вид (виды) разрешенного использования	-
7.1.	Дополнительные сведения об использовании земельного участка	-
8.	Кадастровый или иной государственный учетный номер (инвентарный) здания, сооружения, объекта незавершенного строительства, расположенного на земельном участке	-
9.	Сведения о земельных участках (землях общего пользования, территории общего пользования), посредством которых обеспечивается доступ	Земли общего пользования
10.	Иные сведения	-

4. Пояснения к сведениям об уточняемом земельном участке с кадастровым номером 04:08:040101:1196 :

1.	-

Сведения об уточняемых земельных участках

1. Сведения о характерных точках границы уточняемого земельного участка с кадастровым номером 04:08:040101:1206 :

Система координат МСК-04, зона 1 **Зона №1**

Обозначение характерных точек границ	Координаты, м				Метод определения координат	Формулы, примененные для расчета средней квадратической погрешности определения координат характерных точек границ (Mt), с подставленными в такие формулы значениями и итоговые (вычисленные) значения Mt, м	Описание закрепления точки
	содержатся в Едином государственном реестре недвижимости		определены в результате выполнения комплексных кадастровых работ				
	X	Y	X	Y			
1	2	3	4	5	6	7	8
809	-	-	472536.11	1275470.89	Метод спутниковых геодезических измерений (определений)	-	-
808	-	-	472535.61	1275471.66	Метод спутниковых геодезических измерений (определений)	-	-
1525	-	-	472539.57	1275473.59	Метод спутниковых геодезических измерений (определений)	-	-
1489	-	-	472532.39	1275492.06	Метод спутниковых геодезических измерений (определений)	-	-
н1934У	-	-	472527.83	1275490.39	Метод спутниковых геодезических измерений (определений)	-	-
н1933У	-	-	472524.90	1275489.24	Метод спутниковых геодезических измерений (определений)	-	-
н1932У	-	-	472510.45	1275481.97	Метод спутниковых геодезических измерений (определений)	-	-
н1931У	-	-	472503.92	1275478.94	Метод спутниковых геодезических измерений (определений)	-	-
н1930У	-	-	472502.91	1275479.05	Метод спутниковых геодезических измерений (определений)	-	-
н1929У	-	-	472498.59	1275477.12	Метод спутниковых геодезических измерений (определений)	-	-

1. Сведения о характерных точках границы уточняемого земельного участка с кадастровым номером 04:08:040101:1206 :

Система координат МСК-04, зона 1 **Зона №1**

Обозначение характерных точек границ	Координаты, м				Метод определения координат	Формулы, примененные для расчета средней квадратической погрешности определения координат характерных точек границ (Mt), с подставленными в такие формулы значениями и итоговые (вычисленные) значения Mt, м	Описание закрепления точки
	содержатся в Едином государственном реестре недвижимости		определены в результате выполнения комплексных кадастровых работ				
	X	Y	X	Y			
1	2	3	4	5	6	7	8
н2738У	-	-	472507.11	1275457.98	Метод спутниковых геодезических измерений (определений)	-	-
н2736У	-	-	472533.27	1275469.16	Метод спутниковых геодезических измерений (определений)	-	-
809	-	-	472536.11	1275470.89	Метод спутниковых геодезических измерений (определений)	-	-

2. Сведения о частях границ уточняемого земельного участка с кадастровым номером 04:08:040101:1206 :

Обозначение части границ		Горизонтальное проложение (S), м	Описание прохождения части границ	Сведения о согласовании местоположения границ (согласовано/спорное)
от т.	до т.			
1	2	3	4	5
809	808	0.92	-	-
808	1525	4.41	-	-
1525	1489	19.82	-	-
1489	н1934У	4.86	-	-
н1934У	н1933У	3.15	-	-
н1933У	н1932У	16.18	-	-
н1932У	н1931У	7.20	-	-
н1931У	н1930У	1.02	-	-
н1930У	н1929У	4.73	-	-
н1929У	н2738У	20.95	-	-
н2738У	н2736У	28.45	-	-
н2736У	809	3.33	-	-

3. Сведения о характеристиках уточняемого земельного участка с кадастровым номером 04:08:040101:1206 :

№ п/п	Наименование характеристики земельного участка	Значение характеристики
1	2	3
1.	Адрес земельного участка	-

3. Сведения о характеристиках уточняемого земельного участка с кадастровым номером 04:08:040101:1206 :

№ п/п	Наименование характеристики земельного участка	Значение характеристики
1	2	3
1.1.	Сведения о местоположении земельного участка (при отсутствии адреса) в структурированном в соответствии с федеральной информационной адресной системой виде	-
1.2.	Дополнительные сведения о местоположении земельного участка	-
2.	Площадь земельного участка ± величина погрешности определения (вычисления) площади (Р ± ΔР), м2	764 ± 10
3.	Формула, примененная для вычисления предельной погрешности определения площади земельного участка, с подставленными значениями и итоговые (вычисленные) значения (ΔР), м2	ΔР=3.5*Mt*√P=3.5*0,1*√764=10
4.	Площадь земельного участка согласно сведениям Единого государственного реестра недвижимости (Ркад), м2	700
5.	Оценка расхождения Р и Ркад (Р - Ркад), м2	64
6.	Предельные минимальный и максимальный размеры земельного участка (Рмин и Рмакс), м2	1100 -
7.	Вид (виды) разрешенного использования	-
7.1.	Дополнительные сведения об использовании земельного участка	-
8.	Кадастровый или иной государственный учетный номер (инвентарный) здания, сооружения, объекта незавершенного строительства, расположенного на земельном участке	-
9.	Сведения о земельных участках (землях общего пользования, территории общего пользования), посредством которых обеспечивается доступ	Земли общего пользования
10.	Иные сведения	-

4. Пояснения к сведениям об уточняемом земельном участке с кадастровым номером 04:08:040101:1206 :

1.	-

Сведения об уточняемых земельных участках

1. Сведения о характерных точках границы уточняемого земельного участка с кадастровым номером 04:08:040101:1210 :

Система координат МСК-04, зона 1 **Зона №1**

Обозначение характерных точек границ	Координаты, м				Метод определения координат	Формулы, примененные для расчета средней квадратической погрешности определения координат характерных точек границ (Mt), с подставленными в такие формулы значениями и итоговые (вычисленные) значения Mt, м	Описание закрепления точки
	содержатся в Едином государственном реестре недвижимости		определены в результате выполнения комплексных кадастровых работ				
	X	Y	X	Y			
1	2	3	4	5	6	7	8
1495	-	-	472310.51	1275160.76	Метод спутниковых геодезических измерений (определений)	-	-
н3018У	-	-	472324.87	1275176.10	Метод спутниковых геодезических измерений (определений)	-	-
н3019У	-	-	472326.37	1275183.20	Метод спутниковых геодезических измерений (определений)	-	-
н3020У	-	-	472316.67	1275201.80	Метод спутниковых геодезических измерений (определений)	-	-
н3021У	-	-	472312.17	1275207.10	Метод спутниковых геодезических измерений (определений)	-	-
1498	-	-	472290.06	1275189.55	Метод спутниковых геодезических измерений (определений)	-	-
1497	-	-	472301.92	1275172.38	Метод спутниковых геодезических измерений (определений)	-	-
1496	-	-	472307.26	1275165.31	Метод спутниковых геодезических измерений (определений)	-	-
1495	-	-	472310.51	1275160.76	Метод спутниковых геодезических измерений (определений)	-	-

2. Сведения о частях границ уточняемого земельного участка с кадастровым номером 04:08:040101:1210 :

Обозначение части границ		Горизонтальное проложение (S), м	Описание прохождения части границ	Сведения о согласовании местоположения границ (согласовано/спорное)
от т.	до т.			
1	2	3	4	5
1495	н3018У	21.01	-	-
н3018У	н3019У	7.26	-	-
н3019У	н3020У	20.98	-	-
н3020У	н3021У	6.95	-	-
н3021У	1498	28.23	-	-
1498	1497	20.87	-	-
1497	1496	8.86	-	-
1496	1495	5.59	-	-

3. Сведения о характеристиках уточняемого земельного участка с кадастровым номером 04:08:040101:1210 :

№ п/п	Наименование характеристики земельного участка	Значение характеристики
1	2	3
1.	Адрес земельного участка	-
1.1.	Сведения о местоположении земельного участка (при отсутствии адреса) в структурированном в соответствии с федеральной информационной адресной системой виде	-
1.2.	Дополнительные сведения о местоположении земельного участка	-
2.	Площадь земельного участка ± величина погрешности определения (вычисления) площади (Р ± ΔР), м2	906 ± 11
3.	Формула, примененная для вычисления предельной погрешности определения площади земельного участка, с подставленными значениями и итоговые (вычисленные) значения (ΔР), м2	ΔР=3.5*Mt*√P=3.5*0,1*√906=11
4.	Площадь земельного участка согласно сведениям Единого государственного реестра недвижимости (Ркад), м2	600
5.	Оценка расхождения Р и Ркад (Р - Ркад), м2	306
6.	Предельные минимальный и максимальный размеры земельного участка (Рмин и Рмакс), м2	1100 -
7.	Вид (виды) разрешенного использования	-
7.1.	Дополнительные сведения об использовании земельного участка	-
8.	Кадастровый или иной государственный учетный номер (инвентарный) здания, сооружения, объекта незавершенного строительства, расположенного на земельном участке	-
9.	Сведения о земельных участках (землях общего пользования, территории общего пользования), посредством которых обеспечивается доступ	Земли общего пользования
10.	Иные сведения	-

4. Пояснения к сведениям об уточняемом земельном участке с кадастровым номером 04:08:040101:1210 :

1.	-

Сведения об уточняемых земельных участках

1. Сведения о характерных точках границы уточняемого земельного участка с кадастровым номером 04:08:040101:1215 :

Система координат МСК-04, зона 1 **Зона №1**

Обозначение характерных точек границ	Координаты, м				Метод определения координат	Формулы, примененные для расчета средней квадратической погрешности определения координат характерных точек границ (Mt), с подставленными в такие формулы значениями и итоговые (вычисленные) значения Mt, м	Описание закрепления точки
	содержатся в Едином государственном реестре недвижимости		определены в результате выполнения комплексных кадастровых работ				
	X	Y	X	Y			
1	2	3	4	5	6	7	8
н2169У	-	-	473060.69	1273989.74	Метод спутниковых геодезических измерений (определений)	-	-
н2120У	-	-	473046.54	1274003.98	Метод спутниковых геодезических измерений (определений)	-	-
н2128У	-	-	473042.34	1273998.69	Метод спутниковых геодезических измерений (определений)	-	-
н2127У	-	-	473036.49	1273991.38	Метод спутниковых геодезических измерений (определений)	-	-
н2126У	-	-	473028.34	1273981.08	Метод спутниковых геодезических измерений (определений)	-	-
н2125У	-	-	473022.32	1273973.82	Метод спутниковых геодезических измерений (определений)	-	-
н2124У	-	-	473014.86	1273964.63	Метод спутниковых геодезических измерений (определений)	-	-
н3022У	-	-	473016.12	1273963.02	Метод спутниковых геодезических измерений (определений)	-	-
н3023У	-	-	473023.45	1273956.12	Метод спутниковых геодезических измерений (определений)	-	-
н2172У	-	-	473029.44	1273951.49	Метод спутниковых геодезических измерений (определений)	-	-

1. Сведения о характерных точках границы уточняемого земельного участка с кадастровым номером 04:08:040101:1215 :

Система координат МСК-04, зона 1 **Зона №1**

Обозначение характерных точек границ	Координаты, м				Метод определения координат	Формулы, примененные для расчета средней квадратической погрешности определения координат характерных точек границ (Mt), с подставленными в такие формулы значениями и итоговые (вычисленные) значения Mt, м	Описание закрепления точки
	содержатся в Едином государственном реестре недвижимости		определены в результате выполнения комплексных кадастровых работ				
	X	Y	X	Y			
1	2	3	4	5	6	7	8
н2171У	-	-	473051.51	1273978.47	Метод спутниковых геодезических измерений (определений)	-	-
н2170У	-	-	473056.01	1273984.05	Метод спутниковых геодезических измерений (определений)	-	-
н2169У	-	-	473060.69	1273989.74	Метод спутниковых геодезических измерений (определений)	-	-

2. Сведения о частях границ уточняемого земельного участка с кадастровым номером 04:08:040101:1215 :

Обозначение части границ		Горизонтальное проложение (S), м	Описание прохождения части границ	Сведения о согласовании местоположения границ (согласовано/спорное)
от т.	до т.			
1	2	3	4	5
н2169У	н2120У	20.07	-	-
н2120У	н2128У	6.75	-	-
н2128У	н2127У	9.36	-	-
н2127У	н2126У	13.13	-	-
н2126У	н2125У	9.43	-	-
н2125У	н2124У	11.84	-	-
н2124У	н3022У	2.04	-	-
н3022У	н3023У	10.07	-	-
н3023У	н2172У	7.57	-	-
н2172У	н2171У	34.86	-	-
н2171У	н2170У	7.17	-	-
н2170У	н2169У	7.37	-	-

3. Сведения о характеристиках уточняемого земельного участка с кадастровым номером 04:08:040101:1215 :

№ п/п	Наименование характеристики земельного участка	Значение характеристики
1	2	3
1.	Адрес земельного участка	-

3. Сведения о характеристиках уточняемого земельного участка с кадастровым номером 04:08:040101:1215 :

№ п/п	Наименование характеристики земельного участка	Значение характеристики
1	2	3
1.1.	Сведения о местоположении земельного участка (при отсутствии адреса) в структурированном в соответствии с федеральной информационной адресной системой виде	-
1.2.	Дополнительные сведения о местоположении земельного участка	-
2.	Площадь земельного участка ± величина погрешности определения (вычисления) площади (Р ± ΔР), м2	992 ± 11
3.	Формула, примененная для вычисления предельной погрешности определения площади земельного участка, с подставленными значениями и итоговые (вычисленные) значения (ΔР), м2	ΔР=3.5*Mt*√P=3.5*0,1*√992=11
4.	Площадь земельного участка согласно сведениям Единого государственного реестра недвижимости (Ркад), м2	1000
5.	Оценка расхождения Р и Ркад (Р - Ркад), м2	8
6.	Предельные минимальный и максимальный размеры земельного участка (Рмин и Рмакс), м2	1100 -
7.	Вид (виды) разрешенного использования	-
7.1.	Дополнительные сведения об использовании земельного участка	-
8.	Кадастровый или иной государственный учетный номер (инвентарный) здания, сооружения, объекта незавершенного строительства, расположенного на земельном участке	-
9.	Сведения о земельных участках (землях общего пользования, территории общего пользования), посредством которых обеспечивается доступ	Земли общего пользования
10.	Иные сведения	-

4. Пояснения к сведениям об уточняемом земельном участке с кадастровым номером 04:08:040101:1215 :

1.	-

Сведения об уточняемых земельных участках

1. Сведения о характерных точках границы уточняемого земельного участка с кадастровым номером 04:08:040201:286 :

Система координат МСК-04, зона 1 **Зона №1**

Обозначение характерных точек границ	Координаты, м				Метод определения координат	Формулы, примененные для расчета средней квадратической погрешности определения координат характерных точек границ (Mt), с подставленными в такие формулы значениями и итоговые (вычисленные) значения Mt, м	Описание закрепления точки
	содержатся в Едином государственном реестре недвижимости		определены в результате выполнения комплексных кадастровых работ				
	X	Y	X	Y			
1	2	3	4	5	6	7	8
н3024У	-	-	472483.50	1274472.37	Метод спутниковых геодезических измерений (определений)	-	-
н3025У	-	-	472477.24	1274491.00	Метод спутниковых геодезических измерений (определений)	-	-
н2855У	-	-	472456.07	1274504.91	Метод спутниковых геодезических измерений (определений)	-	-
н2868У	-	-	472426.54	1274500.10	Метод спутниковых геодезических измерений (определений)	-	-
н2867У	-	-	472427.63	1274490.36	Метод спутниковых геодезических измерений (определений)	-	-
н3026У	-	-	472427.86	1274488.03	Метод спутниковых геодезических измерений (определений)	-	-
н3027У	-	-	472424.80	1274468.52	Метод спутниковых геодезических измерений (определений)	-	-
н3028У	-	-	472425.06	1274460.46	Метод спутниковых геодезических измерений (определений)	-	-
н3029У	-	-	472426.61	1274455.37	Метод спутниковых геодезических измерений (определений)	-	-
н3030У	-	-	472429.54	1274451.70	Метод спутниковых геодезических измерений (определений)	-	-

1. Сведения о характерных точках границы уточняемого земельного участка с кадастровым номером 04:08:040201:286 :

Система координат МСК-04, зона 1 **Зона №1**

Обозначение характерных точек границ	Координаты, м				Метод определения координат	Формулы, примененные для расчета средней квадратической погрешности определения координат характерных точек границ (Mt), с подставленными в такие формулы значениями и итоговые (вычисленные) значения Mt, м	Описание закрепления точки
	содержатся в Едином государственном реестре недвижимости		определены в результате выполнения комплексных кадастровых работ				
	X	Y	X	Y			
1	2	3	4	5	6	7	8
н3031У	-	-	472434.01	1274450.62	Метод спутниковых геодезических измерений (определений)	-	-
н3032У	-	-	472441.54	1274453.20	Метод спутниковых геодезических измерений (определений)	-	-
н3033У	-	-	472452.98	1274458.47	Метод спутниковых геодезических измерений (определений)	-	-
н3034У	-	-	472470.21	1274463.43	Метод спутниковых геодезических измерений (определений)	-	-
н3035У	-	-	472469.15	1274467.16	Метод спутниковых геодезических измерений (определений)	-	-
н3024У	-	-	472483.50	1274472.37	Метод спутниковых геодезических измерений (определений)	-	-

2. Сведения о частях границ уточняемого земельного участка с кадастровым номером 04:08:040201:286 :

Обозначение части границ		Горизонтальное проложение (S), м	Описание прохождения части границ	Сведения о согласовании местоположения границ (согласовано/спорное)
от т.	до т.			
1	2	3	4	5
н3024У	н3025У	19.65	-	-
н3025У	н2855У	25.33	-	-
н2855У	н2868У	29.92	-	-
н2868У	н2867У	9.80	-	-
н2867У	н3026У	2.34	-	-
н3026У	н3027У	19.75	-	-
н3027У	н3028У	8.06	-	-
н3028У	н3029У	5.32	-	-
н3029У	н3030У	4.70	-	-
н3030У	н3031У	4.60	-	-

2. Сведения о частях границ уточняемого земельного участка с кадастровым номером 04:08:040201:286 :

Обозначение части границ		Горизонтальное проложение (S), м	Описание прохождения части границ	Сведения о согласовании местоположения границ (согласовано/спорное)
от т.	до т.			
1	2	3	4	5
н3031У	н3032У	7.96	-	-
н3032У	н3033У	12.60	-	-
н3033У	н3034У	17.93	-	-
н3034У	н3035У	3.88	-	-
н3035У	н3024У	15.27	-	-

3. Сведения о характеристиках уточняемого земельного участка с кадастровым номером 04:08:040201:286 :

№ п/п	Наименование характеристики земельного участка	Значение характеристики
1	2	3
1.	Адрес земельного участка	-
1.1.	Сведения о местоположении земельного участка (при отсутствии адреса) в структурированном в соответствии с федеральной информационной адресной системой виде	-
1.2.	Дополнительные сведения о местоположении земельного участка	-
2.	Площадь земельного участка ± величина погрешности определения (вычисления) площади (Р ± ΔР), м2	2223 ± 17
3.	Формула, примененная для вычисления предельной погрешности определения площади земельного участка, с подставленными значениями и итоговые (вычисленные) значения (ΔР), м2	ΔР=3.5*Mt*√P=3.5*0,1*√2223=17
4.	Площадь земельного участка согласно сведениям Единого государственного реестра недвижимости (Ркад), м2	1700
5.	Оценка расхождения Р и Ркад (Р - Ркад), м2	523
6.	Предельные минимальный и максимальный размеры земельного участка (Рмин и Рмакс), м2	1100 -
7.	Вид (виды) разрешенного использования	-
7.1.	Дополнительные сведения об использовании земельного участка	-
8.	Кадастровый или иной государственный учетный номер (инвентарный) здания, сооружения, объекта незавершенного строительства, расположенного на земельном участке	-
9.	Сведения о земельных участках (землях общего пользования, территории общего пользования), посредством которых обеспечивается доступ	Земли общего пользования
10.	Иные сведения	-

4. Пояснения к сведениям об уточняемом земельном участке с кадастровым номером 04:08:040201:286 :

1.	-

Сведения об уточняемых земельных участках, необходимые для исправления реестровых ошибок в сведениях о местоположении их границ

1. Сведения о характерных точках границ уточняемого земельного участка с кадастровым номером 04:08:040101:69 :

Система координат **Зона № -**

Обозначение характерных точек границ	Координаты, м				Метод определения координат	Формулы, примененные для расчета средней квадратической погрешности определения координат характерных точек границ (Mt), с подставленными в такие формулы значениями и итоговые (вычисленные) значения Mt, м	Описание закрепления точки
	содержатся в Едином государственном реестре недвижимости		определены в результате выполнения комплексных кадастровых работ				
	X	Y	X	Y			
1	2	3	4	5	6	7	8
-	-	-	-	-	-	-	-

2. Сведения о частях границ уточняемого земельного участка с кадастровым номером 04:08:040101:69 :

Обозначение части границ		Горизонтальное проложение (S), м	Описание прохождения части границ	Сведения о согласовании местоположения границ (согласовано/спорное)
от т.	до т.			
1	2	3	4	5
-	-	-	-	-

3. Сведения о характеристиках уточняемого земельного участка с кадастровым номером 04:08:040101:69 :

№ п/п	Наименование характеристики	Значение характеристики
1	2	3
1.	Адрес земельного участка	-
1.1.	Сведения о местоположении земельного участка (при отсутствии адреса) в структурированном в соответствии с федеральной информационной адресной системой виде	-
1.2.	Дополнительные сведения о местоположении земельного участка	-
2.	Площадь земельного участка ± величина погрешности определения (вычисления) площади (Р ± ΔР), м2	1270 ± 12
3.	Формула, примененная для расчета предельной допустимой погрешности определения площади земельного участка, с подставленными значениями и итоговые (вычисленные) значения (ΔР), м2	ΔР=3.5*Mt*√P=3.5*0,1*√1270=12
4.	Площадь земельного участка согласно сведениям Единого государственного реестра недвижимости (Ркад), м2	2926
5.	Оценка расхождения Р и Ркад (Р - Ркад), м2	1656
6.	Предельные минимальный и максимальный размеры земельного участка (Рмин и Рмакс), м2	1100 -
7.	Кадастровый номер или иной государственный учетный номер (инвентарный) объекта недвижимости, расположенного на земельном участке	-
8.	Вид (виды) разрешенного использования	-
8.1.	Дополнительные сведения об использовании земельного участка	-
9.	Сведения о земельных участках (землях общего пользования, территории общего пользования), посредством которых обеспечивается доступ	Земли общего пользования

3. Сведения о характеристиках уточняемого земельного участка с кадастровым номером 04:08:040101:69 :

№ п/п	Наименование характеристики	Значение характеристики
1	2	3
10.	Иные сведения	-

4. Пояснения к сведениям об уточняемом земельном участке с кадастровым номером 04:08:040101:69 :

1.	-

Сведения об уточняемых земельных участках, необходимые для исправления реестровых ошибок в сведениях о местоположении их границ

1. Сведения о характерных точках границ уточняемого земельного участка с кадастровым номером 04:08:040101:67 :

Система координат МСК-04, зона 1 **Зона №1**

Обозначение характерных точек границ	Координаты, м				Метод определения координат	Формулы, примененные для расчета средней квадратической погрешности определения координат характерных точек границ (Mt), с подставленными в такие формулы значениями и итоговые (вычисленные) значения Mt, м	Описание закрепления точки
	содержатся в Едином государственном реестре недвижимости		определены в результате выполнения комплексных кадастровых работ				
	X	Y	X	Y			
1	2	3	4	5	6	7	8
1	472384.81	1274695.46	-	-	-	0.1	-
2	472384.27	1274697.60	-	-	-	0.1	-
3	472370.66	1274722.38	-	-	-	0.1	-
4	472361.58	1274718.09	-	-	-	0.1	-
5	472360.06	1274721.69	-	-	-	0.1	-
6	472352.16	1274720.17	-	-	-	0.1	-
7	472334.06	1274712.32	-	-	-	0.1	-
8	472316.76	1274704.27	-	-	-	0.1	-
9	472326.94	1274681.10	-	-	-	0.1	-
10	472328.06	1274679.04	-	-	-	0.1	-
11	472359.77	1274690.18	-	-	-	0.1	-
12	472361.40	1274686.76	-	-	-	0.1	-
1	472384.81	1274695.46	-	-	-	0.1	-

2. Сведения о частях границ уточняемого земельного участка с кадастровым номером 04:08:040101:67 :

Обозначение части границ		Горизонтальное проложение (S), м	Описание прохождения части границ	Сведения о согласовании местоположения границ (согласовано/спорное)
от т.	до т.			
1	2	3	4	5
-	-	-	-	-

3. Сведения о характеристиках уточняемого земельного участка с кадастровым номером 04:08:040101:67 :

№ п/п	Наименование характеристики	Значение характеристики
1	2	3
1.	Адрес земельного участка	-
1.1.	Сведения о местоположении земельного участка (при отсутствии адреса) в структурированном в соответствии с федеральной информационной адресной системой виде	-
1.2.	Дополнительные сведения о местоположении земельного участка	-
2.	Площадь земельного участка ± величина погрешности определения (вычисления) площади (P ± ΔP), м2	1761 ± 15

3. Сведения о характеристиках уточняемого земельного участка с кадастровым номером 04:08:040101:67 :

№ п/п	Наименование характеристики	Значение характеристики
1	2	3
3.	Формула, примененная для расчета предельной допустимой погрешности определения площади земельного участка, с подставленными значениями и итоговые (вычисленные) значения (ΔР), м2	ΔР=3.5*Mt*√P=3.5*0,1*√0.00=0.00
4.	Площадь земельного участка согласно сведениям Единого государственного реестра недвижимости (Ркад), м2	1761
5.	Оценка расхождения Р и Ркад (Р - Ркад), м2	-
6.	Предельные минимальный и максимальный размеры земельного участка (Рмин и Рмакс), м2	1100 -
7.	Кадастровый номер или иной государственный учетный номер (инвентарный) объекта недвижимости, расположенного на земельном участке	-
8.	Вид (виды) разрешенного использования	-
8.1.	Дополнительные сведения об использовании земельного участка	-
9.	Сведения о земельных участках (землях общего пользования, территории общего пользования), посредством которых обеспечивается доступ	Земли общего пользования
10.	Иные сведения	-

4. Пояснения к сведениям об уточняемом земельном участке с кадастровым номером 04:08:040101:67 :

1.	-

Сведения об уточняемых земельных участках, необходимые для исправления реестровых ошибок в сведениях о местоположении их границ

1. Сведения о характерных точках границ уточняемого земельного участка с кадастровым номером 04:08:040101:68 :

Система координат МСК-04, зона 1 **Зона №1**

Обозначение характерных точек границ	Координаты, м				Метод определения координат	Формулы, примененные для расчета средней квадратической погрешности определения координат характерных точек границ (Mt), с подставленными в такие формулы значениями и итоговые (вычисленные) значения Mt, м	Описание закрепления точки
	содержатся в Едином государственном реестре недвижимости		определены в результате выполнения комплексных кадастровых работ				
	X	Y	X	Y			
1	2	3	4	5	6	7	8
13	472338.75	1274664.09	472338.75	1274664.09	Метод спутниковых геодезических измерений (определений)	-	-
н1У	-	-	472345.13	1274642.68	Метод спутниковых геодезических измерений (определений)	-	-
н2У	-	-	472348.62	1274629.54	Метод спутниковых геодезических измерений (определений)	-	-
н3У	-	-	472350.16	1274625.57	Метод спутниковых геодезических измерений (определений)	-	-
н4У	-	-	472352.64	1274619.76	Метод спутниковых геодезических измерений (определений)	-	-
14	472356.36	1274610.96	472356.79	1274611.16	Метод спутниковых геодезических измерений (определений)	-	-
15	472361.98	1274605.67	472363.06	1274605.85	Метод спутниковых геодезических измерений (определений)	-	-
16	472369.03	1274607.71	472369.74	1274607.56	Метод спутниковых геодезических измерений (определений)	-	-
17	472367.96	1274611.62	-	-	-	0.1	-
18	472373.12	1274613.70	472373.92	1274613.49	Метод спутниковых геодезических измерений (определений)	-	-

1. Сведения о характерных точках границ уточняемого земельного участка с кадастровым номером 04:08:040101:68 :

Система координат МСК-04, зона 1 **Зона №1**

Обозначение характерных точек границ	Координаты, м				Метод определения координат	Формулы, примененные для расчета средней квадратической погрешности определения координат характерных точек границ (Mt), с подставленными в такие формулы значениями и итоговые (вычисленные) значения Mt, м	Описание закрепления точки
	содержатся в Едином государственном реестре недвижимости		определены в результате выполнения комплексных кадастровых работ				
	X	Y	X	Y			
1	2	3	4	5	6	7	8
19	472374.41	1274617.97	472375.61	1274618.81	Метод спутниковых геодезических измерений (определений)	-	-
20	472373.21	1274621.77	-	-	-	0.1	-
21	472376.08	1274622.85	472376.90	1274622.96	Метод спутниковых геодезических измерений (определений)	-	-
22	472373.66	1274630.48	472373.98	1274630.32	Метод спутниковых геодезических измерений (определений)	-	-
23	472369.63	1274630.79	472370.31	1274631.07	Метод спутниковых геодезических измерений (определений)	-	-
н5У	-	-	472365.45	1274642.66	Метод спутниковых геодезических измерений (определений)	-	-
24	472360.88	1274655.80	472361.51	1274655.93	Метод спутниковых геодезических измерений (определений)	-	-
25	472358.26	1274664.94	472358.92	1274664.84	Метод спутниковых геодезических измерений (определений)	-	-
26	472356.62	1274670.15	472356.96	1274672.22	Метод спутниковых геодезических измерений (определений)	-	-
13	472338.75	1274664.09	472338.75	1274664.09	Метод спутниковых геодезических измерений (определений)	-	-

2. Сведения о частях границ уточняемого земельного участка с кадастровым номером 04:08:040101:68 :

Обозначение части границ		Горизонтальное проложение (S), м	Описание прохождения части границ	Сведения о согласовании местоположения границ (согласовано/спорное)
от т.	до т.			
1	2	3	4	5
13	н1У	22.34	-	-
н1У	н2У	13.60	-	-
н2У	н3У	4.26	-	-
н3У	н4У	6.32	-	-
н4У	14	9.55	-	-
14	15	8.22	-	-
15	16	6.90	-	-
16	18	7.26	-	-
18	19	5.58	-	-
19	21	4.35	-	-
21	22	7.92	-	-
22	23	3.75	-	-
23	н5У	12.57	-	-
н5У	24	13.84	-	-
24	25	9.28	-	-
25	26	7.64	-	-
26	13	19.94	-	-

3. Сведения о характеристиках уточняемого земельного участка с кадастровым номером 04:08:040101:68 :

№ п/п	Наименование характеристики	Значение характеристики
1	2	3
1.	Адрес земельного участка	-
1.1.	Сведения о местоположении земельного участка (при отсутствии адреса) в структурированном в соответствии с федеральной информационной адресной системой виде	-
1.2.	Дополнительные сведения о местоположении земельного участка	-
2.	Площадь земельного участка ± величина погрешности определения (вычисления) площади (Р ± ΔР), м2	1269.88 ± 12.47
3.	Формула, примененная для расчета предельной допустимой погрешности определения площади земельного участка, с подставленными значениями и итоговые (вычисленные) значения (ΔР), м2	ΔР=3.5*Mt*√P=3.5*0,1*√1269.88=12.47
4.	Площадь земельного участка согласно сведениям Единого государственного реестра недвижимости (Ркад), м2	1165
5.	Оценка расхождения Р и Ркад (Р - Ркад), м2	105
6.	Предельные минимальный и максимальный размеры земельного участка (Рмин и Рмакс), м2	1100 -
7.	Кадастровый номер или иной государственный учетный номер (инвентарный) объекта недвижимости, расположенного на земельном участке	-
8.	Вид (виды) разрешенного использования	-
8.1.	Дополнительные сведения об использовании земельного участка	-

3. Сведения о характеристиках уточняемого земельного участка с кадастровым номером 04:08:040101:68 :

№ п/п	Наименование характеристики	Значение характеристики
1	2	3
9.	Сведения о земельных участках (землях общего пользования, территории общего пользования), посредством которых обеспечивается доступ	Земли общего пользования
10.	Иные сведения	-

4. Пояснения к сведениям об уточняемом земельном участке с кадастровым номером 04:08:040101:68 :

1.	-

Сведения об уточняемых земельных участках, необходимые для исправления реестровых ошибок в сведениях о местоположении их границ

1. Сведения о характерных точках границ уточняемого земельного участка с кадастровым номером 04:08:040101:52 :

Система координат **Зона № -**

Обозначение характерных точек границ	Координаты, м				Метод определения координат	Формулы, примененные для расчета средней квадратической погрешности определения координат характерных точек границ (Mt), с подставленными в такие формулы значениями и итоговые (вычисленные) значения Mt, м	Описание закрепления точки
	содержатся в Едином государственном реестре недвижимости		определены в результате выполнения комплексных кадастровых работ				
	X	Y	X	Y			
1	2	3	4	5	6	7	8
-	-	-	-	-	-	-	-

2. Сведения о частях границ уточняемого земельного участка с кадастровым номером 04:08:040101:52 :

Обозначение части границ		Горизонтальное проложение (S), м	Описание прохождения части границ	Сведения о согласовании местоположения границ (согласовано/спорное)
от т.	до т.			
1	2	3	4	5
-	-	-	-	-

3. Сведения о характеристиках уточняемого земельного участка с кадастровым номером 04:08:040101:52 :

№ п/п	Наименование характеристики	Значение характеристики
1	2	3
1.	Адрес земельного участка	-
1.1.	Сведения о местоположении земельного участка (при отсутствии адреса) в структурированном в соответствии с федеральной информационной адресной системой виде	-
1.2.	Дополнительные сведения о местоположении земельного участка	-
2.	Площадь земельного участка ± величина погрешности определения (вычисления) площади (Р ± ΔР), м2	1373 ± 13
3.	Формула, примененная для расчета предельной допустимой погрешности определения площади земельного участка, с подставленными значениями и итоговые (вычисленные) значения (ΔР), м2	ΔР=3.5*Mt*√P=3.5*0,1*√1373=13
4.	Площадь земельного участка согласно сведениям Единого государственного реестра недвижимости (Ркад), м2	1314
5.	Оценка расхождения Р и Ркад (Р - Ркад), м2	59
6.	Предельные минимальный и максимальный размеры земельного участка (Рмин и Рмакс), м2	1100 -
7.	Кадастровый номер или иной государственный учетный номер (инвентарный) объекта недвижимости, расположенного на земельном участке	-
8.	Вид (виды) разрешенного использования	-
8.1.	Дополнительные сведения об использовании земельного участка	-
9.	Сведения о земельных участках (землях общего пользования, территории общего пользования), посредством которых обеспечивается доступ	Земли общего пользования

3. Сведения о характеристиках уточняемого земельного участка с кадастровым номером 04:08:040101:52 :

№ п/п	Наименование характеристики	Значение характеристики
1	2	3
10.	Иные сведения	-

4. Пояснения к сведениям об уточняемом земельном участке с кадастровым номером 04:08:040101:52 :

1.	-

Сведения об уточняемых земельных участках, необходимые для исправления реестровых ошибок в сведениях о местоположении их границ

1. Сведения о характерных точках границ уточняемого земельного участка с кадастровым номером 04:08:040101:50 :

Система координат МСК-04, зона 1 **Зона №1**

Обозначение характерных точек границ	Координаты, м				Метод определения координат	Формулы, примененные для расчета средней квадратической погрешности определения координат характерных точек границ (Mt), с подставленными в такие формулы значениями и итоговые (вычисленные) значения Mt, м	Описание закрепления точки
	содержатся в Едином государственном реестре недвижимости		определены в результате выполнения комплексных кадастровых работ				
	X	Y	X	Y			
1	2	3	4	5	6	7	8
27	472535.00	1274751.54	472536.05	1274751.92	Метод спутниковых геодезических измерений (определений)	-	-
28	472530.09	1274749.86	472530.09	1274749.86	Метод спутниковых геодезических измерений (определений)	-	-
н6У	-	-	472520.56	1274747.24	Метод спутниковых геодезических измерений (определений)	-	-
29	472487.99	1274738.52	472487.71	1274738.21	Метод спутниковых геодезических измерений (определений)	-	-
30	472494.23	1274721.57	472494.23	1274721.57	Метод спутниковых геодезических измерений (определений)	-	-
1539	-	-	472512.62	1274728.11	Метод спутниковых геодезических измерений (определений)	-	-
н7У	-	-	472520.01	1274729.96	Метод спутниковых геодезических измерений (определений)	-	-
31	472532.87	1274735.32	472533.10	1274734.66	Метод спутниковых геодезических измерений (определений)	-	-
32	472534.12	1274731.72	472534.12	1274731.72	Метод спутниковых геодезических измерений (определений)	-	-

1. Сведения о характерных точках границ уточняемого земельного участка с кадастровым номером 04:08:040101:50 :

Система координат МСК-04, зона 1 **Зона №1**

Обозначение характерных точек границ	Координаты, м				Метод определения координат	Формулы, примененные для расчета средней квадратической погрешности определения координат характерных точек границ (Mt), с подставленными в такие формулы значениями и итоговые (вычисленные) значения Mt, м	Описание закрепления точки
	содержатся в Едином государственном реестре недвижимости		определены в результате выполнения комплексных кадастровых работ				
	X	Y	X	Y			
1	2	3	4	5	6	7	8
33	472540.19	1274733.80	472541.41	1274734.02	Метод спутниковых геодезических измерений (определений)	-	-
34	472538.80	1274737.57	472540.22	1274738.03	Метод спутниковых геодезических измерений (определений)	-	-
27	472535.00	1274751.54	472536.05	1274751.92	Метод спутниковых геодезических измерений (определений)	-	-

2. Сведения о частях границ уточняемого земельного участка с кадастровым номером 04:08:040101:50 :

Обозначение части границ		Горизонтальное проложение (S), м	Описание прохождения части границ	Сведения о согласовании местоположения границ (согласовано/спорное)
от т.	до т.			
1	2	3	4	5
27	28	6.31	-	-
28	н6У	9.88	-	-
н6У	29	34.07	-	-
29	30	17.87	-	-
30	1539	19.52	-	-
1539	н7У	7.62	-	-
н7У	31	13.91	-	-
31	32	3.11	-	-
32	33	7.64	-	-
33	34	4.18	-	-
34	27	14.50	-	-

3. Сведения о характеристиках уточняемого земельного участка с кадастровым номером 04:08:040101:50 :

№ п/п	Наименование характеристики	Значение характеристики
1	2	3
1.	Адрес земельного участка	-

3. Сведения о характеристиках уточняемого земельного участка с кадастровым номером 04:08:040101:50 :

№ п/п	Наименование характеристики	Значение характеристики
1	2	3
1.1.	Сведения о местоположении земельного участка (при отсутствии адреса) в структурированном в соответствии с федеральной информационной адресной системой виде	-
1.2.	Дополнительные сведения о местоположении земельного участка	-
2.	Площадь земельного участка ± величина погрешности определения (вычисления) площади (Р ± ΔР), м2	837.24 ± 10.13
3.	Формула, примененная для расчета предельной допустимой погрешности определения площади земельного участка, с подставленными значениями и итоговые (вычисленные) значения (ΔР), м2	ΔР=3.5*Mt*√P=3.5*0,1*√837.24=10.13
4.	Площадь земельного участка согласно сведениям Единого государственного реестра недвижимости (Ркад), м2	801
5.	Оценка расхождения Р и Ркад (Р - Ркад), м2	36
6.	Предельные минимальный и максимальный размеры земельного участка (Рмин и Рмакс), м2	1100 -
7.	Кадастровый номер или иной государственный учетный номер (инвентарный) объекта недвижимости, расположенного на земельном участке	-
8.	Вид (виды) разрешенного использования	-
8.1.	Дополнительные сведения об использовании земельного участка	-
9.	Сведения о земельных участках (землях общего пользования, территории общего пользования), посредством которых обеспечивается доступ	Земли общего пользования
10.	Иные сведения	-

4. Пояснения к сведениям об уточняемом земельном участке с кадастровым номером 04:08:040101:50 :

1.	-

Сведения об уточняемых земельных участках, необходимые для исправления реестровых ошибок в сведениях о местоположении их границ

1. Сведения о характерных точках границ уточняемого земельного участка с кадастровым номером 04:08:040101:51 :

Система координат МСК-04, зона 1 **Зона №1**

Обозначение характерных точек границ	Координаты, м				Метод определения координат	Формулы, примененные для расчета средней квадратической погрешности определения координат характерных точек границ (Mt), с подставленными в такие формулы значениями и итоговые (вычисленные) значения Mt, м	Описание закрепления точки
	содержатся в Едином государственном реестре недвижимости		определены в результате выполнения комплексных кадастровых работ				
	X	Y	X	Y			
1	2	3	4	5	6	7	8
35	472609.34	1274759.15	472609.66	1274759.15	Метод спутниковых геодезических измерений (определений)	-	-
н8У	-	-	472608.95	1274763.59	Метод спутниковых геодезических измерений (определений)	-	-
36	472605.71	1274771.59	472606.15	1274772.07	Метод спутниковых геодезических измерений (определений)	-	-
37	472571.35	1274757.90	472571.20	1274758.24	Метод спутниковых геодезических измерений (определений)	-	-
38	472571.83	1274756.37	472571.83	1274756.37	Метод спутниковых геодезических измерений (определений)	-	-
39	472557.01	1274751.47	472557.01	1274751.47	Метод спутниковых геодезических измерений (определений)	-	-
40	472558.87	1274745.12	472558.69	1274745.07	Метод спутниковых геодезических измерений (определений)	-	-
41	472573.37	1274749.15	472573.37	1274749.15	Метод спутниковых геодезических измерений (определений)	-	-
35	472609.34	1274759.15	472609.66	1274759.15	Метод спутниковых геодезических измерений (определений)	-	-

2. Сведения о частях границ уточняемого земельного участка с кадастровым номером 04:08:040101:51 :

Обозначение части границ		Горизонтальное проложение (S), м	Описание прохождения части границ	Сведения о согласовании местоположения границ (согласовано/спорное)
от т.	до т.			
1	2	3	4	5
35	н8У	4.50	-	-
н8У	36	8.93	-	-
36	37	37.59	-	-
37	38	1.97	-	-
38	39	15.61	-	-
39	40	6.62	-	-
40	41	15.24	-	-
41	35	37.64	-	-

3. Сведения о характеристиках уточняемого земельного участка с кадастровым номером 04:08:040101:51 :

№ п/п	Наименование характеристики	Значение характеристики
1	2	3
1.	Адрес земельного участка	-
1.1.	Сведения о местоположении земельного участка (при отсутствии адреса) в структурированном в соответствии с федеральной информационной адресной системой виде	-
1.2.	Дополнительные сведения о местоположении земельного участка	-
2.	Площадь земельного участка ± величина погрешности определения (вычисления) площади (Р ± ΔР), м2	535.88 ± 8.10
3.	Формула, примененная для расчета предельной допустимой погрешности определения площади земельного участка, с подставленными значениями и итоговые (вычисленные) значения (ΔР), м2	ΔР=3.5*Mt*√P=3.5*0,1*√535.88=8.10
4.	Площадь земельного участка согласно сведениям Единого государственного реестра недвижимости (Ркад), м2	513
5.	Оценка расхождения Р и Ркад (Р - Ркад), м2	23
6.	Предельные минимальный и максимальный размеры земельного участка (Рмин и Рмакс), м2	1100 -
7.	Кадастровый номер или иной государственный учетный номер (инвентарный) объекта недвижимости, расположенного на земельном участке	-
8.	Вид (виды) разрешенного использования	-
8.1.	Дополнительные сведения об использовании земельного участка	-
9.	Сведения о земельных участках (землях общего пользования, территории общего пользования), посредством которых обеспечивается доступ	Земли общего пользования
10.	Иные сведения	-

4. Пояснения к сведениям об уточняемом земельном участке с кадастровым номером 04:08:040101:51 :

1.	-

Сведения об уточняемых земельных участках, необходимые для исправления реестровых ошибок в сведениях о местоположении их границ

1. Сведения о характерных точках границ уточняемого земельного участка с кадастровым номером 04:08:040101:319 :

Система координат **Зона № -**

Обозначение характерных точек границ	Координаты, м				Метод определения координат	Формулы, примененные для расчета средней квадратической погрешности определения координат характерных точек границ (Mt), с подставленными в такие формулы значениями и итоговые (вычисленные) значения Mt, м	Описание закрепления точки
	содержатся в Едином государственном реестре недвижимости		определены в результате выполнения комплексных кадастровых работ				
	X	Y	X	Y			
1	2	3	4	5	6	7	8
-	-	-	-	-	-	-	-

2. Сведения о частях границ уточняемого земельного участка с кадастровым номером 04:08:040101:319 :

Обозначение части границ		Горизонтальное проложение (S), м	Описание прохождения части границ	Сведения о согласовании местоположения границ (согласовано/спорное)
от т.	до т.			
1	2	3	4	5
-	-	-	-	-

3. Сведения о характеристиках уточняемого земельного участка с кадастровым номером 04:08:040101:319 :

№ п/п	Наименование характеристики	Значение характеристики
1	2	3
1.	Адрес земельного участка	-
1.1.	Сведения о местоположении земельного участка (при отсутствии адреса) в структурированном в соответствии с федеральной информационной адресной системой виде	-
1.2.	Дополнительные сведения о местоположении земельного участка	-
2.	Площадь земельного участка ± величина погрешности определения (вычисления) площади (Р ± ΔР), м2	1763 ± 15
3.	Формула, примененная для расчета предельной допустимой погрешности определения площади земельного участка, с подставленными значениями и итоговые (вычисленные) значения (ΔР), м2	ΔР=3.5*Mt*√P=3.5*0,1*√1763=15
4.	Площадь земельного участка согласно сведениям Единого государственного реестра недвижимости (Ркад), м2	1744
5.	Оценка расхождения Р и Ркад (Р - Ркад), м2	19
6.	Предельные минимальный и максимальный размеры земельного участка (Рмин и Рмакс), м2	1100 -
7.	Кадастровый номер или иной государственный учетный номер (инвентарный) объекта недвижимости, расположенного на земельном участке	-
8.	Вид (виды) разрешенного использования	-
8.1.	Дополнительные сведения об использовании земельного участка	-
9.	Сведения о земельных участках (землях общего пользования, территории общего пользования), посредством которых обеспечивается доступ	Земли общего пользования

3. Сведения о характеристиках уточняемого земельного участка с кадастровым номером 04:08:040101:319 :

№ п/п	Наименование характеристики	Значение характеристики
1	2	3
10.	Иные сведения	-

4. Пояснения к сведениям об уточняемом земельном участке с кадастровым номером 04:08:040101:319 :

1.	-

Сведения об уточняемых земельных участках, необходимые для исправления реестровых ошибок в сведениях о местоположении их границ

1. Сведения о характерных точках границ уточняемого земельного участка с кадастровым номером 04:08:040101:318 :

Система координат МСК-04, зона 1 **Зона №1**

Обозначение характерных точек границ	Координаты, м				Метод определения координат	Формулы, примененные для расчета средней квадратической погрешности определения координат характерных точек границ (Mt), с подставленными в такие формулы значениями и итоговые (вычисленные) значения Mt, м	Описание закрепления точки
	содержатся в Едином государственном реестре недвижимости		определены в результате выполнения комплексных кадастровых работ				
	X	Y	X	Y			
1	2	3	4	5	6	7	8
42	472484.31	1274916.88	472484.31	1274916.88	Метод спутниковых геодезических измерений (определений)	-	-
43	472479.75	1274933.11	472479.75	1274933.11	Метод спутниковых геодезических измерений (определений)	-	-
44	472475.50	1274946.75	472475.50	1274946.75	Метод спутниковых геодезических измерений (определений)	-	-
45	472464.27	1274950.38	472464.27	1274950.38	Метод спутниковых геодезических измерений (определений)	-	-
46	472450.01	1274947.76	472450.01	1274947.76	Метод спутниковых геодезических измерений (определений)	-	-
47	472454.05	1274931.78	472454.05	1274931.78	Метод спутниковых геодезических измерений (определений)	-	-
48	472452.75	1274931.23	472452.75	1274931.23	Метод спутниковых геодезических измерений (определений)	-	-
49	472454.47	1274925.93	472454.47	1274925.93	Метод спутниковых геодезических измерений (определений)	-	-
50	472461.46	1274905.86	472461.46	1274905.86	Метод спутниковых геодезических измерений (определений)	-	-

1. Сведения о характерных точках границ уточняемого земельного участка с кадастровым номером 04:08:040101:318 :

Система координат МСК-04, зона 1 **Зона №1**

Обозначение характерных точек границ	Координаты, м				Метод определения координат	Формулы, примененные для расчета средней квадратической погрешности определения координат характерных точек границ (Mt), с подставленными в такие формулы значениями и итоговые (вычисленные) значения Mt, м	Описание закрепления точки
	содержатся в Едином государственном реестре недвижимости		определены в результате выполнения комплексных кадастровых работ				
	X	Y	X	Y			
1	2	3	4	5	6	7	8
51	472476.26	1274911.06	472476.26	1274911.06	Метод спутниковых геодезических измерений (определений)	-	-
42	472484.31	1274916.88	472484.31	1274916.88	Метод спутниковых геодезических измерений (определений)	-	-

2. Сведения о частях границ уточняемого земельного участка с кадастровым номером 04:08:040101:318 :

Обозначение части границ		Горизонтальное проложение (S), м	Описание прохождения части границ	Сведения о согласовании местоположения границ (согласовано/спорное)
от т.	до т.			
1	2	3	4	5
42	43	16.86	-	-
43	44	14.29	-	-
44	45	11.80	-	-
45	46	14.50	-	-
46	47	16.48	-	-
47	48	1.41	-	-
48	49	5.57	-	-
49	50	21.25	-	-
50	51	15.69	-	-
51	42	9.93	-	-

3. Сведения о характеристиках уточняемого земельного участка с кадастровым номером 04:08:040101:318 :

№ п/п	Наименование характеристики	Значение характеристики
1	2	3
1.	Адрес земельного участка	-
1.1.	Сведения о местоположении земельного участка (при отсутствии адреса) в структурированном в соответствии с федеральной информационной адресной системой виде	-
1.2.	Дополнительные сведения о местоположении земельного участка	-
2.	Площадь земельного участка ± величина погрешности определения (вычисления) площади (P ± ΔP), м2	1011.16 ± 11.13

3. Сведения о характеристиках уточняемого земельного участка с кадастровым номером 04:08:040101:318 :

№ п/п	Наименование характеристики	Значение характеристики
1	2	3
3.	Формула, примененная для расчета предельной допустимой погрешности определения площади земельного участка, с подставленными значениями и итоговые (вычисленные) значения (ΔР), м2	ΔР=3.5*Mt*√P=3.5*0,1*√1011.16=11.13
4.	Площадь земельного участка согласно сведениям Единого государственного реестра недвижимости (Ркад), м2	1012
5.	Оценка расхождения Р и Ркад (Р - Ркад), м2	1
6.	Предельные минимальный и максимальный размеры земельного участка (Рмин и Рмакс), м2	1100 -
7.	Кадастровый номер или иной государственный учетный номер (инвентарный) объекта недвижимости, расположенного на земельном участке	-
8.	Вид (виды) разрешенного использования	-
8.1.	Дополнительные сведения об использовании земельного участка	-
9.	Сведения о земельных участках (землях общего пользования, территории общего пользования), посредством которых обеспечивается доступ	Земли общего пользования
10.	Иные сведения	-

4. Пояснения к сведениям об уточняемом земельном участке с кадастровым номером 04:08:040101:318 :

1.	-

Сведения об уточняемых земельных участках, необходимые для исправления реестровых ошибок в сведениях о местоположении их границ

1. Сведения о характерных точках границ уточняемого земельного участка с кадастровым номером 04:08:040101:2 :

Система координат МСК-04, зона 1 **Зона №1**

Обозначение характерных точек границ	Координаты, м				Метод определения координат	Формулы, примененные для расчета средней квадратической погрешности определения координат характерных точек границ (Mt), с подставленными в такие формулы значениями и итоговые (вычисленные) значения Mt, м	Описание закрепления точки
	содержатся в Едином государственном реестре недвижимости		определены в результате выполнения комплексных кадастровых работ				
	X	Y	X	Y			
1	2	3	4	5	6	7	8
146	473146.96	1274021.86	473146.96	1274021.86	Метод спутниковых геодезических измерений (определений)	-	Временный межевой знак
147	473177.53	1274061.08	473177.53	1274061.08	Метод спутниковых геодезических измерений (определений)	-	Временный межевой знак
148	473138.66	1274090.26	473138.66	1274090.26	Метод спутниковых геодезических измерений (определений)	-	Временный межевой знак
149	473120.76	1274067.52	473120.76	1274067.52	Метод спутниковых геодезических измерений (определений)	-	Временный межевой знак
150	473091.63	1274030.39	473091.63	1274030.39	Метод спутниковых геодезических измерений (определений)	-	Временный межевой знак
151	473088.04	1274025.51	473088.04	1274025.51	Метод спутниковых геодезических измерений (определений)	-	Временный межевой знак
152	473101.69	1274015.08	473101.69	1274015.08	Метод спутниковых геодезических измерений (определений)	-	Временный межевой знак
н1381У	-	-	473110.74	1274027.62	Метод спутниковых геодезических измерений (определений)	-	Временный межевой знак
н1380У	-	-	473117.39	1274035.66	Метод спутниковых геодезических измерений (определений)	-	Временный межевой знак

1. Сведения о характерных точках границ уточняемого земельного участка с кадастровым номером 04:08:040101:2 :

Система координат МСК-04, зона 1 **Зона №1**

Обозначение характерных точек границ	Координаты, м				Метод определения координат	Формулы, примененные для расчета средней квадратической погрешности определения координат характерных точек границ (Mt), с подставленными в такие формулы значениями и итоговые (вычисленные) значения Mt, м	Описание закрепления точки
	содержатся в Едином государственном реестре недвижимости		определены в результате выполнения комплексных кадастровых работ				
	X	Y	X	Y			
1	2	3	4	5	6	7	8
153	473121.30	1274040.08	473121.30	1274040.08	Метод спутниковых геодезических измерений (определений)	-	Временный межевой знак
146	473146.96	1274021.86	473146.96	1274021.86	Метод спутниковых геодезических измерений (определений)	-	Временный межевой знак

2. Сведения о частях границ уточняемого земельного участка с кадастровым номером 04:08:040101:2 :

Обозначение части границ		Горизонтальное проложение (S), м	Описание прохождения части границ	Сведения о согласовании местоположения границ (согласовано/спорное)
от т.	до т.			
1	2	3	4	5
146	147	49.73	-	-
147	148	48.60	-	-
148	149	28.94	-	-
149	150	47.19	-	-
150	151	6.06	-	-
151	152	17.18	-	-
152	н1381У	15.46	-	-
н1381У	н1380У	10.43	-	-
н1380У	153	5.90	-	-
153	146	31.47	-	-

3. Сведения о характеристиках уточняемого земельного участка с кадастровым номером 04:08:040101:2 :

№ п/п	Наименование характеристики	Значение характеристики
1	2	3
1.	Адрес земельного участка	-
1.1.	Сведения о местоположении земельного участка (при отсутствии адреса) в структурированном в соответствии с федеральной информационной адресной системой виде	-
1.2.	Дополнительные сведения о местоположении земельного участка	-
2.	Площадь земельного участка ± величина погрешности определения (вычисления) площади (P ± ΔP), м2	2989 ± 19

3. Сведения о характеристиках уточняемого земельного участка с кадастровым номером 04:08:040101:2 :

№ п/п	Наименование характеристики	Значение характеристики
1	2	3
3.	Формула, примененная для расчета предельной допустимой погрешности определения площади земельного участка, с подставленными значениями и итоговые (вычисленные) значения (ΔР), м2	ΔР=3.5*Mt*√P=3.5*0,1*√2989=19
4.	Площадь земельного участка согласно сведениям Единого государственного реестра недвижимости (Ркад), м2	3000
5.	Оценка расхождения Р и Ркад (Р - Ркад), м2	11
6.	Предельные минимальный и максимальный размеры земельного участка (Рмин и Рмакс), м2	1100 -
7.	Кадастровый номер или иной государственный учетный номер (инвентарный) объекта недвижимости, расположенного на земельном участке	-
8.	Вид (виды) разрешенного использования	-
8.1.	Дополнительные сведения об использовании земельного участка	-
9.	Сведения о земельных участках (землях общего пользования, территории общего пользования), посредством которых обеспечивается доступ	Земли общего пользования
10.	Иные сведения	-

4. Пояснения к сведениям об уточняемом земельном участке с кадастровым номером 04:08:040101:2 :

1.	-

Сведения об уточняемых земельных участках, необходимые для исправления реестровых ошибок в сведениях о местоположении их границ

1. Сведения о характерных точках границ уточняемого земельного участка с кадастровым номером 04:08:040101:3 :

Система координат МСК-04, зона 1 **Зона №1**

Обозначение характерных точек границ	Координаты, м				Метод определения координат	Формулы, примененные для расчета средней квадратической погрешности определения координат характерных точек границ (Mt), с подставленными в такие формулы значениями и итоговые (вычисленные) значения Mt, м	Описание закрепления точки
	содержатся в Едином государственном реестре недвижимости		определены в результате выполнения комплексных кадастровых работ				
	X	Y	X	Y			
1	2	3	4	5	6	7	8
154	473127.41	1273995.93	473127.41	1273995.93	Метод спутниковых геодезических измерений (определений)	-	-
146	473146.96	1274021.86	473146.96	1274021.86	Метод спутниковых геодезических измерений (определений)	-	-
153	473121.30	1274040.08	473121.30	1274040.08	Метод спутниковых геодезических измерений (определений)	-	-
н1380У	-	-	473117.39	1274035.66	Метод спутниковых геодезических измерений (определений)	-	-
н1381У	-	-	473110.74	1274027.62	Метод спутниковых геодезических измерений (определений)	-	-
152	473101.69	1274015.08	473101.69	1274015.08	Метод спутниковых геодезических измерений (определений)	-	-
154	473127.41	1273995.93	473127.41	1273995.93	Метод спутниковых геодезических измерений (определений)	-	-

2. Сведения о частях границ уточняемого земельного участка с кадастровым номером 04:08:040101:3 :

Обозначение части границ		Горизонтальное проложение (S), м	Описание прохождения части границ	Сведения о согласовании местоположения границ (согласовано/спорное)
от т.	до т.			
1	2	3	4	5
154	146	32.47	-	-
146	153	31.47	-	-

2. Сведения о частях границ уточняемого земельного участка с кадастровым номером 04:08:040101:3 :

Обозначение части границ		Горизонтальное проложение (S), м	Описание прохождения части границ	Сведения о согласовании местоположения границ (согласовано/спорное)
от т.	до т.			
1	2	3	4	5
153	н1380У	5.90	-	-
н1380У	н1381У	10.43	-	-
н1381У	152	15.46	-	-
152	154	32.07	-	-

3. Сведения о характеристиках уточняемого земельного участка с кадастровым номером 04:08:040101:3 :

№ п/п	Наименование характеристики	Значение характеристики
1	2	3
1.	Адрес земельного участка	-
1.1.	Сведения о местоположении земельного участка (при отсутствии адреса) в структурированном в соответствии с федеральной информационной адресной системой виде	-
1.2.	Дополнительные сведения о местоположении земельного участка	-
2.	Площадь земельного участка ± величина погрешности определения (вычисления) площади (Р ± ΔР), м2	1031 ± 11
3.	Формула, примененная для расчета предельной допустимой погрешности определения площади земельного участка, с подставленными значениями и итоговые (вычисленные) значения (ΔР), м2	ΔР=3.5*Mt*√P=3.5*0,1*√1031=11
4.	Площадь земельного участка согласно сведениям Единого государственного реестра недвижимости (Ркад), м2	1020
5.	Оценка расхождения Р и Ркад (Р - Ркад), м2	11
6.	Предельные минимальный и максимальный размеры земельного участка (Рмин и Рмакс), м2	1100 -
7.	Кадастровый номер или иной государственный учетный номер (инвентарный) объекта недвижимости, расположенного на земельном участке	-
8.	Вид (виды) разрешенного использования	-
8.1.	Дополнительные сведения об использовании земельного участка	-
9.	Сведения о земельных участках (землях общего пользования, территории общего пользования), посредством которых обеспечивается доступ	Земли общего пользования
10.	Иные сведения	-

4. Пояснения к сведениям об уточняемом земельном участке с кадастровым номером 04:08:040101:3 :

1.	-

Сведения об уточняемых земельных участках, необходимые для исправления реестровых ошибок в сведениях о местоположении их границ

1. Сведения о характерных точках границ уточняемого земельного участка с кадастровым номером 04:08:040101:4 :

Система координат МСК-04, зона 1 **Зона №1**

Обозначение характерных точек границ	Координаты, м				Метод определения координат	Формулы, примененные для расчета средней квадратической погрешности определения координат характерных точек границ (Mt), с подставленными в такие формулы значениями и итоговые (вычисленные) значения Mt, м	Описание закрепления точки
	содержатся в Едином государственном реестре недвижимости		определены в результате выполнения комплексных кадастровых работ				
	X	Y	X	Y			
1	2	3	4	5	6	7	8
155	472797.73	1273959.44	472798.46	1273959.93	Метод спутниковых геодезических измерений (определений)	-	Долговременный межевой знак
н1449У	-	-	472812.46	1273977.16	Метод спутниковых геодезических измерений (определений)	-	Долговременный межевой знак
н1450У	-	-	472822.87	1273987.44	Метод спутниковых геодезических измерений (определений)	-	Долговременный межевой знак
156	472835.14	1274001.10	472835.54	1274002.25	Метод спутниковых геодезических измерений (определений)	-	Долговременный межевой знак
н1451У	-	-	472837.13	1274003.26	Метод спутниковых геодезических измерений (определений)	-	Долговременный межевой знак
н1452У	-	-	472843.11	1274009.77	Метод спутниковых геодезических измерений (определений)	-	Долговременный межевой знак
157	472846.43	1274013.43	472847.29	1274014.32	Метод спутниковых геодезических измерений (определений)	-	Долговременный межевой знак
158	472826.74	1274031.98	472826.74	1274031.98	Метод спутниковых геодезических измерений (определений)	-	Долговременный межевой знак
159	472784.15	1274012.08	472784.15	1274012.08	Метод спутниковых геодезических измерений (определений)	-	Долговременный межевой знак

1. Сведения о характерных точках границ уточняемого земельного участка с кадастровым номером 04:08:040101:4 :

Система координат МСК-04, зона 1 **Зона №1**

Обозначение характерных точек границ	Координаты, м				Метод определения координат	Формулы, примененные для расчета средней квадратической погрешности определения координат характерных точек границ (Mt), с подставленными в такие формулы значениями и итоговые (вычисленные) значения Mt, м	Описание закрепления точки
	содержатся в Едином государственном реестре недвижимости		определены в результате выполнения комплексных кадастровых работ				
	X	Y	X	Y			
1	2	3	4	5	6	7	8
160	472776.27	1273976.54	472776.27	1273976.54	Метод спутниковых геодезических измерений (определений)	-	Долговременный межевой знак
н1453У	-	-	472794.59	1273962.83	Метод спутниковых геодезических измерений (определений)	-	Долговременный межевой знак
155	472797.73	1273959.44	472798.46	1273959.93	Метод спутниковых геодезических измерений (определений)	-	Долговременный межевой знак

2. Сведения о частях границ уточняемого земельного участка с кадастровым номером 04:08:040101:4 :

Обозначение части границ		Горизонтальное проложение (S), м	Описание прохождения части границ	Сведения о согласовании местоположения границ (согласовано/спорное)
от т.	до т.			
1	2	3	4	5
155	н1449У	22.20	-	-
н1449У	н1450У	14.63	-	-
н1450У	156	19.49	-	-
156	н1451У	1.88	-	-
н1451У	н1452У	8.84	-	-
н1452У	157	6.18	-	-
157	158	27.10	-	-
158	159	47.01	-	-
159	160	36.40	-	-
160	н1453У	22.88	-	-
н1453У	155	4.84	-	-

3. Сведения о характеристиках уточняемого земельного участка с кадастровым номером 04:08:040101:4 :

№ п/п	Наименование характеристики	Значение характеристики
1	2	3
1.	Адрес земельного участка	-

3. Сведения о характеристиках уточняемого земельного участка с кадастровым номером 04:08:040101:4 :

№ п/п	Наименование характеристики	Значение характеристики
1	2	3
1.1.	Сведения о местоположении земельного участка (при отсутствии адреса) в структурированном в соответствии с федеральной информационной адресной системой виде	-
1.2.	Дополнительные сведения о местоположении земельного участка	-
2.	Площадь земельного участка ± величина погрешности определения (вычисления) площади (Р ± ΔР), м2	2670 ± 18
3.	Формула, примененная для расчета предельной допустимой погрешности определения площади земельного участка, с подставленными значениями и итоговые (вычисленные) значения (ΔР), м2	ΔР=3.5*Mt*√P=3.5*0,1*√2670=18
4.	Площадь земельного участка согласно сведениям Единого государственного реестра недвижимости (Ркад), м2	2683
5.	Оценка расхождения Р и Ркад (Р - Ркад), м2	13
6.	Предельные минимальный и максимальный размеры земельного участка (Рмин и Рмакс), м2	1100 -
7.	Кадастровый номер или иной государственный учетный номер (инвентарный) объекта недвижимости, расположенного на земельном участке	-
8.	Вид (виды) разрешенного использования	-
8.1.	Дополнительные сведения об использовании земельного участка	-
9.	Сведения о земельных участках (землях общего пользования, территории общего пользования), посредством которых обеспечивается доступ	Земли общего пользования
10.	Иные сведения	-

4. Пояснения к сведениям об уточняемом земельном участке с кадастровым номером 04:08:040101:4 :

1.	-

Сведения об уточняемых земельных участках, необходимые для исправления реестровых ошибок в сведениях о местоположении их границ

1. Сведения о характерных точках границ уточняемого земельного участка с кадастровым номером 04:08:040101:15 :

Система координат МСК-04, зона 1 **Зона №1**

Обозначение характерных точек границ	Координаты, м				Метод определения координат	Формулы, примененные для расчета средней квадратической погрешности определения координат характерных точек границ (Mt), с подставленными в такие формулы значениями и итоговые (вычисленные) значения Mt, м	Описание закрепления точки
	содержатся в Едином государственном реестре недвижимости		определены в результате выполнения комплексных кадастровых работ				
	X	Y	X	Y			
1	2	3	4	5	6	7	8
161	472322.94	1275826.84	472322.94	1275826.84	-	-	Столб деревянный
162	472318.11	1275834.91	472318.65	1275836.23	-	-	Столб деревянный
163	472320.99	1275837.17	472321.70	1275837.68	-	-	Столб деревянный
164	472305.30	1275870.47	472305.96	1275870.90	-	-	Столб деревянный
165	472224.56	1275837.63	472224.56	1275837.63	-	-	Столб деревянный
166	472243.20	1275797.65	472243.20	1275797.65	-	-	Столб деревянный
167	472248.26	1275800.20	472248.26	1275800.20	-	-	Столб деревянный
168	472268.07	1275807.83	472268.07	1275807.83	-	-	Столб деревянный
161	472322.94	1275826.84	472322.94	1275826.84	-	-	Столб деревянный

2. Сведения о частях границ уточняемого земельного участка с кадастровым номером 04:08:040101:15 :

Обозначение части границ		Горизонтальное проложение (S), м	Описание прохождения части границ	Сведения о согласовании местоположения границ (согласовано/спорное)
от т.	до т.			
1	2	3	4	5
161	162	10.32	-	-
162	163	3.38	-	-
163	164	36.76	-	-
164	165	87.94	-	-
165	166	44.11	-	-
166	167	5.67	-	-
167	168	21.23	-	-
168	161	58.07	-	-

3. Сведения о характеристиках уточняемого земельного участка с кадастровым номером 04:08:040101:15 :

№ п/п	Наименование характеристики	Значение характеристики
1	2	3
1.	Адрес земельного участка	-
1.1.	Сведения о местоположении земельного участка (при отсутствии адреса) в структурированном в соответствии с федеральной информационной адресной системой виде	-
1.2.	Дополнительные сведения о местоположении земельного участка	-
2.	Площадь земельного участка ± величина погрешности определения (вычисления) площади (Р ± ΔР), м2	3940 ± 22
3.	Формула, примененная для расчета предельной допустимой погрешности определения площади земельного участка, с подставленными значениями и итоговые (вычисленные) значения (ΔР), м2	ΔР=3.5*Mt*√P=3.5*0,1*√3940=22
4.	Площадь земельного участка согласно сведениям Единого государственного реестра недвижимости (Ркад), м2	3900
5.	Оценка расхождения Р и Ркад (Р - Ркад), м2	40
6.	Предельные минимальный и максимальный размеры земельного участка (Рмин и Рмакс), м2	1100 -
7.	Кадастровый номер или иной государственный учетный номер (инвентарный) объекта недвижимости, расположенного на земельном участке	-
8.	Вид (виды) разрешенного использования	-
8.1.	Дополнительные сведения об использовании земельного участка	-
9.	Сведения о земельных участках (землях общего пользования, территории общего пользования), посредством которых обеспечивается доступ	Земли общего пользования
10.	Иные сведения	-

4. Пояснения к сведениям об уточняемом земельном участке с кадастровым номером 04:08:040101:15 :

1.	-

Сведения об уточняемых земельных участках, необходимые для исправления реестровых ошибок в сведениях о местоположении их границ

1. Сведения о характерных точках границ уточняемого земельного участка с кадастровым номером 04:08:040101:20 :

Система координат МСК-04, зона 1 **Зона №1**

Обозначение характерных точек границ	Координаты, м				Метод определения координат	Формулы, примененные для расчета средней квадратической погрешности определения координат характерных точек границ (Mt), с подставленными в такие формулы значениями и итоговые (вычисленные) значения Mt, м	Описание закрепления точки
	содержатся в Едином государственном реестре недвижимости		определены в результате выполнения комплексных кадастровых работ				
	X	Y	X	Y			
1	2	3	4	5	6	7	8
169	472485.20	1275734.54	472485.20	1275734.54	Метод спутниковых геодезических измерений (определений)	-	Столб деревянный
170	472477.24	1275753.29	472477.54	1275752.97	Метод спутниковых геодезических измерений (определений)	-	Столб деревянный
171	472472.70	1275751.50	472472.39	1275750.65	Метод спутниковых геодезических измерений (определений)	-	Столб деревянный
172	472465.18	1275748.21	472465.92	1275747.79	Метод спутниковых геодезических измерений (определений)	-	Столб деревянный
н1488У	-	-	472454.57	1275743.89	Метод спутниковых геодезических измерений (определений)	-	Столб деревянный
173	472454.10	1275743.87	472454.74	1275743.40	Метод спутниковых геодезических измерений (определений)	-	Столб деревянный
174	472433.92	1275737.03	472434.56	1275735.00	Метод спутниковых геодезических измерений (определений)	-	Столб деревянный
175	472438.75	1275721.69	472438.75	1275721.69	Метод спутниковых геодезических измерений (определений)	-	Столб деревянный
176	472426.30	1275714.74	472426.30	1275714.74	Метод спутниковых геодезических измерений (определений)	-	Столб деревянный

1. Сведения о характерных точках границ уточняемого земельного участка с кадастровым номером 04:08:040101:20 :

Система координат МСК-04, зона 1 **Зона №1**

Обозначение характерных точек границ	Координаты, м				Метод определения координат	Формулы, примененные для расчета средней квадратической погрешности определения координат характерных точек границ (Mt), с подставленными в такие формулы значениями и итоговые (вычисленные) значения Mt, м	Описание закрепления точки
	содержатся в Едином государственном реестре недвижимости		определены в результате выполнения комплексных кадастровых работ				
	X	Y	X	Y			
1	2	3	4	5	6	7	8
177	472428.60	1275709.87	472428.60	1275709.87	Метод спутниковых геодезических измерений (определений)	-	Столб деревянный
178	472453.28	1275720.83	472453.28	1275720.83	Метод спутниковых геодезических измерений (определений)	-	Столб деревянный
169	472485.20	1275734.54	472485.20	1275734.54	Метод спутниковых геодезических измерений (определений)	-	Столб деревянный

2. Сведения о частях границ уточняемого земельного участка с кадастровым номером 04:08:040101:20 :

Обозначение части границ		Горизонтальное проложение (S), м	Описание прохождения части границ	Сведения о согласовании местоположения границ (согласовано/спорное)
от т.	до т.			
1	2	3	4	5
169	170	19.96	-	-
170	171	5.65	-	-
171	172	7.07	-	-
172	н1488У	12.00	-	-
н1488У	173	0.52	-	-
173	174	21.86	-	-
174	175	13.95	-	-
175	176	14.26	-	-
176	177	5.39	-	-
177	178	27.00	-	-
178	169	34.74	-	-

3. Сведения о характеристиках уточняемого земельного участка с кадастровым номером 04:08:040101:20 :

№ п/п	Наименование характеристики	Значение характеристики
1	2	3
1.	Адрес земельного участка	-

3. Сведения о характеристиках уточняемого земельного участка с кадастровым номером 04:08:040101:20 :

№ п/п	Наименование характеристики	Значение характеристики
1	2	3
1.1.	Сведения о местоположении земельного участка (при отсутствии адреса) в структурированном в соответствии с федеральной информационной адресной системой виде	-
1.2.	Дополнительные сведения о местоположении земельного участка	-
2.	Площадь земельного участка ± величина погрешности определения (вычисления) площади (Р ± ΔР), м2	1042 ± 11
3.	Формула, примененная для расчета предельной допустимой погрешности определения площади земельного участка, с подставленными значениями и итоговые (вычисленные) значения (ΔР), м2	ΔР=3.5*Mt*√P=3.5*0,1*√1042=11
4.	Площадь земельного участка согласно сведениям Единого государственного реестра недвижимости (Ркад), м2	1083
5.	Оценка расхождения Р и Ркад (Р - Ркад), м2	41
6.	Предельные минимальный и максимальный размеры земельного участка (Рмин и Рмакс), м2	1100 -
7.	Кадастровый номер или иной государственный учетный номер (инвентарный) объекта недвижимости, расположенного на земельном участке	-
8.	Вид (виды) разрешенного использования	-
8.1.	Дополнительные сведения об использовании земельного участка	-
9.	Сведения о земельных участках (землях общего пользования, территории общего пользования), посредством которых обеспечивается доступ	Земли общего пользования
10.	Иные сведения	-

4. Пояснения к сведениям об уточняемом земельном участке с кадастровым номером 04:08:040101:20 :

1.	-

Сведения об уточняемых земельных участках, необходимые для исправления реестровых ошибок в сведениях о местоположении их границ

1. Сведения о характерных точках границ уточняемого земельного участка с кадастровым номером 04:08:040101:25 :

Система координат МСК-04, зона 1 **Зона №1**

Обозначение характерных точек границ	Координаты, м				Метод определения координат	Формулы, примененные для расчета средней квадратической погрешности определения координат характерных точек границ (Mt), с подставленными в такие формулы значениями и итоговые (вычисленные) значения Mt, м	Описание закрепления точки
	содержатся в Едином государственном реестре недвижимости		определены в результате выполнения комплексных кадастровых работ				
	X	Y	X	Y			
1	2	3	4	5	6	7	8
179	472512.48	1275671.00	472512.78	1275671.18	Метод спутниковых геодезических измерений (определений)	-	Столб деревянный
180	472503.97	1275691.74	472503.97	1275691.74	Метод спутниковых геодезических измерений (определений)	-	Столб деревянный
181	472498.00	1275691.41	472498.00	1275691.41	Метод спутниковых геодезических измерений (определений)	-	Столб деревянный
182	472468.64	1275677.55	472468.64	1275677.55	Метод спутниковых геодезических измерений (определений)	-	Столб деревянный
183	472473.08	1275667.98	472473.08	1275667.98	Метод спутниковых геодезических измерений (определений)	-	Столб деревянный
184	472478.44	1275670.14	472475.39	1275663.78	Метод спутниковых геодезических измерений (определений)	-	Столб деревянный
н1524У	-	-	472480.63	1275666.07	Метод спутниковых геодезических измерений (определений)	-	Столб деревянный
185	472486.31	1275655.55	472486.31	1275655.55	Метод спутниковых геодезических измерений (определений)	-	Столб деревянный
186	472490.13	1275657.57	472490.13	1275657.57	Метод спутниковых геодезических измерений (определений)	-	Столб деревянный

1. Сведения о характерных точках границ уточняемого земельного участка с кадастровым номером 04:08:040101:25 :

Система координат МСК-04, зона 1 **Зона №1**

Обозначение характерных точек границ	Координаты, м				Метод определения координат	Формулы, примененные для расчета средней квадратической погрешности определения координат характерных точек границ (Mt), с подставленными в такие формулы значениями и итоговые (вычисленные) значения Mt, м	Описание закрепления точки
	содержатся в Едином государственном реестре недвижимости		определены в результате выполнения комплексных кадастровых работ				
	X	Y	X	Y			
1	2	3	4	5	6	7	8
187	472489.02	1275660.15	472489.02	1275660.15	Метод спутниковых геодезических измерений (определений)	-	Столб деревянный
188	472499.01	1275664.50	472500.63	1275666.01	Метод спутниковых геодезических измерений (определений)	-	Столб деревянный
189	472508.19	1275668.55	472508.13	1275669.19	Метод спутниковых геодезических измерений (определений)	-	Столб деревянный
179	472512.48	1275671.00	472512.78	1275671.18	Метод спутниковых геодезических измерений (определений)	-	Столб деревянный

2. Сведения о частях границ уточняемого земельного участка с кадастровым номером 04:08:040101:25 :

Обозначение части границ		Горизонтальное проложение (S), м	Описание прохождения части границ	Сведения о согласовании местоположения границ (согласовано/спорное)
от т.	до т.			
1	2	3	4	5
179	180	22.37	-	-
180	181	5.98	-	-
181	182	32.47	-	-
182	183	10.55	-	-
183	184	4.79	-	-
184	н1524У	5.72	-	-
н1524У	185	11.96	-	-
185	186	4.32	-	-
186	187	2.81	-	-
187	188	13.01	-	-
188	189	8.15	-	-
189	179	5.06	-	-

3. Сведения о характеристиках уточняемого земельного участка с кадастровым номером 04:08:040101:25 :

№ п/п	Наименование характеристики	Значение характеристики
1	2	3
1.	Адрес земельного участка	-
1.1.	Сведения о местоположении земельного участка (при отсутствии адреса) в структурированном в соответствии с федеральной информационной адресной системой виде	-
1.2.	Дополнительные сведения о местоположении земельного участка	-
2.	Площадь земельного участка ± величина погрешности определения (вычисления) площади (Р ± ΔР), м2	867 ± 10
3.	Формула, примененная для расчета предельной допустимой погрешности определения площади земельного участка, с подставленными значениями и итоговые (вычисленные) значения (ΔР), м2	ΔР=3.5*Mt*√P=3.5*0,1*√867=10
4.	Площадь земельного участка согласно сведениям Единого государственного реестра недвижимости (Ркад), м2	848
5.	Оценка расхождения Р и Ркад (Р - Ркад), м2	19
6.	Предельные минимальный и максимальный размеры земельного участка (Рмин и Рмакс), м2	1100 -
7.	Кадастровый номер или иной государственный учетный номер (инвентарный) объекта недвижимости, расположенного на земельном участке	-
8.	Вид (виды) разрешенного использования	-
8.1.	Дополнительные сведения об использовании земельного участка	-
9.	Сведения о земельных участках (землях общего пользования, территории общего пользования), посредством которых обеспечивается доступ	Земли общего пользования
10.	Иные сведения	-

4. Пояснения к сведениям об уточняемом земельном участке с кадастровым номером 04:08:040101:25 :

1.	-

Сведения об уточняемых земельных участках, необходимые для исправления реестровых ошибок в сведениях о местоположении их границ

1. Сведения о характерных точках границ уточняемого земельного участка с кадастровым номером 04:08:040101:35 :

Система координат МСК-04, зона 1 **Зона №1**

Обозначение характерных точек границ	Координаты, м				Метод определения координат	Формулы, примененные для расчета средней квадратической погрешности определения координат характерных точек границ (Mt), с подставленными в такие формулы значениями и итоговые (вычисленные) значения Mt, м	Описание закрепления точки
	содержатся в Едином государственном реестре недвижимости		определены в результате выполнения комплексных кадастровых работ				
	X	Y	X	Y			
1	2	3	4	5	6	7	8
190	472525.54	1275793.53	472535.49	1275797.65	Метод спутниковых геодезических измерений (определений)	-	Временный межевой знак
191	472525.32	1275804.98	472533.94	1275800.35	Метод спутниковых геодезических измерений (определений)	-	Временный межевой знак
192	472514.63	1275816.11	472514.63	1275816.11	Метод спутниковых геодезических измерений (определений)	-	Временный межевой знак
193	472491.18	1275825.92	472491.18	1275825.92	Метод спутниковых геодезических измерений (определений)	-	Временный межевой знак
194	472472.64	1275833.67	472471.51	1275834.24	Метод спутниковых геодезических измерений (определений)	-	Временный межевой знак
195	472461.40	1275828.87	472461.58	1275829.23	Метод спутниковых геодезических измерений (определений)	-	Временный межевой знак
196	472473.62	1275800.73	472473.62	1275800.73	Метод спутниковых геодезических измерений (определений)	-	Временный межевой знак
197	472484.42	1275773.13	472485.63	1275773.08	Метод спутниковых геодезических измерений (определений)	-	Временный межевой знак
190	472525.54	1275793.53	472535.49	1275797.65	Метод спутниковых геодезических измерений (определений)	-	Временный межевой знак

2. Сведения о частях границ уточняемого земельного участка с кадастровым номером 04:08:040101:35 :

Обозначение части границ		Горизонтальное проложение (S), м	Описание прохождения части границ	Сведения о согласовании местоположения границ (согласовано/спорное)
от т.	до т.			
1	2	3	4	5
190	191	3.11	-	-
191	192	24.92	-	-
192	193	25.42	-	-
193	194	21.36	-	-
194	195	11.12	-	-
195	196	30.94	-	-
196	197	30.15	-	-
197	190	55.59	-	-

3. Сведения о характеристиках уточняемого земельного участка с кадастровым номером 04:08:040101:35 :

№ п/п	Наименование характеристики	Значение характеристики
1	2	3
1.	Адрес земельного участка	-
1.1.	Сведения о местоположении земельного участка (при отсутствии адреса) в структурированном в соответствии с федеральной информационной адресной системой виде	-
1.2.	Дополнительные сведения о местоположении земельного участка	-
2.	Площадь земельного участка ± величина погрешности определения (вычисления) площади (Р ± ΔР), м2	2264 ± 17
3.	Формула, примененная для расчета предельной допустимой погрешности определения площади земельного участка, с подставленными значениями и итоговые (вычисленные) значения (ΔР), м2	ΔР=3.5*Mt*√P=3.5*0,1*√2264=17
4.	Площадь земельного участка согласно сведениям Единого государственного реестра недвижимости (Ркад), м2	2155
5.	Оценка расхождения Р и Ркад (Р - Ркад), м2	109
6.	Предельные минимальный и максимальный размеры земельного участка (Рмин и Рмакс), м2	1100 -
7.	Кадастровый номер или иной государственный учетный номер (инвентарный) объекта недвижимости, расположенного на земельном участке	-
8.	Вид (виды) разрешенного использования	-
8.1.	Дополнительные сведения об использовании земельного участка	-
9.	Сведения о земельных участках (землях общего пользования, территории общего пользования), посредством которых обеспечивается доступ	Земли общего пользования
10.	Иные сведения	-

4. Пояснения к сведениям об уточняемом земельном участке с кадастровым номером 04:08:040101:35 :

1.	-

Сведения об уточняемых земельных участках, необходимые для исправления реестровых ошибок в сведениях о местоположении их границ

1. Сведения о характерных точках границ уточняемого земельного участка с кадастровым номером 04:08:040101:49 :

Система координат МСК-04, зона 1 **Зона №1**

Обозначение характерных точек границ	Координаты, м				Метод определения координат	Формулы, примененные для расчета средней квадратической погрешности определения координат характерных точек границ (Mt), с подставленными в такие формулы значениями и итоговые (вычисленные) значения Mt, м	Описание закрепления точки
	содержатся в Едином государственном реестре недвижимости		определены в результате выполнения комплексных кадастровых работ				
	X	Y	X	Y			
1	2	3	4	5	6	7	8
198	472390.64	1275147.52	472391.16	1275148.19	Метод спутниковых геодезических измерений (определений)	-	-
н1653У	-	-	472342.57	1275127.31	Метод спутниковых геодезических измерений (определений)	-	-
199	472330.06	1275120.25	472330.05	1275121.19	Метод спутниковых геодезических измерений (определений)	-	-
200	472340.28	1275099.75	472340.49	1275099.16	Метод спутниковых геодезических измерений (определений)	-	-
н1654У	-	-	472342.00	1275099.93	Метод спутниковых геодезических измерений (определений)	-	-
201	472367.61	1275113.01	472367.61	1275113.01	Метод спутниковых геодезических измерений (определений)	-	-
202	472369.94	1275107.80	472369.94	1275107.80	Метод спутниковых геодезических измерений (определений)	-	-
203	472402.00	1275123.07	472402.71	1275123.29	Метод спутниковых геодезических измерений (определений)	-	-
198	472390.64	1275147.52	472391.16	1275148.19	Метод спутниковых геодезических измерений (определений)	-	-

2. Сведения о частях границ уточняемого земельного участка с кадастровым номером 04:08:040101:49 :

Обозначение части границ		Горизонтальное проложение (S), м	Описание прохождения части границ	Сведения о согласовании местоположения границ (согласовано/спорное)
от т.	до т.			
1	2	3	4	5
198	н1653У	52.89	-	-
н1653У	199	13.94	-	-
199	200	24.38	-	-
200	н1654У	1.69	-	-
н1654У	201	28.76	-	-
201	202	5.71	-	-
202	203	36.25	-	-
203	198	27.45	-	-

3. Сведения о характеристиках уточняемого земельного участка с кадастровым номером 04:08:040101:49 :

№ п/п	Наименование характеристики	Значение характеристики
1	2	3
1.	Адрес земельного участка	-
1.1.	Сведения о местоположении земельного участка (при отсутствии адреса) в структурированном в соответствии с федеральной информационной адресной системой виде	-
1.2.	Дополнительные сведения о местоположении земельного участка	-
2.	Площадь земельного участка ± величина погрешности определения (вычисления) площади (Р ± ΔР), м2	1746 ± 15
3.	Формула, примененная для расчета предельной допустимой погрешности определения площади земельного участка, с подставленными значениями и итоговые (вычисленные) значения (ΔР), м2	ΔР=3.5*Mt*√P=3.5*0,1*√1746=15
4.	Площадь земельного участка согласно сведениям Единого государственного реестра недвижимости (Ркад), м2	1658
5.	Оценка расхождения Р и Ркад (Р - Ркад), м2	88
6.	Предельные минимальный и максимальный размеры земельного участка (Рмин и Рмакс), м2	1100 -
7.	Кадастровый номер или иной государственный учетный номер (инвентарный) объекта недвижимости, расположенного на земельном участке	-
8.	Вид (виды) разрешенного использования	-
8.1.	Дополнительные сведения об использовании земельного участка	-
9.	Сведения о земельных участках (землях общего пользования, территории общего пользования), посредством которых обеспечивается доступ	Земли общего пользования
10.	Иные сведения	-

4. Пояснения к сведениям об уточняемом земельном участке с кадастровым номером 04:08:040101:49 :

1.	-

Сведения об уточняемых земельных участках, необходимые для исправления реестровых ошибок в сведениях о местоположении их границ

1. Сведения о характерных точках границ уточняемого земельного участка с кадастровым номером 04:08:040101:55 :

Система координат МСК-04, зона 1 **Зона №1**

Обозначение характерных точек границ	Координаты, м				Метод определения координат	Формулы, примененные для расчета средней квадратической погрешности определения координат характерных точек границ (Mt), с подставленными в такие формулы значениями и итоговые (вычисленные) значения Mt, м	Описание закрепления точки
	содержатся в Едином государственном реестре недвижимости		определены в результате выполнения комплексных кадастровых работ				
	X	Y	X	Y			
1	2	3	4	5	6	7	8
204	472067.64	1275230.86	472067.64	1275230.86	Метод спутниковых геодезических измерений (определений)	-	-
205	472044.21	1275287.29	472044.21	1275287.29	Метод спутниковых геодезических измерений (определений)	-	-
н1655У	-	-	472038.57	1275282.00	Метод спутниковых геодезических измерений (определений)	-	-
206	472019.43	1275270.70	472019.43	1275270.70	Метод спутниковых геодезических измерений (определений)	-	-
207	472033.62	1275220.21	472033.62	1275220.21	Метод спутниковых геодезических измерений (определений)	-	-
208	472034.04	1275218.35	472034.04	1275218.35	Метод спутниковых геодезических измерений (определений)	-	-
н1656У	-	-	472044.16	1275219.47	Метод спутниковых геодезических измерений (определений)	-	-
209	472060.41	1275225.49	472060.41	1275225.49	Метод спутниковых геодезических измерений (определений)	-	-
210	472059.61	1275227.58	472059.61	1275227.58	Метод спутниковых геодезических измерений (определений)	-	-

1. Сведения о характерных точках границ уточняемого земельного участка с кадастровым номером 04:08:040101:55 :

Система координат МСК-04, зона 1 **Зона №1**

Обозначение характерных точек границ	Координаты, м				Метод определения координат	Формулы, примененные для расчета средней квадратической погрешности определения координат характерных точек границ (Mt), с подставленными в такие формулы значениями и итоговые (вычисленные) значения Mt, м	Описание закрепления точки
	содержатся в Едином государственном реестре недвижимости		определены в результате выполнения комплексных кадастровых работ				
	X	Y	X	Y			
1	2	3	4	5	6	7	8
204	472067.64	1275230.86	472067.64	1275230.86	Метод спутниковых геодезических измерений (определений)	-	-

2. Сведения о частях границ уточняемого земельного участка с кадастровым номером 04:08:040101:55 :

Обозначение части границ		Горизонтальное проложение (S), м	Описание прохождения части границ	Сведения о согласовании местоположения границ (согласовано/спорное)
от т.	до т.			
1	2	3	4	5
204	205	61.10	-	-
205	н1655У	7.73	-	-
н1655У	206	22.23	-	-
206	207	52.45	-	-
207	208	1.91	-	-
208	н1656У	10.18	-	-
н1656У	209	17.33	-	-
209	210	2.24	-	-
210	204	8.67	-	-

3. Сведения о характеристиках уточняемого земельного участка с кадастровым номером 04:08:040101:55 :

№ п/п	Наименование характеристики	Значение характеристики
1	2	3
1.	Адрес земельного участка	-
1.1.	Сведения о местоположении земельного участка (при отсутствии адреса) в структурированном в соответствии с федеральной информационной адресной системой виде	-
1.2.	Дополнительные сведения о местоположении земельного участка	-
2.	Площадь земельного участка ± величина погрешности определения (вычисления) площади (Р ± ΔР), м2	1900 ± 15
3.	Формула, примененная для расчета предельной допустимой погрешности определения площади земельного участка, с подставленными значениями и итоговые (вычисленные) значения (ΔР), м2	ΔР=3.5*Mt*√P=3.5*0,1*√1900=15
4.	Площадь земельного участка согласно сведениям Единого государственного реестра недвижимости (Ркад), м2	1898
5.	Оценка расхождения Р и Ркад (Р - Ркад), м2	2

3. Сведения о характеристиках уточняемого земельного участка с кадастровым номером 04:08:040101:55 :

№ п/п	Наименование характеристики	Значение характеристики
1	2	3
6.	Предельные минимальный и максимальный размеры земельного участка (Рмин и Рмакс), м2	1100 -
7.	Кадастровый номер или иной государственный учетный номер (инвентарный) объекта недвижимости, расположенного на земельном участке	-
8.	Вид (виды) разрешенного использования	-
8.1.	Дополнительные сведения об использовании земельного участка	-
9.	Сведения о земельных участках (землях общего пользования, территории общего пользования), посредством которых обеспечивается доступ	Земли общего пользования
10.	Иные сведения	-

4. Пояснения к сведениям об уточняемом земельном участке с кадастровым номером 04:08:040101:55 :

1.	-

Сведения об уточняемых земельных участках, необходимые для исправления реестровых ошибок в сведениях о местоположении их границ

1. Сведения о характерных точках границ уточняемого земельного участка с кадастровым номером 04:08:040101:57 :

Система координат МСК-04, зона 1 **Зона №1**

Обозначение характерных точек границ	Координаты, м				Метод определения координат	Формулы, примененные для расчета средней квадратической погрешности определения координат характерных точек границ (Mt), с подставленными в такие формулы значениями и итоговые (вычисленные) значения Mt, м	Описание закрепления точки
	содержатся в Едином государственном реестре недвижимости		определены в результате выполнения комплексных кадастровых работ				
	X	Y	X	Y			
1	2	3	4	5	6	7	8
205	472044.21	1275287.29	472044.21	1275287.29	Метод спутниковых геодезических измерений (определений)	-	-
204	472067.64	1275230.86	472067.64	1275230.86	Метод спутниковых геодезических измерений (определений)	-	-
211	472070.66	1275231.85	472070.66	1275231.85	Метод спутниковых геодезических измерений (определений)	-	-
212	472071.38	1275229.69	472071.38	1275229.69	Метод спутниковых геодезических измерений (определений)	-	-
213	472074.23	1275230.64	472074.23	1275230.64	Метод спутниковых геодезических измерений (определений)	-	-
214	472073.38	1275232.81	472073.38	1275232.81	Метод спутниковых геодезических измерений (определений)	-	-
215	472089.22	1275237.48	472089.22	1275237.48	Метод спутниковых геодезических измерений (определений)	-	-
216	472084.34	1275251.73	472084.34	1275251.73	Метод спутниковых геодезических измерений (определений)	-	-
217	472077.14	1275248.16	472077.14	1275248.16	Метод спутниковых геодезических измерений (определений)	-	-

1. Сведения о характерных точках границ уточняемого земельного участка с кадастровым номером 04:08:040101:57 :

Система координат МСК-04, зона 1 **Зона №1**

Обозначение характерных точек границ	Координаты, м				Метод определения координат	Формулы, примененные для расчета средней квадратической погрешности определения координат характерных точек границ (Mt), с подставленными в такие формулы значениями и итоговые (вычисленные) значения Mt, м	Описание закрепления точки
	содержатся в Едином государственном реестре недвижимости		определены в результате выполнения комплексных кадастровых работ				
	X	Y	X	Y			
1	2	3	4	5	6	7	8
218	472073.67	1275254.62	472073.90	1275254.61	Метод спутниковых геодезических измерений (определений)	-	-
219	472072.85	1275254.19	472073.11	1275256.36	Метод спутниковых геодезических измерений (определений)	-	-
220	472068.55	1275261.36	472070.32	1275262.43	Метод спутниковых геодезических измерений (определений)	-	-
221	472076.14	1275262.45	472077.01	1275266.47	Метод спутниковых геодезических измерений (определений)	-	-
222	472073.85	1275304.81	472070.03	1275310.87	Метод спутниковых геодезических измерений (определений)	-	-
205	472044.21	1275287.29	472044.21	1275287.29	Метод спутниковых геодезических измерений (определений)	-	-

2. Сведения о частях границ уточняемого земельного участка с кадастровым номером 04:08:040101:57 :

Обозначение части границ		Горизонтальное проложение (S), м	Описание прохождения части границ	Сведения о согласовании местоположения границ (согласовано/спорное)
от т.	до т.			
1	2	3	4	5
205	204	61.10	-	-
204	211	3.18	-	-
211	212	2.28	-	-
212	213	3.00	-	-
213	214	2.33	-	-
214	215	16.51	-	-
215	216	15.06	-	-
216	217	8.04	-	-

2. Сведения о частях границ уточняемого земельного участка с кадастровым номером 04:08:040101:57 :

Обозначение части границ		Горизонтальное проложение (S), м	Описание прохождения части границ	Сведения о согласовании местоположения границ (согласовано/спорное)
от т.	до т.			
1	2	3	4	5
217	218	7.22	-	-
218	219	1.92	-	-
219	220	6.68	-	-
220	221	7.82	-	-
221	222	44.95	-	-
222	205	34.97	-	-

3. Сведения о характеристиках уточняемого земельного участка с кадастровым номером 04:08:040101:57 :

№ п/п	Наименование характеристики	Значение характеристики
1	2	3
1.	Адрес земельного участка	-
1.1.	Сведения о местоположении земельного участка (при отсутствии адреса) в структурированном в соответствии с федеральной информационной адресной системой виде	-
1.2.	Дополнительные сведения о местоположении земельного участка	-
2.	Площадь земельного участка ± величина погрешности определения (вычисления) площади (Р ± ΔР), м2	1583 ± 14
3.	Формула, примененная для расчета предельной допустимой погрешности определения площади земельного участка, с подставленными значениями и итоговые (вычисленные) значения (ΔР), м2	ΔР=3.5*Mt*√P=3.5*0,1*√1583=14
4.	Площадь земельного участка согласно сведениям Единого государственного реестра недвижимости (Ркад), м2	1501
5.	Оценка расхождения Р и Ркад (Р - Ркад), м2	82
6.	Предельные минимальный и максимальный размеры земельного участка (Рмин и Рмакс), м2	1100 -
7.	Кадастровый номер или иной государственный учетный номер (инвентарный) объекта недвижимости, расположенного на земельном участке	-
8.	Вид (виды) разрешенного использования	-
8.1.	Дополнительные сведения об использовании земельного участка	-
9.	Сведения о земельных участках (землях общего пользования, территории общего пользования), посредством которых обеспечивается доступ	Земли общего пользования
10.	Иные сведения	-

4. Пояснения к сведениям об уточняемом земельном участке с кадастровым номером 04:08:040101:57 :

1.	-

Сведения об уточняемых земельных участках, необходимые для исправления реестровых ошибок в сведениях о местоположении их границ

1. Сведения о характерных точках границ уточняемого земельного участка с кадастровым номером 04:08:040101:58 :

Система координат МСК-04, зона 1 **Зона №1**

Обозначение характерных точек границ	Координаты, м				Метод определения координат	Формулы, примененные для расчета средней квадратической погрешности определения координат характерных точек границ (Mt), с подставленными в такие формулы значениями и итоговые (вычисленные) значения Mt, м	Описание закрепления точки
	содержатся в Едином государственном реестре недвижимости		определены в результате выполнения комплексных кадастровых работ				
	X	Y	X	Y			
1	2	3	4	5	6	7	8
223	472487.77	1274584.88	472487.77	1274584.88	Метод спутниковых геодезических измерений (определений)	-	-
224	472452.81	1274566.83	472452.81	1274566.83	Метод спутниковых геодезических измерений (определений)	-	-
225	472458.88	1274553.87	472448.14	1274564.34	Метод спутниковых геодезических измерений (определений)	-	-
226	472455.01	1274551.82	472455.01	1274551.82	Метод спутниковых геодезических измерений (определений)	-	-
227	472463.88	1274527.73	472463.88	1274527.73	Метод спутниковых геодезических измерений (определений)	-	-
228	472497.09	1274542.87	472492.55	1274540.80	Метод спутниковых геодезических измерений (определений)	-	-
229	472507.18	1274549.42	472507.17	1274549.77	Метод спутниковых геодезических измерений (определений)	-	-
223	472487.77	1274584.88	472487.77	1274584.88	Метод спутниковых геодезических измерений (определений)	-	-

2. Сведения о частях границ уточняемого земельного участка с кадастровым номером 04:08:040101:58 :

Обозначение части границ		Горизонтальное проложение (S), м	Описание прохождения части границ	Сведения о согласовании местоположения границ (согласовано/спорное)
от т.	до т.			
1	2	3	4	5
223	224	39.34	-	-
224	225	5.29	-	-
225	226	14.28	-	-
226	227	25.67	-	-
227	228	31.51	-	-
228	229	17.15	-	-
229	223	40.11	-	-

3. Сведения о характеристиках уточняемого земельного участка с кадастровым номером 04:08:040101:58 :

№ п/п	Наименование характеристики	Значение характеристики
1	2	3
1.	Адрес земельного участка	-
1.1.	Сведения о местоположении земельного участка (при отсутствии адреса) в структурированном в соответствии с федеральной информационной адресной системой виде	-
1.2.	Дополнительные сведения о местоположении земельного участка	-
2.	Площадь земельного участка ± величина погрешности определения (вычисления) площади (Р ± ΔР), м2	1868 ± 15
3.	Формула, примененная для расчета предельной допустимой погрешности определения площади земельного участка, с подставленными значениями и итоговые (вычисленные) значения (ΔР), м2	ΔР=3.5*Mt*√P=3.5*0,1*√1868=15
4.	Площадь земельного участка согласно сведениям Единого государственного реестра недвижимости (Ркад), м2	1803
5.	Оценка расхождения Р и Ркад (Р - Ркад), м2	65
6.	Предельные минимальный и максимальный размеры земельного участка (Рмин и Рмакс), м2	1100 -
7.	Кадастровый номер или иной государственный учетный номер (инвентарный) объекта недвижимости, расположенного на земельном участке	-
8.	Вид (виды) разрешенного использования	-
8.1.	Дополнительные сведения об использовании земельного участка	-
9.	Сведения о земельных участках (землях общего пользования, территории общего пользования), посредством которых обеспечивается доступ	Земли общего пользования
10.	Иные сведения	-

4. Пояснения к сведениям об уточняемом земельном участке с кадастровым номером 04:08:040101:58 :

1.	-

Сведения об уточняемых земельных участках, необходимые для исправления реестровых ошибок в сведениях о местоположении их границ

1. Сведения о характерных точках границ уточняемого земельного участка с кадастровым номером 04:08:040101:61 :

Система координат МСК-04, зона 1 **Зона №1**

Обозначение характерных точек границ	Координаты, м				Метод определения координат	Формулы, примененные для расчета средней квадратической погрешности определения координат характерных точек границ (Mt), с подставленными в такие формулы значениями и итоговые (вычисленные) значения Mt, м	Описание закрепления точки
	содержатся в Едином государственном реестре недвижимости		определены в результате выполнения комплексных кадастровых работ				
	X	Y	X	Y			
1	2	3	4	5	6	7	8
230	472590.27	1274413.02	472591.13	1274413.65	Метод спутниковых геодезических измерений (определений)	-	-
231	472556.97	1274392.98	472556.97	1274392.98	Метод спутниковых геодезических измерений (определений)	-	-
232	472554.38	1274392.56	472540.13	1274383.47	Метод спутниковых геодезических измерений (определений)	-	-
233	472535.60	1274380.97	472535.58	1274381.35	Метод спутниковых геодезических измерений (определений)	-	-
н1657У	-	-	472537.90	1274372.98	Метод спутниковых геодезических измерений (определений)	-	-
н1658У	-	-	472548.22	1274353.66	Метод спутниковых геодезических измерений (определений)	-	-
234	472553.08	1274346.87	472553.08	1274346.87	Метод спутниковых геодезических измерений (определений)	-	-
235	472560.04	1274345.25	472560.04	1274345.25	Метод спутниковых геодезических измерений (определений)	-	-
236	472566.95	1274349.32	472566.95	1274349.32	Метод спутниковых геодезических измерений (определений)	-	-

1. Сведения о характерных точках границ уточняемого земельного участка с кадастровым номером 04:08:040101:61 :

Система координат МСК-04, зона 1 **Зона №1**

Обозначение характерных точек границ	Координаты, м				Метод определения координат	Формулы, примененные для расчета средней квадратической погрешности определения координат характерных точек границ (Mt), с подставленными в такие формулы значениями и итоговые (вычисленные) значения Mt, м	Описание закрепления точки
	содержатся в Едином государственном реестре недвижимости		определены в результате выполнения комплексных кадастровых работ				
	X	Y	X	Y			
1	2	3	4	5	6	7	8
237	472588.40	1274363.47	472589.44	1274363.92	Метод спутниковых геодезических измерений (определений)	-	-
238	472580.58	1274375.61	472582.07	1274376.60	Метод спутниковых геодезических измерений (определений)	-	-
239	472604.32	1274391.90	472605.21	1274392.07	Метод спутниковых геодезических измерений (определений)	-	-
230	472590.27	1274413.02	472591.13	1274413.65	Метод спутниковых геодезических измерений (определений)	-	-

2. Сведения о частях границ уточняемого земельного участка с кадастровым номером 04:08:040101:61 :

Обозначение части границ		Горизонтальное проложение (S), м	Описание прохождения части границ	Сведения о согласовании местоположения границ (согласовано/спорное)
от т.	до т.			
1	2	3	4	5
230	231	39.93	-	-
231	232	19.34	-	-
232	233	5.02	-	-
233	н1657У	8.69	-	-
н1657У	н1658У	21.90	-	-
н1658У	234	8.35	-	-
234	235	7.15	-	-
235	236	8.02	-	-
236	237	26.81	-	-
237	238	14.67	-	-
238	239	27.83	-	-
239	230	25.77	-	-

3. Сведения о характеристиках уточняемого земельного участка с кадастровым номером 04:08:040101:61 :

№ п/п	Наименование характеристики	Значение характеристики
1	2	3
1.	Адрес земельного участка	-
1.1.	Сведения о местоположении земельного участка (при отсутствии адреса) в структурированном в соответствии с федеральной информационной адресной системой виде	-
1.2.	Дополнительные сведения о местоположении земельного участка	-
2.	Площадь земельного участка ± величина погрешности определения (вычисления) площади (Р ± ΔР), м2	2407 ± 17
3.	Формула, примененная для расчета предельной допустимой погрешности определения площади земельного участка, с подставленными значениями и итоговые (вычисленные) значения (ΔР), м2	ΔР=3.5*Mt*√P=3.5*0,1*√2407=17
4.	Площадь земельного участка согласно сведениям Единого государственного реестра недвижимости (Ркад), м2	2321
5.	Оценка расхождения Р и Ркад (Р - Ркад), м2	86
6.	Предельные минимальный и максимальный размеры земельного участка (Рмин и Рмакс), м2	1100 -
7.	Кадастровый номер или иной государственный учетный номер (инвентарный) объекта недвижимости, расположенного на земельном участке	-
8.	Вид (виды) разрешенного использования	-
8.1.	Дополнительные сведения об использовании земельного участка	-
9.	Сведения о земельных участках (землях общего пользования, территории общего пользования), посредством которых обеспечивается доступ	Земли общего пользования
10.	Иные сведения	-

4. Пояснения к сведениям об уточняемом земельном участке с кадастровым номером 04:08:040101:61 :

1.	-

Сведения об уточняемых земельных участках, необходимые для исправления реестровых ошибок в сведениях о местоположении их границ

1. Сведения о характерных точках границ уточняемого земельного участка с кадастровым номером 04:08:040101:63 :

Система координат МСК-04, зона 1 **Зона №1**

Обозначение характерных точек границ	Координаты, м				Метод определения координат	Формулы, примененные для расчета средней квадратической погрешности определения координат характерных точек границ (Mt), с подставленными в такие формулы значениями и итоговые (вычисленные) значения Mt, м	Описание закрепления точки
	содержатся в Едином государственном реестре недвижимости		определены в результате выполнения комплексных кадастровых работ				
	X	Y	X	Y			
1	2	3	4	5	6	7	8
240	472519.08	1274386.48	472519.74	1274386.54	Фотограмметрический метод	-	-
241	472514.47	1274383.79	472514.47	1274383.79	Фотограмметрический метод	-	-
н1661У	-	-	472504.46	1274377.90	Фотограмметрический метод	-	-
н1662У	-	-	472485.11	1274367.50	Фотограмметрический метод	-	-
н1663У	-	-	472465.26	1274359.13	Фотограмметрический метод	-	-
242	472463.28	1274357.59	472463.61	1274358.80	Фотограмметрический метод	-	-
243	472459.52	1274355.70	472459.72	1274357.96	Фотограмметрический метод	-	-
244	472459.09	1274333.43	472459.10	1274333.64	Фотограмметрический метод	-	-
245	472478.46	1274334.18	472478.46	1274334.18	Фотограмметрический метод	-	-
246	472496.47	1274347.34	472496.57	1274346.97	Фотограмметрический метод	-	-
247	472521.14	1274365.38	472521.32	1274365.28	Фотограмметрический метод	-	-
248	472523.87	1274367.54	472524.72	1274367.54	Фотограмметрический метод	-	-
249	472525.82	1274371.51	472526.56	1274371.71	Фотограмметрический метод	-	-
240	472519.08	1274386.48	472519.74	1274386.54	Фотограмметрический метод	-	-

2. Сведения о частях границ уточняемого земельного участка с кадастровым номером 04:08:040101:63 :

Обозначение части границ		Горизонтальное проложение (S), м	Описание прохождения части границ	Сведения о согласовании местоположения границ (согласовано/спорное)
от т.	до т.			
1	2	3	4	5
240	241	5.94	-	-
241	н1661У	11.61	-	-
н1661У	н1662У	21.97	-	-
н1662У	н1663У	21.54	-	-
н1663У	242	1.68	-	-
242	243	3.98	-	-

2. Сведения о частях границ уточняемого земельного участка с кадастровым номером 04:08:040101:63 :

Обозначение части границ		Горизонтальное проложение (S), м	Описание прохождения части границ	Сведения о согласовании местоположения границ (согласовано/спорное)
от т.	до т.			
1	2	3	4	5
243	244	24.33	-	-
244	245	19.37	-	-
245	246	22.17	-	-
246	247	30.79	-	-
247	248	4.08	-	-
248	249	4.56	-	-
249	240	16.32	-	-

3. Сведения о характеристиках уточняемого земельного участка с кадастровым номером 04:08:040101:63 :

№ п/п	Наименование характеристики	Значение характеристики
1	2	3
1.	Адрес земельного участка	-
1.1.	Сведения о местоположении земельного участка (при отсутствии адреса) в структурированном в соответствии с федеральной информационной адресной системой виде	-
1.2.	Дополнительные сведения о местоположении земельного участка	-
2.	Площадь земельного участка ± величина погрешности определения (вычисления) площади (Р ± ΔР), м2	1680 ± 14
3.	Формула, примененная для расчета предельной допустимой погрешности определения площади земельного участка, с подставленными значениями и итоговые (вычисленные) значения (ΔР), м2	ΔР=3.5*Mt*√P=3.5*0,1*√1680=14
4.	Площадь земельного участка согласно сведениям Единого государственного реестра недвижимости (Ркад), м2	1680
5.	Оценка расхождения Р и Ркад (Р - Ркад), м2	-
6.	Предельные минимальный и максимальный размеры земельного участка (Рмин и Рмакс), м2	1100 -
7.	Кадастровый номер или иной государственный учетный номер (инвентарный) объекта недвижимости, расположенного на земельном участке	-
8.	Вид (виды) разрешенного использования	-
8.1.	Дополнительные сведения об использовании земельного участка	-
9.	Сведения о земельных участках (землях общего пользования, территории общего пользования), посредством которых обеспечивается доступ	Земли общего пользования
10.	Иные сведения	-

4. Пояснения к сведениям об уточняемом земельном участке с кадастровым номером 04:08:040101:63 :

1.	-

Сведения об уточняемых земельных участках, необходимые для исправления реестровых ошибок в сведениях о местоположении их границ

1. Сведения о характерных точках границ уточняемого земельного участка с кадастровым номером 04:08:040101:64 :

Система координат МСК-04, зона 1 **Зона №1**

Обозначение характерных точек границ	Координаты, м				Метод определения координат	Формулы, примененные для расчета средней квадратической погрешности определения координат характерных точек границ (Mt), с подставленными в такие формулы значениями и итоговые (вычисленные) значения Mt, м	Описание закрепления точки
	содержатся в Едином государственном реестре недвижимости		определены в результате выполнения комплексных кадастровых работ				
	X	Y	X	Y			
1	2	3	4	5	6	7	8
250	472066.90	1275145.42	472067.73	1275147.59	Метод спутниковых геодезических измерений (определений)	-	-
н1664У	-	-	472062.79	1275147.99	Метод спутниковых геодезических измерений (определений)	-	-
н1665У	-	-	472051.14	1275148.70	Метод спутниковых геодезических измерений (определений)	-	-
н1666У	-	-	472048.04	1275149.13	Метод спутниковых геодезических измерений (определений)	-	-
251	472031.54	1275150.57	472032.14	1275150.48	Метод спутниковых геодезических измерений (определений)	-	-
1069	-	-	471978.74	1275160.05	Метод спутниковых геодезических измерений (определений)	-	-
252	471965.43	1275162.07	471964.89	1275161.31	Метод спутниковых геодезических измерений (определений)	-	-
253	471967.13	1275145.38	471965.64	1275145.41	Метод спутниковых геодезических измерений (определений)	-	-
н1667У	-	-	471976.58	1275136.90	Метод спутниковых геодезических измерений (определений)	-	-

1. Сведения о характерных точках границ уточняемого земельного участка с кадастровым номером 04:08:040101:64 :

Система координат МСК-04, зона 1 **Зона №1**

Обозначение характерных точек границ	Координаты, м				Метод определения координат	Формулы, примененные для расчета средней квадратической погрешности определения координат характерных точек границ (Mt), с подставленными в такие формулы значениями и итоговые (вычисленные) значения Mt, м	Описание закрепления точки
	содержатся в Едином государственном реестре недвижимости		определены в результате выполнения комплексных кадастровых работ				
	X	Y	X	Y			
1	2	3	4	5	6	7	8
н1668У	-	-	471986.48	1275135.31	Метод спутниковых геодезических измерений (определений)	-	-
254	471989.11	1275140.98	471988.97	1275135.26	Метод спутниковых геодезических измерений (определений)	-	-
255	471988.64	1275137.51	471989.99	1275137.34	Метод спутниковых геодезических измерений (определений)	-	-
256	472068.26	1275127.28	472068.26	1275127.28	Метод спутниковых геодезических измерений (определений)	-	-
250	472066.90	1275145.42	472067.73	1275147.59	Метод спутниковых геодезических измерений (определений)	-	-

2. Сведения о частях границ уточняемого земельного участка с кадастровым номером 04:08:040101:64 :

Обозначение части границ		Горизонтальное проложение (S), м	Описание прохождения части границ	Сведения о согласовании местоположения границ (согласовано/спорное)
от т.	до т.			
1	2	3	4	5
250	н1664У	4.96	-	-
н1664У	н1665У	11.67	-	-
н1665У	н1666У	3.13	-	-
н1666У	251	15.96	-	-
251	1069	54.25	-	-
1069	252	13.91	-	-
252	253	15.92	-	-
253	н1667У	13.86	-	-
н1667У	н1668У	10.03	-	-
н1668У	254	2.49	-	-
254	255	2.32	-	-

2. Сведения о частях границ уточняемого земельного участка с кадастровым номером 04:08:040101:64 :

Обозначение части границ		Горизонтальное проложение (S), м	Описание прохождения части границ	Сведения о согласовании местоположения границ (согласовано/спорное)
от т.	до т.			
1	2	3	4	5
255	256	78.91	-	-
256	250	20.32	-	-

3. Сведения о характеристиках уточняемого земельного участка с кадастровым номером 04:08:040101:64 :

№ п/п	Наименование характеристики	Значение характеристики
1	2	3
1.	Адрес земельного участка	-
1.1.	Сведения о местоположении земельного участка (при отсутствии адреса) в структурированном в соответствии с федеральной информационной адресной системой виде	-
1.2.	Дополнительные сведения о местоположении земельного участка	-
2.	Площадь земельного участка ± величина погрешности определения (вычисления) площади (Р ± ΔР), м2	2053 ± 16
3.	Формула, примененная для расчета предельной допустимой погрешности определения площади земельного участка, с подставленными значениями и итоговые (вычисленные) значения (ΔР), м2	ΔР=3.5*Mt*√P=3.5*0,1*√2053=16
4.	Площадь земельного участка согласно сведениям Единого государственного реестра недвижимости (Ркад), м2	1870
5.	Оценка расхождения Р и Ркад (Р - Ркад), м2	183
6.	Предельные минимальный и максимальный размеры земельного участка (Рмин и Рмакс), м2	1100 -
7.	Кадастровый номер или иной государственный учетный номер (инвентарный) объекта недвижимости, расположенного на земельном участке	-
8.	Вид (виды) разрешенного использования	-
8.1.	Дополнительные сведения об использовании земельного участка	-
9.	Сведения о земельных участках (землях общего пользования, территории общего пользования), посредством которых обеспечивается доступ	Земли общего пользования
10.	Иные сведения	-

4. Пояснения к сведениям об уточняемом земельном участке с кадастровым номером 04:08:040101:64 :

1.	-

Сведения об уточняемых земельных участках, необходимые для исправления реестровых ошибок в сведениях о местоположении их границ

1. Сведения о характерных точках границ уточняемого земельного участка с кадастровым номером 04:08:040101:70 :

Система координат МСК-04, зона 1 **Зона №1**

Обозначение характерных точек границ	Координаты, м				Метод определения координат	Формулы, примененные для расчета средней квадратической погрешности определения координат характерных точек границ (Mt), с подставленными в такие формулы значениями и итоговые (вычисленные) значения Mt, м	Описание закрепления точки
	содержатся в Едином государственном реестре недвижимости		определены в результате выполнения комплексных кадастровых работ				
	X	Y	X	Y			
1	2	3	4	5	6	7	8
265	472567.17	1274635.56	472568.03	1274635.83	Метод спутниковых геодезических измерений (определений)	-	-
266	472562.24	1274653.28	472563.09	1274653.44	Метод спутниковых геодезических измерений (определений)	-	-
н1669У	-	-	472541.37	1274645.26	Метод спутниковых геодезических измерений (определений)	-	-
267	472528.30	1274637.99	472528.30	1274637.99	Метод спутниковых геодезических измерений (определений)	-	-
268	472498.44	1274623.78	472498.44	1274623.78	Метод спутниковых геодезических измерений (определений)	-	-
269	472508.20	1274607.12	472508.20	1274607.12	Метод спутниковых геодезических измерений (определений)	-	-
270	472554.62	1274632.08	472554.62	1274632.08	Метод спутниковых геодезических измерений (определений)	-	-
н1670У	-	-	472559.40	1274633.39	Метод спутниковых геодезических измерений (определений)	-	-
271	472559.61	1274633.85	-	-	-	0.1	-
272	472564.55	1274635.60	472564.34	1274634.74	Метод спутниковых геодезических измерений (определений)	-	-

1. Сведения о характерных точках границ уточняемого земельного участка с кадастровым номером 04:08:040101:70 :

Система координат МСК-04, зона 1 **Зона №1**

Обозначение характерных точек границ	Координаты, м				Метод определения координат	Формулы, примененные для расчета средней квадратической погрешности определения координат характерных точек границ (Mt), с подставленными в такие формулы значениями и итоговые (вычисленные) значения Mt, м	Описание закрепления точки
	содержатся в Едином государственном реестре недвижимости		определены в результате выполнения комплексных кадастровых работ				
	X	Y	X	Y			
1	2	3	4	5	6	7	8
265	472567.17	1274635.56	472568.03	1274635.83	Метод спутниковых геодезических измерений (определений)	-	-

2. Сведения о частях границ уточняемого земельного участка с кадастровым номером 04:08:040101:70 :

Обозначение части границ		Горизонтальное проложение (S), м	Описание прохождения части границ	Сведения о согласовании местоположения границ (согласовано/спорное)
от т.	до т.			
1	2	3	4	5
265	266	18.29	-	-
266	н1669У	23.21	-	-
н1669У	267	14.96	-	-
267	268	33.07	-	-
268	269	19.31	-	-
269	270	52.71	-	-
270	н1670У	4.96	-	-
н1670У	272	5.12	-	-
272	265	3.85	-	-

3. Сведения о характеристиках уточняемого земельного участка с кадастровым номером 04:08:040101:70 :

№ п/п	Наименование характеристики	Значение характеристики
1	2	3
1.	Адрес земельного участка	-
1.1.	Сведения о местоположении земельного участка (при отсутствии адреса) в структурированном в соответствии с федеральной информационной адресной системой виде	-
1.2.	Дополнительные сведения о местоположении земельного участка	-
2.	Площадь земельного участка ± величина погрешности определения (вычисления) площади (Р ± ΔР), м2	1243 ± 12
3.	Формула, примененная для расчета предельной допустимой погрешности определения площади земельного участка, с подставленными значениями и итоговые (вычисленные) значения (ΔР), м2	ΔР=3.5*Mt*√P=3.5*0,1*√1243=12
4.	Площадь земельного участка согласно сведениям Единого государственного реестра недвижимости (Ркад), м2	1201
5.	Оценка расхождения Р и Ркад (Р - Ркад), м2	42

3. Сведения о характеристиках уточняемого земельного участка с кадастровым номером 04:08:040101:70 :

№ п/п	Наименование характеристики	Значение характеристики
1	2	3
6.	Предельные минимальный и максимальный размеры земельного участка (Рмин и Рмакс), м2	1100 -
7.	Кадастровый номер или иной государственный учетный номер (инвентарный) объекта недвижимости, расположенного на земельном участке	-
8.	Вид (виды) разрешенного использования	-
8.1.	Дополнительные сведения об использовании земельного участка	-
9.	Сведения о земельных участках (землях общего пользования, территории общего пользования), посредством которых обеспечивается доступ	Земли общего пользования
10.	Иные сведения	-

4. Пояснения к сведениям об уточняемом земельном участке с кадастровым номером 04:08:040101:70 :

1.	-

Сведения об уточняемых земельных участках, необходимые для исправления реестровых ошибок в сведениях о местоположении их границ

1. Сведения о характерных точках границ уточняемого земельного участка с кадастровым номером 04:08:040101:71 :

Система координат МСК-04, зона 1 **Зона №1**

Обозначение характерных точек границ	Координаты, м				Метод определения координат	Формулы, примененные для расчета средней квадратической погрешности определения координат характерных точек границ (Mt), с подставленными в такие формулы значениями и итоговые (вычисленные) значения Mt, м	Описание закрепления точки
	содержатся в Едином государственном реестре недвижимости		определены в результате выполнения комплексных кадастровых работ				
	X	Y	X	Y			
1	2	3	4	5	6	7	8
273	472458.84	1275569.79	472458.30	1275569.49	Метод спутниковых геодезических измерений (определений)	-	-
274	472468.28	1275548.42	472467.82	1275548.29	Метод спутниковых геодезических измерений (определений)	-	-
275	472471.65	1275550.19	472471.65	1275550.19	Метод спутниковых геодезических измерений (определений)	-	-
276	472478.83	1275553.39	472478.83	1275553.39	Метод спутниковых геодезических измерений (определений)	-	-
277	472484.60	1275557.01	472484.60	1275557.01	Метод спутниковых геодезических измерений (определений)	-	-
278	472500.18	1275564.28	472500.18	1275564.28	Метод спутниковых геодезических измерений (определений)	-	-
н1671У	-	-	472500.90	1275564.57	Метод спутниковых геодезических измерений (определений)	-	-
н1672У	-	-	472499.89	1275565.90	Метод спутниковых геодезических измерений (определений)	-	-
279	472496.11	1275574.67	472496.29	1275574.84	Метод спутниковых геодезических измерений (определений)	-	-

1. Сведения о характерных точках границ уточняемого земельного участка с кадастровым номером 04:08:040101:71 :

Система координат МСК-04, зона 1 **Зона №1**

Обозначение характерных точек границ	Координаты, м				Метод определения координат	Формулы, примененные для расчета средней квадратической погрешности определения координат характерных точек границ (Mt), с подставленными в такие формулы значениями и итоговые (вычисленные) значения Mt, м	Описание закрепления точки
	содержатся в Едином государственном реестре недвижимости		определены в результате выполнения комплексных кадастровых работ				
	X	Y	X	Y			
1	2	3	4	5	6	7	8
280	472497.57	1275575.53	472497.76	1275575.58	Метод спутниковых геодезических измерений (определений)	-	-
817	-	-	472496.14	1275580.09	Метод спутниковых геодезических измерений (определений)	-	-
281	472495.86	1275580.13	472495.86	1275580.13	Метод спутниковых геодезических измерений (определений)	-	-
282	472494.03	1275579.56	472494.03	1275579.56	Метод спутниковых геодезических измерений (определений)	-	-
283	472490.52	1275587.40	472490.92	1275587.24	Метод спутниковых геодезических измерений (определений)	-	-
284	472482.50	1275582.91	472482.40	1275582.51	Метод спутниковых геодезических измерений (определений)	-	-
273	472458.84	1275569.79	472458.30	1275569.49	Метод спутниковых геодезических измерений (определений)	-	-

2. Сведения о частях границ уточняемого земельного участка с кадастровым номером 04:08:040101:71 :

Обозначение части границ		Горизонтальное проложение (S), м	Описание прохождения части границ	Сведения о согласовании местоположения границ (согласовано/спорное)
от т.	до т.			
1	2	3	4	5
273	274	23.24	-	-
274	275	4.28	-	-
275	276	7.86	-	-
276	277	6.81	-	-
277	278	17.19	-	-

2. Сведения о частях границ уточняемого земельного участка с кадастровым номером 04:08:040101:71 :

Обозначение части границ		Горизонтальное проложение (S), м	Описание прохождения части границ	Сведения о согласовании местоположения границ (согласовано/спорное)
от т.	до т.			
1	2	3	4	5
278	н1671У	0.78	-	-
н1671У	н1672У	1.67	-	-
н1672У	279	9.64	-	-
279	280	1.65	-	-
280	817	4.79	-	-
817	281	0.28	-	-
281	282	1.92	-	-
282	283	8.29	-	-
283	284	9.74	-	-
284	273	27.39	-	-

3. Сведения о характеристиках уточняемого земельного участка с кадастровым номером 04:08:040101:71 :

№ п/п	Наименование характеристики	Значение характеристики
1	2	3
1.	Адрес земельного участка	-
1.1.	Сведения о местоположении земельного участка (при отсутствии адреса) в структурированном в соответствии с федеральной информационной адресной системой виде	-
1.2.	Дополнительные сведения о местоположении земельного участка	-
2.	Площадь земельного участка ± величина погрешности определения (вычисления) площади (Р ± ΔР), м2	887 ± 10
3.	Формула, примененная для расчета предельной допустимой погрешности определения площади земельного участка, с подставленными значениями и итоговые (вычисленные) значения (ΔР), м2	ΔР=3.5*Mt*√P=3.5*0,1*√887=10
4.	Площадь земельного участка согласно сведениям Единого государственного реестра недвижимости (Ркад), м2	876
5.	Оценка расхождения Р и Ркад (Р - Ркад), м2	11
6.	Предельные минимальный и максимальный размеры земельного участка (Рмин и Рмакс), м2	1100 -
7.	Кадастровый номер или иной государственный учетный номер (инвентарный) объекта недвижимости, расположенного на земельном участке	-
8.	Вид (виды) разрешенного использования	-
8.1.	Дополнительные сведения об использовании земельного участка	-
9.	Сведения о земельных участках (землях общего пользования, территории общего пользования), посредством которых обеспечивается доступ	Земли общего пользования
10.	Иные сведения	-

4. Пояснения к сведениям об уточняемом земельном участке с кадастровым номером 04:08:040101:71 :

1.	-

Сведения об уточняемых земельных участках, необходимые для исправления реестровых ошибок в сведениях о местоположении их границ

1. Сведения о характерных точках границ уточняемого земельного участка с кадастровым номером 04:08:040101:72 :

Система координат МСК-04, зона 1 **Зона №1**

Обозначение характерных точек границ	Координаты, м				Метод определения координат	Формулы, примененные для расчета средней квадратической погрешности определения координат характерных точек границ (Mt), с подставленными в такие формулы значениями и итоговые (вычисленные) значения Mt, м	Описание закрепления точки
	содержатся в Едином государственном реестре недвижимости		определены в результате выполнения комплексных кадастровых работ				
	X	Y	X	Y			
1	2	3	4	5	6	7	8
285	472405.80	1275654.94	472406.94	1275654.47	Метод спутниковых геодезических измерений (определений)	-	-
н1673У	-	-	472405.12	1275658.59	Метод спутниковых геодезических измерений (определений)	-	-
н1674У	-	-	472395.98	1275677.99	Метод спутниковых геодезических измерений (определений)	-	-
286	472395.23	1275677.77	472395.23	1275677.77	Метод спутниковых геодезических измерений (определений)	-	-
287	472391.06	1275675.74	472391.06	1275675.74	Метод спутниковых геодезических измерений (определений)	-	-
288	472381.93	1275671.25	472381.93	1275671.25	Метод спутниковых геодезических измерений (определений)	-	-
н1675У	-	-	472368.80	1275664.29	Метод спутниковых геодезических измерений (определений)	-	-
289	472360.61	1275660.90	472360.61	1275660.90	Метод спутниковых геодезических измерений (определений)	-	-
290	472347.53	1275656.50	472347.53	1275656.50	Метод спутниковых геодезических измерений (определений)	-	-

1. Сведения о характерных точках границ уточняемого земельного участка с кадастровым номером 04:08:040101:72 :

Система координат МСК-04, зона 1 **Зона №1**

Обозначение характерных точек границ	Координаты, м				Метод определения координат	Формулы, примененные для расчета средней квадратической погрешности определения координат характерных точек границ (Mt), с подставленными в такие формулы значениями и итоговые (вычисленные) значения Mt, м	Описание закрепления точки
	содержатся в Едином государственном реестре недвижимости		определены в результате выполнения комплексных кадастровых работ				
	X	Y	X	Y			
1	2	3	4	5	6	7	8
н1676У	-	-	472347.91	1275655.68	Метод спутниковых геодезических измерений (определений)	-	-
н1677У	-	-	472344.82	1275653.99	Метод спутниковых геодезических измерений (определений)	-	-
н1678У	-	-	472348.88	1275646.26	Метод спутниковых геодезических измерений (определений)	-	-
н1679У	-	-	472351.37	1275647.24	Метод спутниковых геодезических измерений (определений)	-	-
н1680У	-	-	472357.58	1275634.50	Метод спутниковых геодезических измерений (определений)	-	-
291	472357.87	1275634.50	472358.52	1275634.48	Метод спутниковых геодезических измерений (определений)	-	-
н1681У	-	-	472383.90	1275644.50	Метод спутниковых геодезических измерений (определений)	-	-
285	472405.80	1275654.94	472406.94	1275654.47	Метод спутниковых геодезических измерений (определений)	-	-

2. Сведения о частях границ уточняемого земельного участка с кадастровым номером 04:08:040101:72 :

Обозначение части границ		Горизонтальное проложение (S), м	Описание прохождения части границ	Сведения о согласовании местоположения границ (согласовано/спорное)
от т.	до т.			
1	2	3	4	5
285	н1673У	4.50	-	-

2. Сведения о частях границ уточняемого земельного участка с кадастровым номером 04:08:040101:72 :

Обозначение части границ		Горизонтальное проложение (S), м	Описание прохождения части границ	Сведения о согласовании местоположения границ (согласовано/спорное)
от т.	до т.			
1	2	3	4	5
н1673У	н1674У	21.45	-	-
н1674У	286	0.78	-	-
286	287	4.64	-	-
287	288	10.17	-	-
288	н1675У	14.86	-	-
н1675У	289	8.86	-	-
289	290	13.80	-	-
290	н1676У	0.90	-	-
н1676У	н1677У	3.52	-	-
н1677У	н1678У	8.73	-	-
н1678У	н1679У	2.68	-	-
н1679У	н1680У	14.17	-	-
н1680У	291	0.94	-	-
291	н1681У	27.29	-	-
н1681У	285	25.10	-	-

3. Сведения о характеристиках уточняемого земельного участка с кадастровым номером 04:08:040101:72 :

№ п/п	Наименование характеристики	Значение характеристики
1	2	3
1.	Адрес земельного участка	-
1.1.	Сведения о местоположении земельного участка (при отсутствии адреса) в структурированном в соответствии с федеральной информационной адресной системой виде	-
1.2.	Дополнительные сведения о местоположении земельного участка	-
2.	Площадь земельного участка ± величина погрешности определения (вычисления) площади (Р ± ΔР), м2	1346 ± 13
3.	Формула, примененная для расчета предельной допустимой погрешности определения площади земельного участка, с подставленными значениями и итоговые (вычисленные) значения (ΔР), м2	ΔР=3.5*Mt*√P=3.5*0,1*√1346=13
4.	Площадь земельного участка согласно сведениям Единого государственного реестра недвижимости (Ркад), м2	1255
5.	Оценка расхождения Р и Ркад (Р - Ркад), м2	91
6.	Предельные минимальный и максимальный размеры земельного участка (Рмин и Рмакс), м2	1100 -
7.	Кадастровый номер или иной государственный учетный номер (инвентарный) объекта недвижимости, расположенного на земельном участке	-
8.	Вид (виды) разрешенного использования	-
8.1.	Дополнительные сведения об использовании земельного участка	-
9.	Сведения о земельных участках (землях общего пользования, территории общего пользования), посредством которых обеспечивается доступ	Земли общего пользования

3. Сведения о характеристиках уточняемого земельного участка с кадастровым номером 04:08:040101:72 :

№ п/п	Наименование характеристики	Значение характеристики
1	2	3
10.	Иные сведения	-

4. Пояснения к сведениям об уточняемом земельном участке с кадастровым номером 04:08:040101:72 :

1.	-

Сведения об уточняемых земельных участках, необходимые для исправления реестровых ошибок в сведениях о местоположении их границ

1. Сведения о характерных точках границ уточняемого земельного участка с кадастровым номером 04:08:040101:74 :

Система координат МСК-04, зона 1 **Зона №1**

Обозначение характерных точек границ	Координаты, м				Метод определения координат	Формулы, примененные для расчета средней квадратической погрешности определения координат характерных точек границ (Mt), с подставленными в такие формулы значениями и итоговые (вычисленные) значения Mt, м	Описание закрепления точки
	содержатся в Едином государственном реестре недвижимости		определены в результате выполнения комплексных кадастровых работ				
	X	Y	X	Y			
1	2	3	4	5	6	7	8
292	472223.29	1275888.05	472220.61	1275887.85	Метод спутниковых геодезических измерений (определений)	-	-
293	472211.50	1275882.15	472208.82	1275881.95	Метод спутниковых геодезических измерений (определений)	-	-
294	472227.41	1275845.86	472225.33	1275845.17	Метод спутниковых геодезических измерений (определений)	-	-
295	472296.00	1275877.50	472295.27	1275878.78	Метод спутниковых геодезических измерений (определений)	-	-
296	472274.96	1275914.27	472280.25	1275919.53	Метод спутниковых геодезических измерений (определений)	-	-
292	472223.29	1275888.05	472220.61	1275887.85	Метод спутниковых геодезических измерений (определений)	-	-

2. Сведения о частях границ уточняемого земельного участка с кадастровым номером 04:08:040101:74 :

Обозначение части границ		Горизонтальное проложение (S), м	Описание прохождения части границ	Сведения о согласовании местоположения границ (согласовано/спорное)
от т.	до т.			
1	2	3	4	5
292	293	13.18	-	-
293	294	40.32	-	-
294	295	77.60	-	-
295	296	43.43	-	-
296	292	67.53	-	-

3. Сведения о характеристиках уточняемого земельного участка с кадастровым номером 04:08:040101:74 :

№ п/п	Наименование характеристики	Значение характеристики
1	2	3
1.	Адрес земельного участка	-
1.1.	Сведения о местоположении земельного участка (при отсутствии адреса) в структурированном в соответствии с федеральной информационной адресной системой виде	-
1.2.	Дополнительные сведения о местоположении земельного участка	-
2.	Площадь земельного участка ± величина погрешности определения (вычисления) площади (Р ± ΔР), м2	3290 ± 20
3.	Формула, примененная для расчета предельной допустимой погрешности определения площади земельного участка, с подставленными значениями и итоговые (вычисленные) значения (ΔР), м2	ΔР=3.5*Mt*√P=3.5*0,1*√3290=20
4.	Площадь земельного участка согласно сведениям Единого государственного реестра недвижимости (Ркад), м2	3000
5.	Оценка расхождения Р и Ркад (Р - Ркад), м2	290
6.	Предельные минимальный и максимальный размеры земельного участка (Рмин и Рмакс), м2	1100 -
7.	Кадастровый номер или иной государственный учетный номер (инвентарный) объекта недвижимости, расположенного на земельном участке	-
8.	Вид (виды) разрешенного использования	-
8.1.	Дополнительные сведения об использовании земельного участка	-
9.	Сведения о земельных участках (землях общего пользования, территории общего пользования), посредством которых обеспечивается доступ	Земли общего пользования
10.	Иные сведения	-

4. Пояснения к сведениям об уточняемом земельном участке с кадастровым номером 04:08:040101:74 :

1.	-

Сведения об уточняемых земельных участках, необходимые для исправления реестровых ошибок в сведениях о местоположении их границ

1. Сведения о характерных точках границ уточняемого земельного участка с кадастровым номером 04:08:040101:79 :

Система координат МСК-04, зона 1 **Зона №1**

Обозначение характерных точек границ	Координаты, м				Метод определения координат	Формулы, примененные для расчета средней квадратической погрешности определения координат характерных точек границ (Mt), с подставленными в такие формулы значениями и итоговые (вычисленные) значения Mt, м	Описание закрепления точки
	содержатся в Едином государственном реестре недвижимости		определены в результате выполнения комплексных кадастровых работ				
	X	Y	X	Y			
1	2	3	4	5	6	7	8
182	472468.64	1275677.55	472468.64	1275677.55	Метод спутниковых геодезических измерений (определений)	-	-
297	472420.30	1275655.07	472420.30	1275655.07	Метод спутниковых геодезических измерений (определений)	-	-
298	472447.05	1275594.52	472446.31	1275596.21	Метод спутниковых геодезических измерений (определений)	-	-
299	472449.61	1275589.91	472448.18	1275597.02	Метод спутниковых геодезических измерений (определений)	-	-
300	472452.23	1275591.28	472453.53	1275599.49	Метод спутниковых геодезических измерений (определений)	-	-
н1391У	-	-	472455.19	1275595.69	Метод спутниковых геодезических измерений (определений)	-	-
301	472454.57	1275586.32	472457.69	1275589.95	Метод спутниковых геодезических измерений (определений)	-	-
302	472461.04	1275589.43	472461.38	1275591.75	Метод спутниковых геодезических измерений (определений)	-	-
н1390У	-	-	472458.80	1275597.38	Метод спутниковых геодезических измерений (определений)	-	-

1. Сведения о характерных точках границ уточняемого земельного участка с кадастровым номером 04:08:040101:79 :

Система координат МСК-04, зона 1 **Зона №1**

Обозначение характерных точек границ	Координаты, м				Метод определения координат	Формулы, примененные для расчета средней квадратической погрешности определения координат характерных точек границ (Mt), с подставленными в такие формулы значениями и итоговые (вычисленные) значения Mt, м	Описание закрепления точки
	содержатся в Едином государственном реестре недвижимости		определены в результате выполнения комплексных кадастровых работ				
	X	Y	X	Y			
1	2	3	4	5	6	7	8
н1682У	-	-	472459.10	1275599.67	Метод спутниковых геодезических измерений (определений)	-	-
н1683У	-	-	472480.19	1275612.93	Метод спутниковых геодезических измерений (определений)	-	-
303	472507.52	1275617.27	472503.16	1275627.81	Метод спутниковых геодезических измерений (определений)	-	-
304	472502.83	1275628.43	472502.83	1275628.43	Метод спутниковых геодезических измерений (определений)	-	-
305	472497.33	1275638.82	472497.33	1275638.82	Метод спутниковых геодезических измерений (определений)	-	-
306	472494.81	1275637.38	472494.81	1275637.38	Метод спутниковых геодезических измерений (определений)	-	-
185	472486.31	1275655.55	472486.31	1275655.55	Метод спутниковых геодезических измерений (определений)	-	-
н1524У	-	-	472480.63	1275666.07	Метод спутниковых геодезических измерений (определений)	-	-
184	472478.44	1275670.14	472475.39	1275663.78	Метод спутниковых геодезических измерений (определений)	-	-
183	472473.08	1275667.98	472473.08	1275667.98	Метод спутниковых геодезических измерений (определений)	-	-

1. Сведения о характерных точках границ уточняемого земельного участка с кадастровым номером 04:08:040101:79 :

Система координат МСК-04, зона 1 **Зона №1**

Обозначение характерных точек границ	Координаты, м				Метод определения координат	Формулы, примененные для расчета средней квадратической погрешности определения координат характерных точек границ (Mt), с подставленными в такие формулы значениями и итоговые (вычисленные) значения Mt, м	Описание закрепления точки
	содержатся в Едином государственном реестре недвижимости		определены в результате выполнения комплексных кадастровых работ				
	X	Y	X	Y			
1	2	3	4	5	6	7	8
182	472468.64	1275677.55	472468.64	1275677.55	Метод спутниковых геодезических измерений (определений)	-	-

2. Сведения о частях границ уточняемого земельного участка с кадастровым номером 04:08:040101:79 :

Обозначение части границ		Горизонтальное проложение (S), м	Описание прохождения части границ	Сведения о согласовании местоположения границ (согласовано/спорное)
от т.	до т.			
1	2	3	4	5
182	297	53.31	-	-
297	298	64.35	-	-
298	299	2.04	-	-
299	300	5.89	-	-
300	н1391У	4.15	-	-
н1391У	301	6.26	-	-
301	302	4.11	-	-
302	н1390У	6.19	-	-
н1390У	н1682У	2.31	-	-
н1682У	н1683У	24.91	-	-
н1683У	303	27.37	-	-
303	304	0.70	-	-
304	305	11.76	-	-
305	306	2.90	-	-
306	185	20.06	-	-
185	н1524У	11.96	-	-
н1524У	184	5.72	-	-
184	183	4.79	-	-
183	182	10.55	-	-

3. Сведения о характеристиках уточняемого земельного участка с кадастровым номером 04:08:040101:79 :

№ п/п	Наименование характеристики	Значение характеристики
1	2	3
1.	Адрес земельного участка	-

3. Сведения о характеристиках уточняемого земельного участка с кадастровым номером 04:08:040101:79 :

№ п/п	Наименование характеристики	Значение характеристики
1	2	3
1.1.	Сведения о местоположении земельного участка (при отсутствии адреса) в структурированном в соответствии с федеральной информационной адресной системой виде	-
1.2.	Дополнительные сведения о местоположении земельного участка	-
2.	Площадь земельного участка ± величина погрешности определения (вычисления) площади (Р ± ΔР), м2	3842 ± 22
3.	Формула, примененная для расчета предельной допустимой погрешности определения площади земельного участка, с подставленными значениями и итоговые (вычисленные) значения (ΔР), м2	ΔР=3.5*Mt*√P=3.5*0,1*√3842=22
4.	Площадь земельного участка согласно сведениям Единого государственного реестра недвижимости (Ркад), м2	4507
5.	Оценка расхождения Р и Ркад (Р - Ркад), м2	665
6.	Предельные минимальный и максимальный размеры земельного участка (Рмин и Рмакс), м2	1100 -
7.	Кадастровый номер или иной государственный учетный номер (инвентарный) объекта недвижимости, расположенного на земельном участке	-
8.	Вид (виды) разрешенного использования	-
8.1.	Дополнительные сведения об использовании земельного участка	-
9.	Сведения о земельных участках (землях общего пользования, территории общего пользования), посредством которых обеспечивается доступ	Земли общего пользования
10.	Иные сведения	-

4. Пояснения к сведениям об уточняемом земельном участке с кадастровым номером 04:08:040101:79 :

1.	-

Сведения об уточняемых земельных участках, необходимые для исправления реестровых ошибок в сведениях о местоположении их границ

1. Сведения о характерных точках границ уточняемого земельного участка с кадастровым номером 04:08:040101:81 :

Система координат МСК-04, зона 1 **Зона №1**

Обозначение характерных точек границ	Координаты, м				Метод определения координат	Формулы, примененные для расчета средней квадратической погрешности определения координат характерных точек границ (Mt), с подставленными в такие формулы значениями и итоговые (вычисленные) значения Mt, м	Описание закрепления точки
	содержатся в Едином государственном реестре недвижимости		определены в результате выполнения комплексных кадастровых работ				
	X	Y	X	Y			
1	2	3	4	5	6	7	8
307	472519.87	1274802.64	472520.49	1274802.83	Метод спутниковых геодезических измерений (определений)	-	-
1754	-	-	472515.53	1274820.30	Метод спутниковых геодезических измерений (определений)	-	-
308	472514.63	1274820.19	472514.63	1274820.19	Метод спутниковых геодезических измерений (определений)	-	-
309	472509.57	1274818.85	472509.57	1274818.85	Метод спутниковых геодезических измерений (определений)	-	-
310	472500.63	1274815.54	472500.63	1274815.54	Метод спутниковых геодезических измерений (определений)	-	-
311	472476.31	1274808.58	472476.31	1274808.58	Метод спутниковых геодезических измерений (определений)	-	-
312	472472.26	1274807.12	472472.26	1274807.12	Метод спутниковых геодезических измерений (определений)	-	-
1760	-	-	472471.08	1274806.50	Метод спутниковых геодезических измерений (определений)	-	-
313	472464.84	1274803.21	472465.44	1274804.87	Метод спутниковых геодезических измерений (определений)	-	-

1. Сведения о характерных точках границ уточняемого земельного участка с кадастровым номером 04:08:040101:81 :

Система координат МСК-04, зона 1 **Зона №1**

Обозначение характерных точек границ	Координаты, м				Метод определения координат	Формулы, примененные для расчета средней квадратической погрешности определения координат характерных точек границ (Mt), с подставленными в такие формулы значениями и итоговые (вычисленные) значения Mt, м	Описание закрепления точки
	содержатся в Едином государственном реестре недвижимости		определены в результате выполнения комплексных кадастровых работ				
	X	Y	X	Y			
1	2	3	4	5	6	7	8
314	472460.06	1274793.40	472460.06	1274793.40	Метод спутниковых геодезических измерений (определений)	-	-
315	472460.32	1274789.73	472460.32	1274789.73	Метод спутниковых геодезических измерений (определений)	-	-
316	472462.29	1274785.12	472462.29	1274785.12	Метод спутниковых геодезических измерений (определений)	-	-
317	472482.53	1274791.27	472481.87	1274792.47	Метод спутниковых геодезических измерений (определений)	-	-
н1684У	-	-	472507.41	1274798.84	Метод спутниковых геодезических измерений (определений)	-	-
307	472519.87	1274802.64	472520.49	1274802.83	Метод спутниковых геодезических измерений (определений)	-	-

2. Сведения о частях границ уточняемого земельного участка с кадастровым номером 04:08:040101:81 :

Обозначение части границ		Горизонтальное проложение (S), м	Описание прохождения части границ	Сведения о согласовании местоположения границ (согласовано/спорное)
от т.	до т.			
1	2	3	4	5
307	1754	18.16	-	-
1754	308	0.91	-	-
308	309	5.23	-	-
309	310	9.53	-	-
310	311	25.30	-	-
311	312	4.31	-	-
312	1760	1.33	-	-
1760	313	5.87	-	-

2. Сведения о частях границ уточняемого земельного участка с кадастровым номером 04:08:040101:81 :

Обозначение части границ		Горизонтальное проложение (S), м	Описание прохождения части границ	Сведения о согласовании местоположения границ (согласовано/спорное)
от т.	до т.			
1	2	3	4	5
313	314	12.67	-	-
314	315	3.68	-	-
315	316	5.01	-	-
316	317	20.91	-	-
317	н1684У	26.32	-	-
н1684У	307	13.68	-	-

3. Сведения о характеристиках уточняемого земельного участка с кадастровым номером 04:08:040101:81 :

№ п/п	Наименование характеристики	Значение характеристики
1	2	3
1.	Адрес земельного участка	-
1.1.	Сведения о местоположении земельного участка (при отсутствии адреса) в структурированном в соответствии с федеральной информационной адресной системой виде	-
1.2.	Дополнительные сведения о местоположении земельного участка	-
2.	Площадь земельного участка ± величина погрешности определения (вычисления) площади (Р ± ΔР), м2	1035 ± 11
3.	Формула, примененная для расчета предельной допустимой погрешности определения площади земельного участка, с подставленными значениями и итоговые (вычисленные) значения (ΔР), м2	ΔР=3.5*Mt*√P=3.5*0,1*√1035=11
4.	Площадь земельного участка согласно сведениям Единого государственного реестра недвижимости (Ркад), м2	1048
5.	Оценка расхождения Р и Ркад (Р - Ркад), м2	13
6.	Предельные минимальный и максимальный размеры земельного участка (Рмин и Рмакс), м2	1100 -
7.	Кадастровый номер или иной государственный учетный номер (инвентарный) объекта недвижимости, расположенного на земельном участке	-
8.	Вид (виды) разрешенного использования	-
8.1.	Дополнительные сведения об использовании земельного участка	-
9.	Сведения о земельных участках (землях общего пользования, территории общего пользования), посредством которых обеспечивается доступ	Земли общего пользования
10.	Иные сведения	-

4. Пояснения к сведениям об уточняемом земельном участке с кадастровым номером 04:08:040101:81 :

1.	-

Сведения об уточняемых земельных участках, необходимые для исправления реестровых ошибок в сведениях о местоположении их границ

1. Сведения о характерных точках границ уточняемого земельного участка с кадастровым номером 04:08:040101:82 :

Система координат МСК-04, зона 1 **Зона №1**

Обозначение характерных точек границ	Координаты, м				Метод определения координат	Формулы, примененные для расчета средней квадратической погрешности определения координат характерных точек границ (Mt), с подставленными в такие формулы значениями и итоговые (вычисленные) значения Mt, м	Описание закрепления точки
	содержатся в Едином государственном реестре недвижимости		определены в результате выполнения комплексных кадастровых работ				
	X	Y	X	Y			
1	2	3	4	5	6	7	8
318	472393.24	1274822.06	472393.24	1274822.06	Метод спутниковых геодезических измерений (определений)	-	-
н1685У	-	-	472392.60	1274821.74	Метод спутниковых геодезических измерений (определений)	-	-
319	472399.97	1274805.28	472399.61	1274805.17	Метод спутниковых геодезических измерений (определений)	-	-
320	472406.43	1274808.09	472407.00	1274807.92	Метод спутниковых геодезических измерений (определений)	-	-
321	472415.71	1274811.91	472416.14	1274811.71	Метод спутниковых геодезических измерений (определений)	-	-
322	472428.72	1274816.32	472428.59	1274815.98	Метод спутниковых геодезических измерений (определений)	-	-
н1686У	-	-	472431.80	1274817.07	Метод спутниковых геодезических измерений (определений)	-	-
323	472432.27	1274815.92	472432.27	1274815.92	Метод спутниковых геодезических измерений (определений)	-	-
324	472459.92	1274827.17	472460.30	1274826.77	Метод спутниковых геодезических измерений (определений)	-	-

1. Сведения о характерных точках границ уточняемого земельного участка с кадастровым номером 04:08:040101:82 :

Система координат МСК-04, зона 1 **Зона №1**

Обозначение характерных точек границ	Координаты, м				Метод определения координат	Формулы, примененные для расчета средней квадратической погрешности определения координат характерных точек границ (Mt), с подставленными в такие формулы значениями и итоговые (вычисленные) значения Mt, м	Описание закрепления точки
	содержатся в Едином государственном реестре недвижимости		определены в результате выполнения комплексных кадастровых работ				
	X	Y	X	Y			
1	2	3	4	5	6	7	8
н1687У	-	-	472459.56	1274832.89	Метод спутниковых геодезических измерений (определений)	-	-
н1688У	-	-	472457.27	1274836.42	Метод спутниковых геодезических измерений (определений)	-	-
325	472455.32	1274842.54	472455.32	1274842.54	Метод спутниковых геодезических измерений (определений)	-	-
326	472428.94	1274833.86	472428.94	1274833.86	Метод спутниковых геодезических измерений (определений)	-	-
327	472431.06	1274828.76	472431.06	1274828.76	Метод спутниковых геодезических измерений (определений)	-	-
328	472417.00	1274822.85	472417.00	1274822.85	Метод спутниковых геодезических измерений (определений)	-	-
329	472413.48	1274829.52	472413.48	1274829.52	Метод спутниковых геодезических измерений (определений)	-	-
330	472408.41	1274826.50	472408.41	1274826.50	Метод спутниковых геодезических измерений (определений)	-	-
331	472407.55	1274828.04	472407.55	1274828.04	Метод спутниковых геодезических измерений (определений)	-	-
318	472393.24	1274822.06	472393.24	1274822.06	Метод спутниковых геодезических измерений (определений)	-	-

2. Сведения о частях границ уточняемого земельного участка с кадастровым номером 04:08:040101:82 :

Обозначение части границ		Горизонтальное проложение (S), м	Описание прохождения части границ	Сведения о согласовании местоположения границ (согласовано/спорное)
от т.	до т.			
1	2	3	4	5
318	н1685У	0.72	-	-
н1685У	319	17.99	-	-
319	320	7.89	-	-
320	321	9.89	-	-
321	322	13.16	-	-
322	н1686У	3.39	-	-
н1686У	323	1.24	-	-
323	324	30.06	-	-
324	н1687У	6.16	-	-
н1687У	н1688У	4.21	-	-
н1688У	325	6.42	-	-
325	326	27.77	-	-
326	327	5.52	-	-
327	328	15.25	-	-
328	329	7.54	-	-
329	330	5.90	-	-
330	331	1.76	-	-
331	318	15.51	-	-

3. Сведения о характеристиках уточняемого земельного участка с кадастровым номером 04:08:040101:82 :

№ п/п	Наименование характеристики	Значение характеристики
1	2	3
1.	Адрес земельного участка	-
1.1.	Сведения о местоположении земельного участка (при отсутствии адреса) в структурированном в соответствии с федеральной информационной адресной системой виде	-
1.2.	Дополнительные сведения о местоположении земельного участка	-
2.	Площадь земельного участка ± величина погрешности определения (вычисления) площади (Р ± ΔР), м2	1049 ± 11
3.	Формула, примененная для расчета предельной допустимой погрешности определения площади земельного участка, с подставленными значениями и итоговые (вычисленные) значения (ΔР), м2	ΔР=3.5*Mt*√P=3.5*0,1*√1049=11
4.	Площадь земельного участка согласно сведениям Единого государственного реестра недвижимости (Ркад), м2	1017
5.	Оценка расхождения Р и Ркад (Р - Ркад), м2	32
6.	Предельные минимальный и максимальный размеры земельного участка (Рмин и Рмакс), м2	1100 -
7.	Кадастровый номер или иной государственный учетный номер (инвентарный) объекта недвижимости, расположенного на земельном участке	-
8.	Вид (виды) разрешенного использования	-

3. Сведения о характеристиках уточняемого земельного участка с кадастровым номером 04:08:040101:82 :

№ п/п	Наименование характеристики	Значение характеристики
1	2	3
8.1.	Дополнительные сведения об использовании земельного участка	-
9.	Сведения о земельных участках (землях общего пользования, территории общего пользования), посредством которых обеспечивается доступ	Земли общего пользования
10.	Иные сведения	-

4. Пояснения к сведениям об уточняемом земельном участке с кадастровым номером 04:08:040101:82 :

1.	-

Сведения об уточняемых земельных участках, необходимые для исправления реестровых ошибок в сведениях о местоположении их границ

1. Сведения о характерных точках границ уточняемого земельного участка с кадастровым номером 04:08:040101:83 :

Система координат МСК-04, зона 1 **Зона №1**

Обозначение характерных точек границ	Координаты, м				Метод определения координат	Формулы, примененные для расчета средней квадратической погрешности определения координат характерных точек границ (Mt), с подставленными в такие формулы значениями и итоговые (вычисленные) значения Mt, м	Описание закрепления точки
	содержатся в Едином государственном реестре недвижимости		определены в результате выполнения комплексных кадастровых работ				
	X	Y	X	Y			
1	2	3	4	5	6	7	8
332	472654.81	1275388.68	472654.81	1275388.68	Метод спутниковых геодезических измерений (определений)	-	-
333	472660.31	1275390.76	472660.31	1275390.76	Метод спутниковых геодезических измерений (определений)	-	-
334	472669.97	1275394.74	472669.97	1275394.74	Метод спутниковых геодезических измерений (определений)	-	-
н1689У	-	-	472690.09	1275402.15	Метод спутниковых геодезических измерений (определений)	-	-
н1690У	-	-	472692.55	1275402.50	Метод спутниковых геодезических измерений (определений)	-	-
н1691У	-	-	472705.87	1275406.87	Метод спутниковых геодезических измерений (определений)	-	-
335	472712.23	1275410.86	472713.22	1275408.87	Метод спутниковых геодезических измерений (определений)	-	-
336	472703.07	1275432.91	472704.17	1275433.15	Метод спутниковых геодезических измерений (определений)	-	-
н1692У	-	-	472692.47	1275428.73	Метод спутниковых геодезических измерений (определений)	-	-

1. Сведения о характерных точках границ уточняемого земельного участка с кадастровым номером 04:08:040101:83 :

Система координат МСК-04, зона 1 **Зона №1**

Обозначение характерных точек границ	Координаты, м				Метод определения координат	Формулы, примененные для расчета средней квадратической погрешности определения координат характерных точек границ (Mt), с подставленными в такие формулы значениями и итоговые (вычисленные) значения Mt, м	Описание закрепления точки
	содержатся в Едином государственном реестре недвижимости		определены в результате выполнения комплексных кадастровых работ				
	X	Y	X	Y			
1	2	3	4	5	6	7	8
337	472689.90	1275428.81	472689.90	1275428.81	Метод спутниковых геодезических измерений (определений)	-	-
338	472690.98	1275424.96	472690.98	1275424.96	Метод спутниковых геодезических измерений (определений)	-	-
н1693У	-	-	472671.57	1275419.05	Метод спутниковых геодезических измерений (определений)	-	-
339	472661.76	1275416.65	472661.91	1275416.36	Метод спутниковых геодезических измерений (определений)	-	-
340	472661.36	1275417.66	472661.35	1275417.86	Метод спутниковых геодезических измерений (определений)	-	-
341	472644.92	1275410.82	472644.14	1275411.06	Метод спутниковых геодезических измерений (определений)	-	-
332	472654.81	1275388.68	472654.81	1275388.68	Метод спутниковых геодезических измерений (определений)	-	-

2. Сведения о частях границ уточняемого земельного участка с кадастровым номером 04:08:040101:83 :

Обозначение части границ		Горизонтальное проложение (S), м	Описание прохождения части границ	Сведения о согласовании местоположения границ (согласовано/спорное)
от т.	до т.			
1	2	3	4	5
332	333	5.88	-	-
333	334	10.45	-	-
334	н1689У	21.44	-	-
н1689У	н1690У	2.48	-	-
н1690У	н1691У	14.02	-	-

2. Сведения о частях границ уточняемого земельного участка с кадастровым номером 04:08:040101:83 :

Обозначение части границ		Горизонтальное проложение (S), м	Описание прохождения части границ	Сведения о согласовании местоположения границ (согласовано/спорное)
от т.	до т.			
1	2	3	4	5
н1691У	335	7.62	-	-
335	336	25.91	-	-
336	н1692У	12.51	-	-
н1692У	337	2.57	-	-
337	338	4.00	-	-
338	н1693У	20.29	-	-
н1693У	339	10.03	-	-
339	340	1.60	-	-
340	341	18.50	-	-
341	332	24.79	-	-

3. Сведения о характеристиках уточняемого земельного участка с кадастровым номером 04:08:040101:83 :

№ п/п	Наименование характеристики	Значение характеристики
1	2	3
1.	Адрес земельного участка	-
1.1.	Сведения о местоположении земельного участка (при отсутствии адреса) в структурированном в соответствии с федеральной информационной адресной системой виде	-
1.2.	Дополнительные сведения о местоположении земельного участка	-
2.	Площадь земельного участка ± величина погрешности определения (вычисления) площади (Р ± ΔР), м2	1487 ± 13
3.	Формула, примененная для расчета предельной допустимой погрешности определения площади земельного участка, с подставленными значениями и итоговые (вычисленные) значения (ΔР), м2	ΔР=3.5*Mt*√P=3.5*0,1*√1487=13
4.	Площадь земельного участка согласно сведениям Единого государственного реестра недвижимости (Ркад), м2	1438
5.	Оценка расхождения Р и Ркад (Р - Ркад), м2	49
6.	Предельные минимальный и максимальный размеры земельного участка (Рмин и Рмакс), м2	1100 -
7.	Кадастровый номер или иной государственный учетный номер (инвентарный) объекта недвижимости, расположенного на земельном участке	-
8.	Вид (виды) разрешенного использования	-
8.1.	Дополнительные сведения об использовании земельного участка	-
9.	Сведения о земельных участках (землях общего пользования, территории общего пользования), посредством которых обеспечивается доступ	Земли общего пользования
10.	Иные сведения	-

4. Пояснения к сведениям об уточняемом земельном участке с кадастровым номером 04:08:040101:83 :

1.	-

Сведения об уточняемых земельных участках, необходимые для исправления реестровых ошибок в сведениях о местоположении их границ

1. Сведения о характерных точках границ уточняемого земельного участка с кадастровым номером 04:08:040101:84 :

Система координат МСК-04, зона 1 **Зона №1**

Обозначение характерных точек границ	Координаты, м				Метод определения координат	Формулы, примененные для расчета средней квадратической погрешности определения координат характерных точек границ (Mt), с подставленными в такие формулы значениями и итоговые (вычисленные) значения Mt, м	Описание закрепления точки
	содержатся в Едином государственном реестре недвижимости		определены в результате выполнения комплексных кадастровых работ				
	X	Y	X	Y			
1	2	3	4	5	6	7	8
342	472430.68	1275599.64	472431.13	1275599.87	Метод спутниковых геодезических измерений (определений)	-	-
н1694У	-	-	472424.27	1275616.21	Метод спутниковых геодезических измерений (определений)	-	-
343	472422.66	1275617.38	472422.66	1275617.38	Метод спутниковых геодезических измерений (определений)	-	-
344	472380.13	1275601.18	472381.09	1275602.26	Метод спутниковых геодезических измерений (определений)	-	-
345	472391.07	1275581.39	472391.07	1275581.39	Метод спутниковых геодезических измерений (определений)	-	-
346	472420.29	1275594.89	472420.29	1275594.89	Метод спутниковых геодезических измерений (определений)	-	-
347	472427.14	1275598.15	472427.14	1275598.15	Метод спутниковых геодезических измерений (определений)	-	-
342	472430.68	1275599.64	472431.13	1275599.87	Метод спутниковых геодезических измерений (определений)	-	-

2. Сведения о частях границ уточняемого земельного участка с кадастровым номером 04:08:040101:84 :

Обозначение части границ		Горизонтальное проложение (S), м	Описание прохождения части границ	Сведения о согласовании местоположения границ (согласовано/спорное)
от т.	до т.			
1	2	3	4	5
342	н1694У	17.72	-	-
н1694У	343	1.99	-	-
343	344	44.23	-	-
344	345	23.13	-	-
345	346	32.19	-	-
346	347	7.59	-	-
347	342	4.34	-	-

3. Сведения о характеристиках уточняемого земельного участка с кадастровым номером 04:08:040101:84 :

№ п/п	Наименование характеристики	Значение характеристики
1	2	3
1.	Адрес земельного участка	-
1.1.	Сведения о местоположении земельного участка (при отсутствии адреса) в структурированном в соответствии с федеральной информационной адресной системой виде	-
1.2.	Дополнительные сведения о местоположении земельного участка	-
2.	Площадь земельного участка ± величина погрешности определения (вычисления) площади (Р ± ΔР), м2	946 ± 11
3.	Формула, примененная для расчета предельной допустимой погрешности определения площади земельного участка, с подставленными значениями и итоговые (вычисленные) значения (ΔР), м2	ΔР=3.5*Mt*√P=3.5*0,1*√946=11
4.	Площадь земельного участка согласно сведениям Единого государственного реестра недвижимости (Ркад), м2	933
5.	Оценка расхождения Р и Ркад (Р - Ркад), м2	13
6.	Предельные минимальный и максимальный размеры земельного участка (Рмин и Рмакс), м2	1100 -
7.	Кадастровый номер или иной государственный учетный номер (инвентарный) объекта недвижимости, расположенного на земельном участке	-
8.	Вид (виды) разрешенного использования	-
8.1.	Дополнительные сведения об использовании земельного участка	-
9.	Сведения о земельных участках (землях общего пользования, территории общего пользования), посредством которых обеспечивается доступ	Земли общего пользования
10.	Иные сведения	-

4. Пояснения к сведениям об уточняемом земельном участке с кадастровым номером 04:08:040101:84 :

1.	-

Сведения об уточняемых земельных участках, необходимые для исправления реестровых ошибок в сведениях о местоположении их границ

1. Сведения о характерных точках границ уточняемого земельного участка с кадастровым номером 04:08:040101:85 :

Система координат МСК-04, зона 1 **Зона №1**

Обозначение характерных точек границ	Координаты, м				Метод определения координат	Формулы, примененные для расчета средней квадратической погрешности определения координат характерных точек границ (Mt), с подставленными в такие формулы значениями и итоговые (вычисленные) значения Mt, м	Описание закрепления точки
	содержатся в Едином государственном реестре недвижимости		определены в результате выполнения комплексных кадастровых работ				
	X	Y	X	Y			
1	2	3	4	5	6	7	8
348	472421.60	1275082.08	472421.97	1275081.74	Метод спутниковых геодезических измерений (определений)	-	-
349	472414.00	1275099.21	472414.00	1275099.21	Метод спутниковых геодезических измерений (определений)	-	-
350	472411.50	1275098.02	472411.50	1275098.02	Метод спутниковых геодезических измерений (определений)	-	-
351	472402.37	1275093.68	472402.52	1275093.35	Метод спутниковых геодезических измерений (определений)	-	-
н1695У	-	-	472376.49	1275080.44	Метод спутниковых геодезических измерений (определений)	-	-
352	472376.04	1275079.42	472376.42	1275079.78	Метод спутниковых геодезических измерений (определений)	-	-
353	472367.32	1275075.60	472367.32	1275075.60	Метод спутниковых геодезических измерений (определений)	-	-
354	472376.77	1275050.66	472377.13	1275050.39	Метод спутниковых геодезических измерений (определений)	-	-
355	472398.45	1275060.77	472398.87	1275060.42	Метод спутниковых геодезических измерений (определений)	-	-

1. Сведения о характерных точках границ уточняемого земельного участка с кадастровым номером 04:08:040101:85 :

Система координат МСК-04, зона 1 **Зона №1**

Обозначение характерных точек границ	Координаты, м				Метод определения координат	Формулы, примененные для расчета средней квадратической погрешности определения координат характерных точек границ (Mt), с подставленными в такие формулы значениями и итоговые (вычисленные) значения Mt, м	Описание закрепления точки
	содержатся в Едином государственном реестре недвижимости		определены в результате выполнения комплексных кадастровых работ				
	X	Y	X	Y			
1	2	3	4	5	6	7	8
356	472395.75	1275066.31	472395.69	1275066.78	Метод спутниковых геодезических измерений (определений)	-	-
348	472421.60	1275082.08	472421.97	1275081.74	Метод спутниковых геодезических измерений (определений)	-	-

2. Сведения о частях границ уточняемого земельного участка с кадастровым номером 04:08:040101:85 :

Обозначение части границ		Горизонтальное проложение (S), м	Описание прохождения части границ	Сведения о согласовании местоположения границ (согласовано/спорное)
от т.	до т.			
1	2	3	4	5
348	349	19.20	-	-
349	350	2.77	-	-
350	351	10.12	-	-
351	н1695У	29.06	-	-
н1695У	352	0.66	-	-
352	353	10.01	-	-
353	354	27.05	-	-
354	355	23.94	-	-
355	356	7.11	-	-
356	348	30.24	-	-

3. Сведения о характеристиках уточняемого земельного участка с кадастровым номером 04:08:040101:85 :

№ п/п	Наименование характеристики	Значение характеристики
1	2	3
1.	Адрес земельного участка	-
1.1.	Сведения о местоположении земельного участка (при отсутствии адреса) в структурированном в соответствии с федеральной информационной адресной системой виде	-
1.2.	Дополнительные сведения о местоположении земельного участка	-
2.	Площадь земельного участка ± величина погрешности определения (вычисления) площади (P ± ΔP), м2	1230 ± 12

3. Сведения о характеристиках уточняемого земельного участка с кадастровым номером 04:08:040101:85 :

№ п/п	Наименование характеристики	Значение характеристики
1	2	3
3.	Формула, примененная для расчета предельной допустимой погрешности определения площади земельного участка, с подставленными значениями и итоговые (вычисленные) значения (ΔР), м2	ΔР=3.5*Mt*√P=3.5*0,1*√1230=12
4.	Площадь земельного участка согласно сведениям Единого государственного реестра недвижимости (Ркад), м2	1215
5.	Оценка расхождения Р и Ркад (Р - Ркад), м2	15
6.	Предельные минимальный и максимальный размеры земельного участка (Рмин и Рмакс), м2	1100 -
7.	Кадастровый номер или иной государственный учетный номер (инвентарный) объекта недвижимости, расположенного на земельном участке	-
8.	Вид (виды) разрешенного использования	-
8.1.	Дополнительные сведения об использовании земельного участка	-
9.	Сведения о земельных участках (землях общего пользования, территории общего пользования), посредством которых обеспечивается доступ	Земли общего пользования
10.	Иные сведения	-

4. Пояснения к сведениям об уточняемом земельном участке с кадастровым номером 04:08:040101:85 :

1.	-

Сведения об уточняемых земельных участках, необходимые для исправления реестровых ошибок в сведениях о местоположении их границ

1. Сведения о характерных точках границ уточняемого земельного участка с кадастровым номером 04:08:040101:86 :

Система координат МСК-04, зона 1 **Зона №1**

Обозначение характерных точек границ	Координаты, м				Метод определения координат	Формулы, примененные для расчета средней квадратической погрешности определения координат характерных точек границ (Mt), с подставленными в такие формулы значениями и итоговые (вычисленные) значения Mt, м	Описание закрепления точки
	содержатся в Едином государственном реестре недвижимости		определены в результате выполнения комплексных кадастровых работ				
	X	Y	X	Y			
1	2	3	4	5	6	7	8
357	472928.29	1273938.51	472928.50	1273938.49	Метод спутниковых геодезических измерений (определений)	-	-
н1696У	-	-	472916.18	1273950.09	Метод спутниковых геодезических измерений (определений)	-	-
358	472912.66	1273952.47	472912.66	1273952.47	Метод спутниковых геодезических измерений (определений)	-	-
359	472853.04	1273894.28	472853.04	1273894.28	Метод спутниковых геодезических измерений (определений)	-	-
360	472860.44	1273886.45	472841.48	1273884.26	Метод спутниковых геодезических измерений (определений)	-	-
361	472849.19	1273876.69	472849.19	1273876.69	Метод спутниковых геодезических измерений (определений)	-	-
362	472861.45	1273863.92	472861.45	1273863.92	Метод спутниковых геодезических измерений (определений)	-	-
363	472865.05	1273867.36	472865.05	1273867.36	Метод спутниковых геодезических измерений (определений)	-	-
364	472881.70	1273886.73	472881.70	1273886.73	Метод спутниковых геодезических измерений (определений)	-	-

1. Сведения о характерных точках границ уточняемого земельного участка с кадастровым номером 04:08:040101:86 :

Система координат МСК-04, зона 1 **Зона №1**

Обозначение характерных точек границ	Координаты, м				Метод определения координат	Формулы, примененные для расчета средней квадратической погрешности определения координат характерных точек границ (Mt), с подставленными в такие формулы значениями и итоговые (вычисленные) значения Mt, м	Описание закрепления точки
	содержатся в Едином государственном реестре недвижимости		определены в результате выполнения комплексных кадастровых работ				
	X	Y	X	Y			
1	2	3	4	5	6	7	8
365	472918.36	1273927.71	472918.45	1273927.81	Метод спутниковых геодезических измерений (определений)	-	-
366	472924.64	1273934.89	472924.64	1273934.89	Метод спутниковых геодезических измерений (определений)	-	-
357	472928.29	1273938.51	472928.50	1273938.49	Метод спутниковых геодезических измерений (определений)	-	-

2. Сведения о частях границ уточняемого земельного участка с кадастровым номером 04:08:040101:86 :

Обозначение части границ		Горизонтальное проложение (S), м	Описание прохождения части границ	Сведения о согласовании местоположения границ (согласовано/спорное)
от т.	до т.			
1	2	3	4	5
357	н1696У	16.92	-	-
н1696У	358	4.25	-	-
358	359	83.31	-	-
359	360	15.30	-	-
360	361	10.81	-	-
361	362	17.70	-	-
362	363	4.98	-	-
363	364	25.54	-	-
364	365	55.12	-	-
365	366	9.40	-	-
366	357	5.28	-	-

3. Сведения о характеристиках уточняемого земельного участка с кадастровым номером 04:08:040101:86 :

№ п/п	Наименование характеристики	Значение характеристики
1	2	3
1.	Адрес земельного участка	-

3. Сведения о характеристиках уточняемого земельного участка с кадастровым номером 04:08:040101:86 :

№ п/п	Наименование характеристики	Значение характеристики
1	2	3
1.1.	Сведения о местоположении земельного участка (при отсутствии адреса) в структурированном в соответствии с федеральной информационной адресной системой виде	-
1.2.	Дополнительные сведения о местоположении земельного участка	-
2.	Площадь земельного участка ± величина погрешности определения (вычисления) площади (Р ± ΔР), м2	2413 ± 17
3.	Формула, примененная для расчета предельной допустимой погрешности определения площади земельного участка, с подставленными значениями и итоговые (вычисленные) значения (ΔР), м2	ΔР=3.5*Mt*√P=3.5*0,1*√2413=17
4.	Площадь земельного участка согласно сведениям Единого государственного реестра недвижимости (Ркад), м2	2244
5.	Оценка расхождения Р и Ркад (Р - Ркад), м2	169
6.	Предельные минимальный и максимальный размеры земельного участка (Рмин и Рмакс), м2	1100 -
7.	Кадастровый номер или иной государственный учетный номер (инвентарный) объекта недвижимости, расположенного на земельном участке	-
8.	Вид (виды) разрешенного использования	-
8.1.	Дополнительные сведения об использовании земельного участка	-
9.	Сведения о земельных участках (землях общего пользования, территории общего пользования), посредством которых обеспечивается доступ	Земли общего пользования
10.	Иные сведения	-

4. Пояснения к сведениям об уточняемом земельном участке с кадастровым номером 04:08:040101:86 :

1.	-

Сведения об уточняемых земельных участках, необходимые для исправления реестровых ошибок в сведениях о местоположении их границ

1. Сведения о характерных точках границ уточняемого земельного участка с кадастровым номером 04:08:040101:87 :

Система координат МСК-04, зона 1 **Зона №1**

Обозначение характерных точек границ	Координаты, м				Метод определения координат	Формулы, примененные для расчета средней квадратической погрешности определения координат характерных точек границ (Mt), с подставленными в такие формулы значениями и итоговые (вычисленные) значения Mt, м	Описание закрепления точки
	содержатся в Едином государственном реестре недвижимости		определены в результате выполнения комплексных кадастровых работ				
	X	Y	X	Y			
1	2	3	4	5	6	7	8
367	472253.21	1275081.08	472254.25	1275081.64	Метод спутниковых геодезических измерений (определений)	-	-
368	472253.45	1275085.46	472253.45	1275085.46	Метод спутниковых геодезических измерений (определений)	-	-
369	472242.49	1275108.24	472242.49	1275108.24	Метод спутниковых геодезических измерений (определений)	-	-
370	472231.14	1275124.05	472232.18	1275123.44	Метод спутниковых геодезических измерений (определений)	-	-
371	472224.88	1275128.19	472225.53	1275128.90	Метод спутниковых геодезических измерений (определений)	-	-
372	472201.87	1275118.57	472202.71	1275119.54	Метод спутниковых геодезических измерений (определений)	-	-
н1697У	-	-	472206.47	1275108.56	Метод спутниковых геодезических измерений (определений)	-	-
н1698У	-	-	472211.40	1275088.94	Метод спутниковых геодезических измерений (определений)	-	-
373	472211.18	1275087.03	472212.73	1275086.36	Метод спутниковых геодезических измерений (определений)	-	-

1. Сведения о характерных точках границ уточняемого земельного участка с кадастровым номером 04:08:040101:87 :

Система координат МСК-04, зона 1 **Зона №1**

Обозначение характерных точек границ	Координаты, м				Метод определения координат	Формулы, примененные для расчета средней квадратической погрешности определения координат характерных точек границ (Mt), с подставленными в такие формулы значениями и итоговые (вычисленные) значения Mt, м	Описание закрепления точки
	содержатся в Едином государственном реестре недвижимости		определены в результате выполнения комплексных кадастровых работ				
	X	Y	X	Y			
1	2	3	4	5	6	7	8
н1699У	-	-	472212.54	1275084.34	Метод спутниковых геодезических измерений (определений)	-	-
374	472211.42	1275083.04	472212.42	1275083.12	Метод спутниковых геодезических измерений (определений)	-	-
375	472220.11	1275055.65	472220.23	1275056.04	Метод спутниковых геодезических измерений (определений)	-	-
376	472233.33	1275061.59	472233.33	1275061.59	Метод спутниковых геодезических измерений (определений)	-	-
377	472235.84	1275061.20	-	-	-	1	-
378	472237.56	1275063.55	472237.56	1275063.55	Метод спутниковых геодезических измерений (определений)	-	-
379	472238.65	1275066.29	472239.28	1275067.17	Метод спутниковых геодезических измерений (определений)	-	-
380	472236.78	1275072.62	472237.98	1275074.45	Метод спутниковых геодезических измерений (определений)	-	-
381	472248.36	1275077.24	472248.36	1275077.24	Метод спутниковых геодезических измерений (определений)	-	-
382	472252.35	1275078.81	472252.35	1275078.81	Метод спутниковых геодезических измерений (определений)	-	-

1. Сведения о характерных точках границ уточняемого земельного участка с кадастровым номером 04:08:040101:87 :

Система координат МСК-04, зона 1 **Зона №1**

Обозначение характерных точек границ	Координаты, м				Метод определения координат	Формулы, примененные для расчета средней квадратической погрешности определения координат характерных точек границ (Mt), с подставленными в такие формулы значениями и итоговые (вычисленные) значения Mt, м	Описание закрепления точки
	содержатся в Едином государственном реестре недвижимости		определены в результате выполнения комплексных кадастровых работ				
	X	Y	X	Y			
1	2	3	4	5	6	7	8
367	472253.21	1275081.08	472254.25	1275081.64	Метод спутниковых геодезических измерений (определений)	-	-

2. Сведения о частях границ уточняемого земельного участка с кадастровым номером 04:08:040101:87 :

Обозначение части границ		Горизонтальное проложение (S), м	Описание прохождения части границ	Сведения о согласовании местоположения границ (согласовано/спорное)
от т.	до т.			
1	2	3	4	5
367	368	3.90	-	-
368	369	25.28	-	-
369	370	18.37	-	-
370	371	8.60	-	-
371	372	24.66	-	-
372	н1697У	11.61	-	-
н1697У	н1698У	20.23	-	-
н1698У	373	2.90	-	-
373	н1699У	2.03	-	-
н1699У	374	1.23	-	-
374	375	28.18	-	-
375	376	14.23	-	-
376	378	4.66	-	-
378	379	4.01	-	-
379	380	7.40	-	-
380	381	10.75	-	-
381	382	4.29	-	-
382	367	3.41	-	-

3. Сведения о характеристиках уточняемого земельного участка с кадастровым номером 04:08:040101:87 :

№ п/п	Наименование характеристики	Значение характеристики
1	2	3
1.	Адрес земельного участка	-

3. Сведения о характеристиках уточняемого земельного участка с кадастровым номером 04:08:040101:87 :

№ п/п	Наименование характеристики	Значение характеристики
1	2	3
1.1.	Сведения о местоположении земельного участка (при отсутствии адреса) в структурированном в соответствии с федеральной информационной адресной системой виде	-
1.2.	Дополнительные сведения о местоположении земельного участка	-
2.	Площадь земельного участка ± величина погрешности определения (вычисления) площади (Р ± ΔР), м2	2140 ± 16
3.	Формула, примененная для расчета предельной допустимой погрешности определения площади земельного участка, с подставленными значениями и итоговые (вычисленные) значения (ΔР), м2	ΔР=3.5*Mt*√P=3.5*0,1*√2140=16
4.	Площадь земельного участка согласно сведениям Единого государственного реестра недвижимости (Ркад), м2	2183
5.	Оценка расхождения Р и Ркад (Р - Ркад), м2	43
6.	Предельные минимальный и максимальный размеры земельного участка (Рмин и Рмакс), м2	1100 -
7.	Кадастровый номер или иной государственный учетный номер (инвентарный) объекта недвижимости, расположенного на земельном участке	-
8.	Вид (виды) разрешенного использования	-
8.1.	Дополнительные сведения об использовании земельного участка	-
9.	Сведения о земельных участках (землях общего пользования, территории общего пользования), посредством которых обеспечивается доступ	Земли общего пользования
10.	Иные сведения	-

4. Пояснения к сведениям об уточняемом земельном участке с кадастровым номером 04:08:040101:87 :

1.	-

Сведения об уточняемых земельных участках, необходимые для исправления реестровых ошибок в сведениях о местоположении их границ

1. Сведения о характерных точках границ уточняемого земельного участка с кадастровым номером 04:08:040101:93 :

Система координат МСК-04, зона 1 **Зона №1**

Обозначение характерных точек границ	Координаты, м				Метод определения координат	Формулы, примененные для расчета средней квадратической погрешности определения координат характерных точек границ (Mt), с подставленными в такие формулы значениями и итоговые (вычисленные) значения Mt, м	Описание закрепления точки
	содержатся в Едином государственном реестре недвижимости		определены в результате выполнения комплексных кадастровых работ				
	X	Y	X	Y			
1	2	3	4	5	6	7	8
383	472756.06	1275279.85	472756.56	1275280.07	Метод спутниковых геодезических измерений (определений)	-	-
н1720У	-	-	472744.78	1275314.44	Метод спутниковых геодезических измерений (определений)	-	-
384	472744.23	1275314.32	472744.23	1275314.32	Метод спутниковых геодезических измерений (определений)	-	-
385	472696.30	1275294.50	472696.30	1275294.50	Метод спутниковых геодезических измерений (определений)	-	-
386	472713.28	1275257.71	472713.28	1275257.71	Метод спутниковых геодезических измерений (определений)	-	-
н1617У	-	-	472745.19	1275270.07	Метод спутниковых геодезических измерений (определений)	-	-
н1616У	-	-	472745.32	1275269.67	Метод спутниковых геодезических измерений (определений)	-	-
н1615У	-	-	472746.35	1275266.68	Метод спутниковых геодезических измерений (определений)	-	-
387	472751.46	1275272.50	472758.64	1275271.88	Метод спутниковых геодезических измерений (определений)	-	-

1. Сведения о характерных точках границ уточняемого земельного участка с кадастровым номером 04:08:040101:93 :

Система координат МСК-04, зона 1 **Зона №1**

Обозначение характерных точек границ	Координаты, м				Метод определения координат	Формулы, примененные для расчета средней квадратической погрешности определения координат характерных точек границ (Mt), с подставленными в такие формулы значениями и итоговые (вычисленные) значения Mt, м	Описание закрепления точки
	содержатся в Едином государственном реестре недвижимости		определены в результате выполнения комплексных кадастровых работ				
	X	Y	X	Y			
1	2	3	4	5	6	7	8
388	472751.11	1275278.70	472757.60	1275275.57	Метод спутниковых геодезических измерений (определений)	-	-
383	472756.06	1275279.85	472756.56	1275280.07	Метод спутниковых геодезических измерений (определений)	-	-

2. Сведения о частях границ уточняемого земельного участка с кадастровым номером 04:08:040101:93 :

Обозначение части границ		Горизонтальное проложение (S), м	Описание прохождения части границ	Сведения о согласовании местоположения границ (согласовано/спорное)
от т.	до т.			
1	2	3	4	5
383	н1720У	36.33	-	-
н1720У	384	0.56	-	-
384	385	51.87	-	-
385	386	40.52	-	-
386	н1617У	34.22	-	-
н1617У	н1616У	0.42	-	-
н1616У	н1615У	3.16	-	-
н1615У	387	13.34	-	-
387	388	3.83	-	-
388	383	4.62	-	-

3. Сведения о характеристиках уточняемого земельного участка с кадастровым номером 04:08:040101:93 :

№ п/п	Наименование характеристики	Значение характеристики
1	2	3
1.	Адрес земельного участка	-
1.1.	Сведения о местоположении земельного участка (при отсутствии адреса) в структурированном в соответствии с федеральной информационной адресной системой виде	-
1.2.	Дополнительные сведения о местоположении земельного участка	-
2.	Площадь земельного участка ± величина погрешности определения (вычисления) площади (P ± ΔP), м2	2109 ± 16

3. Сведения о характеристиках уточняемого земельного участка с кадастровым номером 04:08:040101:93 :

№ п/п	Наименование характеристики	Значение характеристики
1	2	3
3.	Формула, примененная для расчета предельной допустимой погрешности определения площади земельного участка, с подставленными значениями и итоговые (вычисленные) значения (ΔР), м2	ΔР=3.5*Mt*√P=3.5*0,1*√2109=16
4.	Площадь земельного участка согласно сведениям Единого государственного реестра недвижимости (Ркад), м2	2009
5.	Оценка расхождения Р и Ркад (Р - Ркад), м2	100
6.	Предельные минимальный и максимальный размеры земельного участка (Рмин и Рмакс), м2	1100 -
7.	Кадастровый номер или иной государственный учетный номер (инвентарный) объекта недвижимости, расположенного на земельном участке	-
8.	Вид (виды) разрешенного использования	-
8.1.	Дополнительные сведения об использовании земельного участка	-
9.	Сведения о земельных участках (землях общего пользования, территории общего пользования), посредством которых обеспечивается доступ	Земли общего пользования
10.	Иные сведения	-

4. Пояснения к сведениям об уточняемом земельном участке с кадастровым номером 04:08:040101:93 :

1.	-

Сведения об уточняемых земельных участках, необходимые для исправления реестровых ошибок в сведениях о местоположении их границ

1. Сведения о характерных точках границ уточняемого земельного участка с кадастровым номером 04:08:040101:95 :

Система координат МСК-04, зона 1 **Зона №1**

Обозначение характерных точек границ	Координаты, м				Метод определения координат	Формулы, примененные для расчета средней квадратической погрешности определения координат характерных точек границ (Mt), с подставленными в такие формулы значениями и итоговые (вычисленные) значения Mt, м	Описание закрепления точки
	содержатся в Едином государственном реестре недвижимости		определены в результате выполнения комплексных кадастровых работ				
	X	Y	X	Y			
1	2	3	4	5	6	7	8
389	472548.53	1274480.52	472548.81	1274480.05	Метод спутниковых геодезических измерений (определений)	-	-
390	472546.54	1274483.90	472546.54	1274483.90	Метод спутниковых геодезических измерений (определений)	-	-
391	472545.59	1274483.39	472543.63	1274488.69	Метод спутниковых геодезических измерений (определений)	-	-
392	472528.64	1274512.29	472529.09	1274512.97	Метод спутниковых геодезических измерений (определений)	-	-
393	472527.53	1274511.54	472527.25	1274512.01	Метод спутниковых геодезических измерений (определений)	-	-
394	472486.12	1274490.00	472485.97	1274490.65	Метод спутниковых геодезических измерений (определений)	-	-
395	472498.57	1274453.93	472499.16	1274453.43	Метод спутниковых геодезических измерений (определений)	-	-
н1721У	-	-	472508.97	1274458.28	Метод спутниковых геодезических измерений (определений)	-	-
н1722У	-	-	472511.61	1274459.80	Метод спутниковых геодезических измерений (определений)	-	-

1. Сведения о характерных точках границ уточняемого земельного участка с кадастровым номером 04:08:040101:95 :

Система координат МСК-04, зона 1 **Зона №1**

Обозначение характерных точек границ	Координаты, м				Метод определения координат	Формулы, примененные для расчета средней квадратической погрешности определения координат характерных точек границ (Mt), с подставленными в такие формулы значениями и итоговые (вычисленные) значения Mt, м	Описание закрепления точки
	содержатся в Едином государственном реестре недвижимости		определены в результате выполнения комплексных кадастровых работ				
	X	Y	X	Y			
1	2	3	4	5	6	7	8
389	472548.53	1274480.52	472548.81	1274480.05	Метод спутниковых геодезических измерений (определений)	-	-

2. Сведения о частях границ уточняемого земельного участка с кадастровым номером 04:08:040101:95 :

Обозначение части границ		Горизонтальное проложение (S), м	Описание прохождения части границ	Сведения о согласовании местоположения границ (согласовано/спорное)
от т.	до т.			
1	2	3	4	5
389	390	4.47	-	-
390	391	5.60	-	-
391	392	28.30	-	-
392	393	2.08	-	-
393	394	46.48	-	-
394	395	39.49	-	-
395	н1721У	10.94	-	-
н1721У	н1722У	3.05	-	-
н1722У	389	42.35	-	-

3. Сведения о характеристиках уточняемого земельного участка с кадастровым номером 04:08:040101:95 :

№ п/п	Наименование характеристики	Значение характеристики
1	2	3
1.	Адрес земельного участка	-
1.1.	Сведения о местоположении земельного участка (при отсутствии адреса) в структурированном в соответствии с федеральной информационной адресной системой виде	-
1.2.	Дополнительные сведения о местоположении земельного участка	-
2.	Площадь земельного участка ± величина погрешности определения (вычисления) площади (Р ± ΔР), м2	2038 ± 16
3.	Формула, примененная для расчета предельной допустимой погрешности определения площади земельного участка, с подставленными значениями и итоговые (вычисленные) значения (ΔР), м2	ΔР=3.5*Mt*√P=3.5*0,1*√2038=16
4.	Площадь земельного участка согласно сведениям Единого государственного реестра недвижимости (Ркад), м2	1945
5.	Оценка расхождения Р и Ркад (Р - Ркад), м2	93

3. Сведения о характеристиках уточняемого земельного участка с кадастровым номером 04:08:040101:95 :

№ п/п	Наименование характеристики	Значение характеристики
1	2	3
6.	Предельные минимальный и максимальный размеры земельного участка (Рмин и Рмакс), м2	1100 -
7.	Кадастровый номер или иной государственный учетный номер (инвентарный) объекта недвижимости, расположенного на земельном участке	-
8.	Вид (виды) разрешенного использования	-
8.1.	Дополнительные сведения об использовании земельного участка	-
9.	Сведения о земельных участках (землях общего пользования, территории общего пользования), посредством которых обеспечивается доступ	Земли общего пользования
10.	Иные сведения	-

4. Пояснения к сведениям об уточняемом земельном участке с кадастровым номером 04:08:040101:95 :

1.	-

Сведения об уточняемых земельных участках, необходимые для исправления реестровых ошибок в сведениях о местоположении их границ

1. Сведения о характерных точках границ уточняемого земельного участка с кадастровым номером 04:08:040101:98 :

Система координат МСК-04, зона 1 **Зона №1**

Обозначение характерных точек границ	Координаты, м				Метод определения координат	Формулы, примененные для расчета средней квадратической погрешности определения координат характерных точек границ (Mt), с подставленными в такие формулы значениями и итоговые (вычисленные) значения Mt, м	Описание закрепления точки
	содержатся в Едином государственном реестре недвижимости		определены в результате выполнения комплексных кадастровых работ				
	X	Y	X	Y			
1	2	3	4	5	6	7	8
396	472436.43	1274689.57	472436.49	1274689.61	Метод спутниковых геодезических измерений (определений)	-	-
397	472434.86	1274692.74	472434.86	1274692.74	Метод спутниковых геодезических измерений (определений)	-	-
398	472430.93	1274691.08	472431.82	1274697.85	Метод спутниковых геодезических измерений (определений)	-	-
399	472426.69	1274702.09	472428.90	1274703.30	Метод спутниковых геодезических измерений (определений)	-	-
400	472386.12	1274682.12	472385.78	1274682.65	Метод спутниковых геодезических измерений (определений)	-	-
401	472387.23	1274680.43	-	-	-	0.1	-
402	472384.89	1274679.51	-	-	-	0.1	-
403	472381.25	1274677.99	-	-	-	0.1	-
404	472382.47	1274673.96	472376.06	1274678.03	Метод спутниковых геодезических измерений (определений)	-	-
405	472378.53	1274671.61	472378.53	1274671.61	Метод спутниковых геодезических измерений (определений)	-	-
406	472383.75	1274658.29	-	-	-	0.1	-
407	472385.22	1274654.10	472385.69	1274653.95	Метод спутниковых геодезических измерений (определений)	-	-

1. Сведения о характерных точках границ уточняемого земельного участка с кадастровым номером 04:08:040101:98 :

Система координат МСК-04, зона 1 **Зона №1**

Обозначение характерных точек границ	Координаты, м				Метод определения координат	Формулы, примененные для расчета средней квадратической погрешности определения координат характерных точек границ (Mt), с подставленными в такие формулы значениями и итоговые (вычисленные) значения Mt, м	Описание закрепления точки
	содержатся в Едином государственном реестре недвижимости		определены в результате выполнения комплексных кадастровых работ				
	X	Y	X	Y			
1	2	3	4	5	6	7	8
408	472383.45	1274653.51	472383.54	1274652.86	Метод спутниковых геодезических измерений (определений)	-	-
409	472385.68	1274647.67	472385.68	1274647.67	Метод спутниковых геодезических измерений (определений)	-	-
410	472392.61	1274650.23	-	-	-	0.1	-
411	472396.92	1274652.81	472401.35	1274659.18	Метод спутниковых геодезических измерений (определений)	-	-
412	472396.09	1274667.13	472396.09	1274667.13	Метод спутниковых геодезических измерений (определений)	-	-
413	472401.92	1274671.39	472401.92	1274671.39	Метод спутниковых геодезических измерений (определений)	-	-
414	472420.85	1274681.54	472420.85	1274681.54	Метод спутниковых геодезических измерений (определений)	-	-
415	472429.18	1274685.68	472429.18	1274685.68	Метод спутниковых геодезических измерений (определений)	-	-
396	472436.43	1274689.57	472436.49	1274689.61	Метод спутниковых геодезических измерений (определений)	-	-

2. Сведения о частях границ уточняемого земельного участка с кадастровым номером 04:08:040101:98 :

Обозначение части границ		Горизонтальное проложение (S), м	Описание прохождения части границ	Сведения о согласовании местоположения границ (согласовано/спорное)
от т.	до т.			
1	2	3	4	5
396	397	3.53	-	-
397	398	5.95	-	-
398	399	6.18	-	-
399	400	47.81	-	-
400	404	10.76	-	-
404	405	6.88	-	-
405	407	19.06	-	-
407	408	2.41	-	-
408	409	5.61	-	-
409	411	19.44	-	-
411	412	9.53	-	-
412	413	7.22	-	-
413	414	21.48	-	-
414	415	9.30	-	-
415	396	8.30	-	-

3. Сведения о характеристиках уточняемого земельного участка с кадастровым номером 04:08:040101:98 :

№ п/п	Наименование характеристики	Значение характеристики
1	2	3
1.	Адрес земельного участка	-
1.1.	Сведения о местоположении земельного участка (при отсутствии адреса) в структурированном в соответствии с федеральной информационной адресной системой виде	-
1.2.	Дополнительные сведения о местоположении земельного участка	-
2.	Площадь земельного участка ± величина погрешности определения (вычисления) площади (Р ± ΔР), м2	1202 ± 12
3.	Формула, примененная для расчета предельной допустимой погрешности определения площади земельного участка, с подставленными значениями и итоговые (вычисленные) значения (ΔР), м2	ΔР=3.5*Mt*√P=3.5*0,1*√1202=12
4.	Площадь земельного участка согласно сведениям Единого государственного реестра недвижимости (Ркад), м2	1095
5.	Оценка расхождения Р и Ркад (Р - Ркад), м2	107
6.	Предельные минимальный и максимальный размеры земельного участка (Рмин и Рмакс), м2	1100 -
7.	Кадастровый номер или иной государственный учетный номер (инвентарный) объекта недвижимости, расположенного на земельном участке	-
8.	Вид (виды) разрешенного использования	-
8.1.	Дополнительные сведения об использовании земельного участка	-
9.	Сведения о земельных участках (землях общего пользования, территории общего пользования), посредством которых обеспечивается доступ	Земли общего пользования

3. Сведения о характеристиках уточняемого земельного участка с кадастровым номером 04:08:040101:98 :

№ п/п	Наименование характеристики	Значение характеристики
1	2	3
10.	Иные сведения	-

4. Пояснения к сведениям об уточняемом земельном участке с кадастровым номером 04:08:040101:98 :

1.	-

Сведения об уточняемых земельных участках, необходимые для исправления реестровых ошибок в сведениях о местоположении их границ

1. Сведения о характерных точках границ уточняемого земельного участка с кадастровым номером 04:08:040101:99 :

Система координат МСК-04, зона 1 **Зона №1**

Обозначение характерных точек границ	Координаты, м				Метод определения координат	Формулы, примененные для расчета средней квадратической погрешности определения координат характерных точек границ (Mt), с подставленными в такие формулы значениями и итоговые (вычисленные) значения Mt, м	Описание закрепления точки
	содержатся в Едином государственном реестре недвижимости		определены в результате выполнения комплексных кадастровых работ				
	X	Y	X	Y			
1	2	3	4	5	6	7	8
416	472380.25	1275881.21	472380.25	1275881.21	Метод спутниковых геодезических измерений (определений)	-	-
н1723У	-	-	472368.93	1275895.66	Метод спутниковых геодезических измерений (определений)	-	-
417	472364.52	1275898.25	472364.52	1275898.25	Метод спутниковых геодезических измерений (определений)	-	-
418	472350.73	1275906.94	472350.73	1275906.94	Метод спутниковых геодезических измерений (определений)	-	-
419	472349.42	1275905.99	472349.42	1275905.99	Метод спутниковых геодезических измерений (определений)	-	-
420	472322.45	1275924.01	472322.45	1275924.01	Метод спутниковых геодезических измерений (определений)	-	-
421	472301.01	1275913.37	472301.01	1275913.37	Метод спутниковых геодезических измерений (определений)	-	-
422	472328.60	1275853.31	472328.60	1275853.31	Метод спутниковых геодезических измерений (определений)	-	-
416	472380.25	1275881.21	472380.25	1275881.21	Метод спутниковых геодезических измерений (определений)	-	-

2. Сведения о частях границ уточняемого земельного участка с кадастровым номером 04:08:040101:99 :

Обозначение части границ		Горизонтальное проложение (S), м	Описание прохождения части границ	Сведения о согласовании местоположения границ (согласовано/спорное)
от т.	до т.			
1	2	3	4	5
416	н1723У	18.36	-	-
н1723У	417	5.11	-	-
417	418	16.30	-	-
418	419	1.62	-	-
419	420	32.44	-	-
420	421	23.93	-	-
421	422	66.09	-	-
422	416	58.70	-	-

3. Сведения о характеристиках уточняемого земельного участка с кадастровым номером 04:08:040101:99 :

№ п/п	Наименование характеристики	Значение характеристики
1	2	3
1.	Адрес земельного участка	-
1.1.	Сведения о местоположении земельного участка (при отсутствии адреса) в структурированном в соответствии с федеральной информационной адресной системой виде	-
1.2.	Дополнительные сведения о местоположении земельного участка	-
2.	Площадь земельного участка ± величина погрешности определения (вычисления) площади (Р ± ΔР), м2	2856 ± 19
3.	Формула, примененная для расчета предельной допустимой погрешности определения площади земельного участка, с подставленными значениями и итоговые (вычисленные) значения (ΔР), м2	ΔР=3.5*Mt*√P=3.5*0,1*√2856=19
4.	Площадь земельного участка согласно сведениям Единого государственного реестра недвижимости (Ркад), м2	2839
5.	Оценка расхождения Р и Ркад (Р - Ркад), м2	17
6.	Предельные минимальный и максимальный размеры земельного участка (Рмин и Рмакс), м2	1100 -
7.	Кадастровый номер или иной государственный учетный номер (инвентарный) объекта недвижимости, расположенного на земельном участке	-
8.	Вид (виды) разрешенного использования	-
8.1.	Дополнительные сведения об использовании земельного участка	-
9.	Сведения о земельных участках (землях общего пользования, территории общего пользования), посредством которых обеспечивается доступ	Земли общего пользования
10.	Иные сведения	-

4. Пояснения к сведениям об уточняемом земельном участке с кадастровым номером 04:08:040101:99 :

1.	-

Сведения об уточняемых земельных участках, необходимые для исправления реестровых ошибок в сведениях о местоположении их границ

1. Сведения о характерных точках границ уточняемого земельного участка с кадастровым номером 04:08:040101:100 :

Система координат МСК-04, зона 1 **Зона №1**

Обозначение характерных точек границ	Координаты, м				Метод определения координат	Формулы, примененные для расчета средней квадратической погрешности определения координат характерных точек границ (Mt), с подставленными в такие формулы значениями и итоговые (вычисленные) значения Mt, м	Описание закрепления точки
	содержатся в Едином государственном реестре недвижимости		определены в результате выполнения комплексных кадастровых работ				
	X	Y	X	Y			
1	2	3	4	5	6	7	8
423	472627.44	1275647.07	472627.68	1275646.21	Метод спутниковых геодезических измерений (определений)	-	-
424	472614.10	1275676.17	472614.10	1275676.17	Метод спутниковых геодезических измерений (определений)	-	-
425	472539.12	1275643.38	472539.12	1275643.38	Метод спутниковых геодезических измерений (определений)	-	-
н1724У	-	-	472538.66	1275642.85	Метод спутниковых геодезических измерений (определений)	0.10	-
426	472551.21	1275613.97	472550.53	1275614.15	Метод спутниковых геодезических измерений (определений)	-	-
н1725У	-	-	472579.81	1275627.27	Метод спутниковых геодезических измерений (определений)	-	-
н1726У	-	-	472580.32	1275626.23	Метод спутниковых геодезических измерений (определений)	-	-
н1727У	-	-	472603.76	1275635.81	Метод спутниковых геодезических измерений (определений)	-	-
427	472617.67	1275642.29	472617.67	1275642.29	Метод спутниковых геодезических измерений (определений)	-	-

1. Сведения о характерных точках границ уточняемого земельного участка с кадастровым номером 04:08:040101:100 :

Система координат МСК-04, зона 1 **Зона №1**

Обозначение характерных точек границ	Координаты, м				Метод определения координат	Формулы, примененные для расчета средней квадратической погрешности определения координат характерных точек границ (Mt), с подставленными в такие формулы значениями и итоговые (вычисленные) значения Mt, м	Описание закрепления точки
	содержатся в Едином государственном реестре недвижимости		определены в результате выполнения комплексных кадастровых работ				
	X	Y	X	Y			
1	2	3	4	5	6	7	8
н1728У	-	-	472625.32	1275644.69	Метод спутниковых геодезических измерений (определений)	-	-
423	472627.44	1275647.07	472627.68	1275646.21	Метод спутниковых геодезических измерений (определений)	-	-

2. Сведения о частях границ уточняемого земельного участка с кадастровым номером 04:08:040101:100 :

Обозначение части границ		Горизонтальное проложение (S), м	Описание прохождения части границ	Сведения о согласовании местоположения границ (согласовано/спорное)
от т.	до т.			
1	2	3	4	5
423	424	32.89	-	-
424	425	81.84	-	-
425	н1724У	0.70	-	-
н1724У	426	31.06	-	-
426	н1725У	32.09	-	-
н1725У	н1726У	1.16	-	-
н1726У	н1727У	25.32	-	-
н1727У	427	15.35	-	-
427	н1728У	8.02	-	-
н1728У	423	2.81	-	-

3. Сведения о характеристиках уточняемого земельного участка с кадастровым номером 04:08:040101:100 :

№ п/п	Наименование характеристики	Значение характеристики
1	2	3
1.	Адрес земельного участка	-
1.1.	Сведения о местоположении земельного участка (при отсутствии адреса) в структурированном в соответствии с федеральной информационной адресной системой виде	-
1.2.	Дополнительные сведения о местоположении земельного участка	-
2.	Площадь земельного участка ± величина погрешности определения (вычисления) площади (P ± ΔP), м2	2664 ± 18

3. Сведения о характеристиках уточняемого земельного участка с кадастровым номером 04:08:040101:100 :

№ п/п	Наименование характеристики	Значение характеристики
1	2	3
3.	Формула, примененная для расчета предельной допустимой погрешности определения площади земельного участка, с подставленными значениями и итоговые (вычисленные) значения (ΔР), м2	ΔР=3.5*Mt*√P=3.5*0,1*√2664=18
4.	Площадь земельного участка согласно сведениям Единого государственного реестра недвижимости (Ркад), м2	2652
5.	Оценка расхождения Р и Ркад (Р - Ркад), м2	12
6.	Предельные минимальный и максимальный размеры земельного участка (Рмин и Рмакс), м2	1100 -
7.	Кадастровый номер или иной государственный учетный номер (инвентарный) объекта недвижимости, расположенного на земельном участке	-
8.	Вид (виды) разрешенного использования	-
8.1.	Дополнительные сведения об использовании земельного участка	-
9.	Сведения о земельных участках (землях общего пользования, территории общего пользования), посредством которых обеспечивается доступ	Земли общего пользования
10.	Иные сведения	-

4. Пояснения к сведениям об уточняемом земельном участке с кадастровым номером 04:08:040101:100 :

1.	-

Сведения об уточняемых земельных участках, необходимые для исправления реестровых ошибок в сведениях о местоположении их границ

1. Сведения о характерных точках границ уточняемого земельного участка с кадастровым номером 04:08:040101:104 :

Система координат МСК-04, зона 1 **Зона №1**

Обозначение характерных точек границ	Координаты, м				Метод определения координат	Формулы, примененные для расчета средней квадратической погрешности определения координат характерных точек границ (Mt), с подставленными в такие формулы значениями и итоговые (вычисленные) значения Mt, м	Описание закрепления точки
	содержатся в Едином государственном реестре недвижимости		определены в результате выполнения комплексных кадастровых работ				
	X	Y	X	Y			
1	2	3	4	5	6	7	8
435	472276.01	1274883.63	472277.16	1274882.75	Метод спутниковых геодезических измерений (определений)	-	-
436	472271.81	1274897.62	472272.43	1274897.58	Метод спутниковых геодезических измерений (определений)	-	-
437	472259.13	1274922.60	472260.82	1274922.87	Метод спутниковых геодезических измерений (определений)	-	-
438	472212.07	1274903.29	472212.07	1274903.29	Метод спутниковых геодезических измерений (определений)	-	-
439	472202.93	1274899.52	472202.93	1274899.52	Метод спутниковых геодезических измерений (определений)	-	-
440	472212.25	1274872.16	472212.25	1274872.16	Метод спутниковых геодезических измерений (определений)	-	-
441	472216.16	1274860.97	472216.16	1274860.97	Метод спутниковых геодезических измерений (определений)	-	-
н1739У	-	-	472235.86	1274867.62	Метод спутниковых геодезических измерений (определений)	-	-
н1740У	-	-	472260.82	1274876.92	Метод спутниковых геодезических измерений (определений)	-	-

1. Сведения о характерных точках границ уточняемого земельного участка с кадастровым номером 04:08:040101:104 :

Система координат МСК-04, зона 1 **Зона №1**

Обозначение характерных точек границ	Координаты, м				Метод определения координат	Формулы, примененные для расчета средней квадратической погрешности определения координат характерных точек границ (Mt), с подставленными в такие формулы значениями и итоговые (вычисленные) значения Mt, м	Описание закрепления точки
	содержатся в Едином государственном реестре недвижимости		определены в результате выполнения комплексных кадастровых работ				
	X	Y	X	Y			
1	2	3	4	5	6	7	8
435	472276.01	1274883.63	472277.16	1274882.75	Метод спутниковых геодезических измерений (определений)	-	-

2. Сведения о частях границ уточняемого земельного участка с кадастровым номером 04:08:040101:104 :

Обозначение части границ		Горизонтальное проложение (S), м	Описание прохождения части границ	Сведения о согласовании местоположения границ (согласовано/спорное)
от т.	до т.			
1	2	3	4	5
435	436	15.57	-	-
436	437	27.83	-	-
437	438	52.54	-	-
438	439	9.89	-	-
439	440	28.90	-	-
440	441	11.85	-	-
441	н1739У	20.79	-	-
н1739У	н1740У	26.64	-	-
н1740У	435	17.35	-	-

3. Сведения о характеристиках уточняемого земельного участка с кадастровым номером 04:08:040101:104 :

№ п/п	Наименование характеристики	Значение характеристики
1	2	3
1.	Адрес земельного участка	-
1.1.	Сведения о местоположении земельного участка (при отсутствии адреса) в структурированном в соответствии с федеральной информационной адресной системой виде	-
1.2.	Дополнительные сведения о местоположении земельного участка	-
2.	Площадь земельного участка ± величина погрешности определения (вычисления) площади (Р ± ΔР), м2	2710 ± 18
3.	Формула, примененная для расчета предельной допустимой погрешности определения площади земельного участка, с подставленными значениями и итоговые (вычисленные) значения (ΔР), м2	ΔР=3.5*Mt*√P=3.5*0,1*√2710=18
4.	Площадь земельного участка согласно сведениям Единого государственного реестра недвижимости (Ркад), м2	2633
5.	Оценка расхождения Р и Ркад (Р - Ркад), м2	77

3. Сведения о характеристиках уточняемого земельного участка с кадастровым номером 04:08:040101:104 :

№ п/п	Наименование характеристики	Значение характеристики
1	2	3
6.	Предельные минимальный и максимальный размеры земельного участка (Рмин и Рмакс), м2	1100 -
7.	Кадастровый номер или иной государственный учетный номер (инвентарный) объекта недвижимости, расположенного на земельном участке	-
8.	Вид (виды) разрешенного использования	-
8.1.	Дополнительные сведения об использовании земельного участка	-
9.	Сведения о земельных участках (землях общего пользования, территории общего пользования), посредством которых обеспечивается доступ	Земли общего пользования
10.	Иные сведения	-

4. Пояснения к сведениям об уточняемом земельном участке с кадастровым номером 04:08:040101:104 :

1.	-

Сведения об уточняемых земельных участках, необходимые для исправления реестровых ошибок в сведениях о местоположении их границ

1. Сведения о характерных точках границ уточняемого земельного участка с кадастровым номером 04:08:040101:107 :

Система координат МСК-04, зона 1 **Зона №1**

Обозначение характерных точек границ	Координаты, м				Метод определения координат	Формулы, примененные для расчета средней квадратической погрешности определения координат характерных точек границ (Mt), с подставленными в такие формулы значениями и итоговые (вычисленные) значения Mt, м	Описание закрепления точки
	содержатся в Едином государственном реестре недвижимости		определены в результате выполнения комплексных кадастровых работ				
	X	Y	X	Y			
1	2	3	4	5	6	7	8
442	472643.11	1274746.90	472643.11	1274746.90	Метод спутниковых геодезических измерений (определений)	-	-
н1741У	-	-	472645.08	1274747.92	Метод спутниковых геодезических измерений (определений)	-	-
н1742У	-	-	472645.57	1274749.71	Метод спутниковых геодезических измерений (определений)	-	-
443	472645.78	1274763.58	472650.03	1274752.11	Метод спутниковых геодезических измерений (определений)	-	-
н1743У	-	-	472648.57	1274755.89	Метод спутниковых геодезических измерений (определений)	-	-
н1744У	-	-	472648.17	1274756.94	Метод спутниковых геодезических измерений (определений)	-	-
н1745У	-	-	472646.34	1274761.66	Метод спутниковых геодезических измерений (определений)	-	-
н1746У	-	-	472644.48	1274766.47	Метод спутниковых геодезических измерений (определений)	-	-
н1747У	-	-	472644.26	1274767.03	Метод спутниковых геодезических измерений (определений)	-	-

1. Сведения о характерных точках границ уточняемого земельного участка с кадастровым номером 04:08:040101:107 :

Система координат МСК-04, зона 1 **Зона №1**

Обозначение характерных точек границ	Координаты, м				Метод определения координат	Формулы, примененные для расчета средней квадратической погрешности определения координат характерных точек границ (Mt), с подставленными в такие формулы значениями и итоговые (вычисленные) значения Mt, м	Описание закрепления точки
	содержатся в Едином государственном реестре недвижимости		определены в результате выполнения комплексных кадастровых работ				
	X	Y	X	Y			
1	2	3	4	5	6	7	8
444	472639.85	1274771.96	472641.28	1274774.74	Метод спутниковых геодезических измерений (определений)	-	-
н1748У	-	-	472633.35	1274771.98	Метод спутниковых геодезических измерений (определений)	-	-
н1749У	-	-	472616.00	1274765.34	Метод спутниковых геодезических измерений (определений)	-	-
н1750У	-	-	472613.04	1274765.31	Метод спутниковых геодезических измерений (определений)	-	-
н8У	-	-	472608.95	1274763.59	Метод спутниковых геодезических измерений (определений)	-	-
445	472609.66	1274759.15	472609.66	1274759.15	Метод спутниковых геодезических измерений (определений)	-	-
41	-	-	472573.37	1274749.15	Метод спутниковых геодезических измерений (определений)	-	-
446	472559.02	1274745.11	472558.69	1274745.07	Метод спутниковых геодезических измерений (определений)	-	-
н1751У	-	-	472558.22	1274744.60	Метод спутниковых геодезических измерений (определений)	-	-
447	472565.94	1274721.80	472565.94	1274721.80	Метод спутниковых геодезических измерений (определений)	-	-

1. Сведения о характерных точках границ уточняемого земельного участка с кадастровым номером 04:08:040101:107 :

Система координат МСК-04, зона 1 **Зона №1**

Обозначение характерных точек границ	Координаты, м				Метод определения координат	Формулы, примененные для расчета средней квадратической погрешности определения координат характерных точек границ (Mt), с подставленными в такие формулы значениями и итоговые (вычисленные) значения Mt, м	Описание закрепления точки
	содержатся в Едином государственном реестре недвижимости		определены в результате выполнения комплексных кадастровых работ				
	X	Y	X	Y			
1	2	3	4	5	6	7	8
448	472571.04	1274723.55	472571.04	1274723.55	Метод спутниковых геодезических измерений (определений)	-	-
449	472579.96	1274726.77	472579.96	1274726.77	Метод спутниковых геодезических измерений (определений)	-	-
450	472585.60	1274728.46	472585.60	1274728.46	Метод спутниковых геодезических измерений (определений)	-	-
н1577У	-	-	472615.44	1274737.53	Метод спутниковых геодезических измерений (определений)	-	-
н1576У	-	-	472622.95	1274740.13	Метод спутниковых геодезических измерений (определений)	-	-
442	472643.11	1274746.90	472643.11	1274746.90	Метод спутниковых геодезических измерений (определений)	-	-

2. Сведения о частях границ уточняемого земельного участка с кадастровым номером 04:08:040101:107 :

Обозначение части границ		Горизонтальное проложение (S), м	Описание прохождения части границ	Сведения о согласовании местоположения границ (согласовано/спорное)
от т.	до т.			
1	2	3	4	5
442	н1741У	2.22	-	-
н1741У	н1742У	1.86	-	-
н1742У	443	5.06	-	-
443	н1743У	4.05	-	-
н1743У	н1744У	1.12	-	-
н1744У	н1745У	5.06	-	-
н1745У	н1746У	5.16	-	-
н1746У	н1747У	0.60	-	-

2. Сведения о частях границ уточняемого земельного участка с кадастровым номером 04:08:040101:107 :

Обозначение части границ		Горизонтальное проложение (S), м	Описание прохождения части границ	Сведения о согласовании местоположения границ (согласовано/спорное)
от т.	до т.			
1	2	3	4	5
н1747У	444	8.27	-	-
444	н1748У	8.40	-	-
н1748У	н1749У	18.58	-	-
н1749У	н1750У	2.96	-	-
н1750У	н8У	4.44	-	-
н8У	445	4.50	-	-
445	41	37.64	-	-
41	446	15.24	-	-
446	н1751У	0.66	-	-
н1751У	447	24.07	-	-
447	448	5.39	-	-
448	449	9.48	-	-
449	450	5.89	-	-
450	н1577У	31.19	-	-
н1577У	н1576У	7.95	-	-
н1576У	442	21.27	-	-

3. Сведения о характеристиках уточняемого земельного участка с кадастровым номером 04:08:040101:107 :

№ п/п	Наименование характеристики	Значение характеристики
1	2	3
1.	Адрес земельного участка	-
1.1.	Сведения о местоположении земельного участка (при отсутствии адреса) в структурированном в соответствии с федеральной информационной адресной системой виде	-
1.2.	Дополнительные сведения о местоположении земельного участка	-
2.	Площадь земельного участка ± величина погрешности определения (вычисления) площади (Р ± ΔР), м2	2169 ± 16
3.	Формула, примененная для расчета предельной допустимой погрешности определения площади земельного участка, с подставленными значениями и итоговые (вычисленные) значения (ΔР), м2	ΔР=3.5*Mt*√P=3.5*0,1*√2169=16
4.	Площадь земельного участка согласно сведениям Единого государственного реестра недвижимости (Ркад), м2	1980
5.	Оценка расхождения Р и Ркад (Р - Ркад), м2	189
6.	Предельные минимальный и максимальный размеры земельного участка (Рмин и Рмакс), м2	1100 -
7.	Кадастровый номер или иной государственный учетный номер (инвентарный) объекта недвижимости, расположенного на земельном участке	-
8.	Вид (виды) разрешенного использования	-
8.1.	Дополнительные сведения об использовании земельного участка	-

3. Сведения о характеристиках уточняемого земельного участка с кадастровым номером 04:08:040101:107 :

№ п/п	Наименование характеристики	Значение характеристики
1	2	3
9.	Сведения о земельных участках (землях общего пользования, территории общего пользования), посредством которых обеспечивается доступ	Земли общего пользования
10.	Иные сведения	-

4. Пояснения к сведениям об уточняемом земельном участке с кадастровым номером 04:08:040101:107 :

1.	-

Сведения об уточняемых земельных участках, необходимые для исправления реестровых ошибок в сведениях о местоположении их границ

1. Сведения о характерных точках границ уточняемого земельного участка с кадастровым номером 04:08:040101:108 :

Система координат МСК-04, зона 1 **Зона №1**

Обозначение характерных точек границ	Координаты, м				Метод определения координат	Формулы, примененные для расчета средней квадратической погрешности определения координат характерных точек границ (Mt), с подставленными в такие формулы значениями и итоговые (вычисленные) значения Mt, м	Описание закрепления точки
	содержатся в Едином государственном реестре недвижимости		определены в результате выполнения комплексных кадастровых работ				
	X	Y	X	Y			
1	2	3	4	5	6	7	8
451	472638.84	1275390.55	472639.62	1275391.06	Метод спутниковых геодезических измерений (определений)	-	-
452	472630.28	1275411.74	472631.06	1275412.25	Метод спутниковых геодезических измерений (определений)	-	-
453	472629.32	1275413.75	472630.10	1275414.26	Метод спутниковых геодезических измерений (определений)	-	-
454	472628.32	1275413.78	472629.10	1275414.29	Метод спутниковых геодезических измерений (определений)	-	-
455	472610.06	1275449.15	472610.84	1275449.66	Метод спутниковых геодезических измерений (определений)	-	-
456	472608.03	1275448.19	472608.81	1275448.70	Метод спутниковых геодезических измерений (определений)	-	-
457	472597.34	1275443.49	472598.12	1275444.00	Метод спутниковых геодезических измерений (определений)	-	-
458	472600.71	1275435.36	472601.49	1275435.87	Метод спутниковых геодезических измерений (определений)	-	-
459	472603.62	1275428.28	472604.40	1275428.79	Метод спутниковых геодезических измерений (определений)	-	-

1. Сведения о характерных точках границ уточняемого земельного участка с кадастровым номером 04:08:040101:108 :

Система координат МСК-04, зона 1 **Зона №1**

Обозначение характерных точек границ	Координаты, м				Метод определения координат	Формулы, примененные для расчета средней квадратической погрешности определения координат характерных точек границ (Mt), с подставленными в такие формулы значениями и итоговые (вычисленные) значения Mt, м	Описание закрепления точки
	содержатся в Едином государственном реестре недвижимости		определены в результате выполнения комплексных кадастровых работ				
	X	Y	X	Y			
1	2	3	4	5	6	7	8
460	472610.43	1275411.14	472611.21	1275411.65	Метод спутниковых геодезических измерений (определений)	-	-
461	472612.26	1275411.11	472613.04	1275411.62	Метод спутниковых геодезических измерений (определений)	-	-
462	472624.67	1275382.85	472625.45	1275383.36	Метод спутниковых геодезических измерений (определений)	-	-
451	472638.84	1275390.55	472639.62	1275391.06	Метод спутниковых геодезических измерений (определений)	-	-

2. Сведения о частях границ уточняемого земельного участка с кадастровым номером 04:08:040101:108 :

Обозначение части границ		Горизонтальное проложение (S), м	Описание прохождения части границ	Сведения о согласовании местоположения границ (согласовано/спорное)
от т.	до т.			
1	2	3	4	5
451	452	22.85	-	-
452	453	2.23	-	-
453	454	1.00	-	-
454	455	39.81	-	-
455	456	2.25	-	-
456	457	11.68	-	-
457	458	8.80	-	-
458	459	7.65	-	-
459	460	18.44	-	-
460	461	1.83	-	-
461	462	30.86	-	-
462	451	16.13	-	-

3. Сведения о характеристиках уточняемого земельного участка с кадастровым номером 04:08:040101:108 :

№ п/п	Наименование характеристики	Значение характеристики
1	2	3
1.	Адрес земельного участка	-
1.1.	Сведения о местоположении земельного участка (при отсутствии адреса) в структурированном в соответствии с федеральной информационной адресной системой виде	-
1.2.	Дополнительные сведения о местоположении земельного участка	-
2.	Площадь земельного участка ± величина погрешности определения (вычисления) площади (Р ± ΔР), м2	1045 ± 11
3.	Формула, примененная для расчета предельной допустимой погрешности определения площади земельного участка, с подставленными значениями и итоговые (вычисленные) значения (ΔР), м2	ΔР=3.5*Mt*√P=3.5*0,1*√1045=11
4.	Площадь земельного участка согласно сведениям Единого государственного реестра недвижимости (Ркад), м2	1045
5.	Оценка расхождения Р и Ркад (Р - Ркад), м2	-
6.	Предельные минимальный и максимальный размеры земельного участка (Рмин и Рмакс), м2	1100 -
7.	Кадастровый номер или иной государственный учетный номер (инвентарный) объекта недвижимости, расположенного на земельном участке	-
8.	Вид (виды) разрешенного использования	-
8.1.	Дополнительные сведения об использовании земельного участка	-
9.	Сведения о земельных участках (землях общего пользования, территории общего пользования), посредством которых обеспечивается доступ	Земли общего пользования
10.	Иные сведения	-

4. Пояснения к сведениям об уточняемом земельном участке с кадастровым номером 04:08:040101:108 :

1.	-

Сведения об уточняемых земельных участках, необходимые для исправления реестровых ошибок в сведениях о местоположении их границ

1. Сведения о характерных точках границ уточняемого земельного участка с кадастровым номером 04:08:040101:109 :

Система координат МСК-04, зона 1 **Зона №1**

Обозначение характерных точек границ	Координаты, м				Метод определения координат	Формулы, примененные для расчета средней квадратической погрешности определения координат характерных точек границ (Mt), с подставленными в такие формулы значениями и итоговые (вычисленные) значения Mt, м	Описание закрепления точки
	содержатся в Едином государственном реестре недвижимости		определены в результате выполнения комплексных кадастровых работ				
	X	Y	X	Y			
1	2	3	4	5	6	7	8
463	472453.32	1274794.25	472453.56	1274794.12	Метод спутниковых геодезических измерений (определений)	-	-
н1752У	-	-	472454.56	1274797.62	Метод спутниковых геодезических измерений (определений)	-	-
464	472454.17	1274801.07	472454.17	1274801.07	Метод спутниковых геодезических измерений (определений)	-	-
465	472459.53	1274804.33	472459.53	1274804.33	Метод спутниковых геодезических измерений (определений)	-	-
466	472461.50	1274819.10	472461.88	1274819.89	Метод спутниковых геодезических измерений (определений)	-	-
н1753У	-	-	472461.69	1274822.77	Метод спутниковых геодезических измерений (определений)	-	-
324	472459.92	1274827.17	472460.30	1274826.77	Метод спутниковых геодезических измерений (определений)	-	-
323	472432.27	1274815.92	472432.27	1274815.92	Метод спутниковых геодезических измерений (определений)	-	-
н1686У	-	-	472431.80	1274817.07	Метод спутниковых геодезических измерений (определений)	-	-

1. Сведения о характерных точках границ уточняемого земельного участка с кадастровым номером 04:08:040101:109 :

Система координат МСК-04, зона 1 **Зона №1**

Обозначение характерных точек границ	Координаты, м				Метод определения координат	Формулы, примененные для расчета средней квадратической погрешности определения координат характерных точек границ (Mt), с подставленными в такие формулы значениями и итоговые (вычисленные) значения Mt, м	Описание закрепления точки
	содержатся в Едином государственном реестре недвижимости		определены в результате выполнения комплексных кадастровых работ				
	X	Y	X	Y			
1	2	3	4	5	6	7	8
322	472428.72	1274816.32	472428.59	1274815.98	Метод спутниковых геодезических измерений (определений)	-	-
321	472415.71	1274811.91	472416.14	1274811.71	Метод спутниковых геодезических измерений (определений)	-	-
320	472406.43	1274808.09	472407.00	1274807.92	Метод спутниковых геодезических измерений (определений)	-	-
319	472399.97	1274805.28	472399.97	1274805.28	Метод спутниковых геодезических измерений (определений)	-	-
467	472399.61	1274805.17	472399.61	1274805.17	Метод спутниковых геодезических измерений (определений)	-	-
468	472409.32	1274781.93	472409.32	1274781.93	Метод спутниковых геодезических измерений (определений)	-	-
469	472410.55	1274782.32	472410.44	1274779.70	Метод спутниковых геодезических измерений (определений)	-	-
470	472415.90	1274770.46	472415.86	1274769.00	Метод спутниковых геодезических измерений (определений)	-	-
н1754У	-	-	472452.24	1274791.74	Метод спутниковых геодезических измерений (определений)	-	-
н1755У	-	-	472451.23	1274792.66	Метод спутниковых геодезических измерений (определений)	-	-

1. Сведения о характерных точках границ уточняемого земельного участка с кадастровым номером 04:08:040101:109 :

Система координат МСК-04, зона 1 **Зона №1**

Обозначение характерных точек границ	Координаты, м				Метод определения координат	Формулы, примененные для расчета средней квадратической погрешности определения координат характерных точек границ (Mt), с подставленными в такие формулы значениями и итоговые (вычисленные) значения Mt, м	Описание закрепления точки
	содержатся в Едином государственном реестре недвижимости		определены в результате выполнения комплексных кадастровых работ				
	X	Y	X	Y			
1	2	3	4	5	6	7	8
463	472453.32	1274794.25	472453.56	1274794.12	Метод спутниковых геодезических измерений (определений)	-	-

2. Сведения о частях границ уточняемого земельного участка с кадастровым номером 04:08:040101:109 :

Обозначение части границ		Горизонтальное проложение (S), м	Описание прохождения части границ	Сведения о согласовании местоположения границ (согласовано/спорное)
от т.	до т.			
1	2	3	4	5
463	н1752У	3.64	-	-
н1752У	464	3.47	-	-
464	465	6.27	-	-
465	466	15.74	-	-
466	н1753У	2.89	-	-
н1753У	324	4.23	-	-
324	323	30.06	-	-
323	н1686У	1.24	-	-
н1686У	322	3.39	-	-
322	321	13.16	-	-
321	320	9.89	-	-
320	319	7.51	-	-
319	467	0.38	-	-
467	468	25.19	-	-
468	469	2.50	-	-
469	470	11.99	-	-
470	н1754У	42.90	-	-
н1754У	н1755У	1.37	-	-
н1755У	463	2.75	-	-

3. Сведения о характеристиках уточняемого земельного участка с кадастровым номером 04:08:040101:109 :

№ п/п	Наименование характеристики	Значение характеристики
1	2	3
1.	Адрес земельного участка	-

3. Сведения о характеристиках уточняемого земельного участка с кадастровым номером 04:08:040101:109 :

№ п/п	Наименование характеристики	Значение характеристики
1	2	3
1.1.	Сведения о местоположении земельного участка (при отсутствии адреса) в структурированном в соответствии с федеральной информационной адресной системой виде	-
1.2.	Дополнительные сведения о местоположении земельного участка	-
2.	Площадь земельного участка ± величина погрешности определения (вычисления) площади (Р ± ΔР), м2	1914 ± 15
3.	Формула, примененная для расчета предельной допустимой погрешности определения площади земельного участка, с подставленными значениями и итоговые (вычисленные) значения (ΔР), м2	ΔР=3.5*Mt*√P=3.5*0,1*√1914=15
4.	Площадь земельного участка согласно сведениям Единого государственного реестра недвижимости (Ркад), м2	1848
5.	Оценка расхождения Р и Ркад (Р - Ркад), м2	66
6.	Предельные минимальный и максимальный размеры земельного участка (Рмин и Рмакс), м2	1100 -
7.	Кадастровый номер или иной государственный учетный номер (инвентарный) объекта недвижимости, расположенного на земельном участке	-
8.	Вид (виды) разрешенного использования	-
8.1.	Дополнительные сведения об использовании земельного участка	-
9.	Сведения о земельных участках (землях общего пользования, территории общего пользования), посредством которых обеспечивается доступ	Земли общего пользования
10.	Иные сведения	-

4. Пояснения к сведениям об уточняемом земельном участке с кадастровым номером 04:08:040101:109 :

1.	-

Сведения об уточняемых земельных участках, необходимые для исправления реестровых ошибок в сведениях о местоположении их границ

1. Сведения о характерных точках границ уточняемого земельного участка с кадастровым номером 04:08:040101:128 :

Система координат МСК-04, зона 1 **Зона №1**

Обозначение характерных точек границ	Координаты, м				Метод определения координат	Формулы, примененные для расчета средней квадратической погрешности определения координат характерных точек границ (Mt), с подставленными в такие формулы значениями и итоговые (вычисленные) значения Mt, м	Описание закрепления точки
	содержатся в Едином государственном реестре недвижимости		определены в результате выполнения комплексных кадастровых работ				
	X	Y	X	Y			
1	2	3	4	5	6	7	8
471	472389.14	1274989.75	472389.14	1274989.75	Метод спутниковых геодезических измерений (определений)	-	-
472	472380.58	1275011.13	472380.58	1275011.13	Метод спутниковых геодезических измерений (определений)	-	-
н1789У	-	-	472344.86	1275000.89	Метод спутниковых геодезических измерений (определений)	-	-
н1788У	-	-	472325.17	1274995.84	Метод спутниковых геодезических измерений (определений)	-	-
473	472325.65	1274996.21	472324.18	1274995.46	Метод спутниковых геодезических измерений (определений)	-	-
474	472336.24	1274965.93	472335.49	1274965.67	Метод спутниковых геодезических измерений (определений)	-	-
475	472342.61	1274968.19	-	-	-	0.2	-
476	472346.15	1274969.59	472346.15	1274969.59	Метод спутниковых геодезических измерений (определений)	-	-
477	472344.78	1274972.75	472344.78	1274972.75	Метод спутниковых геодезических измерений (определений)	-	-
478	472346.68	1274973.46	472346.68	1274973.46	Метод спутниковых геодезических измерений (определений)	-	-

1. Сведения о характерных точках границ уточняемого земельного участка с кадастровым номером 04:08:040101:128 :

Система координат МСК-04, зона 1 **Зона №1**

Обозначение характерных точек границ	Координаты, м				Метод определения координат	Формулы, примененные для расчета средней квадратической погрешности определения координат характерных точек границ (Mt), с подставленными в такие формулы значениями и итоговые (вычисленные) значения Mt, м	Описание закрепления точки
	содержатся в Едином государственном реестре недвижимости		определены в результате выполнения комплексных кадастровых работ				
	X	Y	X	Y			
1	2	3	4	5	6	7	8
н1547У	-	-	472363.04	1274978.34	Метод спутниковых геодезических измерений (определений)	-	-
471	472389.14	1274989.75	472389.14	1274989.75	Метод спутниковых геодезических измерений (определений)	-	-

2. Сведения о частях границ уточняемого земельного участка с кадастровым номером 04:08:040101:128 :

Обозначение части границ		Горизонтальное проложение (S), м	Описание прохождения части границ	Сведения о согласовании местоположения границ (согласовано/спорное)
от т.	до т.			
1	2	3	4	5
471	472	23.03	-	-
472	н1789У	37.16	-	-
н1789У	н1788У	20.33	-	-
н1788У	473	1.06	-	-
473	474	31.86	-	-
474	476	11.36	-	-
476	477	3.44	-	-
477	478	2.03	-	-
478	н1547У	17.07	-	-
н1547У	471	28.49	-	-

3. Сведения о характеристиках уточняемого земельного участка с кадастровым номером 04:08:040101:128 :

№ п/п	Наименование характеристики	Значение характеристики
1	2	3
1.	Адрес земельного участка	-
1.1.	Сведения о местоположении земельного участка (при отсутствии адреса) в структурированном в соответствии с федеральной информационной адресной системой виде	-
1.2.	Дополнительные сведения о местоположении земельного участка	-
2.	Площадь земельного участка ± величина погрешности определения (вычисления) площади (P ± ΔP), м2	1569 ± 14

3. Сведения о характеристиках уточняемого земельного участка с кадастровым номером 04:08:040101:128 :

№ п/п	Наименование характеристики	Значение характеристики
1	2	3
3.	Формула, примененная для расчета предельной допустимой погрешности определения площади земельного участка, с подставленными значениями и итоговые (вычисленные) значения (ΔР), м2	ΔР=3.5*Mt*√P=3.5*0,1*√1569=14
4.	Площадь земельного участка согласно сведениям Единого государственного реестра недвижимости (Ркад), м2	1519
5.	Оценка расхождения Р и Ркад (Р - Ркад), м2	50
6.	Предельные минимальный и максимальный размеры земельного участка (Рмин и Рмакс), м2	1100 -
7.	Кадастровый номер или иной государственный учетный номер (инвентарный) объекта недвижимости, расположенного на земельном участке	-
8.	Вид (виды) разрешенного использования	-
8.1.	Дополнительные сведения об использовании земельного участка	-
9.	Сведения о земельных участках (землях общего пользования, территории общего пользования), посредством которых обеспечивается доступ	Земли общего пользования
10.	Иные сведения	-

4. Пояснения к сведениям об уточняемом земельном участке с кадастровым номером 04:08:040101:128 :

1.	-

Сведения об уточняемых земельных участках, необходимые для исправления реестровых ошибок в сведениях о местоположении их границ

1. Сведения о характерных точках границ уточняемого земельного участка с кадастровым номером 04:08:040101:133 :

Система координат МСК-04, зона 1 **Зона №1**

Обозначение характерных точек границ	Координаты, м				Метод определения координат	Формулы, примененные для расчета средней квадратической погрешности определения координат характерных точек границ (Mt), с подставленными в такие формулы значениями и итоговые (вычисленные) значения Mt, м	Описание закрепления точки
	содержатся в Едином государственном реестре недвижимости		определены в результате выполнения комплексных кадастровых работ				
	X	Y	X	Y			
1	2	3	4	5	6	7	8
462	472624.67	1275382.85	472625.45	1275383.36	Метод спутниковых геодезических измерений (определений)	-	-
461	472612.26	1275411.11	472613.04	1275411.62	Метод спутниковых геодезических измерений (определений)	-	-
460	472610.43	1275411.14	472611.21	1275411.65	Метод спутниковых геодезических измерений (определений)	-	-
459	472603.62	1275428.28	472604.40	1275428.79	Метод спутниковых геодезических измерений (определений)	-	-
458	472600.71	1275435.36	472601.49	1275435.87	Метод спутниковых геодезических измерений (определений)	-	-
457	472597.34	1275443.49	472598.12	1275444.00	Метод спутниковых геодезических измерений (определений)	-	-
479	472590.81	1275440.63	472590.81	1275440.63	Метод спутниковых геодезических измерений (определений)	-	-
480	472580.79	1275436.09	472580.79	1275436.09	Метод спутниковых геодезических измерений (определений)	-	-
481	472581.92	1275431.78	472581.92	1275431.78	Метод спутниковых геодезических измерений (определений)	-	-

1. Сведения о характерных точках границ уточняемого земельного участка с кадастровым номером 04:08:040101:133 :

Система координат МСК-04, зона 1 **Зона №1**

Обозначение характерных точек границ	Координаты, м				Метод определения координат	Формулы, примененные для расчета средней квадратической погрешности определения координат характерных точек границ (Mt), с подставленными в такие формулы значениями и итоговые (вычисленные) значения Mt, м	Описание закрепления точки
	содержатся в Едином государственном реестре недвижимости		определены в результате выполнения комплексных кадастровых работ				
	X	Y	X	Y			
1	2	3	4	5	6	7	8
482	472579.07	1275430.16	472579.07	1275430.16	Метод спутниковых геодезических измерений (определений)	-	-
483	472584.26	1275415.60	472584.26	1275415.60	Метод спутниковых геодезических измерений (определений)	-	-
484	472577.00	1275413.26	472577.00	1275413.26	Метод спутниковых геодезических измерений (определений)	-	-
485	472579.01	1275407.18	472566.70	1275408.51	Метод спутниковых геодезических измерений (определений)	-	-
486	472569.05	1275404.62	472570.50	1275397.41	Метод спутниковых геодезических измерений (определений)	-	-
487	472575.82	1275386.02	472575.82	1275386.02	Метод спутниковых геодезических измерений (определений)	-	-
488	472587.85	1275390.95	472587.85	1275390.95	Метод спутниковых геодезических измерений (определений)	-	-
489	472592.84	1275376.89	472592.84	1275376.89	Метод спутниковых геодезических измерений (определений)	-	-
490	472593.57	1275373.73	472596.11	1275373.50	Метод спутниковых геодезических измерений (определений)	-	-
462	472624.67	1275382.85	472625.45	1275383.36	Метод спутниковых геодезических измерений (определений)	-	-

2. Сведения о частях границ уточняемого земельного участка с кадастровым номером 04:08:040101:133 :

Обозначение части границ		Горизонтальное проложение (S), м	Описание прохождения части границ	Сведения о согласовании местоположения границ (согласовано/спорное)
от т.	до т.			
1	2	3	4	5
462	461	30.86	-	-
461	460	1.83	-	-
460	459	18.44	-	-
459	458	7.65	-	-
458	457	8.80	-	-
457	479	8.05	-	-
479	480	11.00	-	-
480	481	4.46	-	-
481	482	3.28	-	-
482	483	15.46	-	-
483	484	7.63	-	-
484	485	11.34	-	-
485	486	11.73	-	-
486	487	12.57	-	-
487	488	13.00	-	-
488	489	14.92	-	-
489	490	4.71	-	-
490	462	30.95	-	-

3. Сведения о характеристиках уточняемого земельного участка с кадастровым номером 04:08:040101:133 :

№ п/п	Наименование характеристики	Значение характеристики
1	2	3
1.	Адрес земельного участка	-
1.1.	Сведения о местоположении земельного участка (при отсутствии адреса) в структурированном в соответствии с федеральной информационной адресной системой виде	-
1.2.	Дополнительные сведения о местоположении земельного участка	-
2.	Площадь земельного участка ± величина погрешности определения (вычисления) площади (Р ± ΔР), м2	2164 ± 16
3.	Формула, примененная для расчета предельной допустимой погрешности определения площади земельного участка, с подставленными значениями и итоговые (вычисленные) значения (ΔР), м2	ΔР=3.5*Mt*√P=3.5*0,1*√2164=16
4.	Площадь земельного участка согласно сведениям Единого государственного реестра недвижимости (Ркад), м2	2020
5.	Оценка расхождения Р и Ркад (Р - Ркад), м2	144
6.	Предельные минимальный и максимальный размеры земельного участка (Рмин и Рмакс), м2	1100 -
7.	Кадастровый номер или иной государственный учетный номер (инвентарный) объекта недвижимости, расположенного на земельном участке	-
8.	Вид (виды) разрешенного использования	-

3. Сведения о характеристиках уточняемого земельного участка с кадастровым номером 04:08:040101:133 :

№ п/п	Наименование характеристики	Значение характеристики
1	2	3
8.1.	Дополнительные сведения об использовании земельного участка	-
9.	Сведения о земельных участках (землях общего пользования, территории общего пользования), посредством которых обеспечивается доступ	Земли общего пользования
10.	Иные сведения	-

4. Пояснения к сведениям об уточняемом земельном участке с кадастровым номером 04:08:040101:133 :

1.	-

Сведения об уточняемых земельных участках, необходимые для исправления реестровых ошибок в сведениях о местоположении их границ

1. Сведения о характерных точках границ уточняемого земельного участка с кадастровым номером 04:08:040101:137 :

Система координат МСК-04, зона 1 **Зона №1**

Обозначение характерных точек границ	Координаты, м				Метод определения координат	Формулы, примененные для расчета средней квадратической погрешности определения координат характерных точек границ (Mt), с подставленными в такие формулы значениями и итоговые (вычисленные) значения Mt, м	Описание закрепления точки
	содержатся в Едином государственном реестре недвижимости		определены в результате выполнения комплексных кадастровых работ				
	X	Y	X	Y			
1	2	3	4	5	6	7	8
491	472499.09	1274871.81	472499.84	1274871.88	Метод спутниковых геодезических измерений (определений)	-	-
492	472494.49	1274888.02	472495.29	1274888.15	Метод спутниковых геодезических измерений (определений)	-	-
493	472489.49	1274886.85	472489.49	1274886.85	Метод спутниковых геодезических измерений (определений)	-	-
494	472480.47	1274884.34	472480.47	1274884.03	Метод спутниковых геодезических измерений (определений)	-	-
495	472452.30	1274874.97	472452.30	1274874.97	Метод спутниковых геодезических измерений (определений)	-	-
496	472456.78	1274858.51	472457.10	1274857.87	Метод спутниковых геодезических измерений (определений)	-	-
497	472460.72	1274859.39	472464.19	1274860.01	Метод спутниковых геодезических измерений (определений)	-	-
н1841У	-	-	472478.08	1274864.38	Метод спутниковых геодезических измерений (определений)	-	-
491	472499.09	1274871.81	472499.84	1274871.88	Метод спутниковых геодезических измерений (определений)	-	-

2. Сведения о частях границ уточняемого земельного участка с кадастровым номером 04:08:040101:137 :

Обозначение части границ		Горизонтальное проложение (S), м	Описание прохождения части границ	Сведения о согласовании местоположения границ (согласовано/спорное)
от т.	до т.			
1	2	3	4	5
491	492	16.89	-	-
492	493	5.94	-	-
493	494	9.45	-	-
494	495	29.59	-	-
495	496	17.76	-	-
496	497	7.41	-	-
497	н1841У	14.56	-	-
н1841У	491	23.02	-	-

3. Сведения о характеристиках уточняемого земельного участка с кадастровым номером 04:08:040101:137 :

№ п/п	Наименование характеристики	Значение характеристики
1	2	3
1.	Адрес земельного участка	-
1.1.	Сведения о местоположении земельного участка (при отсутствии адреса) в структурированном в соответствии с федеральной информационной адресной системой виде	-
1.2.	Дополнительные сведения о местоположении земельного участка	-
2.	Площадь земельного участка ± величина погрешности определения (вычисления) площади (Р ± ΔР), м2	799 ± 10
3.	Формула, примененная для расчета предельной допустимой погрешности определения площади земельного участка, с подставленными значениями и итоговые (вычисленные) значения (ΔР), м2	ΔР=3.5*Mt*√P=3.5*0,1*√799=10
4.	Площадь земельного участка согласно сведениям Единого государственного реестра недвижимости (Ркад), м2	773
5.	Оценка расхождения Р и Ркад (Р - Ркад), м2	26
6.	Предельные минимальный и максимальный размеры земельного участка (Рмин и Рмакс), м2	1100 -
7.	Кадастровый номер или иной государственный учетный номер (инвентарный) объекта недвижимости, расположенного на земельном участке	-
8.	Вид (виды) разрешенного использования	-
8.1.	Дополнительные сведения об использовании земельного участка	-
9.	Сведения о земельных участках (землях общего пользования, территории общего пользования), посредством которых обеспечивается доступ	Земли общего пользования
10.	Иные сведения	-

4. Пояснения к сведениям об уточняемом земельном участке с кадастровым номером 04:08:040101:137 :

1.	-

Сведения об уточняемых земельных участках, необходимые для исправления реестровых ошибок в сведениях о местоположении их границ

1. Сведения о характерных точках границ уточняемого земельного участка с кадастровым номером 04:08:040101:150 :

Система координат МСК-04, зона 1 **Зона №1**

Обозначение характерных точек границ	Координаты, м				Метод определения координат	Формулы, примененные для расчета средней квадратической погрешности определения координат характерных точек границ (Mt), с подставленными в такие формулы значениями и итоговые (вычисленные) значения Mt, м	Описание закрепления точки
	содержатся в Едином государственном реестре недвижимости		определены в результате выполнения комплексных кадастровых работ				
	X	Y	X	Y			
1	2	3	4	5	6	7	8
498	472844.84	1274273.07	472844.84	1274273.07	Метод спутниковых геодезических измерений (определений)	-	Столб деревянный
н1907У	-	-	472838.78	1274280.49	Метод спутниковых геодезических измерений (определений)	-	Столб деревянный
499	472823.52	1274296.29	472823.05	1274296.49	Метод спутниковых геодезических измерений (определений)	-	Столб деревянный
500	472805.70	1274310.97	472805.23	1274311.17	Метод спутниковых геодезических измерений (определений)	-	Столб деревянный
н1908У	-	-	472802.01	1274313.70	Метод спутниковых геодезических измерений (определений)	-	Столб деревянный
н1909У	-	-	472802.84	1274314.89	Метод спутниковых геодезических измерений (определений)	-	Столб деревянный
н1910У	-	-	472799.25	1274317.52	Метод спутниковых геодезических измерений (определений)	-	Столб деревянный
501	472789.12	1274324.52	472788.50	1274325.24	Метод спутниковых геодезических измерений (определений)	-	Столб деревянный
502	472781.92	1274316.76	472781.17	1274317.72	Метод спутниковых геодезических измерений (определений)	-	Столб деревянный

1. Сведения о характерных точках границ уточняемого земельного участка с кадастровым номером 04:08:040101:150 :

Система координат МСК-04, зона 1 **Зона №1**

Обозначение характерных точек границ	Координаты, м				Метод определения координат	Формулы, примененные для расчета средней квадратической погрешности определения координат характерных точек границ (Mt), с подставленными в такие формулы значениями и итоговые (вычисленные) значения Mt, м	Описание закрепления точки
	содержатся в Едином государственном реестре недвижимости		определены в результате выполнения комплексных кадастровых работ				
	X	Y	X	Y			
1	2	3	4	5	6	7	8
н1911У	-	-	472771.47	1274324.82	Метод спутниковых геодезических измерений (определений)	-	Столб деревянный
503	472768.48	1274324.97	472767.52	1274325.45	Метод спутниковых геодезических измерений (определений)	-	Столб деревянный
504	472761.91	1274324.96	472761.10	1274325.61	Метод спутниковых геодезических измерений (определений)	-	Столб деревянный
505	472747.83	1274307.75	472746.85	1274308.31	Метод спутниковых геодезических измерений (определений)	-	Столб деревянный
506	472750.76	1274304.53	472750.76	1274304.53	Метод спутниковых геодезических измерений (определений)	-	Столб деревянный
507	472749.44	1274303.43	472749.44	1274303.43	Метод спутниковых геодезических измерений (определений)	-	Столб деревянный
508	472790.30	1274261.94	472789.83	1274262.14	Метод спутниковых геодезических измерений (определений)	-	Столб деревянный
509	472798.37	1274269.50	472797.90	1274269.70	Метод спутниковых геодезических измерений (определений)	-	Столб деревянный
510	472801.38	1274271.19	472800.91	1274271.39	Метод спутниковых геодезических измерений (определений)	-	Столб деревянный
511	472824.15	1274252.53	472823.68	1274252.73	Метод спутниковых геодезических измерений (определений)	-	Столб деревянный

1. Сведения о характерных точках границ уточняемого земельного участка с кадастровым номером 04:08:040101:150 :

Система координат МСК-04, зона 1 **Зона №1**

Обозначение характерных точек границ	Координаты, м				Метод определения координат	Формулы, примененные для расчета средней квадратической погрешности определения координат характерных точек границ (Mt), с подставленными в такие формулы значениями и итоговые (вычисленные) значения Mt, м	Описание закрепления точки
	содержатся в Едином государственном реестре недвижимости		определены в результате выполнения комплексных кадастровых работ				
	X	Y	X	Y			
1	2	3	4	5	6	7	8
512	472825.59	1274253.91	472825.12	1274254.11	Метод спутниковых геодезических измерений (определений)	-	Столб деревянный
498	472844.84	1274273.07	472844.84	1274273.07	Метод спутниковых геодезических измерений (определений)	-	Столб деревянный

2. Сведения о частях границ уточняемого земельного участка с кадастровым номером 04:08:040101:150 :

Обозначение части границ		Горизонтальное проложение (S), м	Описание прохождения части границ	Сведения о согласовании местоположения границ (согласовано/спорное)
от т.	до т.			
1	2	3	4	5
498	н1907У	9.58	-	-
н1907У	499	22.44	-	-
499	500	23.09	-	-
500	н1908У	4.10	-	-
н1908У	н1909У	1.45	-	-
н1909У	н1910У	4.45	-	-
н1910У	501	13.23	-	-
501	502	10.50	-	-
502	н1911У	12.02	-	-
н1911У	503	4.00	-	-
503	504	6.42	-	-
504	505	22.41	-	-
505	506	5.44	-	-
506	507	1.72	-	-
507	508	57.76	-	-
508	509	11.06	-	-
509	510	3.45	-	-
510	511	29.44	-	-
511	512	1.99	-	-
512	498	27.36	-	-

3. Сведения о характеристиках уточняемого земельного участка с кадастровым номером 04:08:040101:150 :

№ п/п	Наименование характеристики	Значение характеристики
1	2	3
1.	Адрес земельного участка	-
1.1.	Сведения о местоположении земельного участка (при отсутствии адреса) в структурированном в соответствии с федеральной информационной адресной системой виде	-
1.2.	Дополнительные сведения о местоположении земельного участка	-
2.	Площадь земельного участка ± величина погрешности определения (вычисления) площади (Р ± ΔР), м2	3619 ± 21
3.	Формула, примененная для расчета предельной допустимой погрешности определения площади земельного участка, с подставленными значениями и итоговые (вычисленные) значения (ΔР), м2	ΔР=3.5*Mt*√P=3.5*0,1*√3619=21
4.	Площадь земельного участка согласно сведениям Единого государственного реестра недвижимости (Ркад), м2	3555
5.	Оценка расхождения Р и Ркад (Р - Ркад), м2	64
6.	Предельные минимальный и максимальный размеры земельного участка (Рмин и Рмакс), м2	1100 -
7.	Кадастровый номер или иной государственный учетный номер (инвентарный) объекта недвижимости, расположенного на земельном участке	-
8.	Вид (виды) разрешенного использования	-
8.1.	Дополнительные сведения об использовании земельного участка	-
9.	Сведения о земельных участках (землях общего пользования, территории общего пользования), посредством которых обеспечивается доступ	Земли общего пользования
10.	Иные сведения	-

4. Пояснения к сведениям об уточняемом земельном участке с кадастровым номером 04:08:040101:150 :

1.	-

Сведения об уточняемых земельных участках, необходимые для исправления реестровых ошибок в сведениях о местоположении их границ

1. Сведения о характерных точках границ уточняемого земельного участка с кадастровым номером 04:08:040101:152 :

Система координат МСК-04, зона 1 **Зона №1**

Обозначение характерных точек границ	Координаты, м				Метод определения координат	Формулы, примененные для расчета средней квадратической погрешности определения координат характерных точек границ (Mt), с подставленными в такие формулы значениями и итоговые (вычисленные) значения Mt, м	Описание закрепления точки
	содержатся в Едином государственном реестре недвижимости		определены в результате выполнения комплексных кадастровых работ				
	X	Y	X	Y			
1	2	3	4	5	6	7	8
Внешний контур						-	
513	472207.30	1275410.07	472208.13	1275410.30	Метод спутниковых геодезических измерений (определений)	-	-
514	472197.35	1275404.12	472197.35	1275404.12	Метод спутниковых геодезических измерений (определений)	-	-
515	472187.43	1275397.72	472187.43	1275397.72	Метод спутниковых геодезических измерений (определений)	-	-
516	472183.68	1275395.44	472183.68	1275395.44	Метод спутниковых геодезических измерений (определений)	-	-
517	472177.15	1275390.80	472178.05	1275391.13	Метод спутниковых геодезических измерений (определений)	-	-
518	472175.58	1275389.31	472175.58	1275389.31	Метод спутниковых геодезических измерений (определений)	-	-
519	472184.56	1275368.73	472185.06	1275368.36	Метод спутниковых геодезических измерений (определений)	-	-
520	472191.29	1275355.91	472192.20	1275355.69	Метод спутниковых геодезических измерений (определений)	-	-

1. Сведения о характерных точках границ уточняемого земельного участка с кадастровым номером 04:08:040101:152 :

Система координат МСК-04, зона 1 **Зона №1**

Обозначение характерных точек границ	Координаты, м				Метод определения координат	Формулы, примененные для расчета средней квадратической погрешности определения координат характерных точек границ (Mt), с подставленными в такие формулы значениями и итоговые (вычисленные) значения Mt, м	Описание закрепления точки
	содержатся в Едином государственном реестре недвижимости		определены в результате выполнения комплексных кадастровых работ				
	X	Y	X	Y			
1	2	3	4	5	6	7	8
521	472192.79	1275356.16	472192.79	1275356.16	Метод спутниковых геодезических измерений (определений)	-	-
522	472198.80	1275348.00	472200.40	1275345.15	Метод спутниковых геодезических измерений (определений)	-	-
н1701У	-	-	472215.55	1275354.97	Метод спутниковых геодезических измерений (определений)	-	-
523	472230.43	1275367.47	472232.34	1275365.84	Метод спутниковых геодезических измерений (определений)	-	-
524	472225.09	1275379.92	472225.09	1275379.92	Метод спутниковых геодезических измерений (определений)	-	-
513	472207.30	1275410.07	472208.13	1275410.30	Метод спутниковых геодезических измерений (определений)	-	-
Внутренний контур						-	
525	472189.12	1275395.54	472189.12	1275395.54	Метод спутниковых геодезических измерений (определений)	-	-
526	472194.50	1275395.54	472194.50	1275395.54	Метод спутниковых геодезических измерений (определений)	-	-
527	472191.99	1275391.37	472191.99	1275391.37	Метод спутниковых геодезических измерений (определений)	-	-

1. Сведения о характерных точках границ уточняемого земельного участка с кадастровым номером 04:08:040101:152 :

Система координат МСК-04, зона 1 **Зона №1**

Обозначение характерных точек границ	Координаты, м				Метод определения координат	Формулы, примененные для расчета средней квадратической погрешности определения координат характерных точек границ (Mt), с подставленными в такие формулы значениями и итоговые (вычисленные) значения Mt, м	Описание закрепления точки
	содержатся в Едином государственном реестре недвижимости		определены в результате выполнения комплексных кадастровых работ				
	X	Y	X	Y			
1	2	3	4	5	6	7	8
525	472189.12	1275395.54	472189.12	1275395.54	Метод спутниковых геодезических измерений (определений)	-	-

2. Сведения о частях границ уточняемого земельного участка с кадастровым номером 04:08:040101:152 :

Обозначение части границ		Горизонтальное проложение (S), м	Описание прохождения части границ	Сведения о согласовании местоположения границ (согласовано/спорное)
от т.	до т.			
1	2	3	4	5
Внешний контур				
513	514	12.43	-	-
514	515	11.81	-	-
515	516	4.39	-	-
516	517	7.09	-	-
517	518	3.07	-	-
518	519	23.00	-	-
519	520	14.54	-	-
520	521	0.75	-	-
521	522	13.38	-	-
522	н1701У	18.05	-	-
н1701У	523	20.00	-	-
523	524	15.84	-	-
524	513	34.79	-	-
Внутренний контур				
525	526	5.38	-	-
526	527	4.87	-	-
527	525	5.06	-	-

3. Сведения о характеристиках уточняемого земельного участка с кадастровым номером 04:08:040101:152 :

№ п/п	Наименование характеристики	Значение характеристики
1	2	3
1.	Адрес земельного участка	-

3. Сведения о характеристиках уточняемого земельного участка с кадастровым номером 04:08:040101:152 :

№ п/п	Наименование характеристики	Значение характеристики
1	2	3
1.1.	Сведения о местоположении земельного участка (при отсутствии адреса) в структурированном в соответствии с федеральной информационной адресной системой виде	-
1.2.	Дополнительные сведения о местоположении земельного участка	-
2.	Площадь земельного участка ± величина погрешности определения (вычисления) площади (Р ± ΔР), м2	2016 ± 16
3.	Формула, примененная для расчета предельной допустимой погрешности определения площади земельного участка, с подставленными значениями и итоговые (вычисленные) значения (ΔР), м2	ΔР=3.5*Mt*√P=3.5*0,1*√2016=16
4.	Площадь земельного участка согласно сведениям Единого государственного реестра недвижимости (Ркад), м2	1898
5.	Оценка расхождения Р и Ркад (Р - Ркад), м2	118
6.	Предельные минимальный и максимальный размеры земельного участка (Рмин и Рмакс), м2	1100 -
7.	Кадастровый номер или иной государственный учетный номер (инвентарный) объекта недвижимости, расположенного на земельном участке	-
8.	Вид (виды) разрешенного использования	-
8.1.	Дополнительные сведения об использовании земельного участка	-
9.	Сведения о земельных участках (землях общего пользования, территории общего пользования), посредством которых обеспечивается доступ	Земли общего пользования
10.	Иные сведения	-

4. Пояснения к сведениям об уточняемом земельном участке с кадастровым номером 04:08:040101:152 :

1.	-

Сведения об уточняемых земельных участках, необходимые для исправления реестровых ошибок в сведениях о местоположении их границ

1. Сведения о характерных точках границ уточняемого земельного участка с кадастровым номером 04:08:040101:157 :

Система координат МСК-04, зона 1 **Зона №1**

Обозначение характерных точек границ	Координаты, м				Метод определения координат	Формулы, примененные для расчета средней квадратической погрешности определения координат характерных точек границ (Mt), с подставленными в такие формулы значениями и итоговые (вычисленные) значения Mt, м	Описание закрепления точки
	содержатся в Едином государственном реестре недвижимости		определены в результате выполнения комплексных кадастровых работ				
	X	Y	X	Y			
1	2	3	4	5	6	7	8
528	472247.71	1275170.89	472247.71	1275170.89	Метод спутниковых геодезических измерений (определений)	-	-
н1942У	-	-	472246.09	1275173.58	Метод спутниковых геодезических измерений (определений)	-	-
н1943У	-	-	472244.78	1275179.55	Метод спутниковых геодезических измерений (определений)	-	-
н1944У	-	-	472246.22	1275179.82	Метод спутниковых геодезических измерений (определений)	-	-
529	472244.63	1275194.87	472245.06	1275186.74	Метод спутниковых геодезических измерений (определений)	-	-
н1945У	-	-	472246.92	1275199.90	Метод спутниковых геодезических измерений (определений)	-	-
530	472250.87	1275209.80	472251.97	1275209.72	Метод спутниковых геодезических измерений (определений)	-	-
1100	-	-	472248.61	1275218.60	Метод спутниковых геодезических измерений (определений)	-	-
531	472245.26	1275216.38	472245.26	1275216.38	Метод спутниковых геодезических измерений (определений)	-	-

1. Сведения о характерных точках границ уточняемого земельного участка с кадастровым номером 04:08:040101:157 :

Система координат МСК-04, зона 1 **Зона №1**

Обозначение характерных точек границ	Координаты, м				Метод определения координат	Формулы, примененные для расчета средней квадратической погрешности определения координат характерных точек границ (Mt), с подставленными в такие формулы значениями и итоговые (вычисленные) значения Mt, м	Описание закрепления точки
	содержатся в Едином государственном реестре недвижимости		определены в результате выполнения комплексных кадастровых работ				
	X	Y	X	Y			
1	2	3	4	5	6	7	8
532	472220.09	1275197.28	472220.09	1275197.28	Метод спутниковых геодезических измерений (определений)	-	-
533	472193.54	1275182.20	472193.54	1275182.20	Метод спутниковых геодезических измерений (определений)	-	-
534	472197.07	1275175.39	472197.07	1275175.39	Метод спутниковых геодезических измерений (определений)	-	-
535	472195.13	1275174.00	472195.13	1275174.00	Метод спутниковых геодезических измерений (определений)	-	-
536	472212.41	1275146.57	472212.41	1275146.57	Метод спутниковых геодезических измерений (определений)	-	-
н1946У	-	-	472228.13	1275152.93	Метод спутниковых геодезических измерений (определений)	-	-
537	472230.77	1275155.30	472230.77	1275155.30	Метод спутниковых геодезических измерений (определений)	-	-
538	472248.25	1275168.19	472248.25	1275168.19	Метод спутниковых геодезических измерений (определений)	-	-
528	472247.71	1275170.89	472247.71	1275170.89	Метод спутниковых геодезических измерений (определений)	-	-

2. Сведения о частях границ уточняемого земельного участка с кадастровым номером 04:08:040101:157 :

Обозначение части границ		Горизонтальное проложение (S), м	Описание прохождения части границ	Сведения о согласовании местоположения границ (согласовано/спорное)
от т.	до т.			
1	2	3	4	5
528	н1942У	3.14	-	-
н1942У	н1943У	6.11	-	-
н1943У	н1944У	1.47	-	-
н1944У	529	7.02	-	-
529	н1945У	13.29	-	-
н1945У	530	11.04	-	-
530	1100	9.49	-	-
1100	531	4.02	-	-
531	532	31.60	-	-
532	533	30.53	-	-
533	534	7.67	-	-
534	535	2.39	-	-
535	536	32.42	-	-
536	н1946У	16.96	-	-
н1946У	537	3.55	-	-
537	538	21.72	-	-
538	528	2.75	-	-

3. Сведения о характеристиках уточняемого земельного участка с кадастровым номером 04:08:040101:157 :

№ п/п	Наименование характеристики	Значение характеристики
1	2	3
1.	Адрес земельного участка	-
1.1.	Сведения о местоположении земельного участка (при отсутствии адреса) в структурированном в соответствии с федеральной информационной адресной системой виде	-
1.2.	Дополнительные сведения о местоположении земельного участка	-
2.	Площадь земельного участка ± величина погрешности определения (вычисления) площади (Р ± ΔР), м2	2203 ± 16
3.	Формула, примененная для расчета предельной допустимой погрешности определения площади земельного участка, с подставленными значениями и итоговые (вычисленные) значения (ΔР), м2	ΔР=3.5*Mt*√P=3.5*0,1*√2203=16
4.	Площадь земельного участка согласно сведениям Единого государственного реестра недвижимости (Ркад), м2	2172
5.	Оценка расхождения Р и Ркад (Р - Ркад), м2	31
6.	Предельные минимальный и максимальный размеры земельного участка (Рмин и Рмакс), м2	1100 -
7.	Кадастровый номер или иной государственный учетный номер (инвентарный) объекта недвижимости, расположенного на земельном участке	-
8.	Вид (виды) разрешенного использования	-
8.1.	Дополнительные сведения об использовании земельного участка	-

3. Сведения о характеристиках уточняемого земельного участка с кадастровым номером 04:08:040101:157 :

№ п/п	Наименование характеристики	Значение характеристики
1	2	3
9.	Сведения о земельных участках (землях общего пользования, территории общего пользования), посредством которых обеспечивается доступ	Земли общего пользования
10.	Иные сведения	-

4. Пояснения к сведениям об уточняемом земельном участке с кадастровым номером 04:08:040101:157 :

1.	-

Сведения об уточняемых земельных участках, необходимые для исправления реестровых ошибок в сведениях о местоположении их границ

1. Сведения о характерных точках границ уточняемого земельного участка с кадастровым номером 04:08:040101:164 :

Система координат МСК-04, зона 1 **Зона №1**

Обозначение характерных точек границ	Координаты, м				Метод определения координат	Формулы, примененные для расчета средней квадратической погрешности определения координат характерных точек границ (Mt), с подставленными в такие формулы значениями и итоговые (вычисленные) значения Mt, м	Описание закрепления точки
	содержатся в Едином государственном реестре недвижимости		определены в результате выполнения комплексных кадастровых работ				
	X	Y	X	Y			
1	2	3	4	5	6	7	8
539	472296.97	1274612.92	472298.61	1274612.53	Метод спутниковых геодезических измерений (определений)	-	Столб деревянный
540	472302.03	1274611.71	472302.03	1274611.71	Метод спутниковых геодезических измерений (определений)	-	Столб деревянный
541	472302.08	1274615.10	472302.08	1274615.10	Метод спутниковых геодезических измерений (определений)	-	Столб деревянный
542	472301.31	1274617.55	472301.31	1274617.55	Метод спутниковых геодезических измерений (определений)	-	Столб деревянный
543	472300.59	1274618.11	472300.59	1274618.11	Метод спутниковых геодезических измерений (определений)	-	Столб деревянный
н1589У	-	-	472300.94	1274622.28	Метод спутниковых геодезических измерений (определений)	-	Столб деревянный
н1588У	-	-	472300.29	1274622.68	Метод спутниковых геодезических измерений (определений)	-	Столб деревянный
544	472299.52	1274634.51	472299.52	1274634.51	Метод спутниковых геодезических измерений (определений)	-	Столб деревянный
545	472295.04	1274638.18	472295.04	1274638.18	Метод спутниковых геодезических измерений (определений)	-	Столб деревянный

1. Сведения о характерных точках границ уточняемого земельного участка с кадастровым номером 04:08:040101:164 :

Система координат МСК-04, зона 1 **Зона №1**

Обозначение характерных точек границ	Координаты, м				Метод определения координат	Формулы, примененные для расчета средней квадратической погрешности определения координат характерных точек границ (Mt), с подставленными в такие формулы значениями и итоговые (вычисленные) значения Mt, м	Описание закрепления точки
	содержатся в Едином государственном реестре недвижимости		определены в результате выполнения комплексных кадастровых работ				
	X	Y	X	Y			
1	2	3	4	5	6	7	8
546	472275.89	1274641.46	472275.89	1274641.46	Метод спутниковых геодезических измерений (определений)	-	Столб деревянный
547	472277.06	1274646.24	472277.06	1274646.24	Метод спутниковых геодезических измерений (определений)	-	Столб деревянный
548	472244.33	1274659.24	472244.33	1274659.24	Метод спутниковых геодезических измерений (определений)	-	Столб деревянный
549	472241.36	1274659.51	472241.36	1274659.51	Метод спутниковых геодезических измерений (определений)	-	Столб деревянный
550	472238.76	1274659.45	472238.76	1274659.45	Метод спутниковых геодезических измерений (определений)	-	Столб деревянный
551	472235.70	1274659.05	472235.70	1274659.05	Метод спутниковых геодезических измерений (определений)	-	Столб деревянный
552	472233.31	1274656.95	472233.31	1274656.95	Метод спутниковых геодезических измерений (определений)	-	Столб деревянный
553	472232.34	1274654.57	472232.34	1274654.57	Метод спутниковых геодезических измерений (определений)	-	Столб деревянный
554	472224.07	1274654.57	472224.58	1274656.31	Метод спутниковых геодезических измерений (определений)	-	Столб деревянный
555	472213.20	1274632.25	472213.36	1274632.25	Метод спутниковых геодезических измерений (определений)	-	Столб деревянный

1. Сведения о характерных точках границ уточняемого земельного участка с кадастровым номером 04:08:040101:164 :

Система координат МСК-04, зона 1 **Зона №1**

Обозначение характерных точек границ	Координаты, м				Метод определения координат	Формулы, примененные для расчета средней квадратической погрешности определения координат характерных точек границ (Mt), с подставленными в такие формулы значениями и итоговые (вычисленные) значения Mt, м	Описание закрепления точки
	содержатся в Едином государственном реестре недвижимости		определены в результате выполнения комплексных кадастровых работ				
	X	Y	X	Y			
1	2	3	4	5	6	7	8
н2008У	-	-	472216.85	1274630.14	Метод спутниковых геодезических измерений (определений)	-	Столб деревянный
556	472218.27	1274630.06	472218.31	1274630.46	Метод спутниковых геодезических измерений (определений)	-	Столб деревянный
н2009У	-	-	472221.65	1274629.08	Метод спутниковых геодезических измерений (определений)	-	Столб деревянный
557	472244.31	1274620.77	-	-	-	0.1	Столб деревянный
558	472263.76	1274611.19	-	-	-	0.1	Столб деревянный
559	472271.70	1274608.54	472259.19	1274608.46	Метод спутниковых геодезических измерений (определений)	-	Столб деревянный
560	472271.39	1274602.94	472269.47	1274602.81	Метод спутниковых геодезических измерений (определений)	-	Столб деревянный
561	472276.07	1274602.31	472279.30	1274601.30	Метод спутниковых геодезических измерений (определений)	-	Столб деревянный
562	472277.00	1274607.61	472282.46	1274609.57	Метод спутниковых геодезических измерений (определений)	-	Столб деревянный
н2010У	-	-	472286.34	1274610.39	Метод спутниковых геодезических измерений (определений)	-	Столб деревянный
н2011У	-	-	472286.69	1274608.61	Метод спутниковых геодезических измерений (определений)	-	Столб деревянный

1. Сведения о характерных точках границ уточняемого земельного участка с кадастровым номером 04:08:040101:164 :

Система координат МСК-04, зона 1 **Зона №1**

Обозначение характерных точек границ	Координаты, м				Метод определения координат	Формулы, примененные для расчета средней квадратической погрешности определения координат характерных точек границ (Mt), с подставленными в такие формулы значениями и итоговые (вычисленные) значения Mt, м	Описание закрепления точки
	содержатся в Едином государственном реестре недвижимости		определены в результате выполнения комплексных кадастровых работ				
	X	Y	X	Y			
1	2	3	4	5	6	7	8
563	472290.39	1274609.59	472290.39	1274609.59	Метод спутниковых геодезических измерений (определений)	-	Столб деревянный
564	472290.08	1274611.19	472290.08	1274611.19	Метод спутниковых геодезических измерений (определений)	-	Столб деревянный
539	472296.97	1274612.92	472298.61	1274612.53	Метод спутниковых геодезических измерений (определений)	-	Столб деревянный

2. Сведения о частях границ уточняемого земельного участка с кадастровым номером 04:08:040101:164 :

Обозначение части границ		Горизонтальное проложение (S), м	Описание прохождения части границ	Сведения о согласовании местоположения границ (согласовано/спорное)
от т.	до т.			
1	2	3	4	5
539	540	3.52	-	-
540	541	3.39	-	-
541	542	2.57	-	-
542	543	0.91	-	-
543	н1589У	4.18	-	-
н1589У	н1588У	0.76	-	-
н1588У	544	11.86	-	-
544	545	5.79	-	-
545	546	19.43	-	-
546	547	4.92	-	-
547	548	35.22	-	-
548	549	2.98	-	-
549	550	2.60	-	-
550	551	3.09	-	-
551	552	3.18	-	-
552	553	2.57	-	-
553	554	7.95	-	-
554	555	26.55	-	-

2. Сведения о частях границ уточняемого земельного участка с кадастровым номером 04:08:040101:164 :

Обозначение части границ		Горизонтальное проложение (S), м	Описание прохождения части границ	Сведения о согласовании местоположения границ (согласовано/спорное)
от т.	до т.			
1	2	3	4	5
555	н2008У	4.08	-	-
н2008У	556	1.49	-	-
556	н2009У	3.61	-	-
н2009У	559	42.83	-	-
559	560	11.73	-	-
560	561	9.95	-	-
561	562	8.85	-	-
562	н2010У	3.97	-	-
н2010У	н2011У	1.81	-	-
н2011У	563	3.83	-	-
563	564	1.63	-	-
564	539	8.63	-	-

3. Сведения о характеристиках уточняемого земельного участка с кадастровым номером 04:08:040101:164 :

№ п/п	Наименование характеристики	Значение характеристики
1	2	3
1.	Адрес земельного участка	-
1.1.	Сведения о местоположении земельного участка (при отсутствии адреса) в структурированном в соответствии с федеральной информационной адресной системой виде	-
1.2.	Дополнительные сведения о местоположении земельного участка	-
2.	Площадь земельного участка ± величина погрешности определения (вычисления) площади (Р ± ΔР), м2	3019 ± 19
3.	Формула, примененная для расчета предельной допустимой погрешности определения площади земельного участка, с подставленными значениями и итоговые (вычисленные) значения (ΔР), м2	ΔР=3.5*Mt*√P=3.5*0,1*√3019=19
4.	Площадь земельного участка согласно сведениям Единого государственного реестра недвижимости (Ркад), м2	2800
5.	Оценка расхождения Р и Ркад (Р - Ркад), м2	219
6.	Предельные минимальный и максимальный размеры земельного участка (Рмин и Рмакс), м2	1100 -
7.	Кадастровый номер или иной государственный учетный номер (инвентарный) объекта недвижимости, расположенного на земельном участке	-
8.	Вид (виды) разрешенного использования	-
8.1.	Дополнительные сведения об использовании земельного участка	-
9.	Сведения о земельных участках (землях общего пользования, территории общего пользования), посредством которых обеспечивается доступ	Земли общего пользования
10.	Иные сведения	-

4. Пояснения к сведениям об уточняемом земельном участке с кадастровым номером 04:08:040101:164 :

1.	-

Сведения об уточняемых земельных участках, необходимые для исправления реестровых ошибок в сведениях о местоположении их границ

1. Сведения о характерных точках границ уточняемого земельного участка с кадастровым номером 04:08:040101:168 :

Система координат МСК-04, зона 1 **Зона №1**

Обозначение характерных точек границ	Координаты, м				Метод определения координат	Формулы, примененные для расчета средней квадратической погрешности определения координат характерных точек границ (Mt), с подставленными в такие формулы значениями и итоговые (вычисленные) значения Mt, м	Описание закрепления точки
	содержатся в Едином государственном реестре недвижимости		определены в результате выполнения комплексных кадастровых работ				
	X	Y	X	Y			
1	2	3	4	5	6	7	8
565	472481.07	1275485.70	472482.00	1275485.46	Метод спутниковых геодезических измерений (определений)	-	-
566	472481.45	1275486.80	472481.45	1275486.80	Метод спутниковых геодезических измерений (определений)	-	-
567	472474.49	1275502.54	472474.49	1275502.54	Метод спутниковых геодезических измерений (определений)	-	-
568	472474.03	1275502.44	472474.03	1275502.44	Метод спутниковых геодезических измерений (определений)	-	-
569	472472.09	1275501.09	472472.03	1275501.25	Метод спутниковых геодезических измерений (определений)	-	-
570	472466.74	1275498.39	472465.57	1275498.37	Метод спутниковых геодезических измерений (определений)	-	-
н2035У	-	-	472451.41	1275489.75	Метод спутниковых геодезических измерений (определений)	-	-
н2036У	-	-	472449.19	1275488.60	Метод спутниковых геодезических измерений (определений)	-	-
571	472445.28	1275485.68	472445.28	1275485.68	Метод спутниковых геодезических измерений (определений)	-	-

1. Сведения о характерных точках границ уточняемого земельного участка с кадастровым номером 04:08:040101:168 :

Система координат МСК-04, зона 1 **Зона №1**

Обозначение характерных точек границ	Координаты, м				Метод определения координат	Формулы, примененные для расчета средней квадратической погрешности определения координат характерных точек границ (Mt), с подставленными в такие формулы значениями и итоговые (вычисленные) значения Mt, м	Описание закрепления точки
	содержатся в Едином государственном реестре недвижимости		определены в результате выполнения комплексных кадастровых работ				
	X	Y	X	Y			
1	2	3	4	5	6	7	8
572	472446.43	1275483.18	472446.43	1275483.18	Метод спутниковых геодезических измерений (определений)	-	-
573	472447.35	1275483.14	472447.35	1275483.14	Метод спутниковых геодезических измерений (определений)	-	-
574	472448.65	1275478.47	472448.65	1275478.47	Метод спутниковых геодезических измерений (определений)	-	-
575	472431.82	1275465.09	472431.82	1275465.09	Метод спутниковых геодезических измерений (определений)	-	-
576	472434.26	1275459.05	472434.49	1275458.47	Метод спутниковых геодезических измерений (определений)	-	-
н2037У	-	-	472440.45	1275461.35	Метод спутниковых геодезических измерений (определений)	-	-
н2038У	-	-	472450.12	1275467.60	Метод спутниковых геодезических измерений (определений)	-	-
н2039У	-	-	472449.75	1275468.48	Метод спутниковых геодезических измерений (определений)	-	-
577	472456.03	1275473.65	472457.40	1275473.14	Метод спутниковых геодезических измерений (определений)	-	-
565	472481.07	1275485.70	472482.00	1275485.46	Метод спутниковых геодезических измерений (определений)	-	-

2. Сведения о частях границ уточняемого земельного участка с кадастровым номером 04:08:040101:168 :

Обозначение части границ		Горизонтальное проложение (S), м	Описание прохождения части границ	Сведения о согласовании местоположения границ (согласовано/спорное)
от т.	до т.			
1	2	3	4	5
565	566	1.45	-	-
566	567	17.21	-	-
567	568	0.47	-	-
568	569	2.33	-	-
569	570	7.07	-	-
570	н2035У	16.58	-	-
н2035У	н2036У	2.50	-	-
н2036У	571	4.88	-	-
571	572	2.75	-	-
572	573	0.92	-	-
573	574	4.85	-	-
574	575	21.50	-	-
575	576	7.14	-	-
576	н2037У	6.62	-	-
н2037У	н2038У	11.51	-	-
н2038У	н2039У	0.95	-	-
н2039У	577	8.96	-	-
577	565	27.51	-	-

3. Сведения о характеристиках уточняемого земельного участка с кадастровым номером 04:08:040101:168 :

№ п/п	Наименование характеристики	Значение характеристики
1	2	3
1.	Адрес земельного участка	-
1.1.	Сведения о местоположении земельного участка (при отсутствии адреса) в структурированном в соответствии с федеральной информационной адресной системой виде	-
1.2.	Дополнительные сведения о местоположении земельного участка	-
2.	Площадь земельного участка ± величина погрешности определения (вычисления) площади (Р ± ΔР), м2	789 ± 10
3.	Формула, примененная для расчета предельной допустимой погрешности определения площади земельного участка, с подставленными значениями и итоговые (вычисленные) значения (ΔР), м2	ΔР=3.5*Mt*√P=3.5*0,1*√789=10
4.	Площадь земельного участка согласно сведениям Единого государственного реестра недвижимости (Ркад), м2	718
5.	Оценка расхождения Р и Ркад (Р - Ркад), м2	71
6.	Предельные минимальный и максимальный размеры земельного участка (Рмин и Рмакс), м2	1100 -
7.	Кадастровый номер или иной государственный учетный номер (инвентарный) объекта недвижимости, расположенного на земельном участке	-
8.	Вид (виды) разрешенного использования	-

3. Сведения о характеристиках уточняемого земельного участка с кадастровым номером 04:08:040101:168 :

№ п/п	Наименование характеристики	Значение характеристики
1	2	3
8.1.	Дополнительные сведения об использовании земельного участка	-
9.	Сведения о земельных участках (землях общего пользования, территории общего пользования), посредством которых обеспечивается доступ	Земли общего пользования
10.	Иные сведения	-

4. Пояснения к сведениям об уточняемом земельном участке с кадастровым номером 04:08:040101:168 :

1.	-

Сведения об уточняемых земельных участках, необходимые для исправления реестровых ошибок в сведениях о местоположении их границ

1. Сведения о характерных точках границ уточняемого земельного участка с кадастровым номером 04:08:040101:173 :

Система координат МСК-04, зона 1 **Зона №1**

Обозначение характерных точек границ	Координаты, м				Метод определения координат	Формулы, примененные для расчета средней квадратической погрешности определения координат характерных точек границ (Mt), с подставленными в такие формулы значениями и итоговые (вычисленные) значения Mt, м	Описание закрепления точки
	содержатся в Едином государственном реестре недвижимости		определены в результате выполнения комплексных кадастровых работ				
	X	Y	X	Y			
1	2	3	4	5	6	7	8
578	472890.05	1274061.99	472889.68	1274066.34	Метод спутниковых геодезических измерений (определений)	-	-
н2057У	-	-	472888.23	1274068.56	Метод спутниковых геодезических измерений (определений)	-	-
н2058У	-	-	472886.97	1274070.65	Метод спутниковых геодезических измерений (определений)	-	-
н2059У	-	-	472867.90	1274087.61	Метод спутниковых геодезических измерений (определений)	-	-
579	472861.56	1274094.31	472861.56	1274094.31	Метод спутниковых геодезических измерений (определений)	-	-
580	472855.60	1274099.42	472855.60	1274099.42	Метод спутниковых геодезических измерений (определений)	-	-
581	472848.71	1274090.41	472848.71	1274090.41	Метод спутниковых геодезических измерений (определений)	-	-
582	472850.54	1274088.05	472842.86	1274078.85	Метод спутниковых геодезических измерений (определений)	-	-
583	472841.40	1274074.45	472841.40	1274074.45	Метод спутниковых геодезических измерений (определений)	-	-

1. Сведения о характерных точках границ уточняемого земельного участка с кадастровым номером 04:08:040101:173 :

Система координат МСК-04, зона 1 **Зона №1**

Обозначение характерных точек границ	Координаты, м				Метод определения координат	Формулы, примененные для расчета средней квадратической погрешности определения координат характерных точек границ (Mt), с подставленными в такие формулы значениями и итоговые (вычисленные) значения Mt, м	Описание закрепления точки
	содержатся в Едином государственном реестре недвижимости		определены в результате выполнения комплексных кадастровых работ				
	X	Y	X	Y			
1	2	3	4	5	6	7	8
584	472841.61	1274069.21	472841.61	1274069.21	Метод спутниковых геодезических измерений (определений)	-	-
585	472843.92	1274044.66	472843.20	1274044.15	Метод спутниковых геодезических измерений (определений)	-	-
586	472859.67	1274028.61	472859.58	1274028.51	Метод спутниковых геодезических измерений (определений)	-	-
587	472860.07	1274029.17	472860.07	1274029.17	Метод спутниковых геодезических измерений (определений)	-	-
588	472863.33	1274032.62	472863.33	1274032.62	Метод спутниковых геодезических измерений (определений)	-	-
589	472868.91	1274038.69	472868.91	1274038.69	Метод спутниковых геодезических измерений (определений)	-	-
н2060У	-	-	472882.75	1274053.64	Метод спутниковых геодезических измерений (определений)	-	-
590	472888.38	1274059.15	472888.38	1274059.15	Метод спутниковых геодезических измерений (определений)	-	-
н2061У	-	-	472885.10	1274062.51	Метод спутниковых геодезических измерений (определений)	-	-
578	472890.05	1274061.99	472889.68	1274066.34	Метод спутниковых геодезических измерений (определений)	-	-

2. Сведения о частях границ уточняемого земельного участка с кадастровым номером 04:08:040101:173 :

Обозначение части границ		Горизонтальное проложение (S), м	Описание прохождения части границ	Сведения о согласовании местоположения границ (согласовано/спорное)
от т.	до т.			
1	2	3	4	5
578	н2057У	2.65	-	-
н2057У	н2058У	2.44	-	-
н2058У	н2059У	25.52	-	-
н2059У	579	9.22	-	-
579	580	7.85	-	-
580	581	11.34	-	-
581	582	12.96	-	-
582	583	4.64	-	-
583	584	5.24	-	-
584	585	25.11	-	-
585	586	22.65	-	-
586	587	0.82	-	-
587	588	4.75	-	-
588	589	8.25	-	-
589	н2060У	20.37	-	-
н2060У	590	7.88	-	-
590	н2061У	4.70	-	-
н2061У	578	5.97	-	-

3. Сведения о характеристиках уточняемого земельного участка с кадастровым номером 04:08:040101:173 :

№ п/п	Наименование характеристики	Значение характеристики
1	2	3
1.	Адрес земельного участка	-
1.1.	Сведения о местоположении земельного участка (при отсутствии адреса) в структурированном в соответствии с федеральной информационной адресной системой виде	-
1.2.	Дополнительные сведения о местоположении земельного участка	-
2.	Площадь земельного участка ± величина погрешности определения (вычисления) площади (Р ± ΔР), м2	2043 ± 16
3.	Формула, примененная для расчета предельной допустимой погрешности определения площади земельного участка, с подставленными значениями и итоговые (вычисленные) значения (ΔР), м2	ΔР=3.5*Mt*√P=3.5*0,1*√2043=16
4.	Площадь земельного участка согласно сведениям Единого государственного реестра недвижимости (Ркад), м2	1949
5.	Оценка расхождения Р и Ркад (Р - Ркад), м2	94
6.	Предельные минимальный и максимальный размеры земельного участка (Рмин и Рмакс), м2	1100 -
7.	Кадастровый номер или иной государственный учетный номер (инвентарный) объекта недвижимости, расположенного на земельном участке	-
8.	Вид (виды) разрешенного использования	-

3. Сведения о характеристиках уточняемого земельного участка с кадастровым номером 04:08:040101:173 :

№ п/п	Наименование характеристики	Значение характеристики
1	2	3
8.1.	Дополнительные сведения об использовании земельного участка	-
9.	Сведения о земельных участках (землях общего пользования, территории общего пользования), посредством которых обеспечивается доступ	Земли общего пользования
10.	Иные сведения	-

4. Пояснения к сведениям об уточняемом земельном участке с кадастровым номером 04:08:040101:173 :

1.	-

Сведения об уточняемых земельных участках, необходимые для исправления реестровых ошибок в сведениях о местоположении их границ

1. Сведения о характерных точках границ уточняемого земельного участка с кадастровым номером 04:08:040101:186 :

Система координат МСК-04, зона 1 **Зона №1**

Обозначение характерных точек границ	Координаты, м				Метод определения координат	Формулы, примененные для расчета средней квадратической погрешности определения координат характерных точек границ (Mt), с подставленными в такие формулы значениями и итоговые (вычисленные) значения Mt, м	Описание закрепления точки
	содержатся в Едином государственном реестре недвижимости		определены в результате выполнения комплексных кадастровых работ				
	X	Y	X	Y			
1	2	3	4	5	6	7	8
591	472530.25	1274769.75	472530.25	1274769.75	Метод спутниковых геодезических измерений (определений)	-	-
592	472524.79	1274785.71	472525.97	1274785.89	Метод спутниковых геодезических измерений (определений)	-	-
593	472520.09	1274784.54	472520.09	1274784.54	Метод спутниковых геодезических измерений (определений)	-	-
594	472511.22	1274781.46	472511.22	1274781.46	Метод спутниковых геодезических измерений (определений)	-	-
595	472483.33	1274774.57	472483.33	1274774.57	Метод спутниковых геодезических измерений (определений)	-	-
596	472480.60	1274773.95	472480.60	1274773.95	Метод спутниковых геодезических измерений (определений)	-	-
597	472466.57	1274770.45	472464.12	1274769.04	Метод спутниковых геодезических измерений (определений)	-	-
598	472444.57	1274764.42	472444.57	1274764.42	Метод спутниковых геодезических измерений (определений)	-	-
977	-	-	472440.75	1274763.22	Метод спутниковых геодезических измерений (определений)	-	-

1. Сведения о характерных точках границ уточняемого земельного участка с кадастровым номером 04:08:040101:186 :

Система координат МСК-04, зона 1 **Зона №1**

Обозначение характерных точек границ	Координаты, м				Метод определения координат	Формулы, примененные для расчета средней квадратической погрешности определения координат характерных точек границ (Mt), с подставленными в такие формулы значениями и итоговые (вычисленные) значения Mt, м	Описание закрепления точки
	содержатся в Едином государственном реестре недвижимости		определены в результате выполнения комплексных кадастровых работ				
	X	Y	X	Y			
1	2	3	4	5	6	7	8
599	472425.51	1274758.45	472425.51	1274758.45	Метод спутниковых геодезических измерений (определений)	-	-
600	472431.71	1274743.94	472431.71	1274743.94	Метод спутниковых геодезических измерений (определений)	-	-
н1792У	-	-	472444.18	1274747.77	Метод спутниковых геодезических измерений (определений)	-	-
601	472471.46	1274754.25	472471.46	1274754.25	Метод спутниковых геодезических измерений (определений)	-	-
н1791У	-	-	472505.13	1274762.33	Метод спутниковых геодезических измерений (определений)	-	-
н1790У	-	-	472506.18	1274762.94	Метод спутниковых геодезических измерений (определений)	-	-
591	472530.25	1274769.75	472530.25	1274769.75	Метод спутниковых геодезических измерений (определений)	-	-

2. Сведения о частях границ уточняемого земельного участка с кадастровым номером 04:08:040101:186 :

Обозначение части границ		Горизонтальное проложение (S), м	Описание прохождения части границ	Сведения о согласовании местоположения границ (согласовано/спорное)
от т.	до т.			
1	2	3	4	5
591	592	16.70	-	-
592	593	6.03	-	-
593	594	9.39	-	-
594	595	28.73	-	-
595	596	2.80	-	-

2. Сведения о частях границ уточняемого земельного участка с кадастровым номером 04:08:040101:186 :

Обозначение части границ		Горизонтальное проложение (S), м	Описание прохождения части границ	Сведения о согласовании местоположения границ (согласовано/спорное)
от т.	до т.			
1	2	3	4	5
596	597	17.20	-	-
597	598	20.09	-	-
598	977	4.00	-	-
977	599	15.97	-	-
599	600	15.78	-	-
600	н1792У	13.04	-	-
н1792У	601	28.04	-	-
601	н1791У	34.63	-	-
н1791У	н1790У	1.21	-	-
н1790У	591	25.01	-	-

3. Сведения о характеристиках уточняемого земельного участка с кадастровым номером 04:08:040101:186 :

№ п/п	Наименование характеристики	Значение характеристики
1	2	3
1.	Адрес земельного участка	-
1.1.	Сведения о местоположении земельного участка (при отсутствии адреса) в структурированном в соответствии с федеральной информационной адресной системой виде	-
1.2.	Дополнительные сведения о местоположении земельного участка	-
2.	Площадь земельного участка ± величина погрешности определения (вычисления) площади (Р ± ΔР), м2	1697 ± 14
3.	Формула, примененная для расчета предельной допустимой погрешности определения площади земельного участка, с подставленными значениями и итоговые (вычисленные) значения (ΔР), м2	ΔР=3.5*Mt*√P=3.5*0,1*√1697=14
4.	Площадь земельного участка согласно сведениям Единого государственного реестра недвижимости (Ркад), м2	1694
5.	Оценка расхождения Р и Ркад (Р - Ркад), м2	3
6.	Предельные минимальный и максимальный размеры земельного участка (Рмин и Рмакс), м2	1100 -
7.	Кадастровый номер или иной государственный учетный номер (инвентарный) объекта недвижимости, расположенного на земельном участке	-
8.	Вид (виды) разрешенного использования	-
8.1.	Дополнительные сведения об использовании земельного участка	-
9.	Сведения о земельных участках (землях общего пользования, территории общего пользования), посредством которых обеспечивается доступ	Земли общего пользования
10.	Иные сведения	-

4. Пояснения к сведениям об уточняемом земельном участке с кадастровым номером 04:08:040101:186 :

1.	-

Сведения об уточняемых земельных участках, необходимые для исправления реестровых ошибок в сведениях о местоположении их границ

1. Сведения о характерных точках границ уточняемого земельного участка с кадастровым номером 04:08:040101:193 :

Система координат МСК-04, зона 1 **Зона №1**

Обозначение характерных точек границ	Координаты, м				Метод определения координат	Формулы, примененные для расчета средней квадратической погрешности определения координат характерных точек границ (Mt), с подставленными в такие формулы значениями и итоговые (вычисленные) значения Mt, м	Описание закрепления точки
	содержатся в Едином государственном реестре недвижимости		определены в результате выполнения комплексных кадастровых работ				
	X	Y	X	Y			
1	2	3	4	5	6	7	8
602	472645.77	1274305.01	472645.77	1274305.01	Метод спутниковых геодезических измерений (определений)	-	-
603	472647.40	1274307.12	472647.40	1274307.12	Метод спутниковых геодезических измерений (определений)	-	-
н2152У	-	-	472638.34	1274317.64	Метод спутниковых геодезических измерений (определений)	-	-
604	472621.97	1274333.00	472621.97	1274333.00	Метод спутниковых геодезических измерений (определений)	-	-
605	472636.40	1274349.33	472636.40	1274349.33	Метод спутниковых геодезических измерений (определений)	-	-
606	472634.04	1274351.37	472633.66	1274352.00	Метод спутниковых геодезических измерений (определений)	-	-
607	472616.16	1274330.39	472615.93	1274330.89	Метод спутниковых геодезических измерений (определений)	-	-
608	472598.61	1274344.86	472598.61	1274344.86	Метод спутниковых геодезических измерений (определений)	-	-
609	472583.21	1274333.88	472583.21	1274333.88	Метод спутниковых геодезических измерений (определений)	-	-

1. Сведения о характерных точках границ уточняемого земельного участка с кадастровым номером 04:08:040101:193 :

Система координат МСК-04, зона 1 **Зона №1**

Обозначение характерных точек границ	Координаты, м				Метод определения координат	Формулы, примененные для расчета средней квадратической погрешности определения координат характерных точек границ (Mt), с подставленными в такие формулы значениями и итоговые (вычисленные) значения Mt, м	Описание закрепления точки
	содержатся в Едином государственном реестре недвижимости		определены в результате выполнения комплексных кадастровых работ				
	X	Y	X	Y			
1	2	3	4	5	6	7	8
610	472568.85	1274324.18	472568.85	1274324.18	Метод спутниковых геодезических измерений (определений)	-	-
611	472576.66	1274312.65	472576.66	1274312.65	Метод спутниковых геодезических измерений (определений)	-	-
612	472586.56	1274306.42	472586.56	1274306.42	Метод спутниковых геодезических измерений (определений)	-	-
613	472589.01	1274309.34	472589.01	1274309.34	Метод спутниковых геодезических измерений (определений)	-	-
614	472593.39	1274305.66	472593.39	1274305.66	Метод спутниковых геодезических измерений (определений)	-	-
615	472596.56	1274309.15	472596.56	1274309.15	Метод спутниковых геодезических измерений (определений)	-	-
616	472600.97	1274304.70	472600.97	1274304.70	Метод спутниковых геодезических измерений (определений)	-	-
617	472638.19	1274298.66	472638.19	1274298.66	Метод спутниковых геодезических измерений (определений)	-	-
602	472645.77	1274305.01	472645.77	1274305.01	Метод спутниковых геодезических измерений (определений)	-	-

2. Сведения о частях границ уточняемого земельного участка с кадастровым номером 04:08:040101:193 :

Обозначение части границ		Горизонтальное проложение (S), м	Описание прохождения части границ	Сведения о согласовании местоположения границ (согласовано/спорное)
от т.	до т.			
1	2	3	4	5
602	603	2.67	-	-
603	н2152У	13.88	-	-
н2152У	604	22.45	-	-
604	605	21.79	-	-
605	606	3.83	-	-
606	607	27.57	-	-
607	608	22.25	-	-
608	609	18.91	-	-
609	610	17.33	-	-
610	611	13.93	-	-
611	612	11.70	-	-
612	613	3.81	-	-
613	614	5.72	-	-
614	615	4.71	-	-
615	616	6.27	-	-
616	617	37.71	-	-
617	602	9.89	-	-

3. Сведения о характеристиках уточняемого земельного участка с кадастровым номером 04:08:040101:193 :

№ п/п	Наименование характеристики	Значение характеристики
1	2	3
1.	Адрес земельного участка	-
1.1.	Сведения о местоположении земельного участка (при отсутствии адреса) в структурированном в соответствии с федеральной информационной адресной системой виде	-
1.2.	Дополнительные сведения о местоположении земельного участка	-
2.	Площадь земельного участка ± величина погрешности определения (вычисления) площади (Р ± ΔР), м2	2055 ± 16
3.	Формула, примененная для расчета предельной допустимой погрешности определения площади земельного участка, с подставленными значениями и итоговые (вычисленные) значения (ΔР), м2	ΔР=3.5*Mt*√P=3.5*0,1*√2055=16
4.	Площадь земельного участка согласно сведениям Единого государственного реестра недвижимости (Ркад), м2	2019
5.	Оценка расхождения Р и Ркад (Р - Ркад), м2	36
6.	Предельные минимальный и максимальный размеры земельного участка (Рмин и Рмакс), м2	1100 -
7.	Кадастровый номер или иной государственный учетный номер (инвентарный) объекта недвижимости, расположенного на земельном участке	-
8.	Вид (виды) разрешенного использования	-
8.1.	Дополнительные сведения об использовании земельного участка	-

3. Сведения о характеристиках уточняемого земельного участка с кадастровым номером 04:08:040101:193 :

№ п/п	Наименование характеристики	Значение характеристики
1	2	3
9.	Сведения о земельных участках (землях общего пользования, территории общего пользования), посредством которых обеспечивается доступ	Земли общего пользования
10.	Иные сведения	-

4. Пояснения к сведениям об уточняемом земельном участке с кадастровым номером 04:08:040101:193 :

1.	-

Сведения об уточняемых земельных участках, необходимые для исправления реестровых ошибок в сведениях о местоположении их границ

1. Сведения о характерных точках границ уточняемого земельного участка с кадастровым номером 04:08:040101:198 :

Система координат МСК-04, зона 1 **Зона №1**

Обозначение характерных точек границ	Координаты, м				Метод определения координат	Формулы, примененные для расчета средней квадратической погрешности определения координат характерных точек границ (Mt), с подставленными в такие формулы значениями и итоговые (вычисленные) значения Mt, м	Описание закрепления точки
	содержатся в Едином государственном реестре недвижимости		определены в результате выполнения комплексных кадастровых работ				
	X	Y	X	Y			
1	2	3	4	5	6	7	8
618	472248.88	1274948.55	472249.41	1274948.19	Метод спутниковых геодезических измерений (определений)	-	-
619	472194.65	1274929.51	472194.65	1274929.51	Метод спутниковых геодезических измерений (определений)	-	-
620	472196.05	1274920.14	472196.05	1274920.14	Метод спутниковых геодезических измерений (определений)	-	-
621	472197.56	1274915.22	472197.56	1274915.22	Метод спутниковых геодезических измерений (определений)	-	-
439	472202.93	1274899.52	472202.93	1274899.52	Метод спутниковых геодезических измерений (определений)	-	-
622	472209.20	1274902.11	472209.20	1274902.11	Метод спутниковых геодезических измерений (определений)	-	-
623	472212.60	1274903.51	472212.60	1274903.51	Метод спутниковых геодезических измерений (определений)	-	-
624	472238.80	1274914.26	472238.80	1274914.26	Метод спутниковых геодезических измерений (определений)	-	-
437	472259.13	1274922.60	472260.82	1274922.87	Метод спутниковых геодезических измерений (определений)	-	-

1. Сведения о характерных точках границ уточняемого земельного участка с кадастровым номером 04:08:040101:198 :

Система координат МСК-04, зона 1 **Зона №1**

Обозначение характерных точек границ	Координаты, м				Метод определения координат	Формулы, примененные для расчета средней квадратической погрешности определения координат характерных точек границ (Mt), с подставленными в такие формулы значениями и итоговые (вычисленные) значения Mt, м	Описание закрепления точки
	содержатся в Едином государственном реестре недвижимости		определены в результате выполнения комплексных кадастровых работ				
	X	Y	X	Y			
1	2	3	4	5	6	7	8
618	472248.88	1274948.55	472249.41	1274948.19	Метод спутниковых геодезических измерений (определений)	-	-

2. Сведения о частях границ уточняемого земельного участка с кадастровым номером 04:08:040101:198 :

Обозначение части границ		Горизонтальное проложение (S), м	Описание прохождения части границ	Сведения о согласовании местоположения границ (согласовано/спорное)
от т.	до т.			
1	2	3	4	5
618	619	57.86	-	-
619	620	9.47	-	-
620	621	5.15	-	-
621	439	16.59	-	-
439	622	6.78	-	-
622	623	3.68	-	-
623	624	28.32	-	-
624	437	23.64	-	-
437	618	27.77	-	-

3. Сведения о характеристиках уточняемого земельного участка с кадастровым номером 04:08:040101:198 :

№ п/п	Наименование характеристики	Значение характеристики
1	2	3
1.	Адрес земельного участка	-
1.1.	Сведения о местоположении земельного участка (при отсутствии адреса) в структурированном в соответствии с федеральной информационной адресной системой виде	-
1.2.	Дополнительные сведения о местоположении земельного участка	-
2.	Площадь земельного участка ± величина погрешности определения (вычисления) площади (Р ± ΔР), м2	1776 ± 15
3.	Формула, примененная для расчета предельной допустимой погрешности определения площади земельного участка, с подставленными значениями и итоговые (вычисленные) значения (ΔР), м2	ΔР=3.5*Mt*√P=3.5*0,1*√1776=15
4.	Площадь земельного участка согласно сведениям Единого государственного реестра недвижимости (Ркад), м2	1758
5.	Оценка расхождения Р и Ркад (Р - Ркад), м2	18

3. Сведения о характеристиках уточняемого земельного участка с кадастровым номером 04:08:040101:198 :

№ п/п	Наименование характеристики	Значение характеристики
1	2	3
6.	Предельные минимальный и максимальный размеры земельного участка (Рмин и Рмакс), м2	1100 -
7.	Кадастровый номер или иной государственный учетный номер (инвентарный) объекта недвижимости, расположенного на земельном участке	-
8.	Вид (виды) разрешенного использования	-
8.1.	Дополнительные сведения об использовании земельного участка	-
9.	Сведения о земельных участках (землях общего пользования, территории общего пользования), посредством которых обеспечивается доступ	Земли общего пользования
10.	Иные сведения	-

4. Пояснения к сведениям об уточняемом земельном участке с кадастровым номером 04:08:040101:198 :

1.	-

Сведения об уточняемых земельных участках, необходимые для исправления реестровых ошибок в сведениях о местоположении их границ

1. Сведения о характерных точках границ уточняемого земельного участка с кадастровым номером 04:08:040101:202 :

Система координат МСК-04, зона 1 **Зона №1**

Обозначение характерных точек границ	Координаты, м				Метод определения координат	Формулы, примененные для расчета средней квадратической погрешности определения координат характерных точек границ (Mt), с подставленными в такие формулы значениями и итоговые (вычисленные) значения Mt, м	Описание закрепления точки
	содержатся в Едином государственном реестре недвижимости		определены в результате выполнения комплексных кадастровых работ				
	X	Y	X	Y			
1	2	3	4	5	6	7	8
625	472568.38	1274447.27	472568.65	1274447.26	Метод спутниковых геодезических измерений (определений)	-	-
389	472548.53	1274480.52	472548.81	1274480.05	Метод спутниковых геодезических измерений (определений)	-	-
н1721У	-	-	472508.97	1274458.28	Метод спутниковых геодезических измерений (определений)	-	-
н2244У	-	-	472505.37	1274456.50	Метод спутниковых геодезических измерений (определений)	-	-
395	472498.57	1274453.93	472499.16	1274453.43	Метод спутниковых геодезических измерений (определений)	-	-
626	472503.73	1274437.09	472503.73	1274437.09	Метод спутниковых геодезических измерений (определений)	-	-
627	472514.84	1274420.36	472514.84	1274420.36	Метод спутниковых геодезических измерений (определений)	-	-
628	472520.29	1274417.52	472520.29	1274417.52	Метод спутниковых геодезических измерений (определений)	-	-
н2245У	-	-	472524.42	1274419.20	Метод спутниковых геодезических измерений (определений)	-	-

1. Сведения о характерных точках границ уточняемого земельного участка с кадастровым номером 04:08:040101:202 :

Система координат МСК-04, зона 1 **Зона №1**

Обозначение характерных точек границ	Координаты, м				Метод определения координат	Формулы, примененные для расчета средней квадратической погрешности определения координат характерных точек границ (Mt), с подставленными в такие формулы значениями и итоговые (вычисленные) значения Mt, м	Описание закрепления точки
	содержатся в Едином государственном реестре недвижимости		определены в результате выполнения комплексных кадастровых работ				
	X	Y	X	Y			
1	2	3	4	5	6	7	8
н2246У	-	-	472543.93	1274431.99	Метод спутниковых геодезических измерений (определений)	-	-
629	472566.35	1274445.47	472566.35	1274445.47	Метод спутниковых геодезических измерений (определений)	-	-
625	472568.38	1274447.27	472568.65	1274447.26	Метод спутниковых геодезических измерений (определений)	-	-

2. Сведения о частях границ уточняемого земельного участка с кадастровым номером 04:08:040101:202 :

Обозначение части границ		Горизонтальное проложение (S), м	Описание прохождения части границ	Сведения о согласовании местоположения границ (согласовано/спорное)
от т.	до т.			
1	2	3	4	5
625	389	38.33	-	-
389	н1721У	45.40	-	-
н1721У	н2244У	4.02	-	-
н2244У	395	6.93	-	-
395	626	16.97	-	-
626	627	20.08	-	-
627	628	6.15	-	-
628	н2245У	4.46	-	-
н2245У	н2246У	23.33	-	-
н2246У	629	26.16	-	-
629	625	2.91	-	-

3. Сведения о характеристиках уточняемого земельного участка с кадастровым номером 04:08:040101:202 :

№ п/п	Наименование характеристики	Значение характеристики
1	2	3
1.	Адрес земельного участка	-

3. Сведения о характеристиках уточняемого земельного участка с кадастровым номером 04:08:040101:202 :

№ п/п	Наименование характеристики	Значение характеристики
1	2	3
1.1.	Сведения о местоположении земельного участка (при отсутствии адреса) в структурированном в соответствии с федеральной информационной адресной системой виде	-
1.2.	Дополнительные сведения о местоположении земельного участка	-
2.	Площадь земельного участка ± величина погрешности определения (вычисления) площади (Р ± ΔР), м2	2387 ± 17
3.	Формула, примененная для расчета предельной допустимой погрешности определения площади земельного участка, с подставленными значениями и итоговые (вычисленные) значения (ΔР), м2	ΔР=3.5*Mt*√P=3.5*0,1*√2387=17
4.	Площадь земельного участка согласно сведениям Единого государственного реестра недвижимости (Ркад), м2	2426
5.	Оценка расхождения Р и Ркад (Р - Ркад), м2	39
6.	Предельные минимальный и максимальный размеры земельного участка (Рмин и Рмакс), м2	1100 -
7.	Кадастровый номер или иной государственный учетный номер (инвентарный) объекта недвижимости, расположенного на земельном участке	-
8.	Вид (виды) разрешенного использования	-
8.1.	Дополнительные сведения об использовании земельного участка	-
9.	Сведения о земельных участках (землях общего пользования, территории общего пользования), посредством которых обеспечивается доступ	Земли общего пользования
10.	Иные сведения	-

4. Пояснения к сведениям об уточняемом земельном участке с кадастровым номером 04:08:040101:202 :

1.	-

Сведения об уточняемых земельных участках, необходимые для исправления реестровых ошибок в сведениях о местоположении их границ

1. Сведения о характерных точках границ уточняемого земельного участка с кадастровым номером 04:08:040101:206 :

Система координат МСК-04, зона 1 **Зона №1**

Обозначение характерных точек границ	Координаты, м				Метод определения координат	Формулы, примененные для расчета средней квадратической погрешности определения координат характерных точек границ (Mt), с подставленными в такие формулы значениями и итоговые (вычисленные) значения Mt, м	Описание закрепления точки
	содержатся в Едином государственном реестре недвижимости		определены в результате выполнения комплексных кадастровых работ				
	X	Y	X	Y			
1	2	3	4	5	6	7	8
630	473013.12	1273811.63	473013.12	1273811.63	Метод спутниковых геодезических измерений (определений)	-	-
631	473001.23	1273824.74	473001.23	1273824.74	Метод спутниковых геодезических измерений (определений)	-	-
632	473022.06	1273845.03	473022.06	1273845.03	Метод спутниковых геодезических измерений (определений)	-	-
633	473006.54	1273865.27	473011.18	1273859.56	Метод спутниковых геодезических измерений (определений)	-	-
634	473007.25	1273865.97	473008.08	1273866.40	Метод спутниковых геодезических измерений (определений)	-	-
635	472997.49	1273875.09	473003.43	1273871.07	Метод спутниковых геодезических измерений (определений)	-	-
636	472996.60	1273876.07	472997.28	1273876.41	Метод спутниковых геодезических измерений (определений)	-	-
637	472990.26	1273882.17	472990.93	1273882.31	Метод спутниковых геодезических измерений (определений)	-	-
638	472986.91	1273878.09	472986.91	1273878.09	Метод спутниковых геодезических измерений (определений)	-	-

1. Сведения о характерных точках границ уточняемого земельного участка с кадастровым номером 04:08:040101:206 :

Система координат МСК-04, зона 1 **Зона №1**

Обозначение характерных точек границ	Координаты, м				Метод определения координат	Формулы, примененные для расчета средней квадратической погрешности определения координат характерных точек границ (Mt), с подставленными в такие формулы значениями и итоговые (вычисленные) значения Mt, м	Описание закрепления точки
	содержатся в Едином государственном реестре недвижимости		определены в результате выполнения комплексных кадастровых работ				
	X	Y	X	Y			
1	2	3	4	5	6	7	8
639	472980.67	1273871.33	472980.67	1273871.33	Метод спутниковых геодезических измерений (определений)	-	-
640	472963.42	1273853.72	472963.42	1273853.72	Метод спутниковых геодезических измерений (определений)	-	-
641	472953.34	1273842.91	472953.34	1273842.91	Метод спутниковых геодезических измерений (определений)	-	-
642	472946.52	1273837.14	472946.52	1273837.14	Метод спутниковых геодезических измерений (определений)	-	-
643	472960.93	1273826.93	472960.93	1273826.93	Метод спутниковых геодезических измерений (определений)	-	-
644	472965.18	1273829.04	472965.18	1273829.04	Метод спутниковых геодезических измерений (определений)	-	-
645	472975.63	1273819.31	472975.63	1273819.31	Метод спутниковых геодезических измерений (определений)	-	-
646	472981.00	1273823.38	472981.00	1273823.38	Метод спутниковых геодезических измерений (определений)	-	-
647	472999.70	1273798.67	472999.70	1273798.67	Метод спутниковых геодезических измерений (определений)	-	-
630	473013.12	1273811.63	473013.12	1273811.63	Метод спутниковых геодезических измерений (определений)	-	-

2. Сведения о частях границ уточняемого земельного участка с кадастровым номером 04:08:040101:206 :

Обозначение части границ		Горизонтальное проложение (S), м	Описание прохождения части границ	Сведения о согласовании местоположения границ (согласовано/спорное)
от т.	до т.			
1	2	3	4	5
630	631	17.70	-	-
631	632	29.08	-	-
632	633	18.15	-	-
633	634	7.51	-	-
634	635	6.59	-	-
635	636	8.14	-	-
636	637	8.67	-	-
637	638	5.83	-	-
638	639	9.20	-	-
639	640	24.65	-	-
640	641	14.78	-	-
641	642	8.93	-	-
642	643	17.66	-	-
643	644	4.74	-	-
644	645	14.28	-	-
645	646	6.74	-	-
646	647	30.99	-	-
647	630	18.66	-	-

3. Сведения о характеристиках уточняемого земельного участка с кадастровым номером 04:08:040101:206 :

№ п/п	Наименование характеристики	Значение характеристики
1	2	3
1.	Адрес земельного участка	-
1.1.	Сведения о местоположении земельного участка (при отсутствии адреса) в структурированном в соответствии с федеральной информационной адресной системой виде	-
1.2.	Дополнительные сведения о местоположении земельного участка	-
2.	Площадь земельного участка ± величина погрешности определения (вычисления) площади (Р ± ΔР), м2	2935 ± 19
3.	Формула, примененная для расчета предельной допустимой погрешности определения площади земельного участка, с подставленными значениями и итоговые (вычисленные) значения (ΔР), м2	ΔР=3.5*Mt*√P=3.5*0,1*√2935=19
4.	Площадь земельного участка согласно сведениям Единого государственного реестра недвижимости (Ркад), м2	2907
5.	Оценка расхождения Р и Ркад (Р - Ркад), м2	28
6.	Предельные минимальный и максимальный размеры земельного участка (Рмин и Рмакс), м2	1100 -
7.	Кадастровый номер или иной государственный учетный номер (инвентарный) объекта недвижимости, расположенного на земельном участке	-
8.	Вид (виды) разрешенного использования	-

3. Сведения о характеристиках уточняемого земельного участка с кадастровым номером 04:08:040101:206 :

№ п/п	Наименование характеристики	Значение характеристики
1	2	3
8.1.	Дополнительные сведения об использовании земельного участка	-
9.	Сведения о земельных участках (землях общего пользования, территории общего пользования), посредством которых обеспечивается доступ	Земли общего пользования
10.	Иные сведения	-

4. Пояснения к сведениям об уточняемом земельном участке с кадастровым номером 04:08:040101:206 :

1.	-

Сведения об уточняемых земельных участках, необходимые для исправления реестровых ошибок в сведениях о местоположении их границ

1. Сведения о характерных точках границ уточняемого земельного участка с кадастровым номером 04:08:040101:207 :

Система координат МСК-04, зона 1 **Зона №1**

Обозначение характерных точек границ	Координаты, м				Метод определения координат	Формулы, примененные для расчета средней квадратической погрешности определения координат характерных точек границ (Mt), с подставленными в такие формулы значениями и итоговые (вычисленные) значения Mt, м	Описание закрепления точки
	содержатся в Едином государственном реестре недвижимости		определены в результате выполнения комплексных кадастровых работ				
	X	Y	X	Y			
1	2	3	4	5	6	7	8
648	472287.04	1274832.78	472287.04	1274832.78	Метод спутниковых геодезических измерений (определений)	-	Долговременный межевой знак
649	472266.19	1274830.09	472266.19	1274830.09	Метод спутниковых геодезических измерений (определений)	-	Долговременный межевой знак
650	472268.05	1274802.67	472268.05	1274802.67	Метод спутниковых геодезических измерений (определений)	-	Долговременный межевой знак
651	472276.40	1274803.21	472276.40	1274803.21	Метод спутниковых геодезических измерений (определений)	-	Долговременный межевой знак
652	472280.19	1274789.37	472280.52	1274789.07	Метод спутниковых геодезических измерений (определений)	-	Долговременный межевой знак
н2213У	-	-	472287.96	1274792.00	Метод спутниковых геодезических измерений (определений)	-	Долговременный межевой знак
н2212У	-	-	472292.91	1274796.29	Метод спутниковых геодезических измерений (определений)	-	Долговременный межевой знак
н2265У	-	-	472296.21	1274797.04	Метод спутниковых геодезических измерений (определений)	-	Долговременный межевой знак
653	472298.30	1274795.85	472298.12	1274797.47	Метод спутниковых геодезических измерений (определений)	-	Долговременный межевой знак

1. Сведения о характерных точках границ уточняемого земельного участка с кадастровым номером 04:08:040101:207 :

Система координат МСК-04, зона 1 **Зона №1**

Обозначение характерных точек границ	Координаты, м				Метод определения координат	Формулы, примененные для расчета средней квадратической погрешности определения координат характерных точек границ (Mt), с подставленными в такие формулы значениями и итоговые (вычисленные) значения Mt, м	Описание закрепления точки
	содержатся в Едином государственном реестре недвижимости		определены в результате выполнения комплексных кадастровых работ				
	X	Y	X	Y			
1	2	3	4	5	6	7	8
654	472308.25	1274767.67	472307.17	1274771.06	Метод спутниковых геодезических измерений (определений)	-	Долговременный межевой знак
655	472312.04	1274769.36	472310.44	1274772.31	Метод спутниковых геодезических измерений (определений)	-	Долговременный межевой знак
656	472331.12	1274776.86	472330.71	1274779.37	Метод спутниковых геодезических измерений (определений)	-	Долговременный межевой знак
н2266У	-	-	472323.25	1274801.20	Метод спутниковых геодезических измерений (определений)	-	Долговременный межевой знак
657	472319.17	1274813.97	472319.58	1274815.30	Метод спутниковых геодезических измерений (определений)	-	Долговременный межевой знак
658	472312.22	1274835.57	472312.22	1274835.57	Метод спутниковых геодезических измерений (определений)	-	Долговременный межевой знак
659	472289.38	1274828.17	472289.38	1274828.17	Метод спутниковых геодезических измерений (определений)	-	Долговременный межевой знак
648	472287.04	1274832.78	472287.04	1274832.78	Метод спутниковых геодезических измерений (определений)	-	Долговременный межевой знак

2. Сведения о частях границ уточняемого земельного участка с кадастровым номером 04:08:040101:207 :

Обозначение части границ		Горизонтальное проложение (S), м	Описание прохождения части границ	Сведения о согласовании местоположения границ (согласовано/спорное)
от т.	до т.			
1	2	3	4	5
648	649	21.02	-	-

2. Сведения о частях границ уточняемого земельного участка с кадастровым номером 04:08:040101:207 :

Обозначение части границ		Горизонтальное проложение (S), м	Описание прохождения части границ	Сведения о согласовании местоположения границ (согласовано/спорное)
от т.	до т.			
1	2	3	4	5
649	650	27.48	-	-
650	651	8.37	-	-
651	652	14.73	-	-
652	н2213У	8.00	-	-
н2213У	н2212У	6.55	-	-
н2212У	н2265У	3.38	-	-
н2265У	653	1.96	-	-
653	654	27.92	-	-
654	655	3.50	-	-
655	656	21.46	-	-
656	н2266У	23.07	-	-
н2266У	657	14.57	-	-
657	658	21.56	-	-
658	659	24.01	-	-
659	648	5.17	-	-

3. Сведения о характеристиках уточняемого земельного участка с кадастровым номером 04:08:040101:207 :

№ п/п	Наименование характеристики	Значение характеристики
1	2	3
1.	Адрес земельного участка	-
1.1.	Сведения о местоположении земельного участка (при отсутствии адреса) в структурированном в соответствии с федеральной информационной адресной системой виде	-
1.2.	Дополнительные сведения о местоположении земельного участка	-
2.	Площадь земельного участка ± величина погрешности определения (вычисления) площади (Р ± ΔР), м2	2401 ± 17
3.	Формула, примененная для расчета предельной допустимой погрешности определения площади земельного участка, с подставленными значениями и итоговые (вычисленные) значения (ΔР), м2	ΔР=3.5*Mt*√P=3.5*0,1*√2401=17
4.	Площадь земельного участка согласно сведениям Единого государственного реестра недвижимости (Ркад), м2	2479
5.	Оценка расхождения Р и Ркад (Р - Ркад), м2	78
6.	Предельные минимальный и максимальный размеры земельного участка (Рмин и Рмакс), м2	1100 -
7.	Кадастровый номер или иной государственный учетный номер (инвентарный) объекта недвижимости, расположенного на земельном участке	-
8.	Вид (виды) разрешенного использования	-
8.1.	Дополнительные сведения об использовании земельного участка	-
9.	Сведения о земельных участках (землях общего пользования, территории общего пользования), посредством которых обеспечивается доступ	Земли общего пользования

3. Сведения о характеристиках уточняемого земельного участка с кадастровым номером 04:08:040101:207 :

№ п/п	Наименование характеристики	Значение характеристики
1	2	3
10.	Иные сведения	-

4. Пояснения к сведениям об уточняемом земельном участке с кадастровым номером 04:08:040101:207 :

1.	-

Сведения об уточняемых земельных участках, необходимые для исправления реестровых ошибок в сведениях о местоположении их границ

1. Сведения о характерных точках границ уточняемого земельного участка с кадастровым номером 04:08:040101:215 :

Система координат МСК-04, зона 1 **Зона №1**

Обозначение характерных точек границ	Координаты, м				Метод определения координат	Формулы, примененные для расчета средней квадратической погрешности определения координат характерных точек границ (Mt), с подставленными в такие формулы значениями и итоговые (вычисленные) значения Mt, м	Описание закрепления точки
	содержатся в Едином государственном реестре недвижимости		определены в результате выполнения комплексных кадастровых работ				
	X	Y	X	Y			
1	2	3	4	5	6	7	8
660	472175.60	1275065.63	472175.60	1275065.63	Метод спутниковых геодезических измерений (определений)	-	Долговременный межевой знак
661	472176.17	1275050.32	472176.17	1275050.32	Метод спутниковых геодезических измерений (определений)	-	Долговременный межевой знак
662	472175.09	1275049.98	472173.46	1275049.22	Метод спутниковых геодезических измерений (определений)	-	Долговременный межевой знак
663	472179.60	1275034.63	472176.21	1275033.82	Метод спутниковых геодезических измерений (определений)	-	Долговременный межевой знак
664	472183.28	1275035.81	472183.28	1275035.81	Метод спутниковых геодезических измерений (определений)	-	Долговременный межевой знак
665	472193.67	1275009.45	472193.67	1275009.45	Метод спутниковых геодезических измерений (определений)	-	Долговременный межевой знак
666	472201.78	1275005.72	472201.78	1275005.72	Метод спутниковых геодезических измерений (определений)	-	Долговременный межевой знак
667	472230.16	1275019.12	472230.27	1275018.85	Метод спутниковых геодезических измерений (определений)	-	Долговременный межевой знак
668	472231.77	1275023.11	472232.07	1275023.05	Метод спутниковых геодезических измерений (определений)	-	Долговременный межевой знак

1. Сведения о характерных точках границ уточняемого земельного участка с кадастровым номером 04:08:040101:215 :

Система координат МСК-04, зона 1 **Зона №1**

Обозначение характерных точек границ	Координаты, м				Метод определения координат	Формулы, примененные для расчета средней квадратической погрешности определения координат характерных точек границ (Mt), с подставленными в такие формулы значениями и итоговые (вычисленные) значения Mt, м	Описание закрепления точки
	содержатся в Едином государственном реестре недвижимости		определены в результате выполнения комплексных кадастровых работ				
	X	Y	X	Y			
1	2	3	4	5	6	7	8
н1773У	-	-	472223.77	1275045.28	Метод спутниковых геодезических измерений (определений)	-	Долговременный межевой знак
375	472220.11	1275055.65	472220.23	1275056.04	Метод спутниковых геодезических измерений (определений)	-	Долговременный межевой знак
374	472211.42	1275083.04	472212.42	1275083.12	Метод спутниковых геодезических измерений (определений)	-	Долговременный межевой знак
н1699У	-	-	472212.54	1275084.34	Метод спутниковых геодезических измерений (определений)	-	Долговременный межевой знак
н2329У	-	-	472209.38	1275084.01	Метод спутниковых геодезических измерений (определений)	-	Долговременный межевой знак
669	472190.02	1275076.44	472190.05	1275077.36	Метод спутниковых геодезических измерений (определений)	-	Долговременный межевой знак
670	472190.84	1275073.68	472191.11	1275074.76	Метод спутниковых геодезических измерений (определений)	-	Долговременный межевой знак
671	472183.83	1275071.74	472183.83	1275071.74	Метод спутниковых геодезических измерений (определений)	-	Долговременный межевой знак
672	472184.67	1275069.80	472184.67	1275069.80	Метод спутниковых геодезических измерений (определений)	-	Долговременный межевой знак
660	472175.60	1275065.63	472175.60	1275065.63	Метод спутниковых геодезических измерений (определений)	-	Долговременный межевой знак

2. Сведения о частях границ уточняемого земельного участка с кадастровым номером 04:08:040101:215 :

Обозначение части границ		Горизонтальное проложение (S), м	Описание прохождения части границ	Сведения о согласовании местоположения границ (согласовано/спорное)
от т.	до т.			
1	2	3	4	5
660	661	15.32	-	-
661	662	2.92	-	-
662	663	15.64	-	-
663	664	7.34	-	-
664	665	28.33	-	-
665	666	8.93	-	-
666	667	31.37	-	-
667	668	4.57	-	-
668	н1773У	23.73	-	-
н1773У	375	11.33	-	-
375	374	28.18	-	-
374	н1699У	1.23	-	-
н1699У	н2329У	3.18	-	-
н2329У	669	20.44	-	-
669	670	2.81	-	-
670	671	7.88	-	-
671	672	2.11	-	-
672	660	9.98	-	-

3. Сведения о характеристиках уточняемого земельного участка с кадастровым номером 04:08:040101:215 :

№ п/п	Наименование характеристики	Значение характеристики
1	2	3
1.	Адрес земельного участка	-
1.1.	Сведения о местоположении земельного участка (при отсутствии адреса) в структурированном в соответствии с федеральной информационной адресной системой виде	-
1.2.	Дополнительные сведения о местоположении земельного участка	-
2.	Площадь земельного участка ± величина погрешности определения (вычисления) площади (Р ± ΔР), м2	2886 ± 19
3.	Формула, примененная для расчета предельной допустимой погрешности определения площади земельного участка, с подставленными значениями и итоговые (вычисленные) значения (ΔР), м2	ΔР=3.5*Mt*√P=3.5*0,1*√2886=19
4.	Площадь земельного участка согласно сведениям Единого государственного реестра недвижимости (Ркад), м2	2789
5.	Оценка расхождения Р и Ркад (Р - Ркад), м2	97
6.	Предельные минимальный и максимальный размеры земельного участка (Рмин и Рмакс), м2	1100 -
7.	Кадастровый номер или иной государственный учетный номер (инвентарный) объекта недвижимости, расположенного на земельном участке	-
8.	Вид (виды) разрешенного использования	-

3. Сведения о характеристиках уточняемого земельного участка с кадастровым номером 04:08:040101:215 :

№ п/п	Наименование характеристики	Значение характеристики
1	2	3
8.1.	Дополнительные сведения об использовании земельного участка	-
9.	Сведения о земельных участках (землях общего пользования, территории общего пользования), посредством которых обеспечивается доступ	Земли общего пользования
10.	Иные сведения	-

4. Пояснения к сведениям об уточняемом земельном участке с кадастровым номером 04:08:040101:215 :

1.	-

Сведения об уточняемых земельных участках, необходимые для исправления реестровых ошибок в сведениях о местоположении их границ

1. Сведения о характерных точках границ уточняемого земельного участка с кадастровым номером 04:08:040101:216 :

Система координат МСК-04, зона 1 **Зона №1**

Обозначение характерных точек границ	Координаты, м				Метод определения координат	Формулы, примененные для расчета средней квадратической погрешности определения координат характерных точек границ (Mt), с подставленными в такие формулы значениями и итоговые (вычисленные) значения Mt, м	Описание закрепления точки
	содержатся в Едином государственном реестре недвижимости		определены в результате выполнения комплексных кадастровых работ				
	X	Y	X	Y			
1	2	3	4	5	6	7	8
673	472706.51	1275236.70	472706.50	1275236.38	Метод спутниковых геодезических измерений (определений)	-	-
674	472702.88	1275243.91	472702.88	1275243.91	Метод спутниковых геодезических измерений (определений)	-	-
675	472699.06	1275252.70	472699.15	1275252.73	Метод спутниковых геодезических измерений (определений)	-	-
676	472691.75	1275249.57	472691.47	1275249.51	Метод спутниковых геодезических измерений (определений)	-	-
677	472684.59	1275246.18	472684.63	1275246.59	Метод спутниковых геодезических измерений (определений)	-	-
н2330У	-	-	472672.52	1275241.58	Метод спутниковых геодезических измерений (определений)	-	-
н2331У	-	-	472672.06	1275240.98	Метод спутниковых геодезических измерений (определений)	-	-
н2332У	-	-	472669.24	1275239.34	Метод спутниковых геодезических измерений (определений)	-	-
678	472638.89	1275221.62	472638.73	1275220.69	Метод спутниковых геодезических измерений (определений)	-	-

1. Сведения о характерных точках границ уточняемого земельного участка с кадастровым номером 04:08:040101:216 :

Система координат МСК-04, зона 1 **Зона №1**

Обозначение характерных точек границ	Координаты, м				Метод определения координат	Формулы, примененные для расчета средней квадратической погрешности определения координат характерных точек границ (Mt), с подставленными в такие формулы значениями и итоговые (вычисленные) значения Mt, м	Описание закрепления точки
	содержатся в Едином государственном реестре недвижимости		определены в результате выполнения комплексных кадастровых работ				
	X	Y	X	Y			
1	2	3	4	5	6	7	8
679	472645.15	1275207.70	472644.96	1275207.36	Метод спутниковых геодезических измерений (определений)	-	-
н1979У	-	-	472655.76	1275212.58	Метод спутниковых геодезических измерений (определений)	-	-
н1978У	-	-	472666.65	1275218.64	Метод спутниковых геодезических измерений (определений)	-	-
н1977У	-	-	472676.58	1275223.22	Метод спутниковых геодезических измерений (определений)	-	-
680	472684.19	1275226.40	472684.19	1275226.40	Метод спутниковых геодезических измерений (определений)	-	-
673	472706.51	1275236.70	472706.50	1275236.38	Метод спутниковых геодезических измерений (определений)	-	-

2. Сведения о частях границ уточняемого земельного участка с кадастровым номером 04:08:040101:216 :

Обозначение части границ		Горизонтальное проложение (S), м	Описание прохождения части границ	Сведения о согласовании местоположения границ (согласовано/спорное)
от т.	до т.			
1	2	3	4	5
673	674	8.35	-	-
674	675	9.58	-	-
675	676	8.33	-	-
676	677	7.44	-	-
677	н2330У	13.11	-	-
н2330У	н2331У	0.76	-	-
н2331У	н2332У	3.26	-	-
н2332У	678	35.76	-	-

2. Сведения о частях границ уточняемого земельного участка с кадастровым номером 04:08:040101:216 :

Обозначение части границ		Горизонтальное проложение (S), м	Описание прохождения части границ	Сведения о согласовании местоположения границ (согласовано/спорное)
от т.	до т.			
1	2	3	4	5
678	679	14.71	-	-
679	н1979У	12.00	-	-
н1979У	н1978У	12.46	-	-
н1978У	н1977У	10.94	-	-
н1977У	680	8.25	-	-
680	673	24.44	-	-

3. Сведения о характеристиках уточняемого земельного участка с кадастровым номером 04:08:040101:216 :

№ п/п	Наименование характеристики	Значение характеристики
1	2	3
1.	Адрес земельного участка	-
1.1.	Сведения о местоположении земельного участка (при отсутствии адреса) в структурированном в соответствии с федеральной информационной адресной системой виде	-
1.2.	Дополнительные сведения о местоположении земельного участка	-
2.	Площадь земельного участка ± величина погрешности определения (вычисления) площади (Р ± ΔР), м2	1167 ± 12
3.	Формула, примененная для расчета предельной допустимой погрешности определения площади земельного участка, с подставленными значениями и итоговые (вычисленные) значения (ΔР), м2	ΔР=3.5*Mt*√P=3.5*0,1*√1167=12
4.	Площадь земельного участка согласно сведениям Единого государственного реестра недвижимости (Ркад), м2	1136
5.	Оценка расхождения Р и Ркад (Р - Ркад), м2	31
6.	Предельные минимальный и максимальный размеры земельного участка (Рмин и Рмакс), м2	1100 -
7.	Кадастровый номер или иной государственный учетный номер (инвентарный) объекта недвижимости, расположенного на земельном участке	-
8.	Вид (виды) разрешенного использования	-
8.1.	Дополнительные сведения об использовании земельного участка	-
9.	Сведения о земельных участках (землях общего пользования, территории общего пользования), посредством которых обеспечивается доступ	Земли общего пользования
10.	Иные сведения	-

4. Пояснения к сведениям об уточняемом земельном участке с кадастровым номером 04:08:040101:216 :

1.	-

Сведения об уточняемых земельных участках, необходимые для исправления реестровых ошибок в сведениях о местоположении их границ

1. Сведения о характерных точках границ уточняемого земельного участка с кадастровым номером 04:08:040101:236 :

Система координат МСК-04, зона 1 **Зона №1**

Обозначение характерных точек границ	Координаты, м				Метод определения координат	Формулы, примененные для расчета средней квадратической погрешности определения координат характерных точек границ (Mt), с подставленными в такие формулы значениями и итоговые (вычисленные) значения Mt, м	Описание закрепления точки
	содержатся в Едином государственном реестре недвижимости		определены в результате выполнения комплексных кадастровых работ				
	X	Y	X	Y			
1	2	3	4	5	6	7	8
681	472742.11	1274301.29	472746.73	1274300.80	Метод спутниковых геодезических измерений (определений)	-	Временный межевой знак
682	472744.70	1274303.71	472749.44	1274303.43	Метод спутниковых геодезических измерений (определений)	-	Временный межевой знак
683	472745.98	1274304.85	472750.76	1274304.53	Метод спутниковых геодезических измерений (определений)	-	Временный межевой знак
684	472742.94	1274307.97	472746.85	1274308.31	Метод спутниковых геодезических измерений (определений)	-	Временный межевой знак
685	472756.39	1274325.67	472761.10	1274325.61	Метод спутниковых геодезических измерений (определений)	-	Временный межевой знак
686	472762.96	1274325.92	472767.52	1274325.45	Метод спутниковых геодезических измерений (определений)	-	Временный межевой знак
687	472767.50	1274332.33	472772.21	1274332.27	Метод спутниковых геодезических измерений (определений)	-	Временный межевой знак
688	472747.84	1274348.23	472752.55	1274348.17	Метод спутниковых геодезических измерений (определений)	-	Временный межевой знак
н2457У	-	-	472748.06	1274343.25	Метод спутниковых геодезических измерений (определений)	-	Временный межевой знак

1. Сведения о характерных точках границ уточняемого земельного участка с кадастровым номером 04:08:040101:236 :

Система координат МСК-04, зона 1 **Зона №1**

Обозначение характерных точек границ	Координаты, м				Метод определения координат	Формулы, примененные для расчета средней квадратической погрешности определения координат характерных точек границ (Mt), с подставленными в такие формулы значениями и итоговые (вычисленные) значения Mt, м	Описание закрепления точки
	содержатся в Едином государственном реестре недвижимости		определены в результате выполнения комплексных кадастровых работ				
	X	Y	X	Y			
1	2	3	4	5	6	7	8
н2458У	-	-	472745.10	1274340.01	Метод спутниковых геодезических измерений (определений)	-	Временный межевой знак
н2459У	-	-	472741.83	1274336.42	Метод спутниковых геодезических измерений (определений)	-	Временный межевой знак
689	472731.78	1274330.63	472736.49	1274330.57	Метод спутниковых геодезических измерений (определений)	-	Временный межевой знак
690	472725.38	1274323.61	472730.09	1274323.55	Метод спутниковых геодезических измерений (определений)	-	Временный межевой знак
691	472721.55	1274319.41	472726.40	1274319.32	Метод спутниковых геодезических измерений (определений)	-	Временный межевой знак
681	472742.11	1274301.29	472746.73	1274300.80	Метод спутниковых геодезических измерений (определений)	-	Временный межевой знак

2. Сведения о частях границ уточняемого земельного участка с кадастровым номером 04:08:040101:236 :

Обозначение части границ		Горизонтальное проложение (S), м	Описание прохождения части границ	Сведения о согласовании местоположения границ (согласовано/спорное)
от т.	до т.			
1	2	3	4	5
681	682	3.78	-	-
682	683	1.72	-	-
683	684	5.44	-	-
684	685	22.41	-	-
685	686	6.42	-	-
686	687	8.28	-	-
687	688	25.28	-	-
688	н2457У	6.66	-	-

2. Сведения о частях границ уточняемого земельного участка с кадастровым номером 04:08:040101:236 :

Обозначение части границ		Горизонтальное проложение (S), м	Описание прохождения части границ	Сведения о согласовании местоположения границ (согласовано/спорное)
от т.	до т.			
1	2	3	4	5
н2457У	н2458У	4.39	-	-
н2458У	н2459У	4.86	-	-
н2459У	689	7.92	-	-
689	690	9.50	-	-
690	691	5.61	-	-
691	681	27.50	-	-

3. Сведения о характеристиках уточняемого земельного участка с кадастровым номером 04:08:040101:236 :

№ п/п	Наименование характеристики	Значение характеристики
1	2	3
1.	Адрес земельного участка	-
1.1.	Сведения о местоположении земельного участка (при отсутствии адреса) в структурированном в соответствии с федеральной информационной адресной системой виде	-
1.2.	Дополнительные сведения о местоположении земельного участка	-
2.	Площадь земельного участка ± величина погрешности определения (вычисления) площади (Р ± ΔР), м2	944 ± 11
3.	Формула, примененная для расчета предельной допустимой погрешности определения площади земельного участка, с подставленными значениями и итоговые (вычисленные) значения (ΔР), м2	ΔР=3.5*Mt*√P=3.5*0,1*√944=11
4.	Площадь земельного участка согласно сведениям Единого государственного реестра недвижимости (Ркад), м2	948
5.	Оценка расхождения Р и Ркад (Р - Ркад), м2	4
6.	Предельные минимальный и максимальный размеры земельного участка (Рмин и Рмакс), м2	1100 -
7.	Кадастровый номер или иной государственный учетный номер (инвентарный) объекта недвижимости, расположенного на земельном участке	-
8.	Вид (виды) разрешенного использования	-
8.1.	Дополнительные сведения об использовании земельного участка	-
9.	Сведения о земельных участках (землях общего пользования, территории общего пользования), посредством которых обеспечивается доступ	Земли общего пользования
10.	Иные сведения	-

4. Пояснения к сведениям об уточняемом земельном участке с кадастровым номером 04:08:040101:236 :

1.	-

Сведения об уточняемых земельных участках, необходимые для исправления реестровых ошибок в сведениях о местоположении их границ

1. Сведения о характерных точках границ уточняемого земельного участка с кадастровым номером 04:08:040101:238 :

Система координат МСК-04, зона 1 **Зона №1**

Обозначение характерных точек границ	Координаты, м				Метод определения координат	Формулы, примененные для расчета средней квадратической погрешности определения координат характерных точек границ (Mt), с подставленными в такие формулы значениями и итоговые (вычисленные) значения Mt, м	Описание закрепления точки
	содержатся в Едином государственном реестре недвижимости		определены в результате выполнения комплексных кадастровых работ				
	X	Y	X	Y			
1	2	3	4	5	6	7	8
04:08:040101:238 (1)						-	
692	472422.18	1274714.48	472422.66	1274715.89	Метод спутниковых геодезических измерений (определений)	-	-
693	472422.28	1274719.33	472422.78	1274719.39	Метод спутниковых геодезических измерений (определений)	-	-
694	472414.58	1274735.90	472414.58	1274735.90	Метод спутниковых геодезических измерений (определений)	-	-
н2460У	-	-	472408.38	1274733.17	Метод спутниковых геодезических измерений (определений)	-	-
н2461У	-	-	472405.46	1274732.93	Метод спутниковых геодезических измерений (определений)	-	-
н2462У	-	-	472400.19	1274731.18	Метод спутниковых геодезических измерений (определений)	-	-
695	472390.40	1274726.68	472390.40	1274726.68	Метод спутниковых геодезических измерений (определений)	-	-
696	472387.75	1274725.51	472384.94	1274724.68	Метод спутниковых геодезических измерений (определений)	-	-

1. Сведения о характерных точках границ уточняемого земельного участка с кадастровым номером 04:08:040101:238 :

Система координат МСК-04, зона 1 **Зона №1**

Обозначение характерных точек границ	Координаты, м				Метод определения координат	Формулы, примененные для расчета средней квадратической погрешности определения координат характерных точек границ (Mt), с подставленными в такие формулы значениями и итоговые (вычисленные) значения Mt, м	Описание закрепления точки
	содержатся в Едином государственном реестре недвижимости		определены в результате выполнения комплексных кадастровых работ				
	X	Y	X	Y			
1	2	3	4	5	6	7	8
697	472389.75	1274720.93	472386.73	1274719.55	Метод спутниковых геодезических измерений (определений)	-	-
698	472382.93	1274717.81	472382.93	1274717.81	Метод спутниковых геодезических измерений (определений)	-	-
699	472390.72	1274698.54	472390.72	1274698.54	Метод спутниковых геодезических измерений (определений)	-	-
700	472395.71	1274700.98	472395.71	1274700.98	Метод спутниковых геодезических измерений (определений)	-	-
701	472395.82	1274702.55	472395.82	1274702.55	Метод спутниковых геодезических измерений (определений)	-	-
н2463У	-	-	472400.29	1274704.57	Метод спутниковых геодезических измерений (определений)	-	-
н2464У	-	-	472403.63	1274705.37	Метод спутниковых геодезических измерений (определений)	-	-
н2465У	-	-	472416.92	1274711.52	Метод спутниковых геодезических измерений (определений)	-	-
н2466У	-	-	472421.49	1274713.71	Метод спутниковых геодезических измерений (определений)	-	-
692	472422.18	1274714.48	472422.66	1274715.89	Метод спутниковых геодезических измерений (определений)	-	-

1. Сведения о характерных точках границ уточняемого земельного участка с кадастровым номером 04:08:040101:238 :

Система координат МСК-04, зона 1 **Зона №1**

Обозначение характерных точек границ	Координаты, м				Метод определения координат	Формулы, примененные для расчета средней квадратической погрешности определения координат характерных точек границ (Mt), с подставленными в такие формулы значениями и итоговые (вычисленные) значения Mt, м	Описание закрепления точки
	содержатся в Едином государственном реестре недвижимости		определены в результате выполнения комплексных кадастровых работ				
	X	Y	X	Y			
1	2	3	4	5	6	7	8
04:08:040101:238 (2)						-	
6	472352.16	1274720.17	472352.16	1274720.17	Метод спутниковых геодезических измерений (определений)	-	-
702	472350.68	1274725.93	472350.75	1274725.71	Метод спутниковых геодезических измерений (определений)	-	-
703	472340.65	1274749.84	472340.65	1274749.84	Метод спутниковых геодезических измерений (определений)	-	-
н2467У	-	-	472332.96	1274774.53	Метод спутниковых геодезических измерений (определений)	-	-
656	472331.12	1274776.86	472331.60	1274777.46	Метод спутниковых геодезических измерений (определений)	-	-
656	-	-	472330.71	1274779.37	Метод спутниковых геодезических измерений (определений)	-	-
655	-	-	472310.44	1274772.31	Метод спутниковых геодезических измерений (определений)	-	-
н2210У	-	-	472307.17	1274771.06	Метод спутниковых геодезических измерений (определений)	-	-
655	472312.04	1274769.36	472308.61	1274767.83	Метод спутниковых геодезических измерений (определений)	-	-

1. Сведения о характерных точках границ уточняемого земельного участка с кадастровым номером 04:08:040101:238 :

Система координат МСК-04, зона 1 **Зона №1**

Обозначение характерных точек границ	Координаты, м				Метод определения координат	Формулы, примененные для расчета средней квадратической погрешности определения координат характерных точек границ (Mt), с подставленными в такие формулы значениями и итоговые (вычисленные) значения Mt, м	Описание закрепления точки
	содержатся в Едином государственном реестре недвижимости		определены в результате выполнения комплексных кадастровых работ				
	X	Y	X	Y			
1	2	3	4	5	6	7	8
704	472315.42	1274752.16	472315.61	1274751.75	Метод спутниковых геодезических измерений (определений)	-	-
7	472334.06	1274712.32	472334.23	1274712.02	Метод спутниковых геодезических измерений (определений)	-	-
6	472352.16	1274720.17	472352.16	1274720.17	Метод спутниковых геодезических измерений (определений)	-	-

2. Сведения о частях границ уточняемого земельного участка с кадастровым номером 04:08:040101:238 :

Обозначение части границ		Горизонтальное проложение (S), м	Описание прохождения части границ	Сведения о согласовании местоположения границ (согласовано/спорное)
от т.	до т.			
1	2	3	4	5
04:08:040101:238 (1)				
692	693	3.50	-	-
693	694	18.43	-	-
694	н2460У	6.77	-	-
н2460У	н2461У	2.93	-	-
н2461У	н2462У	5.55	-	-
н2462У	695	10.77	-	-
695	696	5.81	-	-
696	697	5.43	-	-
697	698	4.18	-	-
698	699	20.79	-	-
699	700	5.55	-	-
700	701	1.57	-	-
701	н2463У	4.91	-	-
н2463У	н2464У	3.43	-	-
н2464У	н2465У	14.64	-	-
н2465У	н2466У	5.07	-	-
н2466У	692	2.47	-	-

2. Сведения о частях границ уточняемого земельного участка с кадастровым номером 04:08:040101:238 :

Обозначение части границ		Горизонтальное проложение (S), м	Описание прохождения части границ	Сведения о согласовании местоположения границ (согласовано/спорное)
от т.	до т.			
1	2	3	4	5
04:08:040101:238 (2)				
6	702	5.72	-	-
702	703	26.16	-	-
703	н2467У	25.86	-	-
н2467У	656	3.23	-	-
656	656	2.11	-	-
656	655	21.46	-	-
655	н2210У	3.50	-	-
н2210У	655	3.54	-	-
655	704	17.54	-	-
704	7	43.88	-	-
7	6	19.70	-	-

3. Сведения о характеристиках уточняемого земельного участка с кадастровым номером 04:08:040101:238 :

№ п/п	Наименование характеристики	Значение характеристики
1	2	3
1.	Адрес земельного участка	-
1.1.	Сведения о местоположении земельного участка (при отсутствии адреса) в структурированном в соответствии с федеральной информационной адресной системой виде	-
1.2.	Дополнительные сведения о местоположении земельного участка	-
2.	Площадь земельного участка ± величина погрешности определения (вычисления) площади (Р ± ΔР), м2	2313 ± 17 876.57 ± 10.36 (1) 1436.09 ± 13.26 (2)
3.	Формула, примененная для расчета предельной допустимой погрешности определения площади земельного участка, с подставленными значениями и итоговые (вычисленные) значения (ΔР), м2	ΔР=3.5*Mt*√P=3.5*0,1*√2313=17 (1) ΔР=3.5*Mt*√P=3.5*0,1*√876.57=10.36 (2) ΔР=3.5*Mt*√P=3.5*0,1*√1436.09=13.26
4.	Площадь земельного участка согласно сведениям Единого государственного реестра недвижимости (Ркад), м2	2149
5.	Оценка расхождения Р и Ркад (Р - Ркад), м2	164
6.	Предельные минимальный и максимальный размеры земельного участка (Рмин и Рмакс), м2	1100 -
7.	Кадастровый номер или иной государственный учетный номер (инвентарный) объекта недвижимости, расположенного на земельном участке	-
8.	Вид (виды) разрешенного использования	-
8.1.	Дополнительные сведения об использовании земельного участка	-
9.	Сведения о земельных участках (землях общего пользования, территории общего пользования), посредством которых обеспечивается доступ	Земли общего пользования (1) Земли общего пользования (2) Земли общего пользования

3. Сведения о характеристиках уточняемого земельного участка с кадастровым номером 04:08:040101:238 :

№ п/п	Наименование характеристики	Значение характеристики
1	2	3
10.	Иные сведения	-

4. Пояснения к сведениям об уточняемом земельном участке с кадастровым номером 04:08:040101:238 :

1.	-

Сведения об уточняемых земельных участках, необходимые для исправления реестровых ошибок в сведениях о местоположении их границ

1. Сведения о характерных точках границ уточняемого земельного участка с кадастровым номером 04:08:040101:245 :

Система координат МСК-04, зона 1 **Зона №1**

Обозначение характерных точек границ	Координаты, м				Метод определения координат	Формулы, примененные для расчета средней квадратической погрешности определения координат характерных точек границ (Mt), с подставленными в такие формулы значениями и итоговые (вычисленные) значения Mt, м	Описание закрепления точки
	содержатся в Едином государственном реестре недвижимости		определены в результате выполнения комплексных кадастровых работ				
	X	Y	X	Y			
1	2	3	4	5	6	7	8
705	472911.47	1274275.84	472911.47	1274275.84	Метод спутниковых геодезических измерений (определений)	-	-
706	472901.92	1274286.46	472901.92	1274286.46	Метод спутниковых геодезических измерений (определений)	-	-
707	472873.61	1274278.48	472873.61	1274278.48	Метод спутниковых геодезических измерений (определений)	-	-
708	472851.13	1274267.04	472851.13	1274267.04	Метод спутниковых геодезических измерений (определений)	-	-
498	472844.84	1274273.07	472844.84	1274273.07	Метод спутниковых геодезических измерений (определений)	-	-
512	472825.59	1274253.91	472825.12	1274254.11	Метод спутниковых геодезических измерений (определений)	-	-
511	-	-	472823.68	1274252.73	Метод спутниковых геодезических измерений (определений)	-	-
709	472819.40	1274247.95	472819.40	1274247.95	Метод спутниковых геодезических измерений (определений)	-	-
710	472817.07	1274245.73	472817.07	1274245.73	Метод спутниковых геодезических измерений (определений)	-	-

1. Сведения о характерных точках границ уточняемого земельного участка с кадастровым номером 04:08:040101:245 :

Система координат МСК-04, зона 1 **Зона №1**

Обозначение характерных точек границ	Координаты, м				Метод определения координат	Формулы, примененные для расчета средней квадратической погрешности определения координат характерных точек границ (Mt), с подставленными в такие формулы значениями и итоговые (вычисленные) значения Mt, м	Описание закрепления точки
	содержатся в Едином государственном реестре недвижимости		определены в результате выполнения комплексных кадастровых работ				
	X	Y	X	Y			
1	2	3	4	5	6	7	8
711	472820.72	1274242.45	472820.72	1274242.45	Метод спутниковых геодезических измерений (определений)	-	-
712	472852.77	1274213.70	472852.90	1274212.42	Метод спутниковых геодезических измерений (определений)	-	-
713	472865.09	1274224.17	472867.50	1274224.00	Метод спутниковых геодезических измерений (определений)	-	-
714	472871.91	1274218.10	472871.91	1274218.10	Метод спутниковых геодезических измерений (определений)	-	-
715	472876.11	1274222.46	472876.11	1274222.46	Метод спутниковых геодезических измерений (определений)	-	-
716	472873.91	1274224.86	472873.91	1274224.86	Метод спутниковых геодезических измерений (определений)	-	-
717	472877.35	1274228.42	472877.35	1274228.42	Метод спутниковых геодезических измерений (определений)	-	-
718	472875.56	1274230.46	472875.56	1274230.46	Метод спутниковых геодезических измерений (определений)	-	-
719	472888.59	1274240.79	472888.59	1274240.79	Метод спутниковых геодезических измерений (определений)	-	-
н2509У	-	-	472889.35	1274247.83	Метод спутниковых геодезических измерений (определений)	-	-

1. Сведения о характерных точках границ уточняемого земельного участка с кадастровым номером 04:08:040101:245 :

Система координат МСК-04, зона 1 **Зона №1**

Обозначение характерных точек границ	Координаты, м				Метод определения координат	Формулы, примененные для расчета средней квадратической погрешности определения координат характерных точек границ (Mt), с подставленными в такие формулы значениями и итоговые (вычисленные) значения Mt, м	Описание закрепления точки
	содержатся в Едином государственном реестре недвижимости		определены в результате выполнения комплексных кадастровых работ				
	X	Y	X	Y			
1	2	3	4	5	6	7	8
720	472888.04	1274259.73	472888.04	1274259.73	Метод спутниковых геодезических измерений (определений)	-	-
н2510У	-	-	472901.05	1274265.50	Метод спутниковых геодезических измерений (определений)	-	-
705	472911.47	1274275.84	472911.47	1274275.84	Метод спутниковых геодезических измерений (определений)	-	-

2. Сведения о частях границ уточняемого земельного участка с кадастровым номером 04:08:040101:245 :

Обозначение части границ		Горизонтальное проложение (S), м	Описание прохождения части границ	Сведения о согласовании местоположения границ (согласовано/спорное)
от т.	до т.			
1	2	3	4	5
705	706	14.28	-	-
706	707	29.41	-	-
707	708	25.22	-	-
708	498	8.71	-	-
498	512	27.36	-	-
512	511	1.99	-	-
511	709	6.42	-	-
709	710	3.22	-	-
710	711	4.91	-	-
711	712	44.02	-	-
712	713	18.63	-	-
713	714	7.37	-	-
714	715	6.05	-	-
715	716	3.26	-	-
716	717	4.95	-	-
717	718	2.71	-	-
718	719	16.63	-	-
719	н2509У	7.08	-	-

2. Сведения о частях границ уточняемого земельного участка с кадастровым номером 04:08:040101:245 :

Обозначение части границ		Горизонтальное проложение (S), м	Описание прохождения части границ	Сведения о согласовании местоположения границ (согласовано/спорное)
от т.	до т.			
1	2	3	4	5
н2509У	720	11.97	-	-
720	н2510У	14.23	-	-
н2510У	705	14.68	-	-

3. Сведения о характеристиках уточняемого земельного участка с кадастровым номером 04:08:040101:245 :

№ п/п	Наименование характеристики	Значение характеристики
1	2	3
1.	Адрес земельного участка	-
1.1.	Сведения о местоположении земельного участка (при отсутствии адреса) в структурированном в соответствии с федеральной информационной адресной системой виде	-
1.2.	Дополнительные сведения о местоположении земельного участка	-
2.	Площадь земельного участка ± величина погрешности определения (вычисления) площади (Р ± ΔР), м2	3389 ± 20
3.	Формула, примененная для расчета предельной допустимой погрешности определения площади земельного участка, с подставленными значениями и итоговые (вычисленные) значения (ΔР), м2	ΔР=3.5*Mt*√P=3.5*0,1*√3389=20
4.	Площадь земельного участка согласно сведениям Единого государственного реестра недвижимости (Ркад), м2	3300
5.	Оценка расхождения Р и Ркад (Р - Ркад), м2	89
6.	Предельные минимальный и максимальный размеры земельного участка (Рмин и Рмакс), м2	1100 -
7.	Кадастровый номер или иной государственный учетный номер (инвентарный) объекта недвижимости, расположенного на земельном участке	-
8.	Вид (виды) разрешенного использования	-
8.1.	Дополнительные сведения об использовании земельного участка	-
9.	Сведения о земельных участках (землях общего пользования, территории общего пользования), посредством которых обеспечивается доступ	Земли общего пользования
10.	Иные сведения	-

4. Пояснения к сведениям об уточняемом земельном участке с кадастровым номером 04:08:040101:245 :

1.	-

Сведения об уточняемых земельных участках, необходимые для исправления реестровых ошибок в сведениях о местоположении их границ

1. Сведения о характерных точках границ уточняемого земельного участка с кадастровым номером 04:08:040101:249 :

Система координат МСК-04, зона 1 **Зона №1**

Обозначение характерных точек границ	Координаты, м				Метод определения координат	Формулы, примененные для расчета средней квадратической погрешности определения координат характерных точек границ (Mt), с подставленными в такие формулы значениями и итоговые (вычисленные) значения Mt, м	Описание закрепления точки
	содержатся в Едином государственном реестре недвижимости		определены в результате выполнения комплексных кадастровых работ				
	X	Y	X	Y			
1	2	3	4	5	6	7	8
721	472563.62	1274620.90	472563.62	1274620.90	Метод спутниковых геодезических измерений (определений)	-	Временный межевой знак
722	472559.28	1274633.73	472559.40	1274633.39	Метод спутниковых геодезических измерений (определений)	-	Временный межевой знак
270	472554.62	1274632.08	472554.62	1274632.08	Метод спутниковых геодезических измерений (определений)	-	Временный межевой знак
269	472508.20	1274607.12	472508.20	1274607.12	Метод спутниковых геодезических измерений (определений)	-	Временный межевой знак
723	472518.20	1274590.73	472518.90	1274589.75	Метод спутниковых геодезических измерений (определений)	-	Временный межевой знак
724	472534.77	1274600.18	472534.77	1274600.18	Метод спутниковых геодезических измерений (определений)	-	Временный межевой знак
725	472532.77	1274604.10	472532.77	1274604.10	Метод спутниковых геодезических измерений (определений)	-	Временный межевой знак
721	472563.62	1274620.90	472563.62	1274620.90	Метод спутниковых геодезических измерений (определений)	-	Временный межевой знак

2. Сведения о частях границ уточняемого земельного участка с кадастровым номером 04:08:040101:249 :

Обозначение части границ		Горизонтальное проложение (S), м	Описание прохождения части границ	Сведения о согласовании местоположения границ (согласовано/спорное)
от т.	до т.			
1	2	3	4	5
721	722	13.18	-	-
722	270	4.96	-	-
270	269	52.71	-	-
269	723	20.40	-	-
723	724	18.99	-	-
724	725	4.40	-	-
725	721	35.13	-	-

3. Сведения о характеристиках уточняемого земельного участка с кадастровым номером 04:08:040101:249 :

№ п/п	Наименование характеристики	Значение характеристики
1	2	3
1.	Адрес земельного участка	-
1.1.	Сведения о местоположении земельного участка (при отсутствии адреса) в структурированном в соответствии с федеральной информационной адресной системой виде	-
1.2.	Дополнительные сведения о местоположении земельного участка	-
2.	Площадь земельного участка ± величина погрешности определения (вычисления) площади (Р ± ΔР), м2	896 ± 10
3.	Формула, примененная для расчета предельной допустимой погрешности определения площади земельного участка, с подставленными значениями и итоговые (вычисленные) значения (ΔР), м2	ΔР=3.5*Mt*√P=3.5*0,1*√896=10
4.	Площадь земельного участка согласно сведениям Единого государственного реестра недвижимости (Ркад), м2	886
5.	Оценка расхождения Р и Ркад (Р - Ркад), м2	10
6.	Предельные минимальный и максимальный размеры земельного участка (Рмин и Рмакс), м2	1100 -
7.	Кадастровый номер или иной государственный учетный номер (инвентарный) объекта недвижимости, расположенного на земельном участке	-
8.	Вид (виды) разрешенного использования	-
8.1.	Дополнительные сведения об использовании земельного участка	-
9.	Сведения о земельных участках (землях общего пользования, территории общего пользования), посредством которых обеспечивается доступ	Земли общего пользования
10.	Иные сведения	-

4. Пояснения к сведениям об уточняемом земельном участке с кадастровым номером 04:08:040101:249 :

1.	-

Сведения об уточняемых земельных участках, необходимые для исправления реестровых ошибок в сведениях о местоположении их границ

1. Сведения о характерных точках границ уточняемого земельного участка с кадастровым номером 04:08:040101:257 :

Система координат МСК-04, зона 1 **Зона №1**

Обозначение характерных точек границ	Координаты, м				Метод определения координат	Формулы, примененные для расчета средней квадратической погрешности определения координат характерных точек границ (Mt), с подставленными в такие формулы значениями и итоговые (вычисленные) значения Mt, м	Описание закрепления точки
	содержатся в Едином государственном реестре недвижимости		определены в результате выполнения комплексных кадастровых работ				
	X	Y	X	Y			
1	2	3	4	5	6	7	8
726	473067.68	1273916.34	473067.68	1273916.34	Метод спутниковых геодезических измерений (определений)	-	Столб деревянный
727	473050.99	1273929.02	473050.99	1273929.02	Метод спутниковых геодезических измерений (определений)	-	Столб деревянный
728	473048.28	1273926.53	473046.75	1273930.97	Метод спутниковых геодезических измерений (определений)	-	Столб деревянный
729	473038.53	1273933.36	473044.40	1273929.25	Метод спутниковых геодезических измерений (определений)	-	Столб деревянный
730	473031.41	1273927.04	473038.53	1273933.36	Метод спутниковых геодезических измерений (определений)	-	Столб деревянный
731	473014.41	1273906.97	473031.41	1273927.04	Метод спутниковых геодезических измерений (определений)	-	Столб деревянный
732	473006.85	1273899.87	473028.06	1273923.07	Метод спутниковых геодезических измерений (определений)	-	Столб деревянный
733	473002.13	1273894.95	473026.93	1273920.33	Метод спутниковых геодезических измерений (определений)	-	Столб деревянный
734	473020.49	1273878.09	473023.83	1273917.02	Метод спутниковых геодезических измерений (определений)	-	Столб деревянный

1. Сведения о характерных точках границ уточняемого земельного участка с кадастровым номером 04:08:040101:257 :

Система координат МСК-04, зона 1 **Зона №1**

Обозначение характерных точек границ	Координаты, м				Метод определения координат	Формулы, примененные для расчета средней квадратической погрешности определения координат характерных точек границ (Mt), с подставленными в такие формулы значениями и итоговые (вычисленные) значения Mt, м	Описание закрепления точки
	содержатся в Едином государственном реестре недвижимости		определены в результате выполнения комплексных кадастровых работ				
	X	Y	X	Y			
1	2	3	4	5	6	7	8
735	473024.30	1273877.08	473020.62	1273915.09	Метод спутниковых геодезических измерений (определений)	-	Столб деревянный
736	473028.16	1273878.34	473013.87	1273907.71	Метод спутниковых геодезических измерений (определений)	-	Столб деревянный
732	-	-	473006.85	1273899.87	Метод спутниковых геодезических измерений (определений)	-	Столб деревянный
733	-	-	473002.13	1273894.95	Метод спутниковых геодезических измерений (определений)	-	Столб деревянный
734	-	-	473020.49	1273878.09	Метод спутниковых геодезических измерений (определений)	-	Столб деревянный
735	-	-	473024.30	1273877.08	Метод спутниковых геодезических измерений (определений)	-	Столб деревянный
736	-	-	473028.16	1273878.34	Метод спутниковых геодезических измерений (определений)	-	Столб деревянный
726	473067.68	1273916.34	473067.68	1273916.34	Метод спутниковых геодезических измерений (определений)	-	Столб деревянный

2. Сведения о частях границ уточняемого земельного участка с кадастровым номером 04:08:040101:257 :

Обозначение части границ		Горизонтальное проложение (S), м	Описание прохождения части границ	Сведения о согласовании местоположения границ (согласовано/спорное)
от т.	до т.			
1	2	3	4	5
726	727	20.96	-	-

2. Сведения о частях границ уточняемого земельного участка с кадастровым номером 04:08:040101:257 :

Обозначение части границ		Горизонтальное проложение (S), м	Описание прохождения части границ	Сведения о согласовании местоположения границ (согласовано/спорное)
от т.	до т.			
1	2	3	4	5
727	728	4.67	-	-
728	729	2.91	-	-
729	730	7.17	-	-
730	731	9.52	-	-
731	732	5.19	-	-
732	733	2.96	-	-
733	734	4.53	-	-
734	735	3.75	-	-
735	736	10.00	-	-
736	732	10.52	-	-
732	733	6.82	-	-
733	734	24.93	-	-
734	735	3.94	-	-
735	736	4.06	-	-
736	726	54.83	-	-

3. Сведения о характеристиках уточняемого земельного участка с кадастровым номером 04:08:040101:257 :

№ п/п	Наименование характеристики	Значение характеристики
1	2	3
1.	Адрес земельного участка	-
1.1.	Сведения о местоположении земельного участка (при отсутствии адреса) в структурированном в соответствии с федеральной информационной адресной системой виде	-
1.2.	Дополнительные сведения о местоположении земельного участка	-
2.	Площадь земельного участка ± величина погрешности определения (вычисления) площади (Р ± ΔР), м2	1809 ± 15
3.	Формула, примененная для расчета предельной допустимой погрешности определения площади земельного участка, с подставленными значениями и итоговые (вычисленные) значения (ΔР), м2	ΔР=3.5*Mt*√P=3.5*0,1*√1809=15
4.	Площадь земельного участка согласно сведениям Единого государственного реестра недвижимости (Ркад), м2	1788
5.	Оценка расхождения Р и Ркад (Р - Ркад), м2	21
6.	Предельные минимальный и максимальный размеры земельного участка (Рмин и Рмакс), м2	1100 -
7.	Кадастровый номер или иной государственный учетный номер (инвентарный) объекта недвижимости, расположенного на земельном участке	-
8.	Вид (виды) разрешенного использования	-
8.1.	Дополнительные сведения об использовании земельного участка	-
9.	Сведения о земельных участках (землях общего пользования, территории общего пользования), посредством которых обеспечивается доступ	Земли общего пользования

3. Сведения о характеристиках уточняемого земельного участка с кадастровым номером 04:08:040101:257 :

№ п/п	Наименование характеристики	Значение характеристики
1	2	3
10.	Иные сведения	-

4. Пояснения к сведениям об уточняемом земельном участке с кадастровым номером 04:08:040101:257 :

1.	-

Сведения об уточняемых земельных участках, необходимые для исправления реестровых ошибок в сведениях о местоположении их границ

1. Сведения о характерных точках границ уточняемого земельного участка с кадастровым номером 04:08:040101:269 :

Система координат МСК-04, зона 1 **Зона №1**

Обозначение характерных точек границ	Координаты, м				Метод определения координат	Формулы, примененные для расчета средней квадратической погрешности определения координат характерных точек границ (Mt), с подставленными в такие формулы значениями и итоговые (вычисленные) значения Mt, м	Описание закрепления точки
	содержатся в Едином государственном реестре недвижимости		определены в результате выполнения комплексных кадастровых работ				
	X	Y	X	Y			
1	2	3	4	5	6	7	8
737	472360.65	1274859.75	472362.11	1274859.10	Метод спутниковых геодезических измерений (определений)	-	Долговременный межевой знак
738	472351.39	1274877.18	472352.86	1274876.91	Метод спутниковых геодезических измерений (определений)	-	Долговременный межевой знак
739	472345.32	1274874.40	472346.09	1274874.75	Метод спутниковых геодезических измерений (определений)	-	Долговременный межевой знак
740	472344.16	1274877.28	472345.04	1274877.34	Метод спутниковых геодезических измерений (определений)	-	Долговременный межевой знак
н2589У	-	-	472329.20	1274873.33	Метод спутниковых геодезических измерений (определений)	-	Долговременный межевой знак
741	472312.80	1274868.30	472312.80	1274868.30	Метод спутниковых геодезических измерений (определений)	-	Долговременный межевой знак
742	472311.75	1274866.93	472311.75	1274866.93	Метод спутниковых геодезических измерений (определений)	-	Долговременный межевой знак
743	472308.50	1274866.85	472308.50	1274866.85	Метод спутниковых геодезических измерений (определений)	-	Долговременный межевой знак
744	472282.13	1274858.67	472282.13	1274858.67	Метод спутниковых геодезических измерений (определений)	-	Долговременный межевой знак

1. Сведения о характерных точках границ уточняемого земельного участка с кадастровым номером 04:08:040101:269 :

Система координат МСК-04, зона 1 **Зона №1**

Обозначение характерных точек границ	Координаты, м				Метод определения координат	Формулы, примененные для расчета средней квадратической погрешности определения координат характерных точек границ (Mt), с подставленными в такие формулы значениями и итоговые (вычисленные) значения Mt, м	Описание закрепления точки
	содержатся в Едином государственном реестре недвижимости		определены в результате выполнения комплексных кадастровых работ				
	X	Y	X	Y			
1	2	3	4	5	6	7	8
648	472287.04	1274832.78	472287.04	1274832.78	Метод спутниковых геодезических измерений (определений)	-	Долговременный межевой знак
659	472289.38	1274828.17	472289.38	1274828.17	Метод спутниковых геодезических измерений (определений)	-	Долговременный межевой знак
658	472312.22	1274835.57	472312.22	1274835.57	Метод спутниковых геодезических измерений (определений)	-	Долговременный межевой знак
745	472337.67	1274847.74	472337.67	1274847.74	Метод спутниковых геодезических измерений (определений)	-	Долговременный межевой знак
746	472348.95	1274853.32	472348.95	1274853.32	Метод спутниковых геодезических измерений (определений)	-	Долговременный межевой знак
737	472360.65	1274859.75	472362.11	1274859.10	Метод спутниковых геодезических измерений (определений)	-	Долговременный межевой знак

2. Сведения о частях границ уточняемого земельного участка с кадастровым номером 04:08:040101:269 :

Обозначение части границ		Горизонтальное проложение (S), м	Описание прохождения части границ	Сведения о согласовании местоположения границ (согласовано/спорное)
от т.	до т.			
1	2	3	4	5
737	738	20.07	-	-
738	739	7.11	-	-
739	740	2.79	-	-
740	н2589У	16.34	-	-
н2589У	741	17.15	-	-
741	742	1.73	-	-
742	743	3.25	-	-
743	744	27.61	-	-

2. Сведения о частях границ уточняемого земельного участка с кадастровым номером 04:08:040101:269 :

Обозначение части границ		Горизонтальное проложение (S), м	Описание прохождения части границ	Сведения о согласовании местоположения границ (согласовано/спорное)
от т.	до т.			
1	2	3	4	5
744	648	26.35	-	-
648	659	5.17	-	-
659	658	24.01	-	-
658	745	28.21	-	-
745	746	12.58	-	-
746	737	14.37	-	-

3. Сведения о характеристиках уточняемого земельного участка с кадастровым номером 04:08:040101:269 :

№ п/п	Наименование характеристики	Значение характеристики
1	2	3
1.	Адрес земельного участка	-
1.1.	Сведения о местоположении земельного участка (при отсутствии адреса) в структурированном в соответствии с федеральной информационной адресной системой виде	-
1.2.	Дополнительные сведения о местоположении земельного участка	-
2.	Площадь земельного участка ± величина погрешности определения (вычисления) площади (Р ± ΔР), м2	2127 ± 16
3.	Формула, примененная для расчета предельной допустимой погрешности определения площади земельного участка, с подставленными значениями и итоговые (вычисленные) значения (ΔР), м2	ΔР=3.5*Mt*√P=3.5*0,1*√2127=16
4.	Площадь земельного участка согласно сведениям Единого государственного реестра недвижимости (Ркад), м2	2093
5.	Оценка расхождения Р и Ркад (Р - Ркад), м2	34
6.	Предельные минимальный и максимальный размеры земельного участка (Рмин и Рмакс), м2	1100 -
7.	Кадастровый номер или иной государственный учетный номер (инвентарный) объекта недвижимости, расположенного на земельном участке	-
8.	Вид (виды) разрешенного использования	-
8.1.	Дополнительные сведения об использовании земельного участка	-
9.	Сведения о земельных участках (землях общего пользования, территории общего пользования), посредством которых обеспечивается доступ	Земли общего пользования
10.	Иные сведения	-

4. Пояснения к сведениям об уточняемом земельном участке с кадастровым номером 04:08:040101:269 :

1.	-

Сведения об уточняемых земельных участках, необходимые для исправления реестровых ошибок в сведениях о местоположении их границ

1. Сведения о характерных точках границ уточняемого земельного участка с кадастровым номером 04:08:040101:296 :

Система координат МСК-04, зона 1 **Зона №1**

Обозначение характерных точек границ	Координаты, м				Метод определения координат	Формулы, примененные для расчета средней квадратической погрешности определения координат характерных точек границ (Mt), с подставленными в такие формулы значениями и итоговые (вычисленные) значения Mt, м	Описание закрепления точки
	содержатся в Едином государственном реестре недвижимости		определены в результате выполнения комплексных кадастровых работ				
	X	Y	X	Y			
1	2	3	4	5	6	7	8
747	472260.61	1275409.35	472260.61	1275409.35	Метод спутниковых геодезических измерений (определений)	-	Временный межевой знак
748	472251.53	1275428.50	472251.22	1275430.34	Метод спутниковых геодезических измерений (определений)	-	Временный межевой знак
749	472245.97	1275430.60	472248.15	1275431.50	Метод спутниковых геодезических измерений (определений)	-	Временный межевой знак
750	472214.38	1275412.98	472214.38	1275412.98	Метод спутниковых геодезических измерений (определений)	-	Временный межевой знак
н2601У	-	-	472222.23	1275396.02	Метод спутниковых геодезических измерений (определений)	-	Временный межевой знак
751	472225.54	1275391.69	472224.80	1275391.70	Метод спутниковых геодезических измерений (определений)	-	Временный межевой знак
752	472248.14	1275403.27	472248.14	1275403.27	Метод спутниковых геодезических измерений (определений)	-	Временный межевой знак
753	472253.78	1275406.10	472253.78	1275406.10	Метод спутниковых геодезических измерений (определений)	-	Временный межевой знак
747	472260.61	1275409.35	472260.61	1275409.35	Метод спутниковых геодезических измерений (определений)	-	Временный межевой знак

2. Сведения о частях границ уточняемого земельного участка с кадастровым номером 04:08:040101:296 :

Обозначение части границ		Горизонтальное проложение (S), м	Описание прохождения части границ	Сведения о согласовании местоположения границ (согласовано/спорное)
от т.	до т.			
1	2	3	4	5
747	748	22.99	-	-
748	749	3.28	-	-
749	750	38.51	-	-
750	н2601У	18.69	-	-
н2601У	751	5.03	-	-
751	752	26.05	-	-
752	753	6.31	-	-
753	747	7.56	-	-

3. Сведения о характеристиках уточняемого земельного участка с кадастровым номером 04:08:040101:296 :

№ п/п	Наименование характеристики	Значение характеристики
1	2	3
1.	Адрес земельного участка	-
1.1.	Сведения о местоположении земельного участка (при отсутствии адреса) в структурированном в соответствии с федеральной информационной адресной системой виде	-
1.2.	Дополнительные сведения о местоположении земельного участка	-
2.	Площадь земельного участка ± величина погрешности определения (вычисления) площади (Р ± ΔР), м2	992 ± 11
3.	Формула, примененная для расчета предельной допустимой погрешности определения площади земельного участка, с подставленными значениями и итоговые (вычисленные) значения (ΔР), м2	ΔР=3.5*Mt*√P=3.5*0,1*√992=11
4.	Площадь земельного участка согласно сведениям Единого государственного реестра недвижимости (Ркад), м2	976
5.	Оценка расхождения Р и Ркад (Р - Ркад), м2	16
6.	Предельные минимальный и максимальный размеры земельного участка (Рмин и Рмакс), м2	1100 -
7.	Кадастровый номер или иной государственный учетный номер (инвентарный) объекта недвижимости, расположенного на земельном участке	-
8.	Вид (виды) разрешенного использования	-
8.1.	Дополнительные сведения об использовании земельного участка	-
9.	Сведения о земельных участках (землях общего пользования, территории общего пользования), посредством которых обеспечивается доступ	Земли общего пользования
10.	Иные сведения	-

4. Пояснения к сведениям об уточняемом земельном участке с кадастровым номером 04:08:040101:296 :

1.	-

Сведения об уточняемых земельных участках, необходимые для исправления реестровых ошибок в сведениях о местоположении их границ

1. Сведения о характерных точках границ уточняемого земельного участка с кадастровым номером 04:08:040101:299 :

Система координат МСК-04, зона 1 **Зона №1**

Обозначение характерных точек границ	Координаты, м				Метод определения координат	Формулы, примененные для расчета средней квадратической погрешности определения координат характерных точек границ (Mt), с подставленными в такие формулы значениями и итоговые (вычисленные) значения Mt, м	Описание закрепления точки
	содержатся в Едином государственном реестре недвижимости		определены в результате выполнения комплексных кадастровых работ				
	X	Y	X	Y			
1	2	3	4	5	6	7	8
754	472987.28	1273975.08	472988.45	1273975.38	Метод спутниковых геодезических измерений (определений)	-	-
н2602У	-	-	472978.00	1273985.03	Метод спутниковых геодезических измерений (определений)	-	-
н2603У	-	-	472977.82	1273985.87	Метод спутниковых геодезических измерений (определений)	-	-
755	472973.01	1273988.59	472973.86	1273988.94	Метод спутниковых геодезических измерений (определений)	-	-
н2604У	-	-	472964.83	1273978.35	Метод спутниковых геодезических измерений (определений)	-	-
756	472951.52	1273963.78	472951.52	1273963.78	Метод спутниковых геодезических измерений (определений)	-	-
757	472945.28	1273957.03	472945.24	1273956.95	Метод спутниковых геодезических измерений (определений)	-	-
758	472941.47	1273953.18	472940.73	1273952.42	Метод спутниковых геодезических измерений (определений)	-	-
759	472949.01	1273946.35	472948.20	1273945.28	Метод спутниковых геодезических измерений (определений)	-	-

1. Сведения о характерных точках границ уточняемого земельного участка с кадастровым номером 04:08:040101:299 :

Система координат МСК-04, зона 1 **Зона №1**

Обозначение характерных точек границ	Координаты, м				Метод определения координат	Формулы, примененные для расчета средней квадратической погрешности определения координат характерных точек границ (Mt), с подставленными в такие формулы значениями и итоговые (вычисленные) значения Mt, м	Описание закрепления точки
	содержатся в Едином государственном реестре недвижимости		определены в результате выполнения комплексных кадастровых работ				
	X	Y	X	Y			
1	2	3	4	5	6	7	8
760	472949.81	1273945.68	472952.93	1273940.75	Метод спутниковых геодезических измерений (определений)	-	-
761	472957.27	1273938.25	472956.46	1273937.68	Метод спутниковых геодезических измерений (определений)	-	-
762	472963.10	1273945.49	472963.10	1273945.49	Метод спутниковых геодезических измерений (определений)	-	-
763	472964.27	1273944.81	472964.27	1273944.81	Метод спутниковых геодезических измерений (определений)	-	-
764	472984.71	1273969.35	472984.71	1273969.35	Метод спутниковых геодезических измерений (определений)	-	-
765	472983.83	1273970.01	472983.83	1273970.01	Метод спутниковых геодезических измерений (определений)	-	-
н2469У	-	-	472987.96	1273974.80	Метод спутниковых геодезических измерений (определений)	-	-
754	472987.28	1273975.08	472988.45	1273975.38	Метод спутниковых геодезических измерений (определений)	-	-

2. Сведения о частях границ уточняемого земельного участка с кадастровым номером 04:08:040101:299 :

Обозначение части границ		Горизонтальное проложение (S), м	Описание прохождения части границ	Сведения о согласовании местоположения границ (согласовано/спорное)
от т.	до т.			
1	2	3	4	5
754	н2602У	14.22	-	-

2. Сведения о частях границ уточняемого земельного участка с кадастровым номером 04:08:040101:299 :

Обозначение части границ		Горизонтальное проложение (S), м	Описание прохождения части границ	Сведения о согласовании местоположения границ (согласовано/спорное)
от т.	до т.			
1	2	3	4	5
н2602У	н2603У	0.86	-	-
н2603У	755	5.01	-	-
755	н2604У	13.92	-	-
н2604У	756	19.73	-	-
756	757	9.28	-	-
757	758	6.39	-	-
758	759	10.33	-	-
759	760	6.55	-	-
760	761	4.68	-	-
761	762	10.25	-	-
762	763	1.35	-	-
763	764	31.94	-	-
764	765	1.10	-	-
765	н2469У	6.32	-	-
н2469У	754	0.76	-	-

3. Сведения о характеристиках уточняемого земельного участка с кадастровым номером 04:08:040101:299 :

№ п/п	Наименование характеристики	Значение характеристики
1	2	3
1.	Адрес земельного участка	-
1.1.	Сведения о местоположении земельного участка (при отсутствии адреса) в структурированном в соответствии с федеральной информационной адресной системой виде	-
1.2.	Дополнительные сведения о местоположении земельного участка	-
2.	Площадь земельного участка ± величина погрешности определения (вычисления) площади (Р ± ΔР), м2	1050 ± 11
3.	Формула, примененная для расчета предельной допустимой погрешности определения площади земельного участка, с подставленными значениями и итоговые (вычисленные) значения (ΔР), м2	ΔР=3.5*Mt*√P=3.5*0,1*√1050=11
4.	Площадь земельного участка согласно сведениям Единого государственного реестра недвижимости (Ркад), м2	1015
5.	Оценка расхождения Р и Ркад (Р - Ркад), м2	35
6.	Предельные минимальный и максимальный размеры земельного участка (Рмин и Рмакс), м2	1100 -
7.	Кадастровый номер или иной государственный учетный номер (инвентарный) объекта недвижимости, расположенного на земельном участке	-
8.	Вид (виды) разрешенного использования	-
8.1.	Дополнительные сведения об использовании земельного участка	-
9.	Сведения о земельных участках (землях общего пользования, территории общего пользования), посредством которых обеспечивается доступ	Земли общего пользования

3. Сведения о характеристиках уточняемого земельного участка с кадастровым номером 04:08:040101:299 :

№ п/п	Наименование характеристики	Значение характеристики
1	2	3
10.	Иные сведения	-

4. Пояснения к сведениям об уточняемом земельном участке с кадастровым номером 04:08:040101:299 :

1.	-

Сведения об уточняемых земельных участках, необходимые для исправления реестровых ошибок в сведениях о местоположении их границ

1. Сведения о характерных точках границ уточняемого земельного участка с кадастровым номером 04:08:040101:300 :

Система координат МСК-04, зона 1 **Зона №1**

Обозначение характерных точек границ	Координаты, м				Метод определения координат	Формулы, примененные для расчета средней квадратической погрешности определения координат характерных точек границ (Mt), с подставленными в такие формулы значениями и итоговые (вычисленные) значения Mt, м	Описание закрепления точки
	содержатся в Едином государственном реестре недвижимости		определены в результате выполнения комплексных кадастровых работ				
	X	Y	X	Y			
1	2	3	4	5	6	7	8
766	472934.94	1274095.45	472934.94	1274095.45	Метод спутниковых геодезических измерений (определений)	-	-
767	472913.68	1274112.53	472913.68	1274112.53	Метод спутниковых геодезических измерений (определений)	-	-
768	472909.27	1274106.82	472909.27	1274106.82	Метод спутниковых геодезических измерений (определений)	-	-
769	472903.44	1274098.87	472903.44	1274098.87	Метод спутниковых геодезических измерений (определений)	-	-
770	472887.15	1274078.37	472887.15	1274078.37	Метод спутниковых геодезических измерений (определений)	-	-
771	472904.09	1274066.30	472886.32	1274077.43	Метод спутниковых геодезических измерений (определений)	-	-
772	472912.34	1274067.33	472903.52	1274065.43	Метод спутниковых геодезических измерений (определений)	-	-
773	472930.05	1274089.19	472912.34	1274067.33	Метод спутниковых геодезических измерений (определений)	-	-
н2605У	-	-	472924.33	1274078.35	Метод спутниковых геодезических измерений (определений)	-	-

1. Сведения о характерных точках границ уточняемого земельного участка с кадастровым номером 04:08:040101:300 :

Система координат МСК-04, зона 1 **Зона №1**

Обозначение характерных точек границ	Координаты, м				Метод определения координат	Формулы, примененные для расчета средней квадратической погрешности определения координат характерных точек границ (Mt), с подставленными в такие формулы значениями и итоговые (вычисленные) значения Mt, м	Описание закрепления точки
	содержатся в Едином государственном реестре недвижимости		определены в результате выполнения комплексных кадастровых работ				
	X	Y	X	Y			
1	2	3	4	5	6	7	8
н2606У	-	-	472923.48	1274080.70	Метод спутниковых геодезических измерений (определений)	-	-
773	-	-	472930.05	1274089.19	Метод спутниковых геодезических измерений (определений)	-	-
766	472934.94	1274095.45	472934.94	1274095.45	Метод спутниковых геодезических измерений (определений)	-	-

2. Сведения о частях границ уточняемого земельного участка с кадастровым номером 04:08:040101:300 :

Обозначение части границ		Горизонтальное проложение (S), м	Описание прохождения части границ	Сведения о согласовании местоположения границ (согласовано/спорное)
от т.	до т.			
1	2	3	4	5
766	767	27.27	-	-
767	768	7.21	-	-
768	769	9.86	-	-
769	770	26.18	-	-
770	771	1.25	-	-
771	772	20.97	-	-
772	773	9.02	-	-
773	н2605У	16.28	-	-
н2605У	н2606У	2.50	-	-
н2606У	773	10.74	-	-
773	766	7.94	-	-

3. Сведения о характеристиках уточняемого земельного участка с кадастровым номером 04:08:040101:300 :

№ п/п	Наименование характеристики	Значение характеристики
1	2	3
1.	Адрес земельного участка	-

3. Сведения о характеристиках уточняемого земельного участка с кадастровым номером 04:08:040101:300 :

№ п/п	Наименование характеристики	Значение характеристики
1	2	3
1.1.	Сведения о местоположении земельного участка (при отсутствии адреса) в структурированном в соответствии с федеральной информационной адресной системой виде	-
1.2.	Дополнительные сведения о местоположении земельного участка	-
2.	Площадь земельного участка ± величина погрешности определения (вычисления) площади (Р ± ΔР), м2	1173 ± 12
3.	Формула, примененная для расчета предельной допустимой погрешности определения площади земельного участка, с подставленными значениями и итоговые (вычисленные) значения (ΔР), м2	ΔР=3.5*Mt*√P=3.5*0,1*√1173=12
4.	Площадь земельного участка согласно сведениям Единого государственного реестра недвижимости (Ркад), м2	1124
5.	Оценка расхождения Р и Ркад (Р - Ркад), м2	49
6.	Предельные минимальный и максимальный размеры земельного участка (Рмин и Рмакс), м2	1100 -
7.	Кадастровый номер или иной государственный учетный номер (инвентарный) объекта недвижимости, расположенного на земельном участке	-
8.	Вид (виды) разрешенного использования	-
8.1.	Дополнительные сведения об использовании земельного участка	-
9.	Сведения о земельных участках (землях общего пользования, территории общего пользования), посредством которых обеспечивается доступ	Земли общего пользования
10.	Иные сведения	-

4. Пояснения к сведениям об уточняемом земельном участке с кадастровым номером 04:08:040101:300 :

1.	-

Сведения об уточняемых земельных участках, необходимые для исправления реестровых ошибок в сведениях о местоположении их границ

1. Сведения о характерных точках границ уточняемого земельного участка с кадастровым номером 04:08:040101:301 :

Система координат МСК-04, зона 1 **Зона №1**

Обозначение характерных точек границ	Координаты, м				Метод определения координат	Формулы, примененные для расчета средней квадратической погрешности определения координат характерных точек границ (Mt), с подставленными в такие формулы значениями и итоговые (вычисленные) значения Mt, м	Описание закрепления точки
	содержатся в Едином государственном реестре недвижимости		определены в результате выполнения комплексных кадастровых работ				
	X	Y	X	Y			
1	2	3	4	5	6	7	8
774	472290.32	1275328.60	472290.32	1275328.60	Метод спутниковых геодезических измерений (определений)	-	-
775	472288.23	1275333.09	472288.23	1275333.09	Метод спутниковых геодезических измерений (определений)	-	-
776	472292.23	1275335.13	472292.23	1275335.13	Метод спутниковых геодезических измерений (определений)	-	-
777	472288.83	1275341.81	472288.83	1275341.81	Метод спутниковых геодезических измерений (определений)	-	-
778	472284.83	1275339.77	472284.83	1275339.77	Метод спутниковых геодезических измерений (определений)	-	-
779	472282.60	1275344.40	472282.60	1275344.40	Метод спутниковых геодезических измерений (определений)	-	-
780	472271.05	1275338.81	472271.05	1275338.81	Метод спутниковых геодезических измерений (определений)	-	-
781	472264.77	1275335.74	472264.77	1275335.74	Метод спутниковых геодезических измерений (определений)	-	-
782	472272.49	1275319.93	472272.49	1275319.93	Метод спутниковых геодезических измерений (определений)	-	-

1. Сведения о характерных точках границ уточняемого земельного участка с кадастровым номером 04:08:040101:301 :

Система координат МСК-04, зона 1 **Зона №1**

Обозначение характерных точек границ	Координаты, м				Метод определения координат	Формулы, примененные для расчета средней квадратической погрешности определения координат характерных точек границ (Mt), с подставленными в такие формулы значениями и итоговые (вычисленные) значения Mt, м	Описание закрепления точки
	содержатся в Едином государственном реестре недвижимости		определены в результате выполнения комплексных кадастровых работ				
	X	Y	X	Y			
1	2	3	4	5	6	7	8
783	472278.78	1275323.01	472278.38	1275322.81	Метод спутниковых геодезических измерений (определений)	-	-
н2607У	-	-	472280.33	1275319.25	Метод спутниковых геодезических измерений (определений)	-	-
н1486У	-	-	472284.67	1275321.49	Метод спутниковых геодезических измерений (определений)	-	-
н1485У	-	-	472288.22	1275323.33	Метод спутниковых геодезических измерений (определений)	-	-
н2608У	-	-	472286.63	1275326.81	Метод спутниковых геодезических измерений (определений)	-	-
774	472290.32	1275328.60	472290.32	1275328.60	Метод спутниковых геодезических измерений (определений)	-	-

2. Сведения о частях границ уточняемого земельного участка с кадастровым номером 04:08:040101:301 :

Обозначение части границ		Горизонтальное проложение (S), м	Описание прохождения части границ	Сведения о согласовании местоположения границ (согласовано/спорное)
от т.	до т.			
1	2	3	4	5
774	775	4.95	-	-
775	776	4.49	-	-
776	777	7.50	-	-
777	778	4.49	-	-
778	779	5.14	-	-
779	780	12.83	-	-
780	781	6.99	-	-
781	782	17.59	-	-

2. Сведения о частях границ уточняемого земельного участка с кадастровым номером 04:08:040101:301 :

Обозначение части границ		Горизонтальное проложение (S), м	Описание прохождения части границ	Сведения о согласовании местоположения границ (согласовано/спорное)
от т.	до т.			
1	2	3	4	5
782	783	6.56	-	-
783	н2607У	4.06	-	-
н2607У	н1486У	4.88	-	-
н1486У	н1485У	4.00	-	-
н1485У	н2608У	3.83	-	-
н2608У	774	4.10	-	-

3. Сведения о характеристиках уточняемого земельного участка с кадастровым номером 04:08:040101:301 :

№ п/п	Наименование характеристики	Значение характеристики
1	2	3
1.	Адрес земельного участка	-
1.1.	Сведения о местоположении земельного участка (при отсутствии адреса) в структурированном в соответствии с федеральной информационной адресной системой виде	-
1.2.	Дополнительные сведения о местоположении земельного участка	-
2.	Площадь земельного участка ± величина погрешности определения (вычисления) площади (Р ± ΔР), м2	418 ± 7
3.	Формула, примененная для расчета предельной допустимой погрешности определения площади земельного участка, с подставленными значениями и итоговые (вычисленные) значения (ΔР), м2	ΔР=3.5*Mt*√P=3.5*0,1*√418=7
4.	Площадь земельного участка согласно сведениям Единого государственного реестра недвижимости (Ркад), м2	383
5.	Оценка расхождения Р и Ркад (Р - Ркад), м2	35
6.	Предельные минимальный и максимальный размеры земельного участка (Рмин и Рмакс), м2	1100 -
7.	Кадастровый номер или иной государственный учетный номер (инвентарный) объекта недвижимости, расположенного на земельном участке	-
8.	Вид (виды) разрешенного использования	-
8.1.	Дополнительные сведения об использовании земельного участка	-
9.	Сведения о земельных участках (землях общего пользования, территории общего пользования), посредством которых обеспечивается доступ	Земли общего пользования
10.	Иные сведения	-

4. Пояснения к сведениям об уточняемом земельном участке с кадастровым номером 04:08:040101:301 :

1.	-

Сведения об уточняемых земельных участках, необходимые для исправления реестровых ошибок в сведениях о местоположении их границ

1. Сведения о характерных точках границ уточняемого земельного участка с кадастровым номером 04:08:040101:303 :

Система координат МСК-04, зона 1 **Зона №1**

Обозначение характерных точек границ	Координаты, м				Метод определения координат	Формулы, примененные для расчета средней квадратической погрешности определения координат характерных точек границ (Mt), с подставленными в такие формулы значениями и итоговые (вычисленные) значения Mt, м	Описание закрепления точки
	содержатся в Едином государственном реестре недвижимости		определены в результате выполнения комплексных кадастровых работ				
	X	Y	X	Y			
1	2	3	4	5	6	7	8
Внешний контур						-	
784	472117.18	1275814.83	472117.18	1275814.83	Метод спутниковых геодезических измерений (определений)	-	-
785	472106.17	1275839.84	472107.21	1275839.43	Метод спутниковых геодезических измерений (определений)	-	-
786	472059.25	1275817.53	472059.25	1275817.53	Метод спутниковых геодезических измерений (определений)	-	-
787	472055.84	1275825.75	472055.84	1275825.75	Метод спутниковых геодезических измерений (определений)	-	-
788	472052.33	1275824.43	472052.33	1275824.43	Метод спутниковых геодезических измерений (определений)	-	-
789	472061.53	1275798.98	472061.53	1275798.98	Метод спутниковых геодезических измерений (определений)	-	-
790	472023.22	1275785.12	472023.22	1275785.12	Метод спутниковых геодезических измерений (определений)	-	-
791	472037.94	1275754.10	472037.94	1275754.10	Метод спутниковых геодезических измерений (определений)	-	-

1. Сведения о характерных точках границ уточняемого земельного участка с кадастровым номером 04:08:040101:303 :

Система координат МСК-04, зона 1 **Зона №1**

Обозначение характерных точек границ	Координаты, м				Метод определения координат	Формулы, примененные для расчета средней квадратической погрешности определения координат характерных точек границ (Mt), с подставленными в такие формулы значениями и итоговые (вычисленные) значения Mt, м	Описание закрепления точки
	содержатся в Едином государственном реестре недвижимости		определены в результате выполнения комплексных кадастровых работ				
	X	Y	X	Y			
1	2	3	4	5	6	7	8
792	472042.54	1275745.12	472042.54	1275745.12	Метод спутниковых геодезических измерений (определений)	-	-
793	472070.87	1275754.17	472070.87	1275754.17	Метод спутниковых геодезических измерений (определений)	-	-
794	472071.24	1275753.25	472071.24	1275753.25	Метод спутниковых геодезических измерений (определений)	-	-
795	472074.61	1275754.59	472074.61	1275754.59	Метод спутниковых геодезических измерений (определений)	-	-
796	472074.24	1275755.51	472074.24	1275755.51	Метод спутниковых геодезических измерений (определений)	-	-
797	472083.10	1275758.41	472083.10	1275758.41	Метод спутниковых геодезических измерений (определений)	-	-
798	472081.63	1275763.33	472081.63	1275763.33	Метод спутниковых геодезических измерений (определений)	-	-
799	472073.28	1275788.98	472073.28	1275788.98	Метод спутниковых геодезических измерений (определений)	-	-
800	472076.22	1275790.57	472076.22	1275790.57	Метод спутниковых геодезических измерений (определений)	-	-
801	472075.78	1275791.92	472075.78	1275791.92	Метод спутниковых геодезических измерений (определений)	-	-

1. Сведения о характерных точках границ уточняемого земельного участка с кадастровым номером 04:08:040101:303 :

Система координат МСК-04, зона 1 **Зона №1**

Обозначение характерных точек границ	Координаты, м				Метод определения координат	Формулы, примененные для расчета средней квадратической погрешности определения координат характерных точек границ (Mt), с подставленными в такие формулы значениями и итоговые (вычисленные) значения Mt, м	Описание закрепления точки
	содержатся в Едином государственном реестре недвижимости		определены в результате выполнения комплексных кадастровых работ				
	X	Y	X	Y			
1	2	3	4	5	6	7	8
784	472117.18	1275814.83	472117.18	1275814.83	Метод спутниковых геодезических измерений (определений)	-	-
Внутренний контур						-	
802	472078.45	1275759.61	472078.45	1275759.61	Метод спутниковых геодезических измерений (определений)	-	-
803	472077.30	1275759.60	472077.30	1275759.60	Метод спутниковых геодезических измерений (определений)	-	-
804	472077.30	1275760.78	472077.30	1275760.78	Метод спутниковых геодезических измерений (определений)	-	-
805	472078.44	1275760.78	472078.44	1275760.78	Метод спутниковых геодезических измерений (определений)	-	-
802	472078.45	1275759.61	472078.45	1275759.61	Метод спутниковых геодезических измерений (определений)	-	-

2. Сведения о частях границ уточняемого земельного участка с кадастровым номером 04:08:040101:303 :

Обозначение части границ		Горизонтальное проложение (S), м	Описание прохождения части границ	Сведения о согласовании местоположения границ (согласовано/спорное)
от т.	до т.			
1	2	3	4	5
Внешний контур				
784	785	26.54	-	-
785	786	52.72	-	-
786	787	8.90	-	-
787	788	3.75	-	-
788	789	27.06	-	-
789	790	40.74	-	-

2. Сведения о частях границ уточняемого земельного участка с кадастровым номером 04:08:040101:303 :

Обозначение части границ		Горизонтальное проложение (S), м	Описание прохождения части границ	Сведения о согласовании местоположения границ (согласовано/спорное)
от т.	до т.			
1	2	3	4	5
790	791	34.34	-	-
791	792	10.09	-	-
792	793	29.74	-	-
793	794	0.99	-	-
794	795	3.63	-	-
795	796	0.99	-	-
796	797	9.32	-	-
797	798	5.13	-	-
798	799	26.97	-	-
799	800	3.34	-	-
800	801	1.42	-	-
801	784	47.32	-	-
Внутренний контур				
802	803	1.15	-	-
803	804	1.18	-	-
804	805	1.14	-	-
805	802	1.17	-	-

3. Сведения о характеристиках уточняемого земельного участка с кадастровым номером 04:08:040101:303 :

№ п/п	Наименование характеристики	Значение характеристики
1	2	3
1.	Адрес земельного участка	-
1.1.	Сведения о местоположении земельного участка (при отсутствии адреса) в структурированном в соответствии с федеральной информационной адресной системой виде	-
1.2.	Дополнительные сведения о местоположении земельного участка	-
2.	Площадь земельного участка ± величина погрешности определения (вычисления) площади (Р ± ΔР), м2	3657 ± 21
3.	Формула, примененная для расчета предельной допустимой погрешности определения площади земельного участка, с подставленными значениями и итоговые (вычисленные) значения (ΔР), м2	ΔР=3.5*Mt*√P=3.5*0,1*√3657=21
4.	Площадь земельного участка согласно сведениям Единого государственного реестра недвижимости (Ркад), м2	3668
5.	Оценка расхождения Р и Ркад (Р - Ркад), м2	11
6.	Предельные минимальный и максимальный размеры земельного участка (Рмин и Рмакс), м2	1100 -
7.	Кадастровый номер или иной государственный учетный номер (инвентарный) объекта недвижимости, расположенного на земельном участке	-
8.	Вид (виды) разрешенного использования	-
8.1.	Дополнительные сведения об использовании земельного участка	-

3. Сведения о характеристиках уточняемого земельного участка с кадастровым номером 04:08:040101:303 :

№ п/п	Наименование характеристики	Значение характеристики
1	2	3
9.	Сведения о земельных участках (землях общего пользования, территории общего пользования), посредством которых обеспечивается доступ	Земли общего пользования
10.	Иные сведения	-

4. Пояснения к сведениям об уточняемом земельном участке с кадастровым номером 04:08:040101:303 :

1.	-

Сведения об уточняемых земельных участках, необходимые для исправления реестровых ошибок в сведениях о местоположении их границ

1. Сведения о характерных точках границ уточняемого земельного участка с кадастровым номером 04:08:040101:306 :

Система координат МСК-04, зона 1 **Зона №1**

Обозначение характерных точек границ	Координаты, м				Метод определения координат	Формулы, примененные для расчета средней квадратической погрешности определения координат характерных точек границ (Mt), с подставленными в такие формулы значениями и итоговые (вычисленные) значения Mt, м	Описание закрепления точки
	содержатся в Едином государственном реестре недвижимости		определены в результате выполнения комплексных кадастровых работ				
	X	Y	X	Y			
1	2	3	4	5	6	7	8
806	472599.81	1275463.25	472594.66	1275477.03	Метод спутниковых геодезических измерений (определений)	-	-
807	472586.47	1275496.38	472586.47	1275496.38	Метод спутниковых геодезических измерений (определений)	-	-
808	472535.61	1275471.66	472535.61	1275471.66	Метод спутниковых геодезических измерений (определений)	-	-
809	472536.11	1275470.89	472536.11	1275470.89	Метод спутниковых геодезических измерений (определений)	-	-
810	472543.00	1275455.57	472543.00	1275455.57	Метод спутниковых геодезических измерений (определений)	-	-
811	472548.31	1275442.92	472565.76	1275465.62	Метод спутниковых геодезических измерений (определений)	-	-
812	472564.89	1275449.26	-	-	-	0.2	-
813	472571.91	1275451.86	472568.52	1275466.98	Метод спутниковых геодезических измерений (определений)	-	-
814	472575.60	1275451.32	472575.68	1275470.11	Метод спутниковых геодезических измерений (определений)	-	-
н2258У	-	-	472584.28	1275473.92	Метод спутниковых геодезических измерений (определений)	-	-

1. Сведения о характерных точках границ уточняемого земельного участка с кадастровым номером 04:08:040101:306 :

Система координат МСК-04, зона 1 **Зона №1**

Обозначение характерных точек границ	Координаты, м				Метод определения координат	Формулы, примененные для расчета средней квадратической погрешности определения координат характерных точек границ (Mt), с подставленными в такие формулы значениями и итоговые (вычисленные) значения Mt, м	Описание закрепления точки
	содержатся в Едином государственном реестре недвижимости		определены в результате выполнения комплексных кадастровых работ				
	X	Y	X	Y			
1	2	3	4	5	6	7	8
н2257У	-	-	472590.87	1275476.25	Метод спутниковых геодезических измерений (определений)	-	-
806	472599.81	1275463.25	472594.66	1275477.03	Метод спутниковых геодезических измерений (определений)	-	-

2. Сведения о частях границ уточняемого земельного участка с кадастровым номером 04:08:040101:306 :

Обозначение части границ		Горизонтальное проложение (S), м	Описание прохождения части границ	Сведения о согласовании местоположения границ (согласовано/спорное)
от т.	до т.			
1	2	3	4	5
806	807	21.01	-	-
807	808	56.55	-	-
808	809	0.92	-	-
809	810	16.80	-	-
810	811	24.88	-	-
811	813	3.08	-	-
813	814	7.81	-	-
814	н2258У	9.41	-	-
н2258У	н2257У	6.99	-	-
н2257У	806	3.87	-	-

3. Сведения о характеристиках уточняемого земельного участка с кадастровым номером 04:08:040101:306 :

№ п/п	Наименование характеристики	Значение характеристики
1	2	3
1.	Адрес земельного участка	-
1.1.	Сведения о местоположении земельного участка (при отсутствии адреса) в структурированном в соответствии с федеральной информационной адресной системой виде	-
1.2.	Дополнительные сведения о местоположении земельного участка	-
2.	Площадь земельного участка ± величина погрешности определения (вычисления) площади (P ± ΔP), м2	1055 ± 11

3. Сведения о характеристиках уточняемого земельного участка с кадастровым номером 04:08:040101:306 :

№ п/п	Наименование характеристики	Значение характеристики
1	2	3
3.	Формула, примененная для расчета предельной допустимой погрешности определения площади земельного участка, с подставленными значениями и итоговые (вычисленные) значения (ΔР), м2	ΔР=3.5*Mt*√P=3.5*0,1*√1055=11
4.	Площадь земельного участка согласно сведениям Единого государственного реестра недвижимости (Ркад), м2	1910
5.	Оценка расхождения Р и Ркад (Р - Ркад), м2	855
6.	Предельные минимальный и максимальный размеры земельного участка (Рмин и Рмакс), м2	1100 -
7.	Кадастровый номер или иной государственный учетный номер (инвентарный) объекта недвижимости, расположенного на земельном участке	-
8.	Вид (виды) разрешенного использования	-
8.1.	Дополнительные сведения об использовании земельного участка	-
9.	Сведения о земельных участках (землях общего пользования, территории общего пользования), посредством которых обеспечивается доступ	Земли общего пользования
10.	Иные сведения	-

4. Пояснения к сведениям об уточняемом земельном участке с кадастровым номером 04:08:040101:306 :

1.	-

Сведения об уточняемых земельных участках, необходимые для исправления реестровых ошибок в сведениях о местоположении их границ

1. Сведения о характерных точках границ уточняемого земельного участка с кадастровым номером 04:08:040101:308 :

Система координат МСК-04, зона 1 **Зона №1**

Обозначение характерных точек границ	Координаты, м				Метод определения координат	Формулы, примененные для расчета средней квадратической погрешности определения координат характерных точек границ (Mt), с подставленными в такие формулы значениями и итоговые (вычисленные) значения Mt, м	Описание закрепления точки
	содержатся в Едином государственном реестре недвижимости		определены в результате выполнения комплексных кадастровых работ				
	X	Y	X	Y			
1	2	3	4	5	6	7	8
815	472548.41	1275585.22	472549.56	1275585.67	Метод спутниковых геодезических измерений (определений)	-	-
1732	-	-	472541.63	1275604.02	Метод спутниковых геодезических измерений (определений)	-	-
816	472540.48	1275603.53	472540.48	1275603.53	Метод спутниковых геодезических измерений (определений)	-	-
817	472496.14	1275580.09	472496.14	1275580.09	Метод спутниковых геодезических измерений (определений)	-	-
818	472497.76	1275575.58	472497.76	1275575.58	Метод спутниковых геодезических измерений (определений)	-	-
819	472496.29	1275574.84	472496.29	1275574.84	Метод спутниковых геодезических измерений (определений)	-	-
н1672У	-	-	472499.89	1275565.90	Метод спутниковых геодезических измерений (определений)	-	-
820	472501.04	1275564.39	472500.90	1275564.57	Метод спутниковых геодезических измерений (определений)	-	-
н2609У	-	-	472504.90	1275565.61	Метод спутниковых геодезических измерений (определений)	-	-

1. Сведения о характерных точках границ уточняемого земельного участка с кадастровым номером 04:08:040101:308 :

Система координат МСК-04, зона 1 **Зона №1**

Обозначение характерных точек границ	Координаты, м				Метод определения координат	Формулы, примененные для расчета средней квадратической погрешности определения координат характерных точек границ (Mt), с подставленными в такие формулы значениями и итоговые (вычисленные) значения Mt, м	Описание закрепления точки
	содержатся в Едином государственном реестре недвижимости		определены в результате выполнения комплексных кадастровых работ				
	X	Y	X	Y			
1	2	3	4	5	6	7	8
н2610У	-	-	472512.65	1275568.89	Метод спутниковых геодезических измерений (определений)	-	-
н2611У	-	-	472536.96	1275579.86	Метод спутниковых геодезических измерений (определений)	-	-
821	472537.20	1275580.38	472537.20	1275580.38	Метод спутниковых геодезических измерений (определений)	-	-
822	472544.41	1275583.45	472544.41	1275583.45	Метод спутниковых геодезических измерений (определений)	-	-
815	472548.41	1275585.22	472549.56	1275585.67	Метод спутниковых геодезических измерений (определений)	-	-

2. Сведения о частях границ уточняемого земельного участка с кадастровым номером 04:08:040101:308 :

Обозначение части границ		Горизонтальное проложение (S), м	Описание прохождения части границ	Сведения о согласовании местоположения границ (согласовано/спорное)
от т.	до т.			
1	2	3	4	5
815	1732	19.99	-	-
1732	816	1.25	-	-
816	817	50.15	-	-
817	818	4.79	-	-
818	819	1.65	-	-
819	н1672У	9.64	-	-
н1672У	820	1.67	-	-
820	н2609У	4.13	-	-
н2609У	н2610У	8.42	-	-
н2610У	н2611У	26.67	-	-
н2611У	821	0.57	-	-

2. Сведения о частях границ уточняемого земельного участка с кадастровым номером 04:08:040101:308 :

Обозначение части границ		Горизонтальное проложение (S), м	Описание прохождения части границ	Сведения о согласовании местоположения границ (согласовано/спорное)
от т.	до т.			
1	2	3	4	5
821	822	7.84	-	-
822	815	5.61	-	-

3. Сведения о характеристиках уточняемого земельного участка с кадастровым номером 04:08:040101:308 :

№ п/п	Наименование характеристики	Значение характеристики
1	2	3
1.	Адрес земельного участка	-
1.1.	Сведения о местоположении земельного участка (при отсутствии адреса) в структурированном в соответствии с федеральной информационной адресной системой виде	-
1.2.	Дополнительные сведения о местоположении земельного участка	-
2.	Площадь земельного участка ± величина погрешности определения (вычисления) площади (Р ± ΔР), м2	973 ± 11
3.	Формула, примененная для расчета предельной допустимой погрешности определения площади земельного участка, с подставленными значениями и итоговые (вычисленные) значения (ΔР), м2	ΔР=3.5*Mt*√P=3.5*0,1*√973=11
4.	Площадь земельного участка согласно сведениям Единого государственного реестра недвижимости (Ркад), м2	928
5.	Оценка расхождения Р и Ркад (Р - Ркад), м2	45
6.	Предельные минимальный и максимальный размеры земельного участка (Рмин и Рмакс), м2	1100 -
7.	Кадастровый номер или иной государственный учетный номер (инвентарный) объекта недвижимости, расположенного на земельном участке	-
8.	Вид (виды) разрешенного использования	-
8.1.	Дополнительные сведения об использовании земельного участка	-
9.	Сведения о земельных участках (землях общего пользования, территории общего пользования), посредством которых обеспечивается доступ	Земли общего пользования
10.	Иные сведения	-

4. Пояснения к сведениям об уточняемом земельном участке с кадастровым номером 04:08:040101:308 :

1.	-

Сведения об уточняемых земельных участках, необходимые для исправления реестровых ошибок в сведениях о местоположении их границ

1. Сведения о характерных точках границ уточняемого земельного участка с кадастровым номером 04:08:040101:310 :

Система координат МСК-04, зона 1 **Зона №1**

Обозначение характерных точек границ	Координаты, м				Метод определения координат	Формулы, примененные для расчета средней квадратической погрешности определения координат характерных точек границ (Mt), с подставленными в такие формулы значениями и итоговые (вычисленные) значения Mt, м	Описание закрепления точки
	содержатся в Едином государственном реестре недвижимости		определены в результате выполнения комплексных кадастровых работ				
	X	Y	X	Y			
1	2	3	4	5	6	7	8
823	472524.67	1275640.93	472525.46	1275641.28	Метод спутниковых геодезических измерений (определений)	-	-
179	472512.48	1275671.00	472512.78	1275671.18	Метод спутниковых геодезических измерений (определений)	-	-
189	472508.19	1275668.55	472508.13	1275669.19	Метод спутниковых геодезических измерений (определений)	-	-
188	472499.01	1275664.50	472500.63	1275666.01	Метод спутниковых геодезических измерений (определений)	-	-
187	472489.02	1275660.15	472489.02	1275660.15	Метод спутниковых геодезических измерений (определений)	-	-
186	472490.13	1275657.57	472490.13	1275657.57	Метод спутниковых геодезических измерений (определений)	-	-
185	472486.31	1275655.55	472486.31	1275655.55	Метод спутниковых геодезических измерений (определений)	-	-
306	472494.81	1275637.38	472494.81	1275637.38	Метод спутниковых геодезических измерений (определений)	-	-
305	472497.33	1275638.82	472497.33	1275638.82	Метод спутниковых геодезических измерений (определений)	-	-

1. Сведения о характерных точках границ уточняемого земельного участка с кадастровым номером 04:08:040101:310 :

Система координат МСК-04, зона 1 **Зона №1**

Обозначение характерных точек границ	Координаты, м				Метод определения координат	Формулы, примененные для расчета средней квадратической погрешности определения координат характерных точек границ (Mt), с подставленными в такие формулы значениями и итоговые (вычисленные) значения Mt, м	Описание закрепления точки
	содержатся в Едином государственном реестре недвижимости		определены в результате выполнения комплексных кадастровых работ				
	X	Y	X	Y			
1	2	3	4	5	6	7	8
824	472503.16	1275627.81	472503.16	1275627.81	Метод спутниковых геодезических измерений (определений)	-	-
823	472524.67	1275640.93	472525.46	1275641.28	Метод спутниковых геодезических измерений (определений)	-	-

2. Сведения о частях границ уточняемого земельного участка с кадастровым номером 04:08:040101:310 :

Обозначение части границ		Горизонтальное проложение (S), м	Описание прохождения части границ	Сведения о согласовании местоположения границ (согласовано/спорное)
от т.	до т.			
1	2	3	4	5
823	179	32.48	-	-
179	189	5.06	-	-
189	188	8.15	-	-
188	187	13.01	-	-
187	186	2.81	-	-
186	185	4.32	-	-
185	306	20.06	-	-
306	305	2.90	-	-
305	824	12.46	-	-
824	823	26.05	-	-

3. Сведения о характеристиках уточняемого земельного участка с кадастровым номером 04:08:040101:310 :

№ п/п	Наименование характеристики	Значение характеристики
1	2	3
1.	Адрес земельного участка	-
1.1.	Сведения о местоположении земельного участка (при отсутствии адреса) в структурированном в соответствии с федеральной информационной адресной системой виде	-
1.2.	Дополнительные сведения о местоположении земельного участка	-
2.	Площадь земельного участка ± величина погрешности определения (вычисления) площади (P ± ΔP), м2	974 ± 11

3. Сведения о характеристиках уточняемого земельного участка с кадастровым номером 04:08:040101:310 :

№ п/п	Наименование характеристики	Значение характеристики
1	2	3
3.	Формула, примененная для расчета предельной допустимой погрешности определения площади земельного участка, с подставленными значениями и итоговые (вычисленные) значения (ΔР), м2	ΔР=3.5*Mt*√P=3.5*0,1*√974=11
4.	Площадь земельного участка согласно сведениям Единого государственного реестра недвижимости (Ркад), м2	942
5.	Оценка расхождения Р и Ркад (Р - Ркад), м2	32
6.	Предельные минимальный и максимальный размеры земельного участка (Рмин и Рмакс), м2	1100 -
7.	Кадастровый номер или иной государственный учетный номер (инвентарный) объекта недвижимости, расположенного на земельном участке	-
8.	Вид (виды) разрешенного использования	-
8.1.	Дополнительные сведения об использовании земельного участка	-
9.	Сведения о земельных участках (землях общего пользования, территории общего пользования), посредством которых обеспечивается доступ	Земли общего пользования
10.	Иные сведения	-

4. Пояснения к сведениям об уточняемом земельном участке с кадастровым номером 04:08:040101:310 :

1.	-

Сведения об уточняемых земельных участках, необходимые для исправления реестровых ошибок в сведениях о местоположении их границ

1. Сведения о характерных точках границ уточняемого земельного участка с кадастровым номером 04:08:040101:316 :

Система координат МСК-04, зона 1 **Зона №1**

Обозначение характерных точек границ	Координаты, м				Метод определения координат	Формулы, примененные для расчета средней квадратической погрешности определения координат характерных точек границ (Mt), с подставленными в такие формулы значениями и итоговые (вычисленные) значения Mt, м	Описание закрепления точки
	содержатся в Едином государственном реестре недвижимости		определены в результате выполнения комплексных кадастровых работ				
	X	Y	X	Y			
1	2	3	4	5	6	7	8
825	473030.65	1274014.94	473031.42	1274015.72	Метод спутниковых геодезических измерений (определений)	-	-
826	473015.69	1274026.72	473016.01	1274027.34	Метод спутниковых геодезических измерений (определений)	-	-
827	473012.99	1274023.13	473012.54	1274023.25	Метод спутниковых геодезических измерений (определений)	-	-
828	473007.14	1274015.79	473006.63	1274016.08	Метод спутниковых геодезических измерений (определений)	-	-
н2241У	-	-	473000.33	1274007.85	Метод спутниковых геодезических измерений (определений)	-	-
н2240У	-	-	472990.22	1273996.70	Метод спутниковых геодезических измерений (определений)	-	-
829	472983.80	1273990.16	472984.84	1273991.15	Метод спутниковых геодезических измерений (определений)	-	-
н2612У	-	-	472984.29	1273988.71	Метод спутниковых геодезических измерений (определений)	-	-
830	472999.34	1273976.95	472998.08	1273975.75	Метод спутниковых геодезических измерений (определений)	-	-

1. Сведения о характерных точках границ уточняемого земельного участка с кадастровым номером 04:08:040101:316 :

Система координат МСК-04, зона 1 **Зона №1**

Обозначение характерных точек границ	Координаты, м				Метод определения координат	Формулы, примененные для расчета средней квадратической погрешности определения координат характерных точек границ (Mt), с подставленными в такие формулы значениями и итоговые (вычисленные) значения Mt, м	Описание закрепления точки
	содержатся в Едином государственном реестре недвижимости		определены в результате выполнения комплексных кадастровых работ				
	X	Y	X	Y			
1	2	3	4	5	6	7	8
825	473030.65	1274014.94	473031.42	1274015.72	Метод спутниковых геодезических измерений (определений)	-	-

2. Сведения о частях границ уточняемого земельного участка с кадастровым номером 04:08:040101:316 :

Обозначение части границ		Горизонтальное проложение (S), м	Описание прохождения части границ	Сведения о согласовании местоположения границ (согласовано/спорное)
от т.	до т.			
1	2	3	4	5
825	826	19.30	-	-
826	827	5.36	-	-
827	828	9.29	-	-
828	н2241У	10.36	-	-
н2241У	н2240У	15.05	-	-
н2240У	829	7.73	-	-
829	н2612У	2.50	-	-
н2612У	830	18.92	-	-
830	825	52.05	-	-

3. Сведения о характеристиках уточняемого земельного участка с кадастровым номером 04:08:040101:316 :

№ п/п	Наименование характеристики	Значение характеристики
1	2	3
1.	Адрес земельного участка	-
1.1.	Сведения о местоположении земельного участка (при отсутствии адреса) в структурированном в соответствии с федеральной информационной адресной системой виде	-
1.2.	Дополнительные сведения о местоположении земельного участка	-
2.	Площадь земельного участка ± величина погрешности определения (вычисления) площади (Р ± ΔР), м2	983 ± 11
3.	Формула, примененная для расчета предельной допустимой погрешности определения площади земельного участка, с подставленными значениями и итоговые (вычисленные) значения (ΔР), м2	ΔР=3.5*Mt*√P=3.5*0,1*√983=11
4.	Площадь земельного участка согласно сведениям Единого государственного реестра недвижимости (Ркад), м2	945
5.	Оценка расхождения Р и Ркад (Р - Ркад), м2	38

3. Сведения о характеристиках уточняемого земельного участка с кадастровым номером 04:08:040101:316 :

№ п/п	Наименование характеристики	Значение характеристики
1	2	3
6.	Предельные минимальный и максимальный размеры земельного участка (Рмин и Рмакс), м2	1100 -
7.	Кадастровый номер или иной государственный учетный номер (инвентарный) объекта недвижимости, расположенного на земельном участке	-
8.	Вид (виды) разрешенного использования	-
8.1.	Дополнительные сведения об использовании земельного участка	-
9.	Сведения о земельных участках (землях общего пользования, территории общего пользования), посредством которых обеспечивается доступ	Земли общего пользования
10.	Иные сведения	-

4. Пояснения к сведениям об уточняемом земельном участке с кадастровым номером 04:08:040101:316 :

1.	-

Сведения об уточняемых земельных участках, необходимые для исправления реестровых ошибок в сведениях о местоположении их границ

1. Сведения о характерных точках границ уточняемого земельного участка с кадастровым номером 04:08:040101:320 :

Система координат МСК-04, зона 1 **Зона №1**

Обозначение характерных точек границ	Координаты, м				Метод определения координат	Формулы, примененные для расчета средней квадратической погрешности определения координат характерных точек границ (Mt), с подставленными в такие формулы значениями и итоговые (вычисленные) значения Mt, м	Описание закрепления точки
	содержатся в Едином государственном реестре недвижимости		определены в результате выполнения комплексных кадастровых работ				
	X	Y	X	Y			
1	2	3	4	5	6	7	8
831	472066.71	1275656.66	472067.19	1275656.63	Метод спутниковых геодезических измерений (определений)	-	-
832	472066.14	1275659.33	472066.14	1275659.33	Метод спутниковых геодезических измерений (определений)	-	-
833	472048.58	1275702.24	472048.58	1275702.24	Метод спутниковых геодезических измерений (определений)	-	-
834	472046.28	1275701.76	472046.28	1275701.76	Метод спутниковых геодезических измерений (определений)	-	-
835	472023.64	1275697.03	472023.64	1275697.03	Метод спутниковых геодезических измерений (определений)	-	-
836	472023.52	1275695.90	472023.52	1275695.90	Метод спутниковых геодезических измерений (определений)	-	-
837	472015.30	1275693.14	472015.30	1275693.14	Метод спутниковых геодезических измерений (определений)	-	-
838	472020.88	1275678.45	472020.88	1275678.45	Метод спутниковых геодезических измерений (определений)	-	-
839	471996.79	1275665.02	471996.79	1275665.02	Метод спутниковых геодезических измерений (определений)	-	-

1. Сведения о характерных точках границ уточняемого земельного участка с кадастровым номером 04:08:040101:320 :

Система координат МСК-04, зона 1 **Зона №1**

Обозначение характерных точек границ	Координаты, м				Метод определения координат	Формулы, примененные для расчета средней квадратической погрешности определения координат характерных точек границ (Mt), с подставленными в такие формулы значениями и итоговые (вычисленные) значения Mt, м	Описание закрепления точки
	содержатся в Едином государственном реестре недвижимости		определены в результате выполнения комплексных кадастровых работ				
	X	Y	X	Y			
1	2	3	4	5	6	7	8
840	472005.79	1275652.48	471993.63	1275663.35	Метод спутниковых геодезических измерений (определений)	-	-
н2613У	-	-	472002.54	1275649.85	Метод спутниковых геодезических измерений (определений)	-	-
841	471999.81	1275647.63	471999.81	1275647.63	Метод спутниковых геодезических измерений (определений)	-	-
842	472005.62	1275638.52	472005.62	1275638.52	Метод спутниковых геодезических измерений (определений)	-	-
843	472007.57	1275639.51	472007.57	1275639.51	Метод спутниковых геодезических измерений (определений)	-	-
844	472008.56	1275637.55	472008.56	1275637.55	Метод спутниковых геодезических измерений (определений)	-	-
845	472012.28	1275639.43	472012.28	1275639.43	Метод спутниковых геодезических измерений (определений)	-	-
846	472025.44	1275647.49	472025.44	1275647.49	Метод спутниковых геодезических измерений (определений)	-	-
847	472032.61	1275649.90	472031.91	1275649.42	Метод спутниковых геодезических измерений (определений)	-	-
848	472045.65	1275651.77	472034.82	1275645.84	Метод спутниковых геодезических измерений (определений)	-	-

1. Сведения о характерных точках границ уточняемого земельного участка с кадастровым номером 04:08:040101:320 :

Система координат МСК-04, зона 1 **Зона №1**

Обозначение характерных точек границ	Координаты, м				Метод определения координат	Формулы, примененные для расчета средней квадратической погрешности определения координат характерных точек границ (Mt), с подставленными в такие формулы значениями и итоговые (вычисленные) значения Mt, м	Описание закрепления точки
	содержатся в Едином государственном реестре недвижимости		определены в результате выполнения комплексных кадастровых работ				
	X	Y	X	Y			
1	2	3	4	5	6	7	8
849	472047.11	1275649.61	472047.11	1275649.61	Метод спутниковых геодезических измерений (определений)	-	-
831	472066.71	1275656.66	472067.19	1275656.63	Метод спутниковых геодезических измерений (определений)	-	-

2. Сведения о частях границ уточняемого земельного участка с кадастровым номером 04:08:040101:320 :

Обозначение части границ		Горизонтальное проложение (S), м	Описание прохождения части границ	Сведения о согласовании местоположения границ (согласовано/спорное)
от т.	до т.			
1	2	3	4	5
831	832	2.90	-	-
832	833	46.36	-	-
833	834	2.35	-	-
834	835	23.13	-	-
835	836	1.14	-	-
836	837	8.67	-	-
837	838	15.71	-	-
838	839	27.58	-	-
839	840	3.57	-	-
840	н2613У	16.18	-	-
н2613У	841	3.52	-	-
841	842	10.81	-	-
842	843	2.19	-	-
843	844	2.20	-	-
844	845	4.17	-	-
845	846	15.43	-	-
846	847	6.75	-	-
847	848	4.61	-	-
848	849	12.86	-	-
849	831	21.27	-	-

3. Сведения о характеристиках уточняемого земельного участка с кадастровым номером 04:08:040101:320 :

№ п/п	Наименование характеристики	Значение характеристики
1	2	3
1.	Адрес земельного участка	-
1.1.	Сведения о местоположении земельного участка (при отсутствии адреса) в структурированном в соответствии с федеральной информационной адресной системой виде	-
1.2.	Дополнительные сведения о местоположении земельного участка	-
2.	Площадь земельного участка ± величина погрешности определения (вычисления) площади (Р ± ΔР), м2	2649 ± 18
3.	Формула, примененная для расчета предельной допустимой погрешности определения площади земельного участка, с подставленными значениями и итоговые (вычисленные) значения (ΔР), м2	ΔР=3.5*Mt*√P=3.5*0,1*√2649=18
4.	Площадь земельного участка согласно сведениям Единого государственного реестра недвижимости (Ркад), м2	2539
5.	Оценка расхождения Р и Ркад (Р - Ркад), м2	110
6.	Предельные минимальный и максимальный размеры земельного участка (Рмин и Рмакс), м2	1100 -
7.	Кадастровый номер или иной государственный учетный номер (инвентарный) объекта недвижимости, расположенного на земельном участке	-
8.	Вид (виды) разрешенного использования	-
8.1.	Дополнительные сведения об использовании земельного участка	-
9.	Сведения о земельных участках (землях общего пользования, территории общего пользования), посредством которых обеспечивается доступ	Земли общего пользования
10.	Иные сведения	-

4. Пояснения к сведениям об уточняемом земельном участке с кадастровым номером 04:08:040101:320 :

1.	-

Сведения об уточняемых земельных участках, необходимые для исправления реестровых ошибок в сведениях о местоположении их границ

1. Сведения о характерных точках границ уточняемого земельного участка с кадастровым номером 04:08:040101:321 :

Система координат МСК-04, зона 1 **Зона №1**

Обозначение характерных точек границ	Координаты, м				Метод определения координат	Формулы, примененные для расчета средней квадратической погрешности определения координат характерных точек границ (Mt), с подставленными в такие формулы значениями и итоговые (вычисленные) значения Mt, м	Описание закрепления точки
	содержатся в Едином государственном реестре недвижимости		определены в результате выполнения комплексных кадастровых работ				
	X	Y	X	Y			
1	2	3	4	5	6	7	8
850	472612.94	1274966.44	472613.17	1274967.05	Метод спутниковых геодезических измерений (определений)	-	-
851	472609.29	1274975.20	472609.08	1274977.12	Метод спутниковых геодезических измерений (определений)	-	-
н2614У	-	-	472600.12	1274999.53	Метод спутниковых геодезических измерений (определений)	-	-
н2615У	-	-	472599.30	1274999.17	Метод спутниковых геодезических измерений (определений)	-	-
852	472591.24	1275018.50	472591.24	1275018.50	Метод спутниковых геодезических измерений (определений)	-	-
853	472543.85	1275003.89	472543.85	1275003.89	Метод спутниковых геодезических измерений (определений)	-	-
854	472553.42	1274978.53	472553.42	1274978.53	Метод спутниковых геодезических измерений (определений)	-	-
855	472563.21	1274953.09	472563.21	1274953.09	Метод спутниковых геодезических измерений (определений)	-	-
856	472563.74	1274951.57	472563.74	1274951.57	Метод спутниковых геодезических измерений (определений)	-	-

1. Сведения о характерных точках границ уточняемого земельного участка с кадастровым номером 04:08:040101:321 :

Система координат МСК-04, зона 1 **Зона №1**

Обозначение характерных точек границ	Координаты, м				Метод определения координат	Формулы, примененные для расчета средней квадратической погрешности определения координат характерных точек границ (Mt), с подставленными в такие формулы значениями и итоговые (вычисленные) значения Mt, м	Описание закрепления точки
	содержатся в Едином государственном реестре недвижимости		определены в результате выполнения комплексных кадастровых работ				
	X	Y	X	Y			
1	2	3	4	5	6	7	8
857	472577.67	1274956.11	472577.67	1274956.11	Метод спутниковых геодезических измерений (определений)	-	-
850	472612.94	1274966.44	472613.17	1274967.05	Метод спутниковых геодезических измерений (определений)	-	-

2. Сведения о частях границ уточняемого земельного участка с кадастровым номером 04:08:040101:321 :

Обозначение части границ		Горизонтальное проложение (S), м	Описание прохождения части границ	Сведения о согласовании местоположения границ (согласовано/спорное)
от т.	до т.			
1	2	3	4	5
850	851	10.87	-	-
851	н2614У	24.13	-	-
н2614У	н2615У	0.90	-	-
н2615У	852	20.94	-	-
852	853	49.59	-	-
853	854	27.11	-	-
854	855	27.26	-	-
855	856	1.61	-	-
856	857	14.65	-	-
857	850	37.15	-	-

3. Сведения о характеристиках уточняемого земельного участка с кадастровым номером 04:08:040101:321 :

№ п/п	Наименование характеристики	Значение характеристики
1	2	3
1.	Адрес земельного участка	-
1.1.	Сведения о местоположении земельного участка (при отсутствии адреса) в структурированном в соответствии с федеральной информационной адресной системой виде	-
1.2.	Дополнительные сведения о местоположении земельного участка	-
2.	Площадь земельного участка ± величина погрешности определения (вычисления) площади (P ± ΔP), м2	2833 ± 19

3. Сведения о характеристиках уточняемого земельного участка с кадастровым номером 04:08:040101:321 :

№ п/п	Наименование характеристики	Значение характеристики
1	2	3
3.	Формула, примененная для расчета предельной допустимой погрешности определения площади земельного участка, с подставленными значениями и итоговые (вычисленные) значения (ΔР), м2	ΔР=3.5*Mt*√P=3.5*0,1*√2833=19
4.	Площадь земельного участка согласно сведениям Единого государственного реестра недвижимости (Ркад), м2	2822
5.	Оценка расхождения Р и Ркад (Р - Ркад), м2	11
6.	Предельные минимальный и максимальный размеры земельного участка (Рмин и Рмакс), м2	1100 -
7.	Кадастровый номер или иной государственный учетный номер (инвентарный) объекта недвижимости, расположенного на земельном участке	-
8.	Вид (виды) разрешенного использования	-
8.1.	Дополнительные сведения об использовании земельного участка	-
9.	Сведения о земельных участках (землях общего пользования, территории общего пользования), посредством которых обеспечивается доступ	Земли общего пользования
10.	Иные сведения	-

4. Пояснения к сведениям об уточняемом земельном участке с кадастровым номером 04:08:040101:321 :

1.	-

Сведения об уточняемых земельных участках, необходимые для исправления реестровых ошибок в сведениях о местоположении их границ

1. Сведения о характерных точках границ уточняемого земельного участка с кадастровым номером 04:08:040101:323 :

Система координат МСК-04, зона 1 **Зона №1**

Обозначение характерных точек границ	Координаты, м				Метод определения координат	Формулы, примененные для расчета средней квадратической погрешности определения координат характерных точек границ (Mt), с подставленными в такие формулы значениями и итоговые (вычисленные) значения Mt, м	Описание закрепления точки
	содержатся в Едином государственном реестре недвижимости		определены в результате выполнения комплексных кадастровых работ				
	X	Y	X	Y			
1	2	3	4	5	6	7	8
Внешний контур						-	
858	472246.77	1275274.75	472246.77	1275274.75	Метод спутниковых геодезических измерений (определений)	-	Временный межевой знак
859	472242.50	1275278.77	472242.50	1275278.77	Метод спутниковых геодезических измерений (определений)	-	Временный межевой знак
860	472212.74	1275265.77	472212.74	1275265.77	Метод спутниковых геодезических измерений (определений)	-	Временный межевой знак
861	472206.92	1275274.02	472206.92	1275274.02	Метод спутниковых геодезических измерений (определений)	-	Временный межевой знак
862	472192.85	1275294.00	472192.44	1275294.44	Метод спутниковых геодезических измерений (определений)	-	Временный межевой знак
863	472175.65	1275277.23	472176.63	1275278.85	Метод спутниковых геодезических измерений (определений)	-	Временный межевой знак
н2616У	-	-	472175.61	1275275.97	Метод спутниковых геодезических измерений (определений)	-	Временный межевой знак
864	472183.19	1275265.73	472181.52	1275265.74	Метод спутниковых геодезических измерений (определений)	-	Временный межевой знак

1. Сведения о характерных точках границ уточняемого земельного участка с кадастровым номером 04:08:040101:323 :

Система координат МСК-04, зона 1 **Зона №1**

Обозначение характерных точек границ	Координаты, м				Метод определения координат	Формулы, примененные для расчета средней квадратической погрешности определения координат характерных точек границ (Mt), с подставленными в такие формулы значениями и итоговые (вычисленные) значения Mt, м	Описание закрепления точки
	содержатся в Едином государственном реестре недвижимости		определены в результате выполнения комплексных кадастровых работ				
	X	Y	X	Y			
1	2	3	4	5	6	7	8
865	472157.25	1275250.51	472158.25	1275251.80	Метод спутниковых геодезических измерений (определений)	-	Временный межевой знак
866	472156.41	1275247.29	-	-	-	0.1	Временный межевой знак
867	472155.93	1275244.10	472156.64	1275242.81	Метод спутниковых геодезических измерений (определений)	-	Временный межевой знак
868	472175.22	1275209.13	472175.22	1275209.13	Метод спутниковых геодезических измерений (определений)	-	Временный межевой знак
869	472182.74	1275212.90	472182.74	1275212.90	Метод спутниковых геодезических измерений (определений)	-	Временный межевой знак
870	472184.97	1275214.02	472184.97	1275214.02	Метод спутниковых геодезических измерений (определений)	-	Временный межевой знак
871	472186.13	1275211.69	472186.13	1275211.69	Метод спутниковых геодезических измерений (определений)	-	Временный межевой знак
872	472214.72	1275226.22	472209.68	1275223.09	Метод спутниковых геодезических измерений (определений)	-	Временный межевой знак
873	472215.56	1275225.50	472219.55	1275227.82	Метод спутниковых геодезических измерений (определений)	-	Временный межевой знак
874	472241.52	1275246.04	472241.70	1275246.22	Метод спутниковых геодезических измерений (определений)	-	Временный межевой знак

1. Сведения о характерных точках границ уточняемого земельного участка с кадастровым номером 04:08:040101:323 :

Система координат МСК-04, зона 1 **Зона №1**

Обозначение характерных точек границ	Координаты, м				Метод определения координат	Формулы, примененные для расчета средней квадратической погрешности определения координат характерных точек границ (Mt), с подставленными в такие формулы значениями и итоговые (вычисленные) значения Mt, м	Описание закрепления точки
	содержатся в Едином государственном реестре недвижимости		определены в результате выполнения комплексных кадастровых работ				
	X	Y	X	Y			
1	2	3	4	5	6	7	8
н2617У	-	-	472244.41	1275248.47	Метод спутниковых геодезических измерений (определений)	-	Временный межевой знак
875	472246.85	1275256.55	472246.85	1275256.55	Метод спутниковых геодезических измерений (определений)	-	Временный межевой знак
876	472249.17	1275262.28	472249.32	1275262.58	Метод спутниковых геодезических измерений (определений)	-	Временный межевой знак
н2618У	-	-	472250.58	1275262.95	Метод спутниковых геодезических измерений (определений)	-	Временный межевой знак
858	472246.77	1275274.75	472246.77	1275274.75	Метод спутниковых геодезических измерений (определений)	-	Временный межевой знак
Внутренний контур						-	
877	472200.29	1275270.89	472200.29	1275270.89	Метод спутниковых геодезических измерений (определений)	-	Временный межевой знак
878	472200.80	1275269.96	472200.80	1275269.96	Метод спутниковых геодезических измерений (определений)	-	Временный межевой знак
879	472199.87	1275269.45	472199.87	1275269.45	Метод спутниковых геодезических измерений (определений)	-	Временный межевой знак
880	472199.36	1275270.38	472199.36	1275270.38	Метод спутниковых геодезических измерений (определений)	-	Временный межевой знак

1. Сведения о характерных точках границ уточняемого земельного участка с кадастровым номером 04:08:040101:323 :

Система координат МСК-04, зона 1 **Зона №1**

Обозначение характерных точек границ	Координаты, м				Метод определения координат	Формулы, примененные для расчета средней квадратической погрешности определения координат характерных точек границ (Mt), с подставленными в такие формулы значениями и итоговые (вычисленные) значения Mt, м	Описание закрепления точки
	содержатся в Едином государственном реестре недвижимости		определены в результате выполнения комплексных кадастровых работ				
	X	Y	X	Y			
1	2	3	4	5	6	7	8
877	472200.29	1275270.89	472200.29	1275270.89	Метод спутниковых геодезических измерений (определений)	-	Временный межевой знак

2. Сведения о частях границ уточняемого земельного участка с кадастровым номером 04:08:040101:323 :

Обозначение части границ		Горизонтальное проложение (S), м	Описание прохождения части границ	Сведения о согласовании местоположения границ (согласовано/спорное)
от т.	до т.			
1	2	3	4	5
Внешний контур				
858	859	5.86	-	-
859	860	32.48	-	-
860	861	10.10	-	-
861	862	25.03	-	-
862	863	22.20	-	-
863	н2616У	3.06	-	-
н2616У	864	11.81	-	-
864	865	27.13	-	-
865	867	9.13	-	-
867	868	38.47	-	-
868	869	8.41	-	-
869	870	2.50	-	-
870	871	2.60	-	-
871	872	26.16	-	-
872	873	10.94	-	-
873	874	28.80	-	-
874	н2617У	3.52	-	-
н2617У	875	8.44	-	-
875	876	6.52	-	-
876	н2618У	1.31	-	-
н2618У	858	12.40	-	-
Внутренний контур				
877	878	1.06	-	-
878	879	1.06	-	-

2. Сведения о частях границ уточняемого земельного участка с кадастровым номером 04:08:040101:323 :

Обозначение части границ		Горизонтальное проложение (S), м	Описание прохождения части границ	Сведения о согласовании местоположения границ (согласовано/спорное)
от т.	до т.			
1	2	3	4	5
879	880	1.06	-	-
880	877	1.06	-	-

3. Сведения о характеристиках уточняемого земельного участка с кадастровым номером 04:08:040101:323 :

№ п/п	Наименование характеристики	Значение характеристики
1	2	3
1.	Адрес земельного участка	-
1.1.	Сведения о местоположении земельного участка (при отсутствии адреса) в структурированном в соответствии с федеральной информационной адресной системой виде	-
1.2.	Дополнительные сведения о местоположении земельного участка	-
2.	Площадь земельного участка ± величина погрешности определения (вычисления) площади (Р ± ΔР), м2	4266 ± 23
3.	Формула, примененная для расчета предельной допустимой погрешности определения площади земельного участка, с подставленными значениями и итоговые (вычисленные) значения (ΔР), м2	ΔР=3.5*Mt*√P=3.5*0,1*√4266=23
4.	Площадь земельного участка согласно сведениям Единого государственного реестра недвижимости (Ркад), м2	4190
5.	Оценка расхождения Р и Ркад (Р - Ркад), м2	76
6.	Предельные минимальный и максимальный размеры земельного участка (Рмин и Рмакс), м2	1100 -
7.	Кадастровый номер или иной государственный учетный номер (инвентарный) объекта недвижимости, расположенного на земельном участке	-
8.	Вид (виды) разрешенного использования	-
8.1.	Дополнительные сведения об использовании земельного участка	-
9.	Сведения о земельных участках (землях общего пользования, территории общего пользования), посредством которых обеспечивается доступ	Земли общего пользования
10.	Иные сведения	-

4. Пояснения к сведениям об уточняемом земельном участке с кадастровым номером 04:08:040101:323 :

1.	-

Сведения об уточняемых земельных участках, необходимые для исправления реестровых ошибок в сведениях о местоположении их границ

1. Сведения о характерных точках границ уточняемого земельного участка с кадастровым номером 04:08:040101:324 :

Система координат МСК-04, зона 1 **Зона №1**

Обозначение характерных точек границ	Координаты, м				Метод определения координат	Формулы, примененные для расчета средней квадратической погрешности определения координат характерных точек границ (Mt), с подставленными в такие формулы значениями и итоговые (вычисленные) значения Mt, м	Описание закрепления точки
	содержатся в Едином государственном реестре недвижимости		определены в результате выполнения комплексных кадастровых работ				
	X	Y	X	Y			
1	2	3	4	5	6	7	8
881	472445.63	1275566.56	472445.63	1275566.56	Метод спутниковых геодезических измерений (определений)	-	-
882	472437.59	1275583.61	472437.59	1275583.61	Метод спутниковых геодезических измерений (определений)	-	-
883	472400.33	1275563.04	472400.33	1275563.04	Метод спутниковых геодезических измерений (определений)	-	-
884	472394.70	1275572.51	472394.70	1275572.51	Метод спутниковых геодезических измерений (определений)	-	-
885	472382.16	1275565.55	472381.59	1275565.43	Метод спутниковых геодезических измерений (определений)	-	-
886	472396.54	1275539.87	472395.70	1275539.68	Метод спутниковых геодезических измерений (определений)	-	-
887	472397.43	1275540.34	472396.84	1275540.56	Метод спутниковых геодезических измерений (определений)	-	-
888	472398.14	1275539.02	472398.88	1275537.88	Метод спутниковых геодезических измерений (определений)	-	-
889	472408.92	1275542.71	472408.92	1275542.71	Метод спутниковых геодезических измерений (определений)	-	-

1. Сведения о характерных точках границ уточняемого земельного участка с кадастровым номером 04:08:040101:324 :

Система координат МСК-04, зона 1 **Зона №1**

Обозначение характерных точек границ	Координаты, м				Метод определения координат	Формулы, примененные для расчета средней квадратической погрешности определения координат характерных точек границ (Mt), с подставленными в такие формулы значениями и итоговые (вычисленные) значения Mt, м	Описание закрепления точки
	содержатся в Едином государственном реестре недвижимости		определены в результате выполнения комплексных кадастровых работ				
	X	Y	X	Y			
1	2	3	4	5	6	7	8
890	472413.23	1275550.53	472413.23	1275550.53	Метод спутниковых геодезических измерений (определений)	-	-
891	472435.74	1275561.82	472435.74	1275561.82	Метод спутниковых геодезических измерений (определений)	-	-
892	472442.83	1275565.08	472442.83	1275565.08	Метод спутниковых геодезических измерений (определений)	-	-
881	472445.63	1275566.56	472445.63	1275566.56	Метод спутниковых геодезических измерений (определений)	-	-

2. Сведения о частях границ уточняемого земельного участка с кадастровым номером 04:08:040101:324 :

Обозначение части границ		Горизонтальное проложение (S), м	Описание прохождения части границ	Сведения о согласовании местоположения границ (согласовано/спорное)
от т.	до т.			
1	2	3	4	5
881	882	18.85	-	-
882	883	42.56	-	-
883	884	11.02	-	-
884	885	14.90	-	-
885	886	29.36	-	-
886	887	1.44	-	-
887	888	3.37	-	-
888	889	11.14	-	-
889	890	8.93	-	-
890	891	25.18	-	-
891	892	7.80	-	-
892	881	3.17	-	-

3. Сведения о характеристиках уточняемого земельного участка с кадастровым номером 04:08:040101:324 :

№ п/п	Наименование характеристики	Значение характеристики
1	2	3
1.	Адрес земельного участка	-
1.1.	Сведения о местоположении земельного участка (при отсутствии адреса) в структурированном в соответствии с федеральной информационной адресной системой виде	-
1.2.	Дополнительные сведения о местоположении земельного участка	-
2.	Площадь земельного участка ± величина погрешности определения (вычисления) площади (Р ± ΔР), м2	1250 ± 12
3.	Формула, примененная для расчета предельной допустимой погрешности определения площади земельного участка, с подставленными значениями и итоговые (вычисленные) значения (ΔР), м2	ΔР=3.5*Mt*√P=3.5*0,1*√1250=12
4.	Площадь земельного участка согласно сведениям Единого государственного реестра недвижимости (Ркад), м2	1221
5.	Оценка расхождения Р и Ркад (Р - Ркад), м2	29
6.	Предельные минимальный и максимальный размеры земельного участка (Рмин и Рмакс), м2	1100 -
7.	Кадастровый номер или иной государственный учетный номер (инвентарный) объекта недвижимости, расположенного на земельном участке	-
8.	Вид (виды) разрешенного использования	-
8.1.	Дополнительные сведения об использовании земельного участка	-
9.	Сведения о земельных участках (землях общего пользования, территории общего пользования), посредством которых обеспечивается доступ	Земли общего пользования
10.	Иные сведения	-

4. Пояснения к сведениям об уточняемом земельном участке с кадастровым номером 04:08:040101:324 :

1.	-

Сведения об уточняемых земельных участках, необходимые для исправления реестровых ошибок в сведениях о местоположении их границ

1. Сведения о характерных точках границ уточняемого земельного участка с кадастровым номером 04:08:040101:325 :

Система координат МСК-04, зона 1 **Зона №1**

Обозначение характерных точек границ	Координаты, м				Метод определения координат	Формулы, примененные для расчета средней квадратической погрешности определения координат характерных точек границ (Mt), с подставленными в такие формулы значениями и итоговые (вычисленные) значения Mt, м	Описание закрепления точки
	содержатся в Едином государственном реестре недвижимости		определены в результате выполнения комплексных кадастровых работ				
	X	Y	X	Y			
1	2	3	4	5	6	7	8
893	472144.76	1275636.41	472144.76	1275636.41	Метод спутниковых геодезических измерений (определений)	-	-
894	472144.05	1275638.28	472144.05	1275638.28	Метод спутниковых геодезических измерений (определений)	-	-
895	472129.95	1275675.08	472129.95	1275675.08	Метод спутниковых геодезических измерений (определений)	-	-
896	472124.64	1275689.33	472124.64	1275689.33	Метод спутниковых геодезических измерений (определений)	-	-
897	472119.56	1275685.65	472103.34	1275680.15	Метод спутниковых геодезических измерений (определений)	-	-
898	472079.00	1275670.91	472078.02	1275670.53	Метод спутниковых геодезических измерений (определений)	-	-
899	472100.10	1275625.47	472101.17	1275617.83	Метод спутниковых геодезических измерений (определений)	-	-
900	472107.16	1275618.04	472106.67	1275617.48	Метод спутниковых геодезических измерений (определений)	-	-
1467	-	-	472144.96	1275635.73	Метод спутниковых геодезических измерений (определений)	-	-

1. Сведения о характерных точках границ уточняемого земельного участка с кадастровым номером 04:08:040101:325 :

Система координат МСК-04, зона 1 **Зона №1**

Обозначение характерных точек границ	Координаты, м				Метод определения координат	Формулы, примененные для расчета средней квадратической погрешности определения координат характерных точек границ (Mt), с подставленными в такие формулы значениями и итоговые (вычисленные) значения Mt, м	Описание закрепления точки
	содержатся в Едином государственном реестре недвижимости		определены в результате выполнения комплексных кадастровых работ				
	X	Y	X	Y			
1	2	3	4	5	6	7	8
893	472144.76	1275636.41	472144.76	1275636.41	Метод спутниковых геодезических измерений (определений)	-	-

2. Сведения о частях границ уточняемого земельного участка с кадастровым номером 04:08:040101:325 :

Обозначение части границ		Горизонтальное проложение (S), м	Описание прохождения части границ	Сведения о согласовании местоположения границ (согласовано/спорное)
от т.	до т.			
1	2	3	4	5
893	894	2.00	-	-
894	895	39.41	-	-
895	896	15.21	-	-
896	897	23.19	-	-
897	898	27.09	-	-
898	899	57.56	-	-
899	900	5.51	-	-
900	1467	42.42	-	-
1467	893	0.71	-	-

3. Сведения о характеристиках уточняемого земельного участка с кадастровым номером 04:08:040101:325 :

№ п/п	Наименование характеристики	Значение характеристики
1	2	3
1.	Адрес земельного участка	-
1.1.	Сведения о местоположении земельного участка (при отсутствии адреса) в структурированном в соответствии с федеральной информационной адресной системой виде	-
1.2.	Дополнительные сведения о местоположении земельного участка	-
2.	Площадь земельного участка ± величина погрешности определения (вычисления) площади (Р ± ΔР), м2	2843 ± 19
3.	Формула, примененная для расчета предельной допустимой погрешности определения площади земельного участка, с подставленными значениями и итоговые (вычисленные) значения (ΔР), м2	ΔР=3.5*Mt*√P=3.5*0,1*√2843=19
4.	Площадь земельного участка согласно сведениям Единого государственного реестра недвижимости (Ркад), м2	2689
5.	Оценка расхождения Р и Ркад (Р - Ркад), м2	154

3. Сведения о характеристиках уточняемого земельного участка с кадастровым номером 04:08:040101:325 :

№ п/п	Наименование характеристики	Значение характеристики
1	2	3
6.	Предельные минимальный и максимальный размеры земельного участка (Рмин и Рмакс), м2	1100 -
7.	Кадастровый номер или иной государственный учетный номер (инвентарный) объекта недвижимости, расположенного на земельном участке	-
8.	Вид (виды) разрешенного использования	-
8.1.	Дополнительные сведения об использовании земельного участка	-
9.	Сведения о земельных участках (землях общего пользования, территории общего пользования), посредством которых обеспечивается доступ	Земли общего пользования
10.	Иные сведения	-

4. Пояснения к сведениям об уточняемом земельном участке с кадастровым номером 04:08:040101:325 :

1.	-

Сведения об уточняемых земельных участках, необходимые для исправления реестровых ошибок в сведениях о местоположении их границ

1. Сведения о характерных точках границ уточняемого земельного участка с кадастровым номером 04:08:040101:326 :

Система координат МСК-04, зона 1 **Зона №1**

Обозначение характерных точек границ	Координаты, м				Метод определения координат	Формулы, примененные для расчета средней квадратической погрешности определения координат характерных точек границ (Mt), с подставленными в такие формулы значениями и итоговые (вычисленные) значения Mt, м	Описание закрепления точки
	содержатся в Едином государственном реестре недвижимости		определены в результате выполнения комплексных кадастровых работ				
	X	Y	X	Y			
1	2	3	4	5	6	7	8
835	472023.64	1275697.03	472023.64	1275697.03	Метод спутниковых геодезических измерений (определений)	-	-
901	472019.32	1275708.19	472019.32	1275708.19	Метод спутниковых геодезических измерений (определений)	-	-
902	472011.85	1275722.94	472011.85	1275722.94	Метод спутниковых геодезических измерений (определений)	-	-
903	472013.10	1275724.12	472013.10	1275724.12	Метод спутниковых геодезических измерений (определений)	-	-
904	472007.26	1275736.77	472007.26	1275736.77	Метод спутниковых геодезических измерений (определений)	-	-
905	472005.50	1275735.78	472005.50	1275735.78	Метод спутниковых геодезических измерений (определений)	-	-
906	472001.53	1275736.89	472001.53	1275736.89	Метод спутниковых геодезических измерений (определений)	-	-
н2619У	-	-	471996.83	1275734.67	Метод спутниковых геодезических измерений (определений)	-	-
н2620У	-	-	471982.43	1275725.27	Метод спутниковых геодезических измерений (определений)	-	-

1. Сведения о характерных точках границ уточняемого земельного участка с кадастровым номером 04:08:040101:326 :

Система координат МСК-04, зона 1 **Зона №1**

Обозначение характерных точек границ	Координаты, м				Метод определения координат	Формулы, примененные для расчета средней квадратической погрешности определения координат характерных точек границ (Mt), с подставленными в такие формулы значениями и итоговые (вычисленные) значения Mt, м	Описание закрепления точки
	содержатся в Едином государственном реестре недвижимости		определены в результате выполнения комплексных кадастровых работ				
	X	Y	X	Y			
1	2	3	4	5	6	7	8
907	471954.14	1275703.80	471954.14	1275703.80	Метод спутниковых геодезических измерений (определений)	-	-
н2621У	-	-	471970.75	1275688.69	Метод спутниковых геодезических измерений (определений)	-	-
н2622У	-	-	471964.78	1275681.50	Метод спутниковых геодезических измерений (определений)	-	-
н2623У	-	-	471973.73	1275672.85	Метод спутниковых геодезических измерений (определений)	-	-
н2624У	-	-	471980.40	1275679.92	Метод спутниковых геодезических измерений (определений)	-	-
н2625У	-	-	471982.17	1275678.31	Метод спутниковых геодезических измерений (определений)	-	-
н2626У	-	-	471978.68	1275675.30	Метод спутниковых геодезических измерений (определений)	-	-
н2627У	-	-	471985.23	1275668.50	Метод спутниковых геодезических измерений (определений)	-	-
н2628У	-	-	471988.78	1275672.30	Метод спутниковых геодезических измерений (определений)	-	-
839	471996.79	1275665.02	471996.79	1275665.02	Метод спутниковых геодезических измерений (определений)	-	-

1. Сведения о характерных точках границ уточняемого земельного участка с кадастровым номером 04:08:040101:326 :

Система координат МСК-04, зона 1 **Зона №1**

Обозначение характерных точек границ	Координаты, м				Метод определения координат	Формулы, примененные для расчета средней квадратической погрешности определения координат характерных точек границ (Mt), с подставленными в такие формулы значениями и итоговые (вычисленные) значения Mt, м	Описание закрепления точки
	содержатся в Едином государственном реестре недвижимости		определены в результате выполнения комплексных кадастровых работ				
	X	Y	X	Y			
1	2	3	4	5	6	7	8
838	472020.88	1275678.45	472020.88	1275678.45	Метод спутниковых геодезических измерений (определений)	-	-
837	472015.30	1275693.14	472015.30	1275693.14	Метод спутниковых геодезических измерений (определений)	-	-
836	472023.52	1275695.90	472023.52	1275695.90	Метод спутниковых геодезических измерений (определений)	-	-
835	472023.64	1275697.03	472023.64	1275697.03	Метод спутниковых геодезических измерений (определений)	-	-

2. Сведения о частях границ уточняемого земельного участка с кадастровым номером 04:08:040101:326 :

Обозначение части границ		Горизонтальное проложение (S), м	Описание прохождения части границ	Сведения о согласовании местоположения границ (согласовано/спорное)
от т.	до т.			
1	2	3	4	5
835	901	11.97	-	-
901	902	16.53	-	-
902	903	1.72	-	-
903	904	13.93	-	-
904	905	2.02	-	-
905	906	4.12	-	-
906	н2619У	5.20	-	-
н2619У	н2620У	17.20	-	-
н2620У	907	35.51	-	-
907	н2621У	22.45	-	-
н2621У	н2622У	9.35	-	-
н2622У	н2623У	12.45	-	-
н2623У	н2624У	9.72	-	-
н2624У	н2625У	2.39	-	-
н2625У	н2626У	4.61	-	-

2. Сведения о частях границ уточняемого земельного участка с кадастровым номером 04:08:040101:326 :

Обозначение части границ		Горизонтальное проложение (S), м	Описание прохождения части границ	Сведения о согласовании местоположения границ (согласовано/спорное)
от т.	до т.			
1	2	3	4	5
н2626У	н2627У	9.44	-	-
н2627У	н2628У	5.20	-	-
н2628У	839	10.82	-	-
839	838	27.58	-	-
838	837	15.71	-	-
837	836	8.67	-	-
836	835	1.14	-	-

3. Сведения о характеристиках уточняемого земельного участка с кадастровым номером 04:08:040101:326 :

№ п/п	Наименование характеристики	Значение характеристики
1	2	3
1.	Адрес земельного участка	-
1.1.	Сведения о местоположении земельного участка (при отсутствии адреса) в структурированном в соответствии с федеральной информационной адресной системой виде	-
1.2.	Дополнительные сведения о местоположении земельного участка	-
2.	Площадь земельного участка ± величина погрешности определения (вычисления) площади (Р ± ΔР), м2	2973 ± 19
3.	Формула, примененная для расчета предельной допустимой погрешности определения площади земельного участка, с подставленными значениями и итоговые (вычисленные) значения (ΔР), м2	ΔР=3.5*Mt*√P=3.5*0,1*√2973=19
4.	Площадь земельного участка согласно сведениям Единого государственного реестра недвижимости (Ркад), м2	2762
5.	Оценка расхождения Р и Ркад (Р - Ркад), м2	211
6.	Предельные минимальный и максимальный размеры земельного участка (Рмин и Рмакс), м2	1100 -
7.	Кадастровый номер или иной государственный учетный номер (инвентарный) объекта недвижимости, расположенного на земельном участке	-
8.	Вид (виды) разрешенного использования	-
8.1.	Дополнительные сведения об использовании земельного участка	-
9.	Сведения о земельных участках (землях общего пользования, территории общего пользования), посредством которых обеспечивается доступ	Земли общего пользования
10.	Иные сведения	-

4. Пояснения к сведениям об уточняемом земельном участке с кадастровым номером 04:08:040101:326 :

1.	-

Сведения об уточняемых земельных участках, необходимые для исправления реестровых ошибок в сведениях о местоположении их границ

1. Сведения о характерных точках границ уточняемого земельного участка с кадастровым номером 04:08:040101:354 :

Система координат МСК-04, зона 1 **Зона №1**

Обозначение характерных точек границ	Координаты, м				Метод определения координат	Формулы, примененные для расчета средней квадратической погрешности определения координат характерных точек границ (Mt), с подставленными в такие формулы значениями и итоговые (вычисленные) значения Mt, м	Описание закрепления точки
	содержатся в Едином государственном реестре недвижимости		определены в результате выполнения комплексных кадастровых работ				
	X	Y	X	Y			
1	2	3	4	5	6	7	8
908	472200.33	1275704.57	472200.33	1275704.57	Метод спутниковых геодезических измерений (определений)	-	-
909	472180.44	1275749.46	472180.44	1275749.46	Метод спутниковых геодезических измерений (определений)	-	-
910	472176.59	1275748.09	472176.66	1275749.50	Метод спутниковых геодезических измерений (определений)	-	-
911	472170.01	1275745.81	472168.10	1275747.16	Метод спутниковых геодезических измерений (определений)	-	-
н2723У	-	-	472168.64	1275745.35	Метод спутниковых геодезических измерений (определений)	-	-
912	472111.41	1275726.35	472111.41	1275726.35	Метод спутниковых геодезических измерений (определений)	-	-
913	472115.11	1275716.20	472115.11	1275716.20	Метод спутниковых геодезических измерений (определений)	-	-
914	472117.64	1275709.59	472117.64	1275709.59	Метод спутниковых геодезических измерений (определений)	-	-
915	472165.36	1275722.64	472165.36	1275722.64	Метод спутниковых геодезических измерений (определений)	-	-

1. Сведения о характерных точках границ уточняемого земельного участка с кадастровым номером 04:08:040101:354 :

Система координат МСК-04, зона 1 **Зона №1**

Обозначение характерных точек границ	Координаты, м				Метод определения координат	Формулы, примененные для расчета средней квадратической погрешности определения координат характерных точек границ (Mt), с подставленными в такие формулы значениями и итоговые (вычисленные) значения Mt, м	Описание закрепления точки
	содержатся в Едином государственном реестре недвижимости		определены в результате выполнения комплексных кадастровых работ				
	X	Y	X	Y			
1	2	3	4	5	6	7	8
916	472174.14	1275706.79	472174.14	1275706.79	Метод спутниковых геодезических измерений (определений)	-	-
917	472176.58	1275698.72	472176.58	1275698.72	Метод спутниковых геодезических измерений (определений)	-	-
918	472182.39	1275698.08	472182.39	1275698.08	Метод спутниковых геодезических измерений (определений)	-	-
908	472200.33	1275704.57	472200.33	1275704.57	Метод спутниковых геодезических измерений (определений)	-	-

2. Сведения о частях границ уточняемого земельного участка с кадастровым номером 04:08:040101:354 :

Обозначение части границ		Горизонтальное проложение (S), м	Описание прохождения части границ	Сведения о согласовании местоположения границ (согласовано/спорное)
от т.	до т.			
1	2	3	4	5
908	909	49.10	-	-
909	910	3.78	-	-
910	911	8.87	-	-
911	н2723У	1.89	-	-
н2723У	912	60.30	-	-
912	913	10.80	-	-
913	914	7.08	-	-
914	915	49.47	-	-
915	916	18.12	-	-
916	917	8.43	-	-
917	918	5.85	-	-
918	908	19.08	-	-

3. Сведения о характеристиках уточняемого земельного участка с кадастровым номером 04:08:040101:354 :

№ п/п	Наименование характеристики	Значение характеристики
1	2	3
1.	Адрес земельного участка	-
1.1.	Сведения о местоположении земельного участка (при отсутствии адреса) в структурированном в соответствии с федеральной информационной адресной системой виде	-
1.2.	Дополнительные сведения о местоположении земельного участка	-
2.	Площадь земельного участка ± величина погрешности определения (вычисления) площади (Р ± ΔР), м2	2134 ± 16
3.	Формула, примененная для расчета предельной допустимой погрешности определения площади земельного участка, с подставленными значениями и итоговые (вычисленные) значения (ΔР), м2	ΔР=3.5*Mt*√P=3.5*0,1*√2134=16
4.	Площадь земельного участка согласно сведениям Единого государственного реестра недвижимости (Ркад), м2	2118
5.	Оценка расхождения Р и Ркад (Р - Ркад), м2	16
6.	Предельные минимальный и максимальный размеры земельного участка (Рмин и Рмакс), м2	1100 -
7.	Кадастровый номер или иной государственный учетный номер (инвентарный) объекта недвижимости, расположенного на земельном участке	-
8.	Вид (виды) разрешенного использования	-
8.1.	Дополнительные сведения об использовании земельного участка	-
9.	Сведения о земельных участках (землях общего пользования, территории общего пользования), посредством которых обеспечивается доступ	Земли общего пользования
10.	Иные сведения	-

4. Пояснения к сведениям об уточняемом земельном участке с кадастровым номером 04:08:040101:354 :

1.	-

Сведения об уточняемых земельных участках, необходимые для исправления реестровых ошибок в сведениях о местоположении их границ

1. Сведения о характерных точках границ уточняемого земельного участка с кадастровым номером 04:08:040101:355 :

Система координат МСК-04, зона 1 **Зона №1**

Обозначение характерных точек границ	Координаты, м				Метод определения координат	Формулы, примененные для расчета средней квадратической погрешности определения координат характерных точек границ (Mt), с подставленными в такие формулы значениями и итоговые (вычисленные) значения Mt, м	Описание закрепления точки
	содержатся в Едином государственном реестре недвижимости		определены в результате выполнения комплексных кадастровых работ				
	X	Y	X	Y			
1	2	3	4	5	6	7	8
919	472180.32	1274753.94	472178.21	1274753.94	Метод спутниковых геодезических измерений (определений)	-	-
н2724У	-	-	472177.74	1274757.87	Метод спутниковых геодезических измерений (определений)	-	-
н2725У	-	-	472180.69	1274777.32	Метод спутниковых геодезических измерений (определений)	-	-
920	472175.69	1274816.01	472178.48	1274818.93	Метод спутниковых геодезических измерений (определений)	-	-
н2726У	-	-	472165.71	1274817.11	Метод спутниковых геодезических измерений (определений)	-	-
н2727У	-	-	472165.27	1274816.49	Метод спутниковых геодезических измерений (определений)	-	-
921	472130.18	1274810.06	472130.28	1274811.18	Метод спутниковых геодезических измерений (определений)	-	-
922	472130.66	1274748.00	472130.07	1274745.51	Метод спутниковых геодезических измерений (определений)	-	-
919	472180.32	1274753.94	472178.21	1274753.94	Метод спутниковых геодезических измерений (определений)	-	-

2. Сведения о частях границ уточняемого земельного участка с кадастровым номером 04:08:040101:355 :

Обозначение части границ		Горизонтальное проложение (S), м	Описание прохождения части границ	Сведения о согласовании местоположения границ (согласовано/спорное)
от т.	до т.			
1	2	3	4	5
919	н2724У	3.96	-	-
н2724У	н2725У	19.67	-	-
н2725У	920	41.67	-	-
920	н2726У	12.90	-	-
н2726У	н2727У	0.76	-	-
н2727У	921	35.39	-	-
921	922	65.67	-	-
922	919	48.87	-	-

3. Сведения о характеристиках уточняемого земельного участка с кадастровым номером 04:08:040101:355 :

№ п/п	Наименование характеристики	Значение характеристики
1	2	3
1.	Адрес земельного участка	-
1.1.	Сведения о местоположении земельного участка (при отсутствии адреса) в структурированном в соответствии с федеральной информационной адресной системой виде	-
1.2.	Дополнительные сведения о местоположении земельного участка	-
2.	Площадь земельного участка ± величина погрешности определения (вычисления) площади (Р ± ΔР), м2	3208 ± 20
3.	Формула, примененная для расчета предельной допустимой погрешности определения площади земельного участка, с подставленными значениями и итоговые (вычисленные) значения (ΔР), м2	ΔР=3.5*Mt*√P=3.5*0,1*√3208=20
4.	Площадь земельного участка согласно сведениям Единого государственного реестра недвижимости (Ркад), м2	2971
5.	Оценка расхождения Р и Ркад (Р - Ркад), м2	237
6.	Предельные минимальный и максимальный размеры земельного участка (Рмин и Рмакс), м2	1100 -
7.	Кадастровый номер или иной государственный учетный номер (инвентарный) объекта недвижимости, расположенного на земельном участке	-
8.	Вид (виды) разрешенного использования	-
8.1.	Дополнительные сведения об использовании земельного участка	-
9.	Сведения о земельных участках (землях общего пользования, территории общего пользования), посредством которых обеспечивается доступ	Земли общего пользования
10.	Иные сведения	-

4. Пояснения к сведениям об уточняемом земельном участке с кадастровым номером 04:08:040101:355 :

1.	-

Сведения об уточняемых земельных участках, необходимые для исправления реестровых ошибок в сведениях о местоположении их границ

1. Сведения о характерных точках границ уточняемого земельного участка с кадастровым номером 04:08:040101:360 :

Система координат МСК-04, зона 1 **Зона №1**

Обозначение характерных точек границ	Координаты, м				Метод определения координат	Формулы, примененные для расчета средней квадратической погрешности определения координат характерных точек границ (Mt), с подставленными в такие формулы значениями и итоговые (вычисленные) значения Mt, м	Описание закрепления точки
	содержатся в Едином государственном реестре недвижимости		определены в результате выполнения комплексных кадастровых работ				
	X	Y	X	Y			
1	2	3	4	5	6	7	8
785	472106.17	1275839.84	472107.21	1275839.43	Метод спутниковых геодезических измерений (определений)	-	Столб деревянный
н2347У	-	-	472091.91	1275880.63	Метод спутниковых геодезических измерений (определений)	-	Столб деревянный
923	472089.47	1275884.38	472089.47	1275884.38	Метод спутниковых геодезических измерений (определений)	-	Столб деревянный
924	472080.97	1275880.85	472080.97	1275880.85	Метод спутниковых геодезических измерений (определений)	-	Столб деревянный
925	472073.31	1275905.25	472073.31	1275905.25	Метод спутниковых геодезических измерений (определений)	-	Столб деревянный
926	472071.56	1275908.72	472071.56	1275908.72	Метод спутниковых геодезических измерений (определений)	-	Столб деревянный
927	472039.95	1275892.17	472039.95	1275892.17	Метод спутниковых геодезических измерений (определений)	-	Столб деревянный
928	472023.02	1275835.35	472015.89	1275833.13	Метод спутниковых геодезических измерений (определений)	-	Столб деревянный
929	472054.36	1275844.15	472054.36	1275844.15	Метод спутниковых геодезических измерений (определений)	-	Столб деревянный

1. Сведения о характерных точках границ уточняемого земельного участка с кадастровым номером 04:08:040101:360 :

Система координат МСК-04, зона 1 **Зона №1**

Обозначение характерных точек границ	Координаты, м				Метод определения координат	Формулы, примененные для расчета средней квадратической погрешности определения координат характерных точек границ (Mt), с подставленными в такие формулы значениями и итоговые (вычисленные) значения Mt, м	Описание закрепления точки
	содержатся в Едином государственном реестре недвижимости		определены в результате выполнения комплексных кадастровых работ				
	X	Y	X	Y			
1	2	3	4	5	6	7	8
930	472055.11	1275838.03	472055.11	1275838.03	Метод спутниковых геодезических измерений (определений)	-	Столб деревянный
931	472053.68	1275837.83	472053.68	1275837.83	Метод спутниковых геодезических измерений (определений)	-	Столб деревянный
787	472055.84	1275825.75	472055.84	1275825.75	Метод спутниковых геодезических измерений (определений)	-	Столб деревянный
786	472059.25	1275817.53	472059.25	1275817.53	Метод спутниковых геодезических измерений (определений)	-	Столб деревянный
785	472106.17	1275839.84	472107.21	1275839.43	Метод спутниковых геодезических измерений (определений)	-	Столб деревянный

2. Сведения о частях границ уточняемого земельного участка с кадастровым номером 04:08:040101:360 :

Обозначение части границ		Горизонтальное проложение (S), м	Описание прохождения части границ	Сведения о согласовании местоположения границ (согласовано/спорное)
от т.	до т.			
1	2	3	4	5
785	н2347У	43.95	-	-
н2347У	923	4.47	-	-
923	924	9.20	-	-
924	925	25.57	-	-
925	926	3.89	-	-
926	927	35.68	-	-
927	928	63.75	-	-
928	929	40.02	-	-
929	930	6.17	-	-
930	931	1.44	-	-
931	787	12.27	-	-

2. Сведения о частях границ уточняемого земельного участка с кадастровым номером 04:08:040101:360 :

Обозначение части границ		Горизонтальное проложение (S), м	Описание прохождения части границ	Сведения о согласовании местоположения границ (согласовано/спорное)
от т.	до т.			
1	2	3	4	5
787	786	8.90	-	-
786	785	52.72	-	-

3. Сведения о характеристиках уточняемого земельного участка с кадастровым номером 04:08:040101:360 :

№ п/п	Наименование характеристики	Значение характеристики
1	2	3
1.	Адрес земельного участка	-
1.1.	Сведения о местоположении земельного участка (при отсутствии адреса) в структурированном в соответствии с федеральной информационной адресной системой виде	-
1.2.	Дополнительные сведения о местоположении земельного участка	-
2.	Площадь земельного участка ± величина погрешности определения (вычисления) площади (Р ± ΔР), м2	4433 ± 23
3.	Формула, примененная для расчета предельной допустимой погрешности определения площади земельного участка, с подставленными значениями и итоговые (вычисленные) значения (ΔР), м2	ΔР=3.5*Mt*√P=3.5*0,1*√4433=23
4.	Площадь земельного участка согласно сведениям Единого государственного реестра недвижимости (Ркад), м2	4183
5.	Оценка расхождения Р и Ркад (Р - Ркад), м2	250
6.	Предельные минимальный и максимальный размеры земельного участка (Рмин и Рмакс), м2	1100 -
7.	Кадастровый номер или иной государственный учетный номер (инвентарный) объекта недвижимости, расположенного на земельном участке	-
8.	Вид (виды) разрешенного использования	-
8.1.	Дополнительные сведения об использовании земельного участка	-
9.	Сведения о земельных участках (землях общего пользования, территории общего пользования), посредством которых обеспечивается доступ	Земли общего пользования
10.	Иные сведения	-

4. Пояснения к сведениям об уточняемом земельном участке с кадастровым номером 04:08:040101:360 :

1.	-

Сведения об уточняемых земельных участках, необходимые для исправления реестровых ошибок в сведениях о местоположении их границ

1. Сведения о характерных точках границ уточняемого земельного участка с кадастровым номером 04:08:040101:364 :

Система координат МСК-04, зона 1 **Зона №1**

Обозначение характерных точек границ	Координаты, м				Метод определения координат	Формулы, примененные для расчета средней квадратической погрешности определения координат характерных точек границ (Mt), с подставленными в такие формулы значениями и итоговые (вычисленные) значения Mt, м	Описание закрепления точки
	содержатся в Едином государственном реестре недвижимости		определены в результате выполнения комплексных кадастровых работ				
	X	Y	X	Y			
1	2	3	4	5	6	7	8
940	472361.09	1275519.49	472361.09	1275519.49	Метод спутниковых геодезических измерений (определений)	-	деревянный столб
941	472377.26	1275490.03	472377.26	1275490.03	Метод спутниковых геодезических измерений (определений)	-	деревянный столб
942	472425.75	1275516.90	472425.75	1275516.90	Метод спутниковых геодезических измерений (определений)	-	деревянный столб
943	472416.97	1275532.86	472416.97	1275532.86	Метод спутниковых геодезических измерений (определений)	-	деревянный столб
944	472411.23	1275543.57	472411.23	1275543.57	Метод спутниковых геодезических измерений (определений)	-	деревянный столб
889	472408.92	1275542.71	472408.92	1275542.71	Метод спутниковых геодезических измерений (определений)	-	деревянный столб
888	472398.14	1275539.02	472398.88	1275537.88	Метод спутниковых геодезических измерений (определений)	-	деревянный столб
887	472397.43	1275540.34	472396.84	1275540.56	Метод спутниковых геодезических измерений (определений)	-	деревянный столб
886	472396.54	1275539.87	-	-	-	0.1	деревянный столб

1. Сведения о характерных точках границ уточняемого земельного участка с кадастровым номером 04:08:040101:364 :

Система координат МСК-04, зона 1 **Зона №1**

Обозначение характерных точек границ	Координаты, м				Метод определения координат	Формулы, примененные для расчета средней квадратической погрешности определения координат характерных точек границ (Mt), с подставленными в такие формулы значениями и итоговые (вычисленные) значения Mt, м	Описание закрепления точки
	содержатся в Едином государственном реестре недвижимости		определены в результате выполнения комплексных кадастровых работ				
	X	Y	X	Y			
1	2	3	4	5	6	7	8
945	472396.38	1275539.17	472395.70	1275539.68	Метод спутниковых геодезических измерений (определений)	-	деревянный столб
946	472377.64	1275529.02	472377.64	1275529.02	Метод спутниковых геодезических измерений (определений)	-	деревянный столб
947	472371.00	1275525.85	472371.00	1275525.85	Метод спутниковых геодезических измерений (определений)	-	деревянный столб
948	472363.70	1275521.37	472363.70	1275521.37	Метод спутниковых геодезических измерений (определений)	-	деревянный столб
940	472361.09	1275519.49	472361.09	1275519.49	Метод спутниковых геодезических измерений (определений)	-	деревянный столб

2. Сведения о частях границ уточняемого земельного участка с кадастровым номером 04:08:040101:364 :

Обозначение части границ		Горизонтальное проложение (S), м	Описание прохождения части границ	Сведения о согласовании местоположения границ (согласовано/спорное)
от т.	до т.			
1	2	3	4	5
940	941	33.61	-	-
941	942	55.44	-	-
942	943	18.22	-	-
943	944	12.15	-	-
944	889	2.46	-	-
889	888	11.14	-	-
888	887	3.37	-	-
887	945	1.44	-	-
945	946	20.97	-	-
946	947	7.36	-	-
947	948	8.57	-	-

2. Сведения о частях границ уточняемого земельного участка с кадастровым номером 04:08:040101:364 :

Обозначение части границ		Горизонтальное проложение (S), м	Описание прохождения части границ	Сведения о согласовании местоположения границ (согласовано/спорное)
от т.	до т.			
1	2	3	4	5
948	940	3.22	-	-

3. Сведения о характеристиках уточняемого земельного участка с кадастровым номером 04:08:040101:364 :

№ п/п	Наименование характеристики	Значение характеристики
1	2	3
1.	Адрес земельного участка	-
1.1.	Сведения о местоположении земельного участка (при отсутствии адреса) в структурированном в соответствии с федеральной информационной адресной системой виде	-
1.2.	Дополнительные сведения о местоположении земельного участка	-
2.	Площадь земельного участка ± величина погрешности определения (вычисления) площади (Р ± ΔР), м2	1851 ± 15
3.	Формула, примененная для расчета предельной допустимой погрешности определения площади земельного участка, с подставленными значениями и итоговые (вычисленные) значения (ΔР), м2	ΔР=3.5*Mt*√P=3.5*0,1*√1851=15
4.	Площадь земельного участка согласно сведениям Единого государственного реестра недвижимости (Ркад), м2	1850
5.	Оценка расхождения Р и Ркад (Р - Ркад), м2	1
6.	Предельные минимальный и максимальный размеры земельного участка (Рмин и Рмакс), м2	1100 -
7.	Кадастровый номер или иной государственный учетный номер (инвентарный) объекта недвижимости, расположенного на земельном участке	-
8.	Вид (виды) разрешенного использования	-
8.1.	Дополнительные сведения об использовании земельного участка	-
9.	Сведения о земельных участках (землях общего пользования, территории общего пользования), посредством которых обеспечивается доступ	Земли общего пользования
10.	Иные сведения	-

4. Пояснения к сведениям об уточняемом земельном участке с кадастровым номером 04:08:040101:364 :

1.	-

Сведения об уточняемых земельных участках, необходимые для исправления реестровых ошибок в сведениях о местоположении их границ

1. Сведения о характерных точках границ уточняемого земельного участка с кадастровым номером 04:08:040101:372 :

Система координат МСК-04, зона 1 **Зона №1**

Обозначение характерных точек границ	Координаты, м				Метод определения координат	Формулы, примененные для расчета средней квадратической погрешности определения координат характерных точек границ (Mt), с подставленными в такие формулы значениями и итоговые (вычисленные) значения Mt, м	Описание закрепления точки
	содержатся в Едином государственном реестре недвижимости		определены в результате выполнения комплексных кадастровых работ				
	X	Y	X	Y			
1	2	3	4	5	6	7	8
949	472986.84	1274101.43	472986.84	1274101.43	Метод спутниковых геодезических измерений (определений)	-	Долговременный межевой знак
950	473019.31	1274075.75	473019.31	1274075.75	Метод спутниковых геодезических измерений (определений)	-	Долговременный межевой знак
951	473055.18	1274120.06	473055.66	1274119.90	Метод спутниковых геодезических измерений (определений)	-	Долговременный межевой знак
952	473023.40	1274146.68	473023.40	1274146.68	Метод спутниковых геодезических измерений (определений)	-	Долговременный межевой знак
949	472986.84	1274101.43	472986.84	1274101.43	Метод спутниковых геодезических измерений (определений)	-	Долговременный межевой знак

2. Сведения о частях границ уточняемого земельного участка с кадастровым номером 04:08:040101:372 :

Обозначение части границ		Горизонтальное проложение (S), м	Описание прохождения части границ	Сведения о согласовании местоположения границ (согласовано/спорное)
от т.	до т.			
1	2	3	4	5
949	950	41.40	-	-
950	951	57.19	-	-
951	952	41.93	-	-
952	949	58.17	-	-

3. Сведения о характеристиках уточняемого земельного участка с кадастровым номером 04:08:040101:372 :

№ п/п	Наименование характеристики	Значение характеристики
1	2	3
1.	Адрес земельного участка	-
1.1.	Сведения о местоположении земельного участка (при отсутствии адреса) в структурированном в соответствии с федеральной информационной адресной системой виде	-
1.2.	Дополнительные сведения о местоположении земельного участка	-
2.	Площадь земельного участка ± величина погрешности определения (вычисления) площади (Р ± ΔР), м2	2403 ± 17
3.	Формула, примененная для расчета предельной допустимой погрешности определения площади земельного участка, с подставленными значениями и итоговые (вычисленные) значения (ΔР), м2	ΔР=3.5*Mt*√P=3.5*0,1*√2403=17
4.	Площадь земельного участка согласно сведениям Единого государственного реестра недвижимости (Ркад), м2	2386
5.	Оценка расхождения Р и Ркад (Р - Ркад), м2	17
6.	Предельные минимальный и максимальный размеры земельного участка (Рмин и Рмакс), м2	1100 -
7.	Кадастровый номер или иной государственный учетный номер (инвентарный) объекта недвижимости, расположенного на земельном участке	-
8.	Вид (виды) разрешенного использования	-
8.1.	Дополнительные сведения об использовании земельного участка	-
9.	Сведения о земельных участках (землях общего пользования, территории общего пользования), посредством которых обеспечивается доступ	Земли общего пользования
10.	Иные сведения	-

4. Пояснения к сведениям об уточняемом земельном участке с кадастровым номером 04:08:040101:372 :

1.	-

Сведения об уточняемых земельных участках, необходимые для исправления реестровых ошибок в сведениях о местоположении их границ

1. Сведения о характерных точках границ уточняемого земельного участка с кадастровым номером 04:08:040101:377 :

Система координат МСК-04, зона 1 **Зона №1**

Обозначение характерных точек границ	Координаты, м				Метод определения координат	Формулы, примененные для расчета средней квадратической погрешности определения координат характерных точек границ (Mt), с подставленными в такие формулы значениями и итоговые (вычисленные) значения Mt, м	Описание закрепления точки
	содержатся в Едином государственном реестре недвижимости		определены в результате выполнения комплексных кадастровых работ				
	X	Y	X	Y			
1	2	3	4	5	6	7	8
953	472825.04	1274136.41	472825.04	1274136.41	Метод спутниковых геодезических измерений (определений)	-	-
954	472804.87	1274167.70	472804.87	1274167.70	Метод спутниковых геодезических измерений (определений)	-	-
955	472797.21	1274163.09	472797.21	1274163.09	Метод спутниковых геодезических измерений (определений)	-	-
956	472764.15	1274216.03	472764.15	1274216.03	Метод спутниковых геодезических измерений (определений)	-	-
н2119У	-	-	472757.43	1274210.84	Метод спутниковых геодезических измерений (определений)	-	-
н2118У	-	-	472753.11	1274205.58	Метод спутниковых геодезических измерений (определений)	-	-
957	472744.47	1274198.94	472744.47	1274198.94	Метод спутниковых геодезических измерений (определений)	-	-
958	472753.04	1274185.80	472753.04	1274185.80	Метод спутниковых геодезических измерений (определений)	-	-
959	472775.12	1274142.29	472775.12	1274142.29	Метод спутниковых геодезических измерений (определений)	-	-

1. Сведения о характерных точках границ уточняемого земельного участка с кадастровым номером 04:08:040101:377 :

Система координат МСК-04, зона 1 **Зона №1**

Обозначение характерных точек границ	Координаты, м				Метод определения координат	Формулы, примененные для расчета средней квадратической погрешности определения координат характерных точек границ (Mt), с подставленными в такие формулы значениями и итоговые (вычисленные) значения Mt, м	Описание закрепления точки
	содержатся в Едином государственном реестре недвижимости		определены в результате выполнения комплексных кадастровых работ				
	X	Y	X	Y			
1	2	3	4	5	6	7	8
960	472767.28	1274138.21	472767.28	1274138.21	Метод спутниковых геодезических измерений (определений)	-	-
н2806У	-	-	472768.54	1274134.26	Метод спутниковых геодезических измерений (определений)	-	-
961	472771.10	1274126.27	472759.11	1274130.21	Метод спутниковых геодезических измерений (определений)	-	-
н2807У	-	-	472761.38	1274124.13	Метод спутниковых геодезических измерений (определений)	-	-
962	472768.08	1274124.02	472758.48	1274122.58	Метод спутниковых геодезических измерений (определений)	-	-
1020	-	-	472766.65	1274104.43	Метод спутниковых геодезических измерений (определений)	-	-
1019	-	-	472774.56	1274108.58	Метод спутниковых геодезических измерений (определений)	-	-
963	472771.96	1274112.79	472771.96	1274112.79	Метод спутниковых геодезических измерений (определений)	-	-
964	472779.97	1274114.89	472779.97	1274114.89	Метод спутниковых геодезических измерений (определений)	-	-
953	472825.04	1274136.41	472825.04	1274136.41	Метод спутниковых геодезических измерений (определений)	-	-

2. Сведения о частях границ уточняемого земельного участка с кадастровым номером 04:08:040101:377 :

Обозначение части границ		Горизонтальное проложение (S), м	Описание прохождения части границ	Сведения о согласовании местоположения границ (согласовано/спорное)
от т.	до т.			
1	2	3	4	5
953	954	37.23	-	-
954	955	8.94	-	-
955	956	62.41	-	-
956	н2119У	8.49	-	-
н2119У	н2118У	6.81	-	-
н2118У	957	10.90	-	-
957	958	15.69	-	-
958	959	48.79	-	-
959	960	8.84	-	-
960	н2806У	4.15	-	-
н2806У	961	10.26	-	-
961	н2807У	6.49	-	-
н2807У	962	3.29	-	-
962	1020	19.90	-	-
1020	1019	8.93	-	-
1019	963	4.95	-	-
963	964	8.28	-	-
964	953	49.94	-	-

3. Сведения о характеристиках уточняемого земельного участка с кадастровым номером 04:08:040101:377 :

№ п/п	Наименование характеристики	Значение характеристики
1	2	3
1.	Адрес земельного участка	-
1.1.	Сведения о местоположении земельного участка (при отсутствии адреса) в структурированном в соответствии с федеральной информационной адресной системой виде	-
1.2.	Дополнительные сведения о местоположении земельного участка	-
2.	Площадь земельного участка ± величина погрешности определения (вычисления) площади (Р ± ΔР), м2	3598 ± 21
3.	Формула, примененная для расчета предельной допустимой погрешности определения площади земельного участка, с подставленными значениями и итоговые (вычисленные) значения (ΔР), м2	ΔР=3.5*Mt*√P=3.5*0,1*√3598=21
4.	Площадь земельного участка согласно сведениям Единого государственного реестра недвижимости (Ркад), м2	3353
5.	Оценка расхождения Р и Ркад (Р - Ркад), м2	245
6.	Предельные минимальный и максимальный размеры земельного участка (Рмин и Рмакс), м2	1100 -
7.	Кадастровый номер или иной государственный учетный номер (инвентарный) объекта недвижимости, расположенного на земельном участке	-
8.	Вид (виды) разрешенного использования	-

3. Сведения о характеристиках уточняемого земельного участка с кадастровым номером 04:08:040101:377 :

№ п/п	Наименование характеристики	Значение характеристики
1	2	3
8.1.	Дополнительные сведения об использовании земельного участка	-
9.	Сведения о земельных участках (землях общего пользования, территории общего пользования), посредством которых обеспечивается доступ	Земли общего пользования
10.	Иные сведения	-

4. Пояснения к сведениям об уточняемом земельном участке с кадастровым номером 04:08:040101:377 :

1.	-

Сведения об уточняемых земельных участках, необходимые для исправления реестровых ошибок в сведениях о местоположении их границ

1. Сведения о характерных точках границ уточняемого земельного участка с кадастровым номером 04:08:040101:384 :

Система координат МСК-04, зона 1 **Зона №1**

Обозначение характерных точек границ	Координаты, м				Метод определения координат	Формулы, примененные для расчета средней квадратической погрешности определения координат характерных точек границ (Mt), с подставленными в такие формулы значениями и итоговые (вычисленные) значения Mt, м	Описание закрепления точки
	содержатся в Едином государственном реестре недвижимости		определены в результате выполнения комплексных кадастровых работ				
	X	Y	X	Y			
1	2	3	4	5	6	7	8
04:08:040101:384 (1)						-	
965	472490.73	1275587.71	472490.73	1275587.71	-	0.05	-
966	472484.74	1275600.64	472484.74	1275600.64	-	0.05	-
967	472482.04	1275599.35	472480.19	1275612.93	-	0.05	-
н1682У	-	-	472459.10	1275599.67	-	0.05	-
н1390У	-	-	472458.80	1275597.38	-	0.05	-
н1389У	-	-	472461.38	1275591.75	-	0.05	-
н1392У	-	-	472457.69	1275589.95	-	0.05	-
н1391У	-	-	472455.19	1275595.69	-	0.05	-
968	472455.26	1275586.65	472453.53	1275599.49	-	0.05	-
299	-	-	472448.18	1275597.02	-	0.05	-
298	-	-	472446.31	1275596.21	-	0.05	-
969	472451.66	1275585.06	472451.66	1275585.06	-	0.05	-
970	472458.84	1275569.82	472458.84	1275569.82	-	0.05	-
965	472490.73	1275587.71	472490.73	1275587.71	-	0.05	-
04:08:040101:384 (2)						-	
971	472350.01	1275420.80	-	-	-	0.05	-
972	472336.79	1275456.04	-	-	-	0.05	-
973	472317.48	1275447.69	-	-	-	0.05	-
974	472318.80	1275436.16	-	-	-	0.05	-
975	472330.69	1275412.55	-	-	-	0.05	-
971	472350.01	1275420.80	-	-	-	0.05	-

2. Сведения о частях границ уточняемого земельного участка с кадастровым номером 04:08:040101:384 :

Обозначение части границ		Горизонтальное проложение (S), м	Описание прохождения части границ	Сведения о согласовании местоположения границ (согласовано/спорное)
от т.	до т.			
1	2	3	4	5
04:08:040101:384 (1)				
965	966	14.25	-	-
966	967	13.11	-	-

2. Сведения о частях границ уточняемого земельного участка с кадастровым номером 04:08:040101:384 :

Обозначение части границ		Горизонтальное проложение (S), м	Описание прохождения части границ	Сведения о согласовании местоположения границ (согласовано/спорное)
от т.	до т.			
1	2	3	4	5
967	н1682У	24.91	-	-
н1682У	н1390У	2.31	-	-
н1390У	н1389У	6.19	-	-
н1389У	н1392У	4.11	-	-
н1392У	н1391У	6.26	-	-
н1391У	968	4.15	-	-
968	299	5.89	-	-
299	298	2.04	-	-
298	969	12.37	-	-
969	970	16.85	-	-
970	965	36.57	-	-

3. Сведения о характеристиках уточняемого земельного участка с кадастровым номером 04:08:040101:384 :

№ п/п	Наименование характеристики	Значение характеристики
1	2	3
1.	Адрес земельного участка	-
1.1.	Сведения о местоположении земельного участка (при отсутствии адреса) в структурированном в соответствии с федеральной информационной адресной системой виде	-
1.2.	Дополнительные сведения о местоположении земельного участка	-
2.	Площадь земельного участка ± величина погрешности определения (вычисления) площади (Р ± ΔР), м2	960 ± 11 960.31 ± 10.85 (1) 842.34 ± 10.16 (2)
3.	Формула, примененная для расчета предельной допустимой погрешности определения площади земельного участка, с подставленными значениями и итоговые (вычисленные) значения (ΔР), м2	ΔР=3.5*Mt*√P=3.5*0,1*√960=11 (1) ΔР=3.5*Mt*√P=3.5*0,1*√960.31=10.85 (2) ΔР=3.5*Mt*√P=3.5*0,1*√842.34=10.16
4.	Площадь земельного участка согласно сведениям Единого государственного реестра недвижимости (Ркад), м2	1408
5.	Оценка расхождения Р и Ркад (Р - Ркад), м2	448
6.	Предельные минимальный и максимальный размеры земельного участка (Рмин и Рмакс), м2	1100 -
7.	Кадастровый номер или иной государственный учетный номер (инвентарный) объекта недвижимости, расположенного на земельном участке	-
8.	Вид (виды) разрешенного использования	-
8.1.	Дополнительные сведения об использовании земельного участка	-
9.	Сведения о земельных участках (землях общего пользования, территории общего пользования), посредством которых обеспечивается доступ	Земли общего пользования (1) Земли общего пользования
10.	Иные сведения	-

4. Пояснения к сведениям об уточняемом земельном участке с кадастровым номером 04:08:040101:384 :	
1.	-

Сведения об уточняемых земельных участках, необходимые для исправления реестровых ошибок в сведениях о местоположении их границ

1. Сведения о характерных точках границ уточняемого земельного участка с кадастровым номером 04:08:040101:385 :

Система координат МСК-04, зона 1 **Зона №1**

Обозначение характерных точек границ	Координаты, м				Метод определения координат	Формулы, примененные для расчета средней квадратической погрешности определения координат характерных точек границ (Mt), с подставленными в такие формулы значениями и итоговые (вычисленные) значения Mt, м	Описание закрепления точки
	содержатся в Едином государственном реестре недвижимости		определены в результате выполнения комплексных кадастровых работ				
	X	Y	X	Y			
1	2	3	4	5	6	7	8
593	472520.09	1274784.54	472520.09	1274784.54	Метод спутниковых геодезических измерений (определений)	-	Столб деревянный
592	472524.79	1274785.71	472525.97	1274785.89	Метод спутниковых геодезических измерений (определений)	-	Столб деревянный
307	472519.87	1274802.64	472520.49	1274802.83	Метод спутниковых геодезических измерений (определений)	-	Столб деревянный
н1684У	-	-	472507.41	1274798.84	Метод спутниковых геодезических измерений (определений)	-	Столб деревянный
317	472482.53	1274791.27	472481.87	1274792.47	Метод спутниковых геодезических измерений (определений)	-	Столб деревянный
316	472462.29	1274785.12	472462.29	1274785.12	Метод спутниковых геодезических измерений (определений)	-	Столб деревянный
976	472438.75	1274769.89	472438.75	1274769.89	Метод спутниковых геодезических измерений (определений)	-	Столб деревянный
977	472440.75	1274763.22	472440.75	1274763.22	Метод спутниковых геодезических измерений (определений)	-	Столб деревянный
598	472444.57	1274764.42	472444.57	1274764.42	Метод спутниковых геодезических измерений (определений)	-	Столб деревянный

1. Сведения о характерных точках границ уточняемого земельного участка с кадастровым номером 04:08:040101:385 :

Система координат МСК-04, зона 1 **Зона №1**

Обозначение характерных точек границ	Координаты, м				Метод определения координат	Формулы, примененные для расчета средней квадратической погрешности определения координат характерных точек границ (Mt), с подставленными в такие формулы значениями и итоговые (вычисленные) значения Mt, м	Описание закрепления точки
	содержатся в Едином государственном реестре недвижимости		определены в результате выполнения комплексных кадастровых работ				
	X	Y	X	Y			
1	2	3	4	5	6	7	8
597	472466.57	1274770.45	472464.12	1274769.04	Метод спутниковых геодезических измерений (определений)	-	Столб деревянный
596	472480.60	1274773.95	472480.60	1274773.95	Метод спутниковых геодезических измерений (определений)	-	Столб деревянный
595	472483.33	1274774.57	472483.33	1274774.57	Метод спутниковых геодезических измерений (определений)	-	Столб деревянный
594	472511.22	1274781.46	472511.22	1274781.46	Метод спутниковых геодезических измерений (определений)	-	Столб деревянный
593	472520.09	1274784.54	472520.09	1274784.54	Метод спутниковых геодезических измерений (определений)	-	Столб деревянный

2. Сведения о частях границ уточняемого земельного участка с кадастровым номером 04:08:040101:385 :

Обозначение части границ		Горизонтальное проложение (S), м	Описание прохождения части границ	Сведения о согласовании местоположения границ (согласовано/спорное)
от т.	до т.			
1	2	3	4	5
593	592	6.03	-	-
592	307	17.80	-	-
307	н1684У	13.68	-	-
н1684У	317	26.32	-	-
317	316	20.91	-	-
316	976	28.04	-	-
976	977	6.96	-	-
977	598	4.00	-	-
598	597	20.09	-	-
597	596	17.20	-	-
596	595	2.80	-	-

2. Сведения о частях границ уточняемого земельного участка с кадастровым номером 04:08:040101:385 :

Обозначение части границ		Горизонтальное проложение (S), м	Описание прохождения части границ	Сведения о согласовании местоположения границ (согласовано/спорное)
от т.	до т.			
1	2	3	4	5
595	594	28.73	-	-
594	593	9.39	-	-

3. Сведения о характеристиках уточняемого земельного участка с кадастровым номером 04:08:040101:385 :

№ п/п	Наименование характеристики	Значение характеристики
1	2	3
1.	Адрес земельного участка	-
1.1.	Сведения о местоположении земельного участка (при отсутствии адреса) в структурированном в соответствии с федеральной информационной адресной системой виде	-
1.2.	Дополнительные сведения о местоположении земельного участка	-
2.	Площадь земельного участка ± величина погрешности определения (вычисления) площади (Р ± ΔР), м2	1367 ± 13
3.	Формула, примененная для расчета предельной допустимой погрешности определения площади земельного участка, с подставленными значениями и итоговые (вычисленные) значения (ΔР), м2	ΔР=3.5*Mt*√P=3.5*0,1*√1367=13
4.	Площадь земельного участка согласно сведениям Единого государственного реестра недвижимости (Ркад), м2	1305
5.	Оценка расхождения Р и Ркад (Р - Ркад), м2	62
6.	Предельные минимальный и максимальный размеры земельного участка (Рмин и Рмакс), м2	1100 -
7.	Кадастровый номер или иной государственный учетный номер (инвентарный) объекта недвижимости, расположенного на земельном участке	-
8.	Вид (виды) разрешенного использования	-
8.1.	Дополнительные сведения об использовании земельного участка	-
9.	Сведения о земельных участках (землях общего пользования, территории общего пользования), посредством которых обеспечивается доступ	Земли общего пользования
10.	Иные сведения	-

4. Пояснения к сведениям об уточняемом земельном участке с кадастровым номером 04:08:040101:385 :

1.	-

Сведения об уточняемых земельных участках, необходимые для исправления реестровых ошибок в сведениях о местоположении их границ

1. Сведения о характерных точках границ уточняемого земельного участка с кадастровым номером 04:08:040101:386 :

Система координат МСК-04, зона 1 **Зона №1**

Обозначение характерных точек границ	Координаты, м				Метод определения координат	Формулы, примененные для расчета средней квадратической погрешности определения координат характерных точек границ (Mt), с подставленными в такие формулы значениями и итоговые (вычисленные) значения Mt, м	Описание закрепления точки
	содержатся в Едином государственном реестре недвижимости		определены в результате выполнения комплексных кадастровых работ				
	X	Y	X	Y			
1	2	3	4	5	6	7	8
978	472116.46	1274956.06	472116.46	1274956.06	Метод спутниковых геодезических измерений (определений)	-	-
979	472112.97	1274970.63	472114.93	1274968.87	Метод спутниковых геодезических измерений (определений)	-	-
980	472098.39	1274967.16	472099.46	1274969.32	Метод спутниковых геодезических измерений (определений)	-	-
981	472101.87	1274952.57	472101.87	1274952.57	Метод спутниковых геодезических измерений (определений)	-	-
978	472116.46	1274956.06	472116.46	1274956.06	Метод спутниковых геодезических измерений (определений)	-	-

2. Сведения о частях границ уточняемого земельного участка с кадастровым номером 04:08:040101:386 :

Обозначение части границ		Горизонтальное проложение (S), м	Описание прохождения части границ	Сведения о согласовании местоположения границ (согласовано/спорное)
от т.	до т.			
1	2	3	4	5
978	979	12.90	-	-
979	980	15.48	-	-
980	981	16.92	-	-
981	978	15.00	-	-

3. Сведения о характеристиках уточняемого земельного участка с кадастровым номером 04:08:040101:386 :

№ п/п	Наименование характеристики	Значение характеристики
1	2	3
1.	Адрес земельного участка	-
1.1.	Сведения о местоположении земельного участка (при отсутствии адреса) в структурированном в соответствии с федеральной информационной адресной системой виде	-
1.2.	Дополнительные сведения о местоположении земельного участка	-
2.	Площадь земельного участка ± величина погрешности определения (вычисления) площади (Р ± ΔР), м2	225 ± 5
3.	Формула, примененная для расчета предельной допустимой погрешности определения площади земельного участка, с подставленными значениями и итоговые (вычисленные) значения (ΔР), м2	ΔР=3.5*Mt*√P=3.5*0,1*√225=5
4.	Площадь земельного участка согласно сведениям Единого государственного реестра недвижимости (Ркад), м2	225
5.	Оценка расхождения Р и Ркад (Р - Ркад), м2	-
6.	Предельные минимальный и максимальный размеры земельного участка (Рмин и Рмакс), м2	1100 -
7.	Кадастровый номер или иной государственный учетный номер (инвентарный) объекта недвижимости, расположенного на земельном участке	-
8.	Вид (виды) разрешенного использования	-
8.1.	Дополнительные сведения об использовании земельного участка	-
9.	Сведения о земельных участках (землях общего пользования, территории общего пользования), посредством которых обеспечивается доступ	Земли общего пользования
10.	Иные сведения	-

4. Пояснения к сведениям об уточняемом земельном участке с кадастровым номером 04:08:040101:386 :

1.	-

Сведения об уточняемых земельных участках, необходимые для исправления реестровых ошибок в сведениях о местоположении их границ

1. Сведения о характерных точках границ уточняемого земельного участка с кадастровым номером 04:08:040101:392 :

Система координат МСК-04, зона 1 **Зона №1**

Обозначение характерных точек границ	Координаты, м				Метод определения координат	Формулы, примененные для расчета средней квадратической погрешности определения координат характерных точек границ (Mt), с подставленными в такие формулы значениями и итоговые (вычисленные) значения Mt, м	Описание закрепления точки
	содержатся в Едином государственном реестре недвижимости		определены в результате выполнения комплексных кадастровых работ				
	X	Y	X	Y			
1	2	3	4	5	6	7	8
150	473091.63	1274030.39	473091.63	1274030.39	Метод спутниковых геодезических измерений (определений)	-	-
149	473120.76	1274067.52	473119.00	1274065.28	Метод спутниковых геодезических измерений (определений)	-	-
982	473092.43	1274089.73	473090.55	1274087.33	Метод спутниковых геодезических измерений (определений)	-	-
983	473063.31	1274052.60	473063.31	1274052.60	Метод спутниковых геодезических измерений (определений)	-	-
н1462У	-	-	473058.19	1274045.29	Метод спутниковых геодезических измерений (определений)	-	-
151	-	-	473088.04	1274025.51	Метод спутниковых геодезических измерений (определений)	-	-
150	473091.63	1274030.39	473091.63	1274030.39	Метод спутниковых геодезических измерений (определений)	-	-

2. Сведения о частях границ уточняемого земельного участка с кадастровым номером 04:08:040101:392 :

Обозначение части границ		Горизонтальное проложение (S), м	Описание прохождения части границ	Сведения о согласовании местоположения границ (согласовано/спорное)
от т.	до т.			
1	2	3	4	5
150	149	44.34	-	-
149	982	35.99	-	-

2. Сведения о частях границ уточняемого земельного участка с кадастровым номером 04:08:040101:392 :

Обозначение части границ		Горизонтальное проложение (S), м	Описание прохождения части границ	Сведения о согласовании местоположения границ (согласовано/спорное)
от т.	до т.			
1	2	3	4	5
982	983	44.14	-	-
983	н1462У	8.92	-	-
н1462У	151	35.81	-	-
151	150	6.06	-	-

3. Сведения о характеристиках уточняемого земельного участка с кадастровым номером 04:08:040101:392 :

№ п/п	Наименование характеристики	Значение характеристики
1	2	3
1.	Адрес земельного участка	-
1.1.	Сведения о местоположении земельного участка (при отсутствии адреса) в структурированном в соответствии с федеральной информационной адресной системой виде	-
1.2.	Дополнительные сведения о местоположении земельного участка	-
2.	Площадь земельного участка ± величина погрешности определения (вычисления) площади (Р ± ΔР), м2	1861 ± 15
3.	Формула, примененная для расчета предельной допустимой погрешности определения площади земельного участка, с подставленными значениями и итоговые (вычисленные) значения (ΔР), м2	ΔР=3.5*Mt*√P=3.5*0,1*√1861=15
4.	Площадь земельного участка согласно сведениям Единого государственного реестра недвижимости (Ркад), м2	1699
5.	Оценка расхождения Р и Ркад (Р - Ркад), м2	162
6.	Предельные минимальный и максимальный размеры земельного участка (Рмин и Рмакс), м2	1100 -
7.	Кадастровый номер или иной государственный учетный номер (инвентарный) объекта недвижимости, расположенного на земельном участке	-
8.	Вид (виды) разрешенного использования	-
8.1.	Дополнительные сведения об использовании земельного участка	-
9.	Сведения о земельных участках (землях общего пользования, территории общего пользования), посредством которых обеспечивается доступ	Земли общего пользования
10.	Иные сведения	-

4. Пояснения к сведениям об уточняемом земельном участке с кадастровым номером 04:08:040101:392 :

1.	-

Сведения об уточняемых земельных участках, необходимые для исправления реестровых ошибок в сведениях о местоположении их границ

1. Сведения о характерных точках границ уточняемого земельного участка с кадастровым номером 04:08:040101:403 :

Система координат МСК-04, зона 1 **Зона №1**

Обозначение характерных точек границ	Координаты, м				Метод определения координат	Формулы, примененные для расчета средней квадратической погрешности определения координат характерных точек границ (Mt), с подставленными в такие формулы значениями и итоговые (вычисленные) значения Mt, м	Описание закрепления точки
	содержатся в Едином государственном реестре недвижимости		определены в результате выполнения комплексных кадастровых работ				
	X	Y	X	Y			
1	2	3	4	5	6	7	8
984	472010.04	1275856.42	472009.57	1275858.35	Метод спутниковых геодезических измерений (определений)	-	-
985	471999.57	1275899.92	471994.92	1275896.09	Метод спутниковых геодезических измерений (определений)	-	-
н2899У	-	-	471971.69	1275885.41	Метод спутниковых геодезических измерений (определений)	-	-
н2900У	-	-	471971.61	1275885.37	Метод спутниковых геодезических измерений (определений)	-	-
986	471963.79	1275881.77	471963.79	1275881.77	Метод спутниковых геодезических измерений (определений)	-	-
987	471982.69	1275839.41	471982.69	1275839.41	Метод спутниковых геодезических измерений (определений)	-	-
н2901У	-	-	471985.29	1275833.57	Метод спутниковых геодезических измерений (определений)	-	-
н2902У	-	-	472004.97	1275840.89	Метод спутниковых геодезических измерений (определений)	-	-
984	472010.04	1275856.42	472009.57	1275858.35	Метод спутниковых геодезических измерений (определений)	-	-

2. Сведения о частях границ уточняемого земельного участка с кадастровым номером 04:08:040101:403 :

Обозначение части границ		Горизонтальное проложение (S), м	Описание прохождения части границ	Сведения о согласовании местоположения границ (согласовано/спорное)
от т.	до т.			
1	2	3	4	5
984	985	40.48	-	-
985	н2899У	25.57	-	-
н2899У	н2900У	0.09	-	-
н2900У	986	8.61	-	-
986	987	46.39	-	-
987	н2901У	6.39	-	-
н2901У	н2902У	21.00	-	-
н2902У	984	18.06	-	-

3. Сведения о характеристиках уточняемого земельного участка с кадастровым номером 04:08:040101:403 :

№ п/п	Наименование характеристики	Значение характеристики
1	2	3
1.	Адрес земельного участка	-
1.1.	Сведения о местоположении земельного участка (при отсутствии адреса) в структурированном в соответствии с федеральной информационной адресной системой виде	-
1.2.	Дополнительные сведения о местоположении земельного участка	-
2.	Площадь земельного участка ± величина погрешности определения (вычисления) площади (Р ± ΔР), м2	1699 ± 14
3.	Формула, примененная для расчета предельной допустимой погрешности определения площади земельного участка, с подставленными значениями и итоговые (вычисленные) значения (ΔР), м2	ΔР=3.5*Mt*√P=3.5*0,1*√1699=14
4.	Площадь земельного участка согласно сведениям Единого государственного реестра недвижимости (Ркад), м2	1614
5.	Оценка расхождения Р и Ркад (Р - Ркад), м2	85
6.	Предельные минимальный и максимальный размеры земельного участка (Рмин и Рмакс), м2	1100 -
7.	Кадастровый номер или иной государственный учетный номер (инвентарный) объекта недвижимости, расположенного на земельном участке	-
8.	Вид (виды) разрешенного использования	-
8.1.	Дополнительные сведения об использовании земельного участка	-
9.	Сведения о земельных участках (землях общего пользования, территории общего пользования), посредством которых обеспечивается доступ	Земли общего пользования
10.	Иные сведения	-

4. Пояснения к сведениям об уточняемом земельном участке с кадастровым номером 04:08:040101:403 :

1.	-

Сведения об уточняемых земельных участках, необходимые для исправления реестровых ошибок в сведениях о местоположении их границ

1. Сведения о характерных точках границ уточняемого земельного участка с кадастровым номером 04:08:040101:406 :

Система координат МСК-04, зона 1 **Зона №1**

Обозначение характерных точек границ	Координаты, м				Метод определения координат	Формулы, примененные для расчета средней квадратической погрешности определения координат характерных точек границ (Mt), с подставленными в такие формулы значениями и итоговые (вычисленные) значения Mt, м	Описание закрепления точки
	содержатся в Едином государственном реестре недвижимости		определены в результате выполнения комплексных кадастровых работ				
	X	Y	X	Y			
1	2	3	4	5	6	7	8
988	473183.38	1273954.02	473183.38	1273954.02	Метод спутниковых геодезических измерений (определений)	-	-
989	473205.23	1273975.57	473205.23	1273975.57	Метод спутниковых геодезических измерений (определений)	-	-
н2905У	-	-	473199.98	1273979.84	Метод спутниковых геодезических измерений (определений)	-	-
139	-	-	473200.24	1273980.16	Метод спутниковых геодезических измерений (определений)	-	-
140	-	-	473194.17	1273984.98	Метод спутниковых геодезических измерений (определений)	-	-
н2906У	-	-	473193.95	1273984.72	Метод спутниковых геодезических измерений (определений)	-	-
990	473161.23	1274011.20	473161.23	1274011.20	Метод спутниковых геодезических измерений (определений)	-	-
991	473142.08	1273985.16	473142.08	1273985.16	Метод спутниковых геодезических измерений (определений)	-	-
988	473183.38	1273954.02	473183.38	1273954.02	Метод спутниковых геодезических измерений (определений)	-	-

2. Сведения о частях границ уточняемого земельного участка с кадастровым номером 04:08:040101:406 :

Обозначение части границ		Горизонтальное проложение (S), м	Описание прохождения части границ	Сведения о согласовании местоположения границ (согласовано/спорное)
от т.	до т.			
1	2	3	4	5
988	989	30.69	-	-
989	н2905У	6.77	-	-
н2905У	139	0.41	-	-
139	140	7.75	-	-
140	н2906У	0.34	-	-
н2906У	990	42.09	-	-
990	991	32.32	-	-
991	988	51.72	-	-

3. Сведения о характеристиках уточняемого земельного участка с кадастровым номером 04:08:040101:406 :

№ п/п	Наименование характеристики	Значение характеристики
1	2	3
1.	Адрес земельного участка	-
1.1.	Сведения о местоположении земельного участка (при отсутствии адреса) в структурированном в соответствии с федеральной информационной адресной системой виде	-
1.2.	Дополнительные сведения о местоположении земельного участка	-
2.	Площадь земельного участка ± величина погрешности определения (вычисления) площади (Р ± ΔР), м2	1703 ± 14
3.	Формула, примененная для расчета предельной допустимой погрешности определения площади земельного участка, с подставленными значениями и итоговые (вычисленные) значения (ΔР), м2	ΔР=3.5*Mt*√P=3.5*0,1*√1703=14
4.	Площадь земельного участка согласно сведениям Единого государственного реестра недвижимости (Ркад), м2	1700
5.	Оценка расхождения Р и Ркад (Р - Ркад), м2	3
6.	Предельные минимальный и максимальный размеры земельного участка (Рмин и Рмакс), м2	1100 -
7.	Кадастровый номер или иной государственный учетный номер (инвентарный) объекта недвижимости, расположенного на земельном участке	-
8.	Вид (виды) разрешенного использования	-
8.1.	Дополнительные сведения об использовании земельного участка	-
9.	Сведения о земельных участках (землях общего пользования, территории общего пользования), посредством которых обеспечивается доступ	Земли общего пользования
10.	Иные сведения	-

4. Пояснения к сведениям об уточняемом земельном участке с кадастровым номером 04:08:040101:406 :

1.	-

Сведения об уточняемых земельных участках, необходимые для исправления реестровых ошибок в сведениях о местоположении их границ

1. Сведения о характерных точках границ уточняемого земельного участка с кадастровым номером 04:08:040101:410 :

Система координат МСК-04, зона 1 **Зона №1**

Обозначение характерных точек границ	Координаты, м				Метод определения координат	Формулы, примененные для расчета средней квадратической погрешности определения координат характерных точек границ (Mt), с подставленными в такие формулы значениями и итоговые (вычисленные) значения Mt, м	Описание закрепления точки
	содержатся в Едином государственном реестре недвижимости		определены в результате выполнения комплексных кадастровых работ				
	X	Y	X	Y			
1	2	3	4	5	6	7	8
992	473220.96	1273991.12	473220.96	1273991.12	Метод спутниковых геодезических измерений (определений)	-	-
993	473224.61	1273998.17	473224.61	1273998.17	Метод спутниковых геодезических измерений (определений)	-	-
994	473177.98	1274033.95	473177.98	1274033.95	Метод спутниковых геодезических измерений (определений)	-	-
990	473161.23	1274011.20	473161.23	1274011.20	Метод спутниковых геодезических измерений (определений)	-	-
н2906У	-	-	473193.95	1273984.72	Метод спутниковых геодезических измерений (определений)	-	-
140	-	-	473194.17	1273984.98	Метод спутниковых геодезических измерений (определений)	-	-
139	-	-	473200.24	1273980.16	Метод спутниковых геодезических измерений (определений)	-	-
н2905У	-	-	473199.98	1273979.84	Метод спутниковых геодезических измерений (определений)	-	-
989	473205.23	1273975.57	473205.23	1273975.57	Метод спутниковых геодезических измерений (определений)	-	-

1. Сведения о характерных точках границ уточняемого земельного участка с кадастровым номером 04:08:040101:410 :

Система координат МСК-04, зона 1 **Зона №1**

Обозначение характерных точек границ	Координаты, м				Метод определения координат	Формулы, примененные для расчета средней квадратической погрешности определения координат характерных точек границ (Mt), с подставленными в такие формулы значениями и итоговые (вычисленные) значения Mt, м	Описание закрепления точки
	содержатся в Едином государственном реестре недвижимости		определены в результате выполнения комплексных кадастровых работ				
	X	Y	X	Y			
1	2	3	4	5	6	7	8
992	473220.96	1273991.12	473220.96	1273991.12	Метод спутниковых геодезических измерений (определений)	-	-

2. Сведения о частях границ уточняемого земельного участка с кадастровым номером 04:08:040101:410 :

Обозначение части границ		Горизонтальное проложение (S), м	Описание прохождения части границ	Сведения о согласовании местоположения границ (согласовано/спорное)
от т.	до т.			
1	2	3	4	5
992	993	7.94	-	-
993	994	58.78	-	-
994	990	28.25	-	-
990	н2906У	42.09	-	-
н2906У	140	0.34	-	-
140	139	7.75	-	-
139	н2905У	0.41	-	-
н2905У	989	6.77	-	-
989	992	22.12	-	-

3. Сведения о характеристиках уточняемого земельного участка с кадастровым номером 04:08:040101:410 :

№ п/п	Наименование характеристики	Значение характеристики
1	2	3
1.	Адрес земельного участка	-
1.1.	Сведения о местоположении земельного участка (при отсутствии адреса) в структурированном в соответствии с федеральной информационной адресной системой виде	-
1.2.	Дополнительные сведения о местоположении земельного участка	-
2.	Площадь земельного участка ± величина погрешности определения (вычисления) площади (Р ± ΔР), м2	1696 ± 14
3.	Формула, примененная для расчета предельной допустимой погрешности определения площади земельного участка, с подставленными значениями и итоговые (вычисленные) значения (ΔР), м2	ΔР=3.5*Mt*√P=3.5*0,1*√1696=14
4.	Площадь земельного участка согласно сведениям Единого государственного реестра недвижимости (Ркад), м2	1700
5.	Оценка расхождения Р и Ркад (Р - Ркад), м2	4

3. Сведения о характеристиках уточняемого земельного участка с кадастровым номером 04:08:040101:410 :

№ п/п	Наименование характеристики	Значение характеристики
1	2	3
6.	Предельные минимальный и максимальный размеры земельного участка (Рмин и Рмакс), м2	1100 -
7.	Кадастровый номер или иной государственный учетный номер (инвентарный) объекта недвижимости, расположенного на земельном участке	-
8.	Вид (виды) разрешенного использования	-
8.1.	Дополнительные сведения об использовании земельного участка	-
9.	Сведения о земельных участках (землях общего пользования, территории общего пользования), посредством которых обеспечивается доступ	Земли общего пользования
10.	Иные сведения	-

4. Пояснения к сведениям об уточняемом земельном участке с кадастровым номером 04:08:040101:410 :

1.	-

Сведения об уточняемых земельных участках, необходимые для исправления реестровых ошибок в сведениях о местоположении их границ

1. Сведения о характерных точках границ уточняемого земельного участка с кадастровым номером 04:08:040101:804 :

Система координат МСК-04, зона 1 **Зона №1**

Обозначение характерных точек границ	Координаты, м				Метод определения координат	Формулы, примененные для расчета средней квадратической погрешности определения координат характерных точек границ (Mt), с подставленными в такие формулы значениями и итоговые (вычисленные) значения Mt, м	Описание закрепления точки
	содержатся в Едином государственном реестре недвижимости		определены в результате выполнения комплексных кадастровых работ				
	X	Y	X	Y			
1	2	3	4	5	6	7	8
831	472066.71	1275656.66	472067.51	1275656.74	Метод спутниковых геодезических измерений (определений)	-	Столб деревянный
831	-	-	472067.19	1275656.63	Метод спутниковых геодезических измерений (определений)	-	Столб деревянный
849	472047.11	1275649.61	472047.11	1275649.61	Метод спутниковых геодезических измерений (определений)	-	Столб деревянный
848	472045.65	1275651.77	472034.82	1275645.84	Метод спутниковых геодезических измерений (определений)	-	Столб деревянный
847	472032.61	1275649.90	472031.91	1275649.42	Метод спутниковых геодезических измерений (определений)	-	Столб деревянный
846	472025.44	1275647.49	472025.44	1275647.49	Метод спутниковых геодезических измерений (определений)	-	Столб деревянный
845	472012.28	1275639.43	472012.28	1275639.43	Метод спутниковых геодезических измерений (определений)	-	Столб деревянный
844	472008.56	1275637.55	472008.56	1275637.55	Метод спутниковых геодезических измерений (определений)	-	Столб деревянный
995	472012.24	1275632.83	472017.90	1275626.16	Метод спутниковых геодезических измерений (определений)	-	Столб деревянный

1. Сведения о характерных точках границ уточняемого земельного участка с кадастровым номером 04:08:040101:804 :

Система координат МСК-04, зона 1 **Зона №1**

Обозначение характерных точек границ	Координаты, м				Метод определения координат	Формулы, примененные для расчета средней квадратической погрешности определения координат характерных точек границ (Mt), с подставленными в такие формулы значениями и итоговые (вычисленные) значения Mt, м	Описание закрепления точки
	содержатся в Едином государственном реестре недвижимости		определены в результате выполнения комплексных кадастровых работ				
	X	Y	X	Y			
1	2	3	4	5	6	7	8
996	472016.35	1275632.53	472021.72	1275626.09	Метод спутниковых геодезических измерений (определений)	-	Столб деревянный
997	472045.78	1275597.26	472045.78	1275597.26	Метод спутниковых геодезических измерений (определений)	-	Столб деревянный
н2919У	-	-	472050.27	1275599.09	Метод спутниковых геодезических измерений (определений)	-	Столб деревянный
998	472085.57	1275613.42	472086.21	1275613.73	Метод спутниковых геодезических измерений (определений)	-	Столб деревянный
831	472066.71	1275656.66	472067.51	1275656.74	Метод спутниковых геодезических измерений (определений)	-	Столб деревянный

2. Сведения о частях границ уточняемого земельного участка с кадастровым номером 04:08:040101:804 :

Обозначение части границ		Горизонтальное проложение (S), м	Описание прохождения части границ	Сведения о согласовании местоположения границ (согласовано/спорное)
от т.	до т.			
1	2	3	4	5
831	831	0.34	-	-
831	849	21.27	-	-
849	848	12.86	-	-
848	847	4.61	-	-
847	846	6.75	-	-
846	845	15.43	-	-
845	844	4.17	-	-
844	995	14.73	-	-
995	996	3.82	-	-
996	997	37.55	-	-
997	н2919У	4.85	-	-

2. Сведения о частях границ уточняемого земельного участка с кадастровым номером 04:08:040101:804 :

Обозначение части границ		Горизонтальное проложение (S), м	Описание прохождения части границ	Сведения о согласовании местоположения границ (согласовано/спорное)
от т.	до т.			
1	2	3	4	5
н2919У	998	38.81	-	-
998	831	46.90	-	-

3. Сведения о характеристиках уточняемого земельного участка с кадастровым номером 04:08:040101:804 :

№ п/п	Наименование характеристики	Значение характеристики
1	2	3
1.	Адрес земельного участка	-
1.1.	Сведения о местоположении земельного участка (при отсутствии адреса) в структурированном в соответствии с федеральной информационной адресной системой виде	-
1.2.	Дополнительные сведения о местоположении земельного участка	-
2.	Площадь земельного участка ± величина погрешности определения (вычисления) площади (Р ± ΔР), м2	2597 ± 18
3.	Формула, примененная для расчета предельной допустимой погрешности определения площади земельного участка, с подставленными значениями и итоговые (вычисленные) значения (ΔР), м2	ΔР=3.5*Mt*√P=3.5*0,1*√2597=18
4.	Площадь земельного участка согласно сведениям Единого государственного реестра недвижимости (Ркад), м2	2589
5.	Оценка расхождения Р и Ркад (Р - Ркад), м2	8
6.	Предельные минимальный и максимальный размеры земельного участка (Рмин и Рмакс), м2	1100 -
7.	Кадастровый номер или иной государственный учетный номер (инвентарный) объекта недвижимости, расположенного на земельном участке	-
8.	Вид (виды) разрешенного использования	-
8.1.	Дополнительные сведения об использовании земельного участка	-
9.	Сведения о земельных участках (землях общего пользования, территории общего пользования), посредством которых обеспечивается доступ	Земли общего пользования
10.	Иные сведения	-

4. Пояснения к сведениям об уточняемом земельном участке с кадастровым номером 04:08:040101:804 :

1.	-

Сведения об уточняемых земельных участках, необходимые для исправления реестровых ошибок в сведениях о местоположении их границ

1. Сведения о характерных точках границ уточняемого земельного участка с кадастровым номером 04:08:040101:809 :

Система координат МСК-04, зона 1 **Зона №1**

Обозначение характерных точек границ	Координаты, м				Метод определения координат	Формулы, примененные для расчета средней квадратической погрешности определения координат характерных точек границ (Mt), с подставленными в такие формулы значениями и итоговые (вычисленные) значения Mt, м	Описание закрепления точки
	содержатся в Едином государственном реестре недвижимости		определены в результате выполнения комплексных кадастровых работ				
	X	Y	X	Y			
1	2	3	4	5	6	7	8
999	472161.29	1275277.56	472162.20	1275277.77	Метод спутниковых геодезических измерений (определений)	-	Столб деревянный
1000	472117.86	1275339.58	472118.58	1275339.77	Метод спутниковых геодезических измерений (определений)	-	Столб деревянный
н2929У	-	-	472104.03	1275328.62	Метод спутниковых геодезических измерений (определений)	-	Столб деревянный
1001	472105.14	1275322.93	472105.14	1275322.93	Метод спутниковых геодезических измерений (определений)	-	Столб деревянный
1002	472137.68	1275263.04	472137.68	1275263.04	Метод спутниковых геодезических измерений (определений)	-	Столб деревянный
999	472161.29	1275277.56	472162.20	1275277.77	Метод спутниковых геодезических измерений (определений)	-	Столб деревянный

2. Сведения о частях границ уточняемого земельного участка с кадастровым номером 04:08:040101:809 :

Обозначение части границ		Горизонтальное проложение (S), м	Описание прохождения части границ	Сведения о согласовании местоположения границ (согласовано/спорное)
от т.	до т.			
1	2	3	4	5
999	1000	75.81	-	-
1000	н2929У	18.33	-	-
н2929У	1001	5.80	-	-
1001	1002	68.16	-	-
1002	999	28.60	-	-

3. Сведения о характеристиках уточняемого земельного участка с кадастровым номером 04:08:040101:809 :

№ п/п	Наименование характеристики	Значение характеристики
1	2	3
1.	Адрес земельного участка	-
1.1.	Сведения о местоположении земельного участка (при отсутствии адреса) в структурированном в соответствии с федеральной информационной адресной системой виде	-
1.2.	Дополнительные сведения о местоположении земельного участка	-
2.	Площадь земельного участка ± величина погрешности определения (вычисления) площади (Р ± ΔР), м2	1805 ± 15
3.	Формула, примененная для расчета предельной допустимой погрешности определения площади земельного участка, с подставленными значениями и итоговые (вычисленные) значения (ΔР), м2	ΔР=3.5*Mt*√P=3.5*0,1*√1805=15
4.	Площадь земельного участка согласно сведениям Единого государственного реестра недвижимости (Ркад), м2	1700
5.	Оценка расхождения Р и Ркад (Р - Ркад), м2	105
6.	Предельные минимальный и максимальный размеры земельного участка (Рмин и Рмакс), м2	1100 -
7.	Кадастровый номер или иной государственный учетный номер (инвентарный) объекта недвижимости, расположенного на земельном участке	-
8.	Вид (виды) разрешенного использования	-
8.1.	Дополнительные сведения об использовании земельного участка	-
9.	Сведения о земельных участках (землях общего пользования, территории общего пользования), посредством которых обеспечивается доступ	Земли общего пользования
10.	Иные сведения	-

4. Пояснения к сведениям об уточняемом земельном участке с кадастровым номером 04:08:040101:809 :

1.	-

Сведения об уточняемых земельных участках, необходимые для исправления реестровых ошибок в сведениях о местоположении их границ

1. Сведения о характерных точках границ уточняемого земельного участка с кадастровым номером 04:08:040101:822 :

Система координат МСК-04, зона 1 **Зона №1**

Обозначение характерных точек границ	Координаты, м				Метод определения координат	Формулы, примененные для расчета средней квадратической погрешности определения координат характерных точек границ (Mt), с подставленными в такие формулы значениями и итоговые (вычисленные) значения Mt, м	Описание закрепления точки
	содержатся в Едином государственном реестре недвижимости		определены в результате выполнения комплексных кадастровых работ				
	X	Y	X	Y			
1	2	3	4	5	6	7	8
1003	472280.99	1275357.71	472280.99	1275359.05	Метод спутниковых геодезических измерений (определений)	-	Закрепление отсутствует
1004	472273.74	1275382.13	472274.13	1275381.71	Метод спутниковых геодезических измерений (определений)	-	Закрепление отсутствует
н1888У	-	-	472268.26	1275379.15	Метод спутниковых геодезических измерений (определений)	-	Закрепление отсутствует
1005	472242.90	1275368.27	472239.19	1275366.50	Метод спутниковых геодезических измерений (определений)	-	Закрепление отсутствует
1006	472246.43	1275358.49	472248.30	1275347.91	Метод спутниковых геодезических измерений (определений)	-	Закрепление отсутствует
1007	472252.11	1275342.76	472251.25	1275345.14	Метод спутниковых геодезических измерений (определений)	-	Закрепление отсутствует
1008	472266.34	1275350.13	-	-	-	0.08	Закрепление отсутствует
1009	472277.05	1275355.67	-	-	-	0.08	Закрепление отсутствует
1003	472280.99	1275357.71	472280.99	1275359.05	Метод спутниковых геодезических измерений (определений)	-	Закрепление отсутствует

2. Сведения о частях границ уточняемого земельного участка с кадастровым номером 04:08:040101:822 :

Обозначение части границ		Горизонтальное проложение (S), м	Описание прохождения части границ	Сведения о согласовании местоположения границ (согласовано/спорное)
от т.	до т.			
1	2	3	4	5
1003	1004	23.68	-	-
1004	н1888У	6.40	-	-
н1888У	1005	31.70	-	-
1005	1006	20.70	-	-
1006	1007	4.05	-	-
1007	1003	32.83	-	-

3. Сведения о характеристиках уточняемого земельного участка с кадастровым номером 04:08:040101:822 :

№ п/п	Наименование характеристики	Значение характеристики
1	2	3
1.	Адрес земельного участка	-
1.1.	Сведения о местоположении земельного участка (при отсутствии адреса) в структурированном в соответствии с федеральной информационной адресной системой виде	-
1.2.	Дополнительные сведения о местоположении земельного участка	-
2.	Площадь земельного участка ± величина погрешности определения (вычисления) площади (Р ± ΔР), м2	864 ± 10
3.	Формула, примененная для расчета предельной допустимой погрешности определения площади земельного участка, с подставленными значениями и итоговые (вычисленные) значения (ΔР), м2	ΔР=3.5*Mt*√P=3.5*0,1*√864=10
4.	Площадь земельного участка согласно сведениям Единого государственного реестра недвижимости (Ркад), м2	864
5.	Оценка расхождения Р и Ркад (Р - Ркад), м2	-
6.	Предельные минимальный и максимальный размеры земельного участка (Рмин и Рмакс), м2	1100 -
7.	Кадастровый номер или иной государственный учетный номер (инвентарный) объекта недвижимости, расположенного на земельном участке	-
8.	Вид (виды) разрешенного использования	-
8.1.	Дополнительные сведения об использовании земельного участка	-
9.	Сведения о земельных участках (землях общего пользования, территории общего пользования), посредством которых обеспечивается доступ	Земли общего пользования
10.	Иные сведения	-

4. Пояснения к сведениям об уточняемом земельном участке с кадастровым номером 04:08:040101:822 :

1.	-

Сведения об уточняемых земельных участках, необходимые для исправления реестровых ошибок в сведениях о местоположении их границ

1. Сведения о характерных точках границ уточняемого земельного участка с кадастровым номером 04:08:040101:829 :

Система координат МСК-04, зона 1 **Зона №1**

Обозначение характерных точек границ	Координаты, м				Метод определения координат	Формулы, примененные для расчета средней квадратической погрешности определения координат характерных точек границ (Mt), с подставленными в такие формулы значениями и итоговые (вычисленные) значения Mt, м	Описание закрепления точки
	содержатся в Едином государственном реестре недвижимости		определены в результате выполнения комплексных кадастровых работ				
	X	Y	X	Y			
1	2	3	4	5	6	7	8
1010	472185.34	1275843.54	472186.42	1275842.88	Метод спутниковых геодезических измерений (определений)	-	деревянный столб
н2967У	-	-	472183.74	1275852.09	Метод спутниковых геодезических измерений (определений)	-	деревянный столб
н2968У	-	-	472181.72	1275859.38	Метод спутниковых геодезических измерений (определений)	-	деревянный столб
1011	472164.52	1275885.33	472174.92	1275877.86	Метод спутниковых геодезических измерений (определений)	-	деревянный столб
1012	472138.32	1275874.35	472137.11	1275864.35	Метод спутниковых геодезических измерений (определений)	-	деревянный столб
н2969У	-	-	472139.19	1275852.75	Метод спутниковых геодезических измерений (определений)	-	деревянный столб
н2970У	-	-	472141.00	1275848.75	Метод спутниковых геодезических измерений (определений)	-	деревянный столб
н2971У	-	-	472145.89	1275840.20	Метод спутниковых геодезических измерений (определений)	-	деревянный столб
н2972У	-	-	472164.98	1275798.20	Метод спутниковых геодезических измерений (определений)	-	деревянный столб

1. Сведения о характерных точках границ уточняемого земельного участка с кадастровым номером 04:08:040101:829 :

Система координат МСК-04, зона 1 **Зона №1**

Обозначение характерных точек границ	Координаты, м				Метод определения координат	Формулы, примененные для расчета средней квадратической погрешности определения координат характерных точек границ (Mt), с подставленными в такие формулы значениями и итоговые (вычисленные) значения Mt, м	Описание закрепления точки
	содержатся в Едином государственном реестре недвижимости		определены в результате выполнения комплексных кадастровых работ				
	X	Y	X	Y			
1	2	3	4	5	6	7	8
н2973У	-	-	472167.62	1275790.65	Метод спутниковых геодезических измерений (определений)	-	деревянный столб
н2974У	-	-	472169.72	1275784.65	Метод спутниковых геодезических измерений (определений)	-	деревянный столб
1013	472171.05	1275784.11	472171.05	1275784.11	Метод спутниковых геодезических измерений (определений)	-	деревянный столб
1014	472204.35	1275793.75	472204.35	1275793.75	Метод спутниковых геодезических измерений (определений)	-	деревянный столб
н2975У	-	-	472196.52	1275816.78	Метод спутниковых геодезических измерений (определений)	-	деревянный столб
1010	472185.34	1275843.54	472186.42	1275842.88	Метод спутниковых геодезических измерений (определений)	-	деревянный столб

2. Сведения о частях границ уточняемого земельного участка с кадастровым номером 04:08:040101:829 :

Обозначение части границ		Горизонтальное проложение (S), м	Описание прохождения части границ	Сведения о согласовании местоположения границ (согласовано/спорное)
от т.	до т.			
1	2	3	4	5
1010	н2967У	9.59	-	-
н2967У	н2968У	7.56	-	-
н2968У	1011	19.69	-	-
1011	1012	40.15	-	-
1012	н2969У	11.79	-	-
н2969У	н2970У	4.39	-	-
н2970У	н2971У	9.85	-	-
н2971У	н2972У	46.13	-	-

2. Сведения о частях границ уточняемого земельного участка с кадастровым номером 04:08:040101:829 :

Обозначение части границ		Горизонтальное проложение (S), м	Описание прохождения части границ	Сведения о согласовании местоположения границ (согласовано/спорное)
от т.	до т.			
1	2	3	4	5
н2972У	н2973У	8.00	-	-
н2973У	н2974У	6.36	-	-
н2974У	1013	1.44	-	-
1013	1014	34.67	-	-
1014	н2975У	24.32	-	-
н2975У	1010	27.99	-	-

3. Сведения о характеристиках уточняемого земельного участка с кадастровым номером 04:08:040101:829 :

№ п/п	Наименование характеристики	Значение характеристики
1	2	3
1.	Адрес земельного участка	-
1.1.	Сведения о местоположении земельного участка (при отсутствии адреса) в структурированном в соответствии с федеральной информационной адресной системой виде	-
1.2.	Дополнительные сведения о местоположении земельного участка	-
2.	Площадь земельного участка ± величина погрешности определения (вычисления) площади (Р ± ΔР), м2	3370 ± 20
3.	Формула, примененная для расчета предельной допустимой погрешности определения площади земельного участка, с подставленными значениями и итоговые (вычисленные) значения (ΔР), м2	ΔР=3.5*Mt*√P=3.5*0,1*√3370=20
4.	Площадь земельного участка согласно сведениям Единого государственного реестра недвижимости (Ркад), м2	3200
5.	Оценка расхождения Р и Ркад (Р - Ркад), м2	170
6.	Предельные минимальный и максимальный размеры земельного участка (Рмин и Рмакс), м2	1100 -
7.	Кадастровый номер или иной государственный учетный номер (инвентарный) объекта недвижимости, расположенного на земельном участке	-
8.	Вид (виды) разрешенного использования	-
8.1.	Дополнительные сведения об использовании земельного участка	-
9.	Сведения о земельных участках (землях общего пользования, территории общего пользования), посредством которых обеспечивается доступ	Земли общего пользования
10.	Иные сведения	-

4. Пояснения к сведениям об уточняемом земельном участке с кадастровым номером 04:08:040101:829 :

1.	-

Сведения об уточняемых земельных участках, необходимые для исправления реестровых ошибок в сведениях о местоположении их границ

1. Сведения о характерных точках границ уточняемого земельного участка с кадастровым номером 04:08:040101:830 :

Система координат МСК-04, зона 1 **Зона №1**

Обозначение характерных точек границ	Координаты, м				Метод определения координат	Формулы, примененные для расчета средней квадратической погрешности определения координат характерных точек границ (Mt), с подставленными в такие формулы значениями и итоговые (вычисленные) значения Mt, м	Описание закрепления точки
	содержатся в Едином государственном реестре недвижимости		определены в результате выполнения комплексных кадастровых работ				
	X	Y	X	Y			
1	2	3	4	5	6	7	8
1015	472590.96	1275029.71	472589.05	1275026.15	Метод спутниковых геодезических измерений (определений)	-	Закрепление отсутствует
1016	472567.07	1275084.29	472567.16	1275083.39	Метод спутниковых геодезических измерений (определений)	-	Закрепление отсутствует
1017	472540.63	1275077.05	472537.94	1275075.55	Метод спутниковых геодезических измерений (определений)	-	Закрепление отсутствует
1018	472563.37	1275020.21	472560.30	1275017.77	Метод спутниковых геодезических измерений (определений)	-	Закрепление отсутствует
1015	472590.96	1275029.71	472589.05	1275026.15	Метод спутниковых геодезических измерений (определений)	-	Закрепление отсутствует

2. Сведения о частях границ уточняемого земельного участка с кадастровым номером 04:08:040101:830 :

Обозначение части границ		Горизонтальное проложение (S), м	Описание прохождения части границ	Сведения о согласовании местоположения границ (согласовано/спорное)
от т.	до т.			
1	2	3	4	5
1015	1016	61.28	-	-
1016	1017	30.25	-	-
1017	1018	61.96	-	-
1018	1015	29.95	-	-

3. Сведения о характеристиках уточняемого земельного участка с кадастровым номером 04:08:040101:830 :

№ п/п	Наименование характеристики	Значение характеристики
1	2	3
1.	Адрес земельного участка	-
1.1.	Сведения о местоположении земельного участка (при отсутствии адреса) в структурированном в соответствии с федеральной информационной адресной системой виде	-
1.2.	Дополнительные сведения о местоположении земельного участка	-
2.	Площадь земельного участка ± величина погрешности определения (вычисления) площади (Р ± ΔР), м2	1846 ± 15
3.	Формула, примененная для расчета предельной допустимой погрешности определения площади земельного участка, с подставленными значениями и итоговые (вычисленные) значения (ΔР), м2	ΔР=3.5*Mt*√P=3.5*0,1*√1846=15
4.	Площадь земельного участка согласно сведениям Единого государственного реестра недвижимости (Ркад), м2	1700
5.	Оценка расхождения Р и Ркад (Р - Ркад), м2	146
6.	Предельные минимальный и максимальный размеры земельного участка (Рмин и Рмакс), м2	1100 -
7.	Кадастровый номер или иной государственный учетный номер (инвентарный) объекта недвижимости, расположенного на земельном участке	-
8.	Вид (виды) разрешенного использования	-
8.1.	Дополнительные сведения об использовании земельного участка	-
9.	Сведения о земельных участках (землях общего пользования, территории общего пользования), посредством которых обеспечивается доступ	Земли общего пользования
10.	Иные сведения	-

4. Пояснения к сведениям об уточняемом земельном участке с кадастровым номером 04:08:040101:830 :

1.	-

Сведения об уточняемых земельных участках, необходимые для исправления реестровых ошибок в сведениях о местоположении их границ

1. Сведения о характерных точках границ уточняемого земельного участка с кадастровым номером 04:08:040101:833 :

Система координат МСК-04, зона 1 **Зона №1**

Обозначение характерных точек границ	Координаты, м				Метод определения координат	Формулы, примененные для расчета средней квадратической погрешности определения координат характерных точек границ (Mt), с подставленными в такие формулы значениями и итоговые (вычисленные) значения Mt, м	Описание закрепления точки
	содержатся в Едином государственном реестре недвижимости		определены в результате выполнения комплексных кадастровых работ				
	X	Y	X	Y			
1	2	3	4	5	6	7	8
953	472825.04	1274136.41	472825.04	1274136.41	Метод спутниковых геодезических измерений (определений)	-	Временный межевой знак
964	472779.97	1274114.89	472779.97	1274114.89	Метод спутниковых геодезических измерений (определений)	-	Временный межевой знак
963	472771.96	1274112.79	472771.96	1274112.79	Метод спутниковых геодезических измерений (определений)	-	Временный межевой знак
1019	472774.56	1274108.58	472774.56	1274108.58	Метод спутниковых геодезических измерений (определений)	-	Временный межевой знак
1020	472766.65	1274104.43	472766.65	1274104.43	Метод спутниковых геодезических измерений (определений)	-	Временный межевой знак
1021	472783.36	1274078.12	472783.36	1274078.12	Метод спутниковых геодезических измерений (определений)	-	Временный межевой знак
1022	472827.29	1274112.55	472829.97	1274114.07	Метод спутниковых геодезических измерений (определений)	-	Временный межевой знак
953	472825.04	1274136.41	472825.04	1274136.41	Метод спутниковых геодезических измерений (определений)	-	Временный межевой знак

2. Сведения о частях границ уточняемого земельного участка с кадастровым номером 04:08:040101:833 :

Обозначение части границ		Горизонтальное проложение (S), м	Описание прохождения части границ	Сведения о согласовании местоположения границ (согласовано/спорное)
от т.	до т.			
1	2	3	4	5
953	964	49.94	-	-
964	963	8.28	-	-
963	1019	4.95	-	-
1019	1020	8.93	-	-
1020	1021	31.17	-	-
1021	1022	58.86	-	-
1022	953	22.88	-	-

3. Сведения о характеристиках уточняемого земельного участка с кадастровым номером 04:08:040101:833 :

№ п/п	Наименование характеристики	Значение характеристики
1	2	3
1.	Адрес земельного участка	-
1.1.	Сведения о местоположении земельного участка (при отсутствии адреса) в структурированном в соответствии с федеральной информационной адресной системой виде	-
1.2.	Дополнительные сведения о местоположении земельного участка	-
2.	Площадь земельного участка ± величина погрешности определения (вычисления) площади (Р ± ΔР), м2	1743 ± 15
3.	Формула, примененная для расчета предельной допустимой погрешности определения площади земельного участка, с подставленными значениями и итоговые (вычисленные) значения (ΔР), м2	ΔР=3.5*Mt*√P=3.5*0,1*√1743=15
4.	Площадь земельного участка согласно сведениям Единого государственного реестра недвижимости (Ркад), м2	1696
5.	Оценка расхождения Р и Ркад (Р - Ркад), м2	47
6.	Предельные минимальный и максимальный размеры земельного участка (Рмин и Рмакс), м2	1100 -
7.	Кадастровый номер или иной государственный учетный номер (инвентарный) объекта недвижимости, расположенного на земельном участке	-
8.	Вид (виды) разрешенного использования	-
8.1.	Дополнительные сведения об использовании земельного участка	-
9.	Сведения о земельных участках (землях общего пользования, территории общего пользования), посредством которых обеспечивается доступ	Земли общего пользования
10.	Иные сведения	-

4. Пояснения к сведениям об уточняемом земельном участке с кадастровым номером 04:08:040101:833 :

1.	-

Сведения об уточняемых земельных участках, необходимые для исправления реестровых ошибок в сведениях о местоположении их границ

1. Сведения о характерных точках границ уточняемого земельного участка с кадастровым номером 04:08:040101:908 :

Система координат МСК-04, зона 1 **Зона №1**

Обозначение характерных точек границ	Координаты, м				Метод определения координат	Формулы, примененные для расчета средней квадратической погрешности определения координат характерных точек границ (Mt), с подставленными в такие формулы значениями и итоговые (вычисленные) значения Mt, м	Описание закрепления точки
	содержатся в Едином государственном реестре недвижимости		определены в результате выполнения комплексных кадастровых работ				
	X	Y	X	Y			
1	2	3	4	5	6	7	8
919	472180.32	1274753.94	472178.21	1274753.94	Метод спутниковых геодезических измерений (определений)	-	Закрепление отсутствует
922	472130.66	1274748.00	472130.07	1274745.51	Метод спутниковых геодезических измерений (определений)	-	Закрепление отсутствует
1023	472131.02	1274714.83	472129.85	1274712.43	Метод спутниковых геодезических измерений (определений)	-	Закрепление отсутствует
1024	472182.82	1274720.41	472179.85	1274717.93	Метод спутниковых геодезических измерений (определений)	-	Закрепление отсутствует
919	472180.32	1274753.94	472178.21	1274753.94	Метод спутниковых геодезических измерений (определений)	-	Закрепление отсутствует

2. Сведения о частях границ уточняемого земельного участка с кадастровым номером 04:08:040101:908 :

Обозначение части границ		Горизонтальное проложение (S), м	Описание прохождения части границ	Сведения о согласовании местоположения границ (согласовано/спорное)
от т.	до т.			
1	2	3	4	5
919	922	48.87	-	-
922	1023	33.08	-	-
1023	1024	50.30	-	-
1024	919	36.05	-	-

3. Сведения о характеристиках уточняемого земельного участка с кадастровым номером 04:08:040101:908 :

№ п/п	Наименование характеристики	Значение характеристики
1	2	3
1.	Адрес земельного участка	-
1.1.	Сведения о местоположении земельного участка (при отсутствии адреса) в структурированном в соответствии с федеральной информационной адресной системой виде	-
1.2.	Дополнительные сведения о местоположении земельного участка	-
2.	Площадь земельного участка ± величина погрешности определения (вычисления) площади (Р ± ΔР), м2	1700 ± 14
3.	Формула, примененная для расчета предельной допустимой погрешности определения площади земельного участка, с подставленными значениями и итоговые (вычисленные) значения (ΔР), м2	ΔР=3.5*Mt*√P=3.5*0,1*√1700=14
4.	Площадь земельного участка согласно сведениям Единого государственного реестра недвижимости (Ркад), м2	1700
5.	Оценка расхождения Р и Ркад (Р - Ркад), м2	-
6.	Предельные минимальный и максимальный размеры земельного участка (Рмин и Рмакс), м2	1100 -
7.	Кадастровый номер или иной государственный учетный номер (инвентарный) объекта недвижимости, расположенного на земельном участке	-
8.	Вид (виды) разрешенного использования	-
8.1.	Дополнительные сведения об использовании земельного участка	-
9.	Сведения о земельных участках (землях общего пользования, территории общего пользования), посредством которых обеспечивается доступ	Земли общего пользования
10.	Иные сведения	-

4. Пояснения к сведениям об уточняемом земельном участке с кадастровым номером 04:08:040101:908 :

1.	-

Сведения об уточняемых земельных участках, необходимые для исправления реестровых ошибок в сведениях о местоположении их границ

1. Сведения о характерных точках границ уточняемого земельного участка с кадастровым номером 04:08:040101:909 :

Система координат МСК-04, зона 1 **Зона №1**

Обозначение характерных точек границ	Координаты, м				Метод определения координат	Формулы, примененные для расчета средней квадратической погрешности определения координат характерных точек границ (Mt), с подставленными в такие формулы значениями и итоговые (вычисленные) значения Mt, м	Описание закрепления точки
	содержатся в Едином государственном реестре недвижимости		определены в результате выполнения комплексных кадастровых работ				
	X	Y	X	Y			
1	2	3	4	5	6	7	8
1025	472160.16	1274999.74	472160.16	1274999.74	Метод спутниковых геодезических измерений (определений)	-	Временный межевой знак
н2976У	-	-	472149.66	1275039.18	Метод спутниковых геодезических измерений (определений)	-	Временный межевой знак
н2977У	-	-	472149.43	1275041.32	Метод спутниковых геодезических измерений (определений)	-	Временный межевой знак
1026	472148.77	1275039.38	472148.03	1275043.05	Метод спутниковых геодезических измерений (определений)	-	Временный межевой знак
1027	472108.14	1275030.27	472106.34	1275031.33	Метод спутниковых геодезических измерений (определений)	-	Временный межевой знак
1028	472114.81	1274991.84	472114.81	1274991.84	Метод спутниковых геодезических измерений (определений)	-	Временный межевой знак
1029	472143.05	1275000.63	472143.05	1275000.63	Метод спутниковых геодезических измерений (определений)	-	Временный межевой знак
1030	472144.25	1274997.40	472144.25	1274997.40	Метод спутниковых геодезических измерений (определений)	-	Временный межевой знак
1031	472150.20	1274999.11	472150.20	1274999.11	Метод спутниковых геодезических измерений (определений)	-	Временный межевой знак

1. Сведения о характерных точках границ уточняемого земельного участка с кадастровым номером 04:08:040101:909 :

Система координат МСК-04, зона 1 **Зона №1**

Обозначение характерных точек границ	Координаты, м				Метод определения координат	Формулы, примененные для расчета средней квадратической погрешности определения координат характерных точек границ (Mt), с подставленными в такие формулы значениями и итоговые (вычисленные) значения Mt, м	Описание закрепления точки
	содержатся в Едином государственном реестре недвижимости		определены в результате выполнения комплексных кадастровых работ				
	X	Y	X	Y			
1	2	3	4	5	6	7	8
1032	472151.28	1274996.68	472151.28	1274996.68	Метод спутниковых геодезических измерений (определений)	-	Временный межевой знак
1025	472160.16	1274999.74	472160.16	1274999.74	Метод спутниковых геодезических измерений (определений)	-	Временный межевой знак

2. Сведения о частях границ уточняемого земельного участка с кадастровым номером 04:08:040101:909 :

Обозначение части границ		Горизонтальное проложение (S), м	Описание прохождения части границ	Сведения о согласовании местоположения границ (согласовано/спорное)
от т.	до т.			
1	2	3	4	5
1025	н2976У	40.81	-	-
н2976У	н2977У	2.15	-	-
н2977У	1026	2.23	-	-
1026	1027	43.31	-	-
1027	1028	40.39	-	-
1028	1029	29.58	-	-
1029	1030	3.45	-	-
1030	1031	6.19	-	-
1031	1032	2.66	-	-
1032	1025	9.39	-	-

3. Сведения о характеристиках уточняемого земельного участка с кадастровым номером 04:08:040101:909 :

№ п/п	Наименование характеристики	Значение характеристики
1	2	3
1.	Адрес земельного участка	-
1.1.	Сведения о местоположении земельного участка (при отсутствии адреса) в структурированном в соответствии с федеральной информационной адресной системой виде	-
1.2.	Дополнительные сведения о местоположении земельного участка	-
2.	Площадь земельного участка ± величина погрешности определения (вычисления) площади (P ± ΔP), м2	1861 ± 15

3. Сведения о характеристиках уточняемого земельного участка с кадастровым номером 04:08:040101:909 :

№ п/п	Наименование характеристики	Значение характеристики
1	2	3
3.	Формула, примененная для расчета предельной допустимой погрешности определения площади земельного участка, с подставленными значениями и итоговые (вычисленные) значения (ΔР), м2	ΔР=3.5*Mt*√P=3.5*0,1*√1861=15
4.	Площадь земельного участка согласно сведениям Единого государственного реестра недвижимости (Ркад), м2	1700
5.	Оценка расхождения Р и Ркад (Р - Ркад), м2	161
6.	Предельные минимальный и максимальный размеры земельного участка (Рмин и Рмакс), м2	1100 -
7.	Кадастровый номер или иной государственный учетный номер (инвентарный) объекта недвижимости, расположенного на земельном участке	-
8.	Вид (виды) разрешенного использования	-
8.1.	Дополнительные сведения об использовании земельного участка	-
9.	Сведения о земельных участках (землях общего пользования, территории общего пользования), посредством которых обеспечивается доступ	Земли общего пользования
10.	Иные сведения	-

4. Пояснения к сведениям об уточняемом земельном участке с кадастровым номером 04:08:040101:909 :

1.	-

Сведения об уточняемых земельных участках, необходимые для исправления реестровых ошибок в сведениях о местоположении их границ

1. Сведения о характерных точках границ уточняемого земельного участка с кадастровым номером 04:08:040101:913 :

Система координат МСК-04, зона 1 **Зона №1**

Обозначение характерных точек границ	Координаты, м				Метод определения координат	Формулы, примененные для расчета средней квадратической погрешности определения координат характерных точек границ (Mt), с подставленными в такие формулы значениями и итоговые (вычисленные) значения Mt, м	Описание закрепления точки
	содержатся в Едином государственном реестре недвижимости		определены в результате выполнения комплексных кадастровых работ				
	X	Y	X	Y			
1	2	3	4	5	6	7	8
1033	472966.01	1274147.47	472953.57	1274128.58	Метод спутниковых геодезических измерений (определений)	-	Столб деревянный
1034	472979.74	1274162.23	472965.35	1274142.98	Метод спутниковых геодезических измерений (определений)	-	Столб деревянный
1035	472971.66	1274170.07	472954.82	1274151.37	Метод спутниковых геодезических измерений (определений)	-	Столб деревянный
1036	472965.34	1274175.95	472948.44	1274156.67	Метод спутниковых геодезических измерений (определений)	-	Столб деревянный
1037	472951.78	1274160.85	472936.82	1274142.09	Метод спутниковых геодезических измерений (определений)	-	Столб деревянный
1033	472966.01	1274147.47	472953.57	1274128.58	Метод спутниковых геодезических измерений (определений)	-	Столб деревянный

2. Сведения о частях границ уточняемого земельного участка с кадастровым номером 04:08:040101:913 :

Обозначение части границ		Горизонтальное проложение (S), м	Описание прохождения части границ	Сведения о согласовании местоположения границ (согласовано/спорное)
от т.	до т.			
1	2	3	4	5
1033	1034	18.60	-	-
1034	1035	13.46	-	-
1035	1036	8.29	-	-
1036	1037	18.64	-	-
1037	1033	21.52	-	-

3. Сведения о характеристиках уточняемого земельного участка с кадастровым номером 04:08:040101:913 :

№ п/п	Наименование характеристики	Значение характеристики
1	2	3
1.	Адрес земельного участка	-
1.1.	Сведения о местоположении земельного участка (при отсутствии адреса) в структурированном в соответствии с федеральной информационной адресной системой виде	-
1.2.	Дополнительные сведения о местоположении земельного участка	-
2.	Площадь земельного участка ± величина погрешности определения (вычисления) площади (Р ± ΔР), м2	402 ± 7
3.	Формула, примененная для расчета предельной допустимой погрешности определения площади земельного участка, с подставленными значениями и итоговые (вычисленные) значения (ΔР), м2	ΔР=3.5*Mt*√P=3.5*0,1*√402=7
4.	Площадь земельного участка согласно сведениям Единого государственного реестра недвижимости (Ркад), м2	400
5.	Оценка расхождения Р и Ркад (Р - Ркад), м2	2
6.	Предельные минимальный и максимальный размеры земельного участка (Рмин и Рмакс), м2	1100 -
7.	Кадастровый номер или иной государственный учетный номер (инвентарный) объекта недвижимости, расположенного на земельном участке	-
8.	Вид (виды) разрешенного использования	-
8.1.	Дополнительные сведения об использовании земельного участка	-
9.	Сведения о земельных участках (землях общего пользования, территории общего пользования), посредством которых обеспечивается доступ	Земли общего пользования
10.	Иные сведения	-

4. Пояснения к сведениям об уточняемом земельном участке с кадастровым номером 04:08:040101:913 :

1.	-

Сведения об уточняемых земельных участках, необходимые для исправления реестровых ошибок в сведениях о местоположении их границ

1. Сведения о характерных точках границ уточняемого земельного участка с кадастровым номером 04:08:040101:914 :

Система координат МСК-04, зона 1 **Зона №1**

Обозначение характерных точек границ	Координаты, м				Метод определения координат	Формулы, примененные для расчета средней квадратической погрешности определения координат характерных точек границ (Mt), с подставленными в такие формулы значениями и итоговые (вычисленные) значения Mt, м	Описание закрепления точки
	содержатся в Едином государственном реестре недвижимости		определены в результате выполнения комплексных кадастровых работ				
	X	Y	X	Y			
1	2	3	4	5	6	7	8
1038	472971.84	1274116.99	472970.75	1274114.72	Метод спутниковых геодезических измерений (определений)	-	Столб деревянный
1039	472997.96	1274144.57	472997.96	1274144.57	Метод спутниковых геодезических измерений (определений)	-	Столб деревянный
1034	472979.74	1274162.23	472974.08	1274167.72	Метод спутниковых геодезических измерений (определений)	-	Столб деревянный
1033	472966.01	1274147.47	472954.71	1274164.11	Метод спутниковых геодезических измерений (определений)	-	Столб деревянный
1036	-	-	472948.44	1274156.67	Метод спутниковых геодезических измерений (определений)	-	Столб деревянный
1037	472951.78	1274160.85	472965.35	1274142.98	Метод спутниковых геодезических измерений (определений)	-	Столб деревянный
1040	472940.08	1274147.82	472953.57	1274128.58	Метод спутниковых геодезических измерений (определений)	-	Столб деревянный
1038	472971.84	1274116.99	472970.75	1274114.72	Метод спутниковых геодезических измерений (определений)	-	Столб деревянный

2. Сведения о частях границ уточняемого земельного участка с кадастровым номером 04:08:040101:914 :

Обозначение части границ		Горизонтальное проложение (S), м	Описание прохождения части границ	Сведения о согласовании местоположения границ (согласовано/спорное)
от т.	до т.			
1	2	3	4	5
1038	1039	40.39	-	-
1039	1034	33.26	-	-
1034	1033	19.70	-	-
1033	1036	9.73	-	-
1036	1037	21.76	-	-
1037	1040	18.60	-	-
1040	1038	22.07	-	-

3. Сведения о характеристиках уточняемого земельного участка с кадастровым номером 04:08:040101:914 :

№ п/п	Наименование характеристики	Значение характеристики
1	2	3
1.	Адрес земельного участка	-
1.1.	Сведения о местоположении земельного участка (при отсутствии адреса) в структурированном в соответствии с федеральной информационной адресной системой виде	-
1.2.	Дополнительные сведения о местоположении земельного участка	-
2.	Площадь земельного участка ± величина погрешности определения (вычисления) площади (Р ± ΔР), м2	1397 ± 13
3.	Формула, примененная для расчета предельной допустимой погрешности определения площади земельного участка, с подставленными значениями и итоговые (вычисленные) значения (ΔР), м2	ΔР=3.5*Mt*√P=3.5*0,1*√1397=13
4.	Площадь земельного участка согласно сведениям Единого государственного реестра недвижимости (Ркад), м2	1299
5.	Оценка расхождения Р и Ркад (Р - Ркад), м2	98
6.	Предельные минимальный и максимальный размеры земельного участка (Рмин и Рмакс), м2	1100 -
7.	Кадастровый номер или иной государственный учетный номер (инвентарный) объекта недвижимости, расположенного на земельном участке	-
8.	Вид (виды) разрешенного использования	-
8.1.	Дополнительные сведения об использовании земельного участка	-
9.	Сведения о земельных участках (землях общего пользования, территории общего пользования), посредством которых обеспечивается доступ	Земли общего пользования
10.	Иные сведения	-

4. Пояснения к сведениям об уточняемом земельном участке с кадастровым номером 04:08:040101:914 :

1.	-

Сведения об уточняемых земельных участках, необходимые для исправления реестровых ошибок в сведениях о местоположении их границ

1. Сведения о характерных точках границ уточняемого земельного участка с кадастровым номером 04:08:040101:916 :

Система координат МСК-04, зона 1 **Зона №1**

Обозначение характерных точек границ	Координаты, м				Метод определения координат	Формулы, примененные для расчета средней квадратической погрешности определения координат характерных точек границ (Mt), с подставленными в такие формулы значениями и итоговые (вычисленные) значения Mt, м	Описание закрепления точки
	содержатся в Едином государственном реестре недвижимости		определены в результате выполнения комплексных кадастровых работ				
	X	Y	X	Y			
1	2	3	4	5	6	7	8
1041	473011.30	1274244.57	473013.33	1274242.86	Метод спутниковых геодезических измерений (определений)	-	Столб деревянный
1042	472996.71	1274259.64	472996.71	1274259.64	Метод спутниковых геодезических измерений (определений)	-	Столб деревянный
1043	472983.23	1274246.21	472983.23	1274246.21	Метод спутниковых геодезических измерений (определений)	-	Столб деревянный
1044	472960.16	1274270.04	472960.16	1274270.04	Метод спутниковых геодезических измерений (определений)	-	Столб деревянный
1045	472930.49	1274239.77	472930.49	1274239.77	Метод спутниковых геодезических измерений (определений)	-	Столб деревянный
1046	472969.32	1274201.03	472970.85	1274199.73	Метод спутниковых геодезических измерений (определений)	-	Столб деревянный
1041	473011.30	1274244.57	473013.33	1274242.86	Метод спутниковых геодезических измерений (определений)	-	Столб деревянный

2. Сведения о частях границ уточняемого земельного участка с кадастровым номером 04:08:040101:916 :

Обозначение части границ		Горизонтальное проложение (S), м	Описание прохождения части границ	Сведения о согласовании местоположения границ (согласовано/спорное)
от т.	до т.			
1	2	3	4	5
1041	1042	23.62	-	-
1042	1043	19.03	-	-

2. Сведения о частях границ уточняемого земельного участка с кадастровым номером 04:08:040101:916 :

Обозначение части границ		Горизонтальное проложение (S), м	Описание прохождения части границ	Сведения о согласовании местоположения границ (согласовано/спорное)
от т.	до т.			
1	2	3	4	5
1043	1044	33.17	-	-
1044	1045	42.39	-	-
1045	1046	56.85	-	-
1046	1041	60.54	-	-

3. Сведения о характеристиках уточняемого земельного участка с кадастровым номером 04:08:040101:916 :

№ п/п	Наименование характеристики	Значение характеристики
1	2	3
1.	Адрес земельного участка	-
1.1.	Сведения о местоположении земельного участка (при отсутствии адреса) в структурированном в соответствии с федеральной информационной адресной системой виде	-
1.2.	Дополнительные сведения о местоположении земельного участка	-
2.	Площадь земельного участка ± величина погрешности определения (вычисления) площади (Р ± ΔР), м2	2833 ± 19
3.	Формула, примененная для расчета предельной допустимой погрешности определения площади земельного участка, с подставленными значениями и итоговые (вычисленные) значения (ΔР), м2	ΔР=3.5*Mt*√P=3.5*0,1*√2833=19
4.	Площадь земельного участка согласно сведениям Единого государственного реестра недвижимости (Ркад), м2	2694
5.	Оценка расхождения Р и Ркад (Р - Ркад), м2	139
6.	Предельные минимальный и максимальный размеры земельного участка (Рмин и Рмакс), м2	1100 -
7.	Кадастровый номер или иной государственный учетный номер (инвентарный) объекта недвижимости, расположенного на земельном участке	-
8.	Вид (виды) разрешенного использования	-
8.1.	Дополнительные сведения об использовании земельного участка	-
9.	Сведения о земельных участках (землях общего пользования, территории общего пользования), посредством которых обеспечивается доступ	Земли общего пользования
10.	Иные сведения	-

4. Пояснения к сведениям об уточняемом земельном участке с кадастровым номером 04:08:040101:916 :

1.	-

Сведения об уточняемых земельных участках, необходимые для исправления реестровых ошибок в сведениях о местоположении их границ

1. Сведения о характерных точках границ уточняемого земельного участка с кадастровым номером 04:08:040101:920 :

Система координат МСК-04, зона 1 **Зона №1**

Обозначение характерных точек границ	Координаты, м				Метод определения координат	Формулы, примененные для расчета средней квадратической погрешности определения координат характерных точек границ (Mt), с подставленными в такие формулы значениями и итоговые (вычисленные) значения Mt, м	Описание закрепления точки
	содержатся в Едином государственном реестре недвижимости		определены в результате выполнения комплексных кадастровых работ				
	X	Y	X	Y			
1	2	3	4	5	6	7	8
1047	472155.88	1275929.78	472155.88	1275929.78	Метод спутниковых геодезических измерений (определений)	-	Столб деревянный
н2981У	-	-	472150.01	1275927.48	Метод спутниковых геодезических измерений (определений)	-	Столб деревянный
н2982У	-	-	472149.49	1275929.23	Метод спутниковых геодезических измерений (определений)	-	Столб деревянный
1048	472120.88	1275916.07	472120.24	1275917.23	Метод спутниковых геодезических измерений (определений)	-	Столб деревянный
1049	472135.53	1275873.16	472135.53	1275873.16	Метод спутниковых геодезических измерений (определений)	-	Столб деревянный
1050	472138.60	1275874.47	472138.60	1275874.47	Метод спутниковых геодезических измерений (определений)	-	Столб деревянный
1051	472164.90	1275885.49	472161.33	1275883.71	Метод спутниковых геодезических измерений (определений)	-	Столб деревянный
н2519У	-	-	472167.20	1275884.61	Метод спутниковых геодезических измерений (определений)	-	Столб деревянный
1052	472170.82	1275888.12	472171.87	1275885.72	Метод спутниковых геодезических измерений (определений)	-	Столб деревянный

1. Сведения о характерных точках границ уточняемого земельного участка с кадастровым номером 04:08:040101:920 :

Система координат МСК-04, зона 1 **Зона №1**

Обозначение характерных точек границ	Координаты, м				Метод определения координат	Формулы, примененные для расчета средней квадратической погрешности определения координат характерных точек границ (Mt), с подставленными в такие формулы значениями и итоговые (вычисленные) значения Mt, м	Описание закрепления точки
	содержатся в Едином государственном реестре недвижимости		определены в результате выполнения комплексных кадастровых работ				
	X	Y	X	Y			
1	2	3	4	5	6	7	8
1047	472155.88	1275929.78	472155.88	1275929.78	Метод спутниковых геодезических измерений (определений)	-	Столб деревянный

2. Сведения о частях границ уточняемого земельного участка с кадастровым номером 04:08:040101:920 :

Обозначение части границ		Горизонтальное проложение (S), м	Описание прохождения части границ	Сведения о согласовании местоположения границ (согласовано/спорное)
от т.	до т.			
1	2	3	4	5
1047	н2981У	6.30	-	-
н2981У	н2982У	1.83	-	-
н2982У	1048	31.62	-	-
1048	1049	46.65	-	-
1049	1050	3.34	-	-
1050	1051	24.54	-	-
1051	н2519У	5.94	-	-
н2519У	1052	4.80	-	-
1052	1047	46.87	-	-

3. Сведения о характеристиках уточняемого земельного участка с кадастровым номером 04:08:040101:920 :

№ п/п	Наименование характеристики	Значение характеристики
1	2	3
1.	Адрес земельного участка	-
1.1.	Сведения о местоположении земельного участка (при отсутствии адреса) в структурированном в соответствии с федеральной информационной адресной системой виде	-
1.2.	Дополнительные сведения о местоположении земельного участка	-
2.	Площадь земельного участка ± величина погрешности определения (вычисления) площади (Р ± ΔР), м2	1778 ± 15
3.	Формула, примененная для расчета предельной допустимой погрешности определения площади земельного участка, с подставленными значениями и итоговые (вычисленные) значения (ΔР), м2	ΔР=3.5*Mt*√P=3.5*0,1*√1778=15
4.	Площадь земельного участка согласно сведениям Единого государственного реестра недвижимости (Ркад), м2	1700
5.	Оценка расхождения Р и Ркад (Р - Ркад), м2	78

3. Сведения о характеристиках уточняемого земельного участка с кадастровым номером 04:08:040101:920 :

№ п/п	Наименование характеристики	Значение характеристики
1	2	3
6.	Предельные минимальный и максимальный размеры земельного участка (Рмин и Рмакс), м2	1100 -
7.	Кадастровый номер или иной государственный учетный номер (инвентарный) объекта недвижимости, расположенного на земельном участке	-
8.	Вид (виды) разрешенного использования	-
8.1.	Дополнительные сведения об использовании земельного участка	-
9.	Сведения о земельных участках (землях общего пользования, территории общего пользования), посредством которых обеспечивается доступ	Земли общего пользования
10.	Иные сведения	-

4. Пояснения к сведениям об уточняемом земельном участке с кадастровым номером 04:08:040101:920 :

1.	-

Сведения об уточняемых земельных участках, необходимые для исправления реестровых ошибок в сведениях о местоположении их границ

1. Сведения о характерных точках границ уточняемого земельного участка с кадастровым номером 04:08:040101:925 :

Система координат МСК-04, зона 1 **Зона №1**

Обозначение характерных точек границ	Координаты, м				Метод определения координат	Формулы, примененные для расчета средней квадратической погрешности определения координат характерных точек границ (Mt), с подставленными в такие формулы значениями и итоговые (вычисленные) значения Mt, м	Описание закрепления точки
	содержатся в Едином государственном реестре недвижимости		определены в результате выполнения комплексных кадастровых работ				
	X	Y	X	Y			
1	2	3	4	5	6	7	8
1053	472351.44	1275228.14	472352.94	1275229.01	Метод спутниковых геодезических измерений (определений)	-	-
1054	472347.28	1275228.88	472348.78	1275229.75	Метод спутниковых геодезических измерений (определений)	-	-
1055	472317.56	1275213.54	472319.06	1275214.41	Метод спутниковых геодезических измерений (определений)	-	-
1056	472317.37	1275208.21	472318.87	1275209.08	Метод спутниковых геодезических измерений (определений)	-	-
1057	472334.15	1275174.99	472335.65	1275175.86	Метод спутниковых геодезических измерений (определений)	-	-
1058	472366.42	1275191.44	472367.92	1275192.31	Метод спутниковых геодезических измерений (определений)	-	-
1059	472365.14	1275193.81	472366.64	1275194.68	Метод спутниковых геодезических измерений (определений)	-	-
1060	472367.31	1275196.25	472368.81	1275197.12	Метод спутниковых геодезических измерений (определений)	-	-
1053	472351.44	1275228.14	472352.94	1275229.01	Метод спутниковых геодезических измерений (определений)	-	-

2. Сведения о частях границ уточняемого земельного участка с кадастровым номером 04:08:040101:925 :

Обозначение части границ		Горизонтальное проложение (S), м	Описание прохождения части границ	Сведения о согласовании местоположения границ (согласовано/спорное)
от т.	до т.			
1	2	3	4	5
1053	1054	4.23	-	-
1054	1055	33.45	-	-
1055	1056	5.33	-	-
1056	1057	37.22	-	-
1057	1058	36.22	-	-
1058	1059	2.69	-	-
1059	1060	3.27	-	-
1060	1053	35.62	-	-

3. Сведения о характеристиках уточняемого земельного участка с кадастровым номером 04:08:040101:925 :

№ п/п	Наименование характеристики	Значение характеристики
1	2	3
1.	Адрес земельного участка	-
1.1.	Сведения о местоположении земельного участка (при отсутствии адреса) в структурированном в соответствии с федеральной информационной адресной системой виде	-
1.2.	Дополнительные сведения о местоположении земельного участка	-
2.	Площадь земельного участка ± величина погрешности определения (вычисления) площади (Р ± ΔР), м2	1629 ± 14
3.	Формула, примененная для расчета предельной допустимой погрешности определения площади земельного участка, с подставленными значениями и итоговые (вычисленные) значения (ΔР), м2	ΔР=3.5*Mt*√P=3.5*0,1*√1629=14
4.	Площадь земельного участка согласно сведениям Единого государственного реестра недвижимости (Ркад), м2	1629
5.	Оценка расхождения Р и Ркад (Р - Ркад), м2	-
6.	Предельные минимальный и максимальный размеры земельного участка (Рмин и Рмакс), м2	1100 -
7.	Кадастровый номер или иной государственный учетный номер (инвентарный) объекта недвижимости, расположенного на земельном участке	-
8.	Вид (виды) разрешенного использования	-
8.1.	Дополнительные сведения об использовании земельного участка	-
9.	Сведения о земельных участках (землях общего пользования, территории общего пользования), посредством которых обеспечивается доступ	Земли общего пользования
10.	Иные сведения	-

4. Пояснения к сведениям об уточняемом земельном участке с кадастровым номером 04:08:040101:925 :

1.	-

Сведения об уточняемых земельных участках, необходимые для исправления реестровых ошибок в сведениях о местоположении их границ

1. Сведения о характерных точках границ уточняемого земельного участка с кадастровым номером 04:08:040101:935 :

Система координат МСК-04, зона 1 **Зона №1**

Обозначение характерных точек границ	Координаты, м				Метод определения координат	Формулы, примененные для расчета средней квадратической погрешности определения координат характерных точек границ (Mt), с подставленными в такие формулы значениями и итоговые (вычисленные) значения Mt, м	Описание закрепления точки
	содержатся в Едином государственном реестре недвижимости		определены в результате выполнения комплексных кадастровых работ				
	X	Y	X	Y			
1	2	3	4	5	6	7	8
1061	472031.39	1275150.76	472032.14	1275150.48	Метод спутниковых геодезических измерений (определений)	-	Столб деревянный
н2956У	-	-	472032.83	1275155.11	Метод спутниковых геодезических измерений (определений)	-	Столб деревянный
1062	472034.32	1275168.91	472035.94	1275168.51	Метод спутниковых геодезических измерений (определений)	-	Столб деревянный
1063	471995.85	1275177.53	471995.85	1275177.53	Метод спутниковых геодезических измерений (определений)	-	Столб деревянный
1064	471988.00	1275197.00	471988.00	1275197.00	Метод спутниковых геодезических измерений (определений)	-	Столб деревянный
1065	471981.38	1275217.27	471981.38	1275217.27	Метод спутниковых геодезических измерений (определений)	-	Столб деревянный
1066	471975.62	1275215.56	471975.62	1275215.56	Метод спутниковых геодезических измерений (определений)	-	Столб деревянный
1067	471973.57	1275210.73	471973.57	1275210.73	Метод спутниковых геодезических измерений (определений)	-	Столб деревянный
н2987У	-	-	471972.56	1275207.77	Метод спутниковых геодезических измерений (определений)	-	Столб деревянный

1. Сведения о характерных точках границ уточняемого земельного участка с кадастровым номером 04:08:040101:935 :

Система координат МСК-04, зона 1 **Зона №1**

Обозначение характерных точек границ	Координаты, м				Метод определения координат	Формулы, примененные для расчета средней квадратической погрешности определения координат характерных точек границ (Mt), с подставленными в такие формулы значениями и итоговые (вычисленные) значения Mt, м	Описание закрепления точки
	содержатся в Едином государственном реестре недвижимости		определены в результате выполнения комплексных кадастровых работ				
	X	Y	X	Y			
1	2	3	4	5	6	7	8
1068	471978.03	1275198.19	-	-	-	0.1	Столб деревянный
1069	471978.74	1275160.05	471978.74	1275160.05	Метод спутниковых геодезических измерений (определений)	-	Столб деревянный
1061	472031.39	1275150.76	472032.14	1275150.48	Метод спутниковых геодезических измерений (определений)	-	Столб деревянный

2. Сведения о частях границ уточняемого земельного участка с кадастровым номером 04:08:040101:935 :

Обозначение части границ		Горизонтальное проложение (S), м	Описание прохождения части границ	Сведения о согласовании местоположения границ (согласовано/спорное)
от т.	до т.			
1	2	3	4	5
1061	н2956У	4.68	-	-
н2956У	1062	13.76	-	-
1062	1063	41.09	-	-
1063	1064	20.99	-	-
1064	1065	21.32	-	-
1065	1066	6.01	-	-
1066	1067	5.25	-	-
1067	н2987У	3.13	-	-
н2987У	1069	48.12	-	-
1069	1061	54.25	-	-

3. Сведения о характеристиках уточняемого земельного участка с кадастровым номером 04:08:040101:935 :

№ п/п	Наименование характеристики	Значение характеристики
1	2	3
1.	Адрес земельного участка	-
1.1.	Сведения о местоположении земельного участка (при отсутствии адреса) в структурированном в соответствии с федеральной информационной адресной системой виде	-
1.2.	Дополнительные сведения о местоположении земельного участка	-
2.	Площадь земельного участка ± величина погрешности определения (вычисления) площади (Р ± ΔР), м2	1636 ± 14

3. Сведения о характеристиках уточняемого земельного участка с кадастровым номером 04:08:040101:935 :

№ п/п	Наименование характеристики	Значение характеристики
1	2	3
3.	Формула, примененная для расчета предельной допустимой погрешности определения площади земельного участка, с подставленными значениями и итоговые (вычисленные) значения (ΔР), м2	ΔР=3.5*Mt*√P=3.5*0,1*√1636=14
4.	Площадь земельного участка согласно сведениям Единого государственного реестра недвижимости (Ркад), м2	1499
5.	Оценка расхождения Р и Ркад (Р - Ркад), м2	137
6.	Предельные минимальный и максимальный размеры земельного участка (Рмин и Рмакс), м2	1100 -
7.	Кадастровый номер или иной государственный учетный номер (инвентарный) объекта недвижимости, расположенного на земельном участке	-
8.	Вид (виды) разрешенного использования	-
8.1.	Дополнительные сведения об использовании земельного участка	-
9.	Сведения о земельных участках (землях общего пользования, территории общего пользования), посредством которых обеспечивается доступ	Земли общего пользования
10.	Иные сведения	-

4. Пояснения к сведениям об уточняемом земельном участке с кадастровым номером 04:08:040101:935 :

1.	-

Сведения об уточняемых земельных участках, необходимые для исправления реестровых ошибок в сведениях о местоположении их границ

1. Сведения о характерных точках границ уточняемого земельного участка с кадастровым номером 04:08:040101:936 :

Система координат МСК-04, зона 1 **Зона №1**

Обозначение характерных точек границ	Координаты, м				Метод определения координат	Формулы, примененные для расчета средней квадратической погрешности определения координат характерных точек границ (Mt), с подставленными в такие формулы значениями и итоговые (вычисленные) значения Mt, м	Описание закрепления точки
	содержатся в Едином государственном реестре недвижимости		определены в результате выполнения комплексных кадастровых работ				
	X	Y	X	Y			
1	2	3	4	5	6	7	8
Внешний контур						-	
1062	472034.32	1275168.91	472035.94	1275168.51	Метод спутниковых геодезических измерений (определений)	-	Столб деревянный
1063	471995.85	1275177.53	471995.85	1275177.53	Метод спутниковых геодезических измерений (определений)	-	Столб деревянный
1064	471988.00	1275197.00	471988.00	1275197.00	Метод спутниковых геодезических измерений (определений)	-	Столб деревянный
1065	471981.38	1275217.27	471981.38	1275217.27	Метод спутниковых геодезических измерений (определений)	-	Столб деревянный
1070	471994.66	1275221.21	471994.66	1275221.21	Метод спутниковых геодезических измерений (определений)	-	Столб деревянный
1071	472000.81	1275210.51	472000.81	1275210.51	Метод спутниковых геодезических измерений (определений)	-	Столб деревянный
1072	472012.06	1275210.86	472012.06	1275210.86	Метод спутниковых геодезических измерений (определений)	-	Столб деревянный
1073	472013.69	1275196.87	472013.69	1275196.87	Метод спутниковых геодезических измерений (определений)	-	Столб деревянный

1. Сведения о характерных точках границ уточняемого земельного участка с кадастровым номером 04:08:040101:936 :

Система координат МСК-04, зона 1 **Зона №1**

Обозначение характерных точек границ	Координаты, м				Метод определения координат	Формулы, примененные для расчета средней квадратической погрешности определения координат характерных точек границ (Mt), с подставленными в такие формулы значениями и итоговые (вычисленные) значения Mt, м	Описание закрепления точки
	содержатся в Едином государственном реестре недвижимости		определены в результате выполнения комплексных кадастровых работ				
	X	Y	X	Y			
1	2	3	4	5	6	7	8
н2953У	-	-	472026.35	1275194.05	Метод спутниковых геодезических измерений (определений)	-	Столб деревянный
1074	472039.03	1275191.22	472039.03	1275191.22	Метод спутниковых геодезических измерений (определений)	-	Столб деревянный
1075	472035.96	1275179.07	472038.84	1275184.33	Метод спутниковых геодезических измерений (определений)	-	Столб деревянный
1062	472034.32	1275168.91	472035.94	1275168.51	Метод спутниковых геодезических измерений (определений)	-	Столб деревянный
Внутренний контур						-	
1076	472001.41	1275196.28	472001.41	1275196.28	Метод спутниковых геодезических измерений (определений)	-	Столб деревянный
1077	472000.67	1275196.96	472000.67	1275196.96	Метод спутниковых геодезических измерений (определений)	-	Столб деревянный
1078	472002.71	1275199.17	472002.71	1275199.17	Метод спутниковых геодезических измерений (определений)	-	Столб деревянный
1079	472003.45	1275198.49	472003.45	1275198.49	Метод спутниковых геодезических измерений (определений)	-	Столб деревянный
1076	472001.41	1275196.28	472001.41	1275196.28	Метод спутниковых геодезических измерений (определений)	-	Столб деревянный
Внутренний контур						-	

1. Сведения о характерных точках границ уточняемого земельного участка с кадастровым номером 04:08:040101:936 :

Система координат МСК-04, зона 1 **Зона №1**

Обозначение характерных точек границ	Координаты, м				Метод определения координат	Формулы, примененные для расчета средней квадратической погрешности определения координат характерных точек границ (Mt), с подставленными в такие формулы значениями и итоговые (вычисленные) значения Mt, м	Описание закрепления точки
	содержатся в Едином государственном реестре недвижимости		определены в результате выполнения комплексных кадастровых работ				
	X	Y	X	Y			
1	2	3	4	5	6	7	8
1080	472008.89	1275203.93	472008.89	1275203.93	Метод спутниковых геодезических измерений (определений)	-	Столб деревянный
1081	472008.43	1275204.99	472008.43	1275204.99	Метод спутниковых геодезических измерений (определений)	-	Столб деревянный
1082	472007.51	1275204.59	472007.51	1275204.59	Метод спутниковых геодезических измерений (определений)	-	Столб деревянный
1083	472007.97	1275203.53	472007.97	1275203.53	Метод спутниковых геодезических измерений (определений)	-	Столб деревянный
1080	472008.89	1275203.93	472008.89	1275203.93	Метод спутниковых геодезических измерений (определений)	-	Столб деревянный

2. Сведения о частях границ уточняемого земельного участка с кадастровым номером 04:08:040101:936 :

Обозначение части границ		Горизонтальное проложение (S), м	Описание прохождения части границ	Сведения о согласовании местоположения границ (согласовано/спорное)
от т.	до т.			
1	2	3	4	5
Внешний контур				
1062	1063	41.09	-	-
1063	1064	20.99	-	-
1064	1065	21.32	-	-
1065	1070	13.85	-	-
1070	1071	12.34	-	-
1071	1072	11.26	-	-
1072	1073	14.08	-	-
1073	н2953У	12.97	-	-
н2953У	1074	12.99	-	-
1074	1075	6.89	-	-

2. Сведения о частях границ уточняемого земельного участка с кадастровым номером 04:08:040101:936 :

Обозначение части границ		Горизонтальное проложение (S), м	Описание прохождения части границ	Сведения о согласовании местоположения границ (согласовано/спорное)
от т.	до т.			
1	2	3	4	5
1075	1062	16.08	-	-
Внутренний контур				
1076	1077	1.00	-	-
1077	1078	3.01	-	-
1078	1079	1.00	-	-
1079	1076	3.01	-	-
Внутренний контур				
1080	1081	1.16	-	-
1081	1082	1.00	-	-
1082	1083	1.16	-	-
1083	1080	1.00	-	-

3. Сведения о характеристиках уточняемого земельного участка с кадастровым номером 04:08:040101:936 :

№ п/п	Наименование характеристики	Значение характеристики
1	2	3
1.	Адрес земельного участка	-
1.1.	Сведения о местоположении земельного участка (при отсутствии адреса) в структурированном в соответствии с федеральной информационной адресной системой виде	-
1.2.	Дополнительные сведения о местоположении земельного участка	-
2.	Площадь земельного участка ± величина погрешности определения (вычисления) площади (Р ± ΔР), м2	1530 ± 14
3.	Формула, примененная для расчета предельной допустимой погрешности определения площади земельного участка, с подставленными значениями и итоговые (вычисленные) значения (ΔР), м2	ΔР=3.5*Mt*√P=3.5*0,1*√1530=14
4.	Площадь земельного участка согласно сведениям Единого государственного реестра недвижимости (Ркад), м2	1496
5.	Оценка расхождения Р и Ркад (Р - Ркад), м2	34
6.	Предельные минимальный и максимальный размеры земельного участка (Рмин и Рмакс), м2	1100 -
7.	Кадастровый номер или иной государственный учетный номер (инвентарный) объекта недвижимости, расположенного на земельном участке	-
8.	Вид (виды) разрешенного использования	-
8.1.	Дополнительные сведения об использовании земельного участка	-
9.	Сведения о земельных участках (землях общего пользования, территории общего пользования), посредством которых обеспечивается доступ	Земли общего пользования
10.	Иные сведения	-

4. Пояснения к сведениям об уточняемом земельном участке с кадастровым номером 04:08:040101:936 :

1.	-

Сведения об уточняемых земельных участках, необходимые для исправления реестровых ошибок в сведениях о местоположении их границ

1. Сведения о характерных точках границ уточняемого земельного участка с кадастровым номером 04:08:040101:940 :

Система координат МСК-04, зона 1 **Зона №1**

Обозначение характерных точек границ	Координаты, м				Метод определения координат	Формулы, примененные для расчета средней квадратической погрешности определения координат характерных точек границ (Mt), с подставленными в такие формулы значениями и итоговые (вычисленные) значения Mt, м	Описание закрепления точки
	содержатся в Едином государственном реестре недвижимости		определены в результате выполнения комплексных кадастровых работ				
	X	Y	X	Y			
1	2	3	4	5	6	7	8
1084	472573.02	1274618.72	472573.02	1274618.72	Метод спутниковых геодезических измерений (определений)	-	Временный межевой знак
1085	472569.14	1274636.18	472569.14	1274636.18	Метод спутниковых геодезических измерений (определений)	-	Временный межевой знак
265	-	-	472568.03	1274635.83	Метод спутниковых геодезических измерений (определений)	-	Временный межевой знак
265	472567.17	1274635.56	-	-	-	0.1	Временный межевой знак
272	472564.55	1274635.60	-	-	-	0.1	Временный межевой знак
1086	472563.79	1274635.33	472564.34	1274634.74	Метод спутниковых геодезических измерений (определений)	-	Временный межевой знак
271	472559.61	1274633.85	-	-	-	0.1	Временный межевой знак
722	472559.28	1274633.73	472559.40	1274633.39	Метод спутниковых геодезических измерений (определений)	-	Временный межевой знак
721	472563.62	1274620.90	472563.62	1274620.90	Метод спутниковых геодезических измерений (определений)	-	Временный межевой знак
725	472532.77	1274604.10	472532.77	1274604.10	Метод спутниковых геодезических измерений (определений)	-	Временный межевой знак

1. Сведения о характерных точках границ уточняемого земельного участка с кадастровым номером 04:08:040101:940 :

Система координат МСК-04, зона 1 **Зона №1**

Обозначение характерных точек границ	Координаты, м				Метод определения координат	Формулы, примененные для расчета средней квадратической погрешности определения координат характерных точек границ (Mt), с подставленными в такие формулы значениями и итоговые (вычисленные) значения Mt, м	Описание закрепления точки
	содержатся в Едином государственном реестре недвижимости		определены в результате выполнения комплексных кадастровых работ				
	X	Y	X	Y			
1	2	3	4	5	6	7	8
724	472534.77	1274600.18	472534.77	1274600.18	Метод спутниковых геодезических измерений (определений)	-	Временный межевой знак
1087	472539.41	1274602.83	472539.41	1274602.83	Метод спутниковых геодезических измерений (определений)	-	Временный межевой знак
1088	472542.45	1274600.08	472542.45	1274600.08	Метод спутниковых геодезических измерений (определений)	-	Временный межевой знак
1089	472565.84	1274615.18	472565.84	1274615.18	Метод спутниковых геодезических измерений (определений)	-	Временный межевой знак
1084	472573.02	1274618.72	472573.02	1274618.72	Метод спутниковых геодезических измерений (определений)	-	Временный межевой знак

2. Сведения о частях границ уточняемого земельного участка с кадастровым номером 04:08:040101:940 :

Обозначение части границ		Горизонтальное проложение (S), м	Описание прохождения части границ	Сведения о согласовании местоположения границ (согласовано/спорное)
от т.	до т.			
1	2	3	4	5
1084	1085	17.89	-	-
1085	265	1.16	-	-
265	1086	3.85	-	-
1086	722	5.12	-	-
722	721	13.18	-	-
721	725	35.13	-	-
725	724	4.40	-	-
724	1087	5.34	-	-
1087	1088	4.10	-	-
1088	1089	27.84	-	-
1089	1084	8.01	-	-

3. Сведения о характеристиках уточняемого земельного участка с кадастровым номером 04:08:040101:940 :

№ п/п	Наименование характеристики	Значение характеристики
1	2	3
1.	Адрес земельного участка	-
1.1.	Сведения о местоположении земельного участка (при отсутствии адреса) в структурированном в соответствии с федеральной информационной адресной системой виде	-
1.2.	Дополнительные сведения о местоположении земельного участка	-
2.	Площадь земельного участка ± величина погрешности определения (вычисления) площади (Р ± ΔР), м2	400 ± 7
3.	Формула, примененная для расчета предельной допустимой погрешности определения площади земельного участка, с подставленными значениями и итоговые (вычисленные) значения (ΔР), м2	ΔР=3.5*Mt*√P=3.5*0,1*√400=7
4.	Площадь земельного участка согласно сведениям Единого государственного реестра недвижимости (Ркад), м2	404
5.	Оценка расхождения Р и Ркад (Р - Ркад), м2	4
6.	Предельные минимальный и максимальный размеры земельного участка (Рмин и Рмакс), м2	1100 -
7.	Кадастровый номер или иной государственный учетный номер (инвентарный) объекта недвижимости, расположенного на земельном участке	-
8.	Вид (виды) разрешенного использования	-
8.1.	Дополнительные сведения об использовании земельного участка	-
9.	Сведения о земельных участках (землях общего пользования, территории общего пользования), посредством которых обеспечивается доступ	Земли общего пользования
10.	Иные сведения	-

4. Пояснения к сведениям об уточняемом земельном участке с кадастровым номером 04:08:040101:940 :

1.	-

Сведения об уточняемых земельных участках, необходимые для исправления реестровых ошибок в сведениях о местоположении их границ

1. Сведения о характерных точках границ уточняемого земельного участка с кадастровым номером 04:08:040101:1173 :

Система координат МСК-04, зона 1 **Зона №1**

Обозначение характерных точек границ	Координаты, м				Метод определения координат	Формулы, примененные для расчета средней квадратической погрешности определения координат характерных точек границ (Mt), с подставленными в такие формулы значениями и итоговые (вычисленные) значения Mt, м	Описание закрепления точки
	содержатся в Едином государственном реестре недвижимости		определены в результате выполнения комплексных кадастровых работ				
	X	Y	X	Y			
1	2	3	4	5	6	7	8
1090	472669.11	1275318.38	472669.32	1275319.02	Метод спутниковых геодезических измерений (определений)	-	Временный межевой знак
1091	472659.70	1275339.20	472660.40	1275339.57	Метод спутниковых геодезических измерений (определений)	-	Временный межевой знак
1092	472622.97	1275324.35	472623.59	1275323.80	Метод спутниковых геодезических измерений (определений)	-	Временный межевой знак
1093	472625.36	1275319.31	472625.76	1275318.94	Метод спутниковых геодезических измерений (определений)	-	Временный межевой знак
1094	472606.40	1275310.16	472607.20	1275310.26	Метод спутниковых геодезических измерений (определений)	-	Временный межевой знак
1095	472613.03	1275297.70	472613.83	1275297.80	Метод спутниковых геодезических измерений (определений)	-	Временный межевой знак
1096	472624.43	1275302.07	472625.23	1275302.17	Метод спутниковых геодезических измерений (определений)	-	Временный межевой знак
н1987У	-	-	472632.07	1275302.33	Метод спутниковых геодезических измерений (определений)	-	Временный межевой знак
н1986У	-	-	472632.36	1275302.07	Метод спутниковых геодезических измерений (определений)	-	Временный межевой знак

1. Сведения о характерных точках границ уточняемого земельного участка с кадастровым номером 04:08:040101:1173 :

Система координат МСК-04, зона 1 **Зона №1**

Обозначение характерных точек границ	Координаты, м				Метод определения координат	Формулы, примененные для расчета средней квадратической погрешности определения координат характерных точек границ (Mt), с подставленными в такие формулы значениями и итоговые (вычисленные) значения Mt, м	Описание закрепления точки
	содержатся в Едином государственном реестре недвижимости		определены в результате выполнения комплексных кадастровых работ				
	X	Y	X	Y			
1	2	3	4	5	6	7	8
1097	472630.26	1275301.54	472633.87	1275302.56	Метод спутниковых геодезических измерений (определений)	-	Временный межевой знак
1090	472669.11	1275318.38	472669.32	1275319.02	Метод спутниковых геодезических измерений (определений)	-	Временный межевой знак

2. Сведения о частях границ уточняемого земельного участка с кадастровым номером 04:08:040101:1173 :

Обозначение части границ		Горизонтальное проложение (S), м	Описание прохождения части границ	Сведения о согласовании местоположения границ (согласовано/спорное)
от т.	до т.			
1	2	3	4	5
1090	1091	22.40	-	-
1091	1092	40.05	-	-
1092	1093	5.32	-	-
1093	1094	20.49	-	-
1094	1095	14.11	-	-
1095	1096	12.21	-	-
1096	н1987У	6.84	-	-
н1987У	н1986У	0.39	-	-
н1986У	1097	1.59	-	-
1097	1090	39.08	-	-

3. Сведения о характеристиках уточняемого земельного участка с кадастровым номером 04:08:040101:1173 :

№ п/п	Наименование характеристики	Значение характеристики
1	2	3
1.	Адрес земельного участка	-
1.1.	Сведения о местоположении земельного участка (при отсутствии адреса) в структурированном в соответствии с федеральной информационной адресной системой виде	-
1.2.	Дополнительные сведения о местоположении земельного участка	-
2.	Площадь земельного участка ± величина погрешности определения (вычисления) площади (P ± ΔP), м2	1224 ± 12

3. Сведения о характеристиках уточняемого земельного участка с кадастровым номером 04:08:040101:1173 :

№ п/п	Наименование характеристики	Значение характеристики
1	2	3
3.	Формула, примененная для расчета предельной допустимой погрешности определения площади земельного участка, с подставленными значениями и итоговые (вычисленные) значения (ΔР), м2	ΔР=3.5*Mt*√P=3.5*0,1*√1224=12
4.	Площадь земельного участка согласно сведениям Единого государственного реестра недвижимости (Ркад), м2	1243
5.	Оценка расхождения Р и Ркад (Р - Ркад), м2	19
6.	Предельные минимальный и максимальный размеры земельного участка (Рмин и Рмакс), м2	1100 -
7.	Кадастровый номер или иной государственный учетный номер (инвентарный) объекта недвижимости, расположенного на земельном участке	-
8.	Вид (виды) разрешенного использования	-
8.1.	Дополнительные сведения об использовании земельного участка	-
9.	Сведения о земельных участках (землях общего пользования, территории общего пользования), посредством которых обеспечивается доступ	Земли общего пользования
10.	Иные сведения	-

4. Пояснения к сведениям об уточняемом земельном участке с кадастровым номером 04:08:040101:1173 :

1.	-

Сведения об уточняемых земельных участках, необходимые для исправления реестровых ошибок в сведениях о местоположении их границ

1. Сведения о характерных точках границ уточняемого земельного участка с кадастровым номером 04:08:040101:1175 :

Система координат МСК-04, зона 1 **Зона №1**

Обозначение характерных точек границ	Координаты, м				Метод определения координат	Формулы, примененные для расчета средней квадратической погрешности определения координат характерных точек границ (Mt), с подставленными в такие формулы значениями и итоговые (вычисленные) значения Mt, м	Описание закрепления точки
	содержатся в Едином государственном реестре недвижимости		определены в результате выполнения комплексных кадастровых работ				
	X	Y	X	Y			
1	2	3	4	5	6	7	8
1098	472176.55	1275206.96	472176.55	1275206.96	Метод спутниковых геодезических измерений (определений)	-	Временный межевой знак
1099	472190.45	1275183.12	472190.45	1275183.12	Метод спутниковых геодезических измерений (определений)	-	Временный межевой знак
533	472193.54	1275182.20	472193.54	1275182.20	Метод спутниковых геодезических измерений (определений)	-	Временный межевой знак
532	472220.09	1275197.28	472220.09	1275197.28	Метод спутниковых геодезических измерений (определений)	-	Временный межевой знак
531	472245.26	1275216.38	472245.26	1275216.38	Метод спутниковых геодезических измерений (определений)	-	Временный межевой знак
1100	472248.61	1275218.60	472248.61	1275218.60	Метод спутниковых геодезических измерений (определений)	-	Временный межевой знак
1101	472251.31	1275221.02	472251.31	1275221.02	Метод спутниковых геодезических измерений (определений)	-	Временный межевой знак
1102	472244.13	1275239.02	472244.13	1275239.02	Метод спутниковых геодезических измерений (определений)	-	Временный межевой знак
874	472241.52	1275246.04	472241.70	1275246.22	Метод спутниковых геодезических измерений (определений)	-	Временный межевой знак

1. Сведения о характерных точках границ уточняемого земельного участка с кадастровым номером 04:08:040101:1175 :

Система координат МСК-04, зона 1 **Зона №1**

Обозначение характерных точек границ	Координаты, м				Метод определения координат	Формулы, примененные для расчета средней квадратической погрешности определения координат характерных точек границ (Mt), с подставленными в такие формулы значениями и итоговые (вычисленные) значения Mt, м	Описание закрепления точки
	содержатся в Едином государственном реестре недвижимости		определены в результате выполнения комплексных кадастровых работ				
	X	Y	X	Y			
1	2	3	4	5	6	7	8
873	472215.56	1275225.50	472219.55	1275227.82	Метод спутниковых геодезических измерений (определений)	-	Временный межевой знак
872	472214.72	1275226.22	472209.68	1275223.09	Метод спутниковых геодезических измерений (определений)	-	Временный межевой знак
871	472186.13	1275211.69	472186.13	1275211.69	Метод спутниковых геодезических измерений (определений)	-	Временный межевой знак
1098	472176.55	1275206.96	472176.55	1275206.96	Метод спутниковых геодезических измерений (определений)	-	Временный межевой знак

2. Сведения о частях границ уточняемого земельного участка с кадастровым номером 04:08:040101:1175 :

Обозначение части границ		Горизонтальное проложение (S), м	Описание прохождения части границ	Сведения о согласовании местоположения границ (согласовано/спорное)
от т.	до т.			
1	2	3	4	5
1098	1099	27.60	-	-
1099	533	3.22	-	-
533	532	30.53	-	-
532	531	31.60	-	-
531	1100	4.02	-	-
1100	1101	3.63	-	-
1101	1102	19.38	-	-
1102	874	7.60	-	-
874	873	28.80	-	-
873	872	10.94	-	-
872	871	26.16	-	-
871	1098	10.68	-	-

3. Сведения о характеристиках уточняемого земельного участка с кадастровым номером 04:08:040101:1175 :

№ п/п	Наименование характеристики	Значение характеристики
1	2	3
1.	Адрес земельного участка	-
1.1.	Сведения о местоположении земельного участка (при отсутствии адреса) в структурированном в соответствии с федеральной информационной адресной системой виде	-
1.2.	Дополнительные сведения о местоположении земельного участка	-
2.	Площадь земельного участка ± величина погрешности определения (вычисления) площади (Р ± ΔР), м2	2000 ± 16
3.	Формула, примененная для расчета предельной допустимой погрешности определения площади земельного участка, с подставленными значениями и итоговые (вычисленные) значения (ΔР), м2	ΔР=3.5*Mt*√P=3.5*0,1*√2000=16
4.	Площадь земельного участка согласно сведениям Единого государственного реестра недвижимости (Ркад), м2	2019
5.	Оценка расхождения Р и Ркад (Р - Ркад), м2	19
6.	Предельные минимальный и максимальный размеры земельного участка (Рмин и Рмакс), м2	1100 -
7.	Кадастровый номер или иной государственный учетный номер (инвентарный) объекта недвижимости, расположенного на земельном участке	-
8.	Вид (виды) разрешенного использования	-
8.1.	Дополнительные сведения об использовании земельного участка	-
9.	Сведения о земельных участках (землях общего пользования, территории общего пользования), посредством которых обеспечивается доступ	Земли общего пользования
10.	Иные сведения	-

4. Пояснения к сведениям об уточняемом земельном участке с кадастровым номером 04:08:040101:1175 :

1.	-

Сведения об уточняемых земельных участках, необходимые для исправления реестровых ошибок в сведениях о местоположении их границ

1. Сведения о характерных точках границ уточняемого земельного участка с кадастровым номером 04:08:040101:1177 :

Система координат МСК-04, зона 1 **Зона №1**

Обозначение характерных точек границ	Координаты, м				Метод определения координат	Формулы, примененные для расчета средней квадратической погрешности определения координат характерных точек границ (Mt), с подставленными в такие формулы значениями и итоговые (вычисленные) значения Mt, м	Описание закрепления точки
	содержатся в Едином государственном реестре недвижимости		определены в результате выполнения комплексных кадастровых работ				
	X	Y	X	Y			
1	2	3	4	5	6	7	8
1103	472509.49	1274409.26	472509.49	1274409.26	Метод спутниковых геодезических измерений (определений)	-	Временный межевой знак
1104	472506.73	1274409.83	472506.73	1274409.83	Метод спутниковых геодезических измерений (определений)	-	Временный межевой знак
1105	472505.01	1274414.27	472505.01	1274414.27	Метод спутниковых геодезических измерений (определений)	-	Временный межевой знак
1106	472503.69	1274417.54	472503.69	1274417.54	Метод спутниковых геодезических измерений (определений)	-	Временный межевой знак
1107	472498.42	1274424.05	472498.42	1274424.05	Метод спутниковых геодезических измерений (определений)	-	Временный межевой знак
1108	472497.00	1274423.99	472496.01	1274423.19	Метод спутниковых геодезических измерений (определений)	-	Временный межевой знак
н3010У	-	-	472494.42	1274422.62	Метод спутниковых геодезических измерений (определений)	-	Временный межевой знак
1109	472493.14	1274421.51	472492.19	1274420.82	Метод спутниковых геодезических измерений (определений)	-	Временный межевой знак
1110	472493.54	1274420.71	472492.40	1274420.20	Метод спутниковых геодезических измерений (определений)	-	Временный межевой знак

1. Сведения о характерных точках границ уточняемого земельного участка с кадастровым номером 04:08:040101:1177 :

Система координат МСК-04, зона 1 **Зона №1**

Обозначение характерных точек границ	Координаты, м				Метод определения координат	Формулы, примененные для расчета средней квадратической погрешности определения координат характерных точек границ (Mt), с подставленными в такие формулы значениями и итоговые (вычисленные) значения Mt, м	Описание закрепления точки
	содержатся в Едином государственном реестре недвижимости		определены в результате выполнения комплексных кадастровых работ				
	X	Y	X	Y			
1	2	3	4	5	6	7	8
1111	472478.62	1274414.80	472478.62	1274414.80	Метод спутниковых геодезических измерений (определений)	-	Временный межевой знак
1112	472477.53	1274414.42	472477.53	1274414.42	Метод спутниковых геодезических измерений (определений)	-	Временный межевой знак
1113	472458.40	1274406.97	472458.40	1274406.97	Метод спутниковых геодезических измерений (определений)	-	Временный межевой знак
1114	472454.00	1274404.80	472454.00	1274404.80	Метод спутниковых геодезических измерений (определений)	-	Временный межевой знак
242	472463.28	1274357.59	472463.61	1274358.80	Метод спутниковых геодезических измерений (определений)	-	Временный межевой знак
н1663У	-	-	472465.26	1274359.13	Метод спутниковых геодезических измерений (определений)	-	Временный межевой знак
н1662У	-	-	472485.11	1274367.50	Метод спутниковых геодезических измерений (определений)	-	Временный межевой знак
н1661У	-	-	472504.46	1274377.90	Метод спутниковых геодезических измерений (определений)	-	Временный межевой знак
241	472514.47	1274383.79	472514.47	1274383.79	Метод спутниковых геодезических измерений (определений)	-	Временный межевой знак
240	472519.08	1274386.48	472519.74	1274386.54	Метод спутниковых геодезических измерений (определений)	-	Временный межевой знак

1. Сведения о характерных точках границ уточняемого земельного участка с кадастровым номером 04:08:040101:1177 :

Система координат МСК-04, зона 1 **Зона №1**

Обозначение характерных точек границ	Координаты, м				Метод определения координат	Формулы, примененные для расчета средней квадратической погрешности определения координат характерных точек границ (Mt), с подставленными в такие формулы значениями и итоговые (вычисленные) значения Mt, м	Описание закрепления точки
	содержатся в Едином государственном реестре недвижимости		определены в результате выполнения комплексных кадастровых работ				
	X	Y	X	Y			
1	2	3	4	5	6	7	8
1115	472519.31	1274387.03	472519.40	1274387.36	Метод спутниковых геодезических измерений (определений)	-	Временный межевой знак
1103	472509.49	1274409.26	472509.49	1274409.26	Метод спутниковых геодезических измерений (определений)	-	Временный межевой знак

2. Сведения о частях границ уточняемого земельного участка с кадастровым номером 04:08:040101:1177 :

Обозначение части границ		Горизонтальное проложение (S), м	Описание прохождения части границ	Сведения о согласовании местоположения границ (согласовано/спорное)
от т.	до т.			
1	2	3	4	5
1103	1104	2.82	-	-
1104	1105	4.76	-	-
1105	1106	3.53	-	-
1106	1107	8.38	-	-
1107	1108	2.56	-	-
1108	н3010У	1.69	-	-
н3010У	1109	2.87	-	-
1109	1110	0.65	-	-
1110	1111	14.80	-	-
1111	1112	1.15	-	-
1112	1113	20.53	-	-
1113	1114	4.91	-	-
1114	242	46.99	-	-
242	н1663У	1.68	-	-
н1663У	н1662У	21.54	-	-
н1662У	н1661У	21.97	-	-
н1661У	241	11.61	-	-
241	240	5.94	-	-
240	1115	0.89	-	-
1115	1103	24.04	-	-

3. Сведения о характеристиках уточняемого земельного участка с кадастровым номером 04:08:040101:1177 :

№ п/п	Наименование характеристики	Значение характеристики
1	2	3
1.	Адрес земельного участка	-
1.1.	Сведения о местоположении земельного участка (при отсутствии адреса) в структурированном в соответствии с федеральной информационной адресной системой виде	-
1.2.	Дополнительные сведения о местоположении земельного участка	-
2.	Площадь земельного участка ± величина погрешности определения (вычисления) площади (Р ± ΔР), м2	2550 ± 18
3.	Формула, примененная для расчета предельной допустимой погрешности определения площади земельного участка, с подставленными значениями и итоговые (вычисленные) значения (ΔР), м2	ΔР=3.5*Mt*√P=3.5*0,1*√2550=18
4.	Площадь земельного участка согласно сведениям Единого государственного реестра недвижимости (Ркад), м2	2531
5.	Оценка расхождения Р и Ркад (Р - Ркад), м2	19
6.	Предельные минимальный и максимальный размеры земельного участка (Рмин и Рмакс), м2	1100 -
7.	Кадастровый номер или иной государственный учетный номер (инвентарный) объекта недвижимости, расположенного на земельном участке	-
8.	Вид (виды) разрешенного использования	-
8.1.	Дополнительные сведения об использовании земельного участка	-
9.	Сведения о земельных участках (землях общего пользования, территории общего пользования), посредством которых обеспечивается доступ	Земли общего пользования
10.	Иные сведения	-

4. Пояснения к сведениям об уточняемом земельном участке с кадастровым номером 04:08:040101:1177 :

1.	-

Сведения об уточняемых земельных участках, необходимые для исправления реестровых ошибок в сведениях о местоположении их границ

1. Сведения о характерных точках границ уточняемого земельного участка с кадастровым номером 04:08:040101:1180 :

Система координат МСК-04, зона 1 **Зона №1**

Обозначение характерных точек границ	Координаты, м				Метод определения координат	Формулы, примененные для расчета средней квадратической погрешности определения координат характерных точек границ (Mt), с подставленными в такие формулы значениями и итоговые (вычисленные) значения Mt, м	Описание закрепления точки
	содержатся в Едином государственном реестре недвижимости		определены в результате выполнения комплексных кадастровых работ				
	X	Y	X	Y			
1	2	3	4	5	6	7	8
945	472396.38	1275539.17	472395.70	1275539.68	Метод спутниковых геодезических измерений (определений)	-	-
1116	472382.13	1275565.36	472381.59	1275565.43	Метод спутниковых геодезических измерений (определений)	-	-
1117	472361.84	1275555.06	472361.84	1275555.06	Метод спутниковых геодезических измерений (определений)	-	-
1118	472361.00	1275556.09	472361.00	1275556.09	Метод спутниковых геодезических измерений (определений)	-	-
1119	472349.35	1275549.78	472347.50	1275548.86	Метод спутниковых геодезических измерений (определений)	-	-
1120	472346.88	1275548.93	472346.80	1275546.16	Метод спутниковых геодезических измерений (определений)	-	-
1121	472361.36	1275520.17	472361.36	1275520.17	Метод спутниковых геодезических измерений (определений)	-	-
948	472363.70	1275521.37	472363.70	1275521.37	Метод спутниковых геодезических измерений (определений)	-	-
947	472371.00	1275525.85	472371.00	1275525.85	Метод спутниковых геодезических измерений (определений)	-	-

1. Сведения о характерных точках границ уточняемого земельного участка с кадастровым номером 04:08:040101:1180 :

Система координат МСК-04, зона 1 **Зона №1**

Обозначение характерных точек границ	Координаты, м				Метод определения координат	Формулы, примененные для расчета средней квадратической погрешности определения координат характерных точек границ (Mt), с подставленными в такие формулы значениями и итоговые (вычисленные) значения Mt, м	Описание закрепления точки
	содержатся в Едином государственном реестре недвижимости		определены в результате выполнения комплексных кадастровых работ				
	X	Y	X	Y			
1	2	3	4	5	6	7	8
946	472377.64	1275529.02	472377.64	1275529.02	Метод спутниковых геодезических измерений (определений)	-	-
945	472396.38	1275539.17	472395.70	1275539.68	Метод спутниковых геодезических измерений (определений)	-	-

2. Сведения о частях границ уточняемого земельного участка с кадастровым номером 04:08:040101:1180 :

Обозначение части границ		Горизонтальное проложение (S), м	Описание прохождения части границ	Сведения о согласовании местоположения границ (согласовано/спорное)
от т.	до т.			
1	2	3	4	5
945	1116	29.36	-	-
1116	1117	22.31	-	-
1117	1118	1.33	-	-
1118	1119	15.31	-	-
1119	1120	2.79	-	-
1120	1121	29.79	-	-
1121	948	2.63	-	-
948	947	8.57	-	-
947	946	7.36	-	-
946	945	20.97	-	-

3. Сведения о характеристиках уточняемого земельного участка с кадастровым номером 04:08:040101:1180 :

№ п/п	Наименование характеристики	Значение характеристики
1	2	3
1.	Адрес земельного участка	-
1.1.	Сведения о местоположении земельного участка (при отсутствии адреса) в структурированном в соответствии с федеральной информационной адресной системой виде	-
1.2.	Дополнительные сведения о местоположении земельного участка	-
2.	Площадь земельного участка ± величина погрешности определения (вычисления) площади (P ± ΔP), м2	1213 ± 12

3. Сведения о характеристиках уточняемого земельного участка с кадастровым номером 04:08:040101:1180 :

№ п/п	Наименование характеристики	Значение характеристики
1	2	3
3.	Формула, примененная для расчета предельной допустимой погрешности определения площади земельного участка, с подставленными значениями и итоговые (вычисленные) значения (ΔР), м2	ΔР=3.5*Mt*√P=3.5*0,1*√1213=12
4.	Площадь земельного участка согласно сведениям Единого государственного реестра недвижимости (Ркад), м2	1209
5.	Оценка расхождения Р и Ркад (Р - Ркад), м2	4
6.	Предельные минимальный и максимальный размеры земельного участка (Рмин и Рмакс), м2	1100 -
7.	Кадастровый номер или иной государственный учетный номер (инвентарный) объекта недвижимости, расположенного на земельном участке	-
8.	Вид (виды) разрешенного использования	-
8.1.	Дополнительные сведения об использовании земельного участка	-
9.	Сведения о земельных участках (землях общего пользования, территории общего пользования), посредством которых обеспечивается доступ	Земли общего пользования
10.	Иные сведения	-

4. Пояснения к сведениям об уточняемом земельном участке с кадастровым номером 04:08:040101:1180 :

1.	-

Сведения об уточняемых земельных участках, необходимые для исправления реестровых ошибок в сведениях о местоположении их границ

1. Сведения о характерных точках границ уточняемого земельного участка с кадастровым номером 04:08:040101:1184 :

Система координат МСК-04, зона 1 **Зона №1**

Обозначение характерных точек границ	Координаты, м				Метод определения координат	Формулы, примененные для расчета средней квадратической погрешности определения координат характерных точек границ (Mt), с подставленными в такие формулы значениями и итоговые (вычисленные) значения Mt, м	Описание закрепления точки
	содержатся в Едином государственном реестре недвижимости		определены в результате выполнения комплексных кадастровых работ				
	X	Y	X	Y			
1	2	3	4	5	6	7	8
1122	472131.47	1275852.14	472131.47	1275852.14	Метод спутниковых геодезических измерений (определений)	-	Долговременный межевой знак
1123	472106.58	1275839.10	472107.21	1275839.43	Метод спутниковых геодезических измерений (определений)	-	Долговременный межевой знак
784	472117.18	1275814.83	472117.18	1275814.83	Метод спутниковых геодезических измерений (определений)	-	Долговременный межевой знак
1124	472117.90	1275813.24	472117.90	1275813.24	Метод спутниковых геодезических измерений (определений)	-	Долговременный межевой знак
1125	472144.50	1275823.91	472144.50	1275823.91	Метод спутниковых геодезических измерений (определений)	-	Долговременный межевой знак
н3015У	-	-	472132.75	1275852.53	Метод спутниковых геодезических измерений (определений)	-	Долговременный межевой знак
1122	472131.47	1275852.14	472131.47	1275852.14	Метод спутниковых геодезических измерений (определений)	-	Долговременный межевой знак

2. Сведения о частях границ уточняемого земельного участка с кадастровым номером 04:08:040101:1184 :

Обозначение части границ		Горизонтальное проложение (S), м	Описание прохождения части границ	Сведения о согласовании местоположения границ (согласовано/спорное)
от т.	до т.			
1	2	3	4	5
1122	1123	27.39	-	-
1123	784	26.54	-	-

2. Сведения о частях границ уточняемого земельного участка с кадастровым номером 04:08:040101:1184 :

Обозначение части границ		Горизонтальное проложение (S), м	Описание прохождения части границ	Сведения о согласовании местоположения границ (согласовано/спорное)
от т.	до т.			
1	2	3	4	5
784	1124	1.75	-	-
1124	1125	28.66	-	-
1125	н3015У	30.94	-	-
н3015У	1122	1.34	-	-

3. Сведения о характеристиках уточняемого земельного участка с кадастровым номером 04:08:040101:1184 :

№ п/п	Наименование характеристики	Значение характеристики
1	2	3
1.	Адрес земельного участка	-
1.1.	Сведения о местоположении земельного участка (при отсутствии адреса) в структурированном в соответствии с федеральной информационной адресной системой виде	-
1.2.	Дополнительные сведения о местоположении земельного участка	-
2.	Площадь земельного участка ± величина погрешности определения (вычисления) площади (Р ± ΔР), м2	852 ± 10
3.	Формула, примененная для расчета предельной допустимой погрешности определения площади земельного участка, с подставленными значениями и итоговые (вычисленные) значения (ΔР), м2	ΔР=3.5*Mt*√P=3.5*0,1*√852=10
4.	Площадь земельного участка согласно сведениям Единого государственного реестра недвижимости (Ркад), м2	841
5.	Оценка расхождения Р и Ркад (Р - Ркад), м2	11
6.	Предельные минимальный и максимальный размеры земельного участка (Рмин и Рмакс), м2	1100 -
7.	Кадастровый номер или иной государственный учетный номер (инвентарный) объекта недвижимости, расположенного на земельном участке	-
8.	Вид (виды) разрешенного использования	-
8.1.	Дополнительные сведения об использовании земельного участка	-
9.	Сведения о земельных участках (землях общего пользования, территории общего пользования), посредством которых обеспечивается доступ	Земли общего пользования
10.	Иные сведения	-

4. Пояснения к сведениям об уточняемом земельном участке с кадастровым номером 04:08:040101:1184 :

1.	-

Сведения об уточняемых земельных участках, необходимые для исправления реестровых ошибок в сведениях о местоположении их границ

1. Сведения о характерных точках границ уточняемого земельного участка с кадастровым номером 04:08:040101:1220 :

Система координат МСК-04, зона 1 **Зона №1**

Обозначение характерных точек границ	Координаты, м				Метод определения координат	Формулы, примененные для расчета средней квадратической погрешности определения координат характерных точек границ (Mt), с подставленными в такие формулы значениями и итоговые (вычисленные) значения Mt, м	Описание закрепления точки
	содержатся в Едином государственном реестре недвижимости		определены в результате выполнения комплексных кадастровых работ				
	X	Y	X	Y			
1	2	3	4	5	6	7	8
1126	472955.49	1274184.18	472955.49	1274184.18	Метод спутниковых геодезических измерений (определений)	-	Закрепление отсутствует
1046	472969.32	1274201.03	472970.85	1274199.73	Метод спутниковых геодезических измерений (определений)	-	Закрепление отсутствует
1127	472937.06	1274233.21	472937.06	1274233.21	Метод спутниковых геодезических измерений (определений)	-	Закрепление отсутствует
1128	472919.72	1274213.28	472919.72	1274213.28	Метод спутниковых геодезических измерений (определений)	-	Закрепление отсутствует
1126	472955.49	1274184.18	472955.49	1274184.18	Метод спутниковых геодезических измерений (определений)	-	Закрепление отсутствует

2. Сведения о частях границ уточняемого земельного участка с кадастровым номером 04:08:040101:1220 :

Обозначение части границ		Горизонтальное проложение (S), м	Описание прохождения части границ	Сведения о согласовании местоположения границ (согласовано/спорное)
от т.	до т.			
1	2	3	4	5
1126	1046	21.86	-	-
1046	1127	47.57	-	-
1127	1128	26.42	-	-
1128	1126	46.11	-	-

3. Сведения о характеристиках уточняемого земельного участка с кадастровым номером 04:08:040101:1220 :

№ п/п	Наименование характеристики	Значение характеристики
1	2	3
1.	Адрес земельного участка	-
1.1.	Сведения о местоположении земельного участка (при отсутствии адреса) в структурированном в соответствии с федеральной информационной адресной системой виде	-
1.2.	Дополнительные сведения о местоположении земельного участка	-
2.	Площадь земельного участка ± величина погрешности определения (вычисления) площади (Р ± ΔР), м2	1129 ± 12
3.	Формула, примененная для расчета предельной допустимой погрешности определения площади земельного участка, с подставленными значениями и итоговые (вычисленные) значения (ΔР), м2	ΔР=3.5*Mt*√P=3.5*0,1*√1129=12
4.	Площадь земельного участка согласно сведениям Единого государственного реестра недвижимости (Ркад), м2	1103
5.	Оценка расхождения Р и Ркад (Р - Ркад), м2	26
6.	Предельные минимальный и максимальный размеры земельного участка (Рмин и Рмакс), м2	1100 -
7.	Кадастровый номер или иной государственный учетный номер (инвентарный) объекта недвижимости, расположенного на земельном участке	-
8.	Вид (виды) разрешенного использования	-
8.1.	Дополнительные сведения об использовании земельного участка	-
9.	Сведения о земельных участках (землях общего пользования, территории общего пользования), посредством которых обеспечивается доступ	Земли общего пользования
10.	Иные сведения	-

4. Пояснения к сведениям об уточняемом земельном участке с кадастровым номером 04:08:040101:1220 :

1.	-

Описание местоположения зданий, сооружений, объектов незавершенного строительства на земельном участке

1. Сведения о характерных точках контура объекта недвижимости с кадастровым номером : 04:08:040101:419 :

Система координат МСК-04, зона 1 **Зона № 1**

Обозначение характерных точек контура	Содержатся в Едином государственном реестре недвижимости			Определены в ходе выполнения комплексных кадастровых работ			Метод определения координат	Формулы, примененные для расчета средней квадратической погрешности определения координат характерных точек (Mt), м, с подставленными в такие формулы значениями и итоговые (вычисленные) значения Mt, м
	Координаты, м		Радиус, м	Координаты, м		Радиус, м		
	X	Y	R	X	Y	R		
1	2	3	4	5	6	7	8	9
н19О	-	-	-	472640.88	1275373.74	-	Метод спутниковых геодезических измерений (определений)	-
н20О	-	-	-	472638.67	1275378.78	-	Метод спутниковых геодезических измерений (определений)	-
н21О	-	-	-	472637.43	1275378.20	-	Метод спутниковых геодезических измерений (определений)	-
н22О	-	-	-	472636.51	1275380.26	-	Метод спутниковых геодезических измерений (определений)	-
н23О	-	-	-	472627.43	1275376.24	-	Метод спутниковых геодезических измерений (определений)	-
н24О	-	-	-	472630.88	1275368.52	-	Метод спутниковых геодезических измерений (определений)	-
н25О	-	-	-	472637.31	1275371.41	-	Метод спутниковых геодезических измерений (определений)	-
н26О	-	-	-	472637.05	1275372.01	-	Метод спутниковых геодезических измерений (определений)	-
н19О	-	-	-	472640.88	1275373.74	-	Метод спутниковых геодезических измерений (определений)	-

2. Сведения о характеристиках объекта недвижимости с кадастровым номером : 04:08:040101:419 :

№ п/п	Наименование характеристики	Значение характеристики
1	2	3
1.	Вид объекта недвижимости	здание
2.	Ранее присвоенный государственный учетный номер (инвентарный) здания, сооружения, объекта незавершенного строительства	-
3.	Кадастровый номер земельного участка (земельных участков), в границах которого (которых) расположены здание, сооружение, объект незавершенного строительства	04:08:040101:177
4.	Уникальный учетный номер кадастрового квартала, в границах которого расположены здание, сооружение, объект незавершенного строительства	04:08:040101
5.	Адрес здания, сооружения, объекта незавершенного строительства	Российская Федерация, 649481, Республика Алтай, район Усть-Коксинский, сельское поселение Амурское, село Амур, улица Сергея Капешева, дом 11
5.1.	Сведения о местоположении здания, сооружения, объекта незавершенного строительства (при отсутствии адреса) в структурированном в соответствии с федеральной информационной адресной системой виде	-
5.2.	Дополнительные сведения о местоположении	-
6.	Иные сведения	-

3. Пояснения к сведениям об объекте недвижимости с кадастровым номером 04:08:040101:419 :

1.	-

Описание местоположения зданий, сооружений, объектов незавершенного строительства на земельном участке

1. Сведения о характерных точках контура объекта недвижимости с кадастровым номером : 04:08:040101:421 :

Система координат МСК-04, зона 1 **Зона № 1**

Обозначение характерных точек контура	Содержатся в Едином государственном реестре недвижимости			Определены в ходе выполнения комплексных кадастровых работ			Метод определения координат	Формулы, примененные для расчета средней квадратической погрешности определения координат характерных точек (Mt), м, с подставленными в такие формулы значениями и итоговые (вычисленные) значения Mt, м
	Координаты, м		Радиус, м	Координаты, м		Радиус, м		
	X	Y	R	X	Y	R		
1	2	3	4	5	6	7	8	9
н27О	-	-	-	472474.73	1275311.91	-	Метод спутниковых геодезических измерений (определений)	-
н28О	-	-	-	472468.82	1275353.32	-	Метод спутниковых геодезических измерений (определений)	-
н29О	-	-	-	472499.00	1275357.27	-	Метод спутниковых геодезических измерений (определений)	-
н30О	-	-	-	472497.93	1275366.96	-	Метод спутниковых геодезических измерений (определений)	-
н31О	-	-	-	472468.00	1275362.99	-	Метод спутниковых геодезических измерений (определений)	-
н32О	-	-	-	472466.19	1275377.71	-	Метод спутниковых геодезических измерений (определений)	-
н33О	-	-	-	472452.57	1275376.18	-	Метод спутниковых геодезических измерений (определений)	-
н34О	-	-	-	472456.01	1275349.39	-	Метод спутниковых геодезических измерений (определений)	-
н35О	-	-	-	472451.50	1275348.78	-	Метод спутниковых геодезических измерений (определений)	-

1. Сведения о характерных точках контура объекта недвижимости с кадастровым номером : 04:08:040101:421 :

Система координат МСК-04, зона 1 **Зона № 1**

Обозначение характерных точек контура	Содержатся в Едином государственном реестре недвижимости			Определены в ходе выполнения комплексных кадастровых работ			Метод определения координат	Формулы, примененные для расчета средней квадратической погрешности определения координат характерных точек (Mt), м, с подставленными в такие формулы значениями и итоговые (вычисленные) значения Mt, м
	Координаты, м		Радиус, м	Координаты, м		Радиус, м		
	X	Y	R	X	Y	R		
1	2	3	4	5	6	7	8	9
н36О	-	-	-	472450.96	1275353.30	-	Метод спутниковых геодезических измерений (определений)	-
н37О	-	-	-	472446.33	1275352.68	-	Метод спутниковых геодезических измерений (определений)	-
н38О	-	-	-	472446.54	1275351.14	-	Метод спутниковых геодезических измерений (определений)	-
н39О	-	-	-	472449.55	1275351.47	-	Метод спутниковых геодезических измерений (определений)	-
н40О	-	-	-	472449.95	1275348.80	-	Метод спутниковых геодезических измерений (определений)	-
н41О	-	-	-	472450.60	1275344.76	-	Метод спутниковых геодезических измерений (определений)	-
н42О	-	-	-	472456.44	1275345.58	-	Метод спутниковых геодезических измерений (определений)	-
н43О	-	-	-	472461.01	1275310.14	-	Метод спутниковых геодезических измерений (определений)	-
н27О	-	-	-	472474.73	1275311.91	-	Метод спутниковых геодезических измерений (определений)	-

2. Сведения о характеристиках объекта недвижимости с кадастровым номером : 04:08:040101:421 :

№ п/п	Наименование характеристики	Значение характеристики
1	2	3
1.	Вид объекта недвижимости	здание
2.	Ранее присвоенный государственный учетный номер (инвентарный) здания, сооружения, объекта незавершенного строительства	-
3.	Кадастровый номер земельного участка (земельных участков), в границах которого (которых) расположены здание, сооружение, объект незавершенного строительства	04:08:040101:831
4.	Уникальный учетный номер кадастрового квартала, в границах которого расположены здание, сооружение, объект незавершенного строительства	04:08:040101
5.	Адрес здания, сооружения, объекта незавершенного строительства	Российская Федерация, 649481, Республика Алтай, район Усть-Коксинский, сельское поселение Амурское, село Амур, переулок Школьный, зд. 9
5.1.	Сведения о местоположении здания, сооружения, объекта незавершенного строительства (при отсутствии адреса) в структурированном в соответствии с федеральной информационной адресной системой виде	-
5.2.	Дополнительные сведения о местоположении	-
6.	Иные сведения	-

3. Пояснения к сведениям об объекте недвижимости с кадастровым номером 04:08:040101:421 :

1.	-

Описание местоположения зданий, сооружений, объектов незавершенного строительства на земельном участке

1. Сведения о характерных точках контура объекта недвижимости с кадастровым номером : 04:08:040101:422 :

Система координат МСК-04, зона 1 **Зона № 1**

Обозначение характерных точек контура	Содержатся в Едином государственном реестре недвижимости			Определены в ходе выполнения комплексных кадастровых работ			Метод определения координат	Формулы, примененные для расчета средней квадратической погрешности определения координат характерных точек (Mt), м, с подставленными в такие формулы значениями и итоговые (вычисленные) значения Mt, м
	Координаты, м		Радиус, м	Координаты, м		Радиус, м		
	X	Y	R	X	Y	R		
1	2	3	4	5	6	7	8	9
н44О	-	-	-	472556.22	1275416.35	-	Метод спутниковых геодезических измерений (определений)	-
н45О	-	-	-	472552.83	1275422.85	-	Метод спутниковых геодезических измерений (определений)	-
н46О	-	-	-	472532.94	1275412.54	-	Метод спутниковых геодезических измерений (определений)	-
н47О	-	-	-	472536.20	1275406.08	-	Метод спутниковых геодезических измерений (определений)	-
н44О	-	-	-	472556.22	1275416.35	-	Метод спутниковых геодезических измерений (определений)	-

2. Сведения о характеристиках объекта недвижимости с кадастровым номером : 04:08:040101:422 :

№ п/п	Наименование характеристики	Значение характеристики
1	2	3
1.	Вид объекта недвижимости	здание
2.	Ранее присвоенный государственный учетный номер (инвентарный) здания, сооружения, объекта незавершенного строительства	-
3.	Кадастровый номер земельного участка (земельных участков), в границах которого (которых) расположены здание, сооружение, объект незавершенного строительства	04:08:040101:831, 04:08:040101:1189
4.	Уникальный учетный номер кадастрового квартала, в границах которого расположены здание, сооружение, объект незавершенного строительства	04:08:040101

2. Сведения о характеристиках объекта недвижимости с кадастровым номером : 04:08:040101:422 :

№ п/п	Наименование характеристики	Значение характеристики
1	2	3
5.	Адрес здания, сооружения, объекта незавершенного строительства	Российская Федерация, Республика Алтай, район Усть-Коксинский, село Амур, переулок Школьный, зд 9
5.1.	Сведения о местоположении здания, сооружения, объекта незавершенного строительства (при отсутствии адреса) в структурированном в соответствии с федеральной информационной адресной системой виде	-
5.2.	Дополнительные сведения о местоположении	-
6.	Иные сведения	-

3. Пояснения к сведениям об объекте недвижимости с кадастровым номером 04:08:040101:422 :

1.	-

Описание местоположения зданий, сооружений, объектов незавершенного строительства на земельном участке

1. Сведения о характерных точках контура объекта недвижимости с кадастровым номером : 04:08:040101:426 :

Система координат МСК-04, зона 1 **Зона № 1**

Обозначение характерных точек контура	Содержатся в Едином государственном реестре недвижимости			Определены в ходе выполнения комплексных кадастровых работ			Метод определения координат	Формулы, примененные для расчета средней квадратической погрешности определения координат характерных точек (Mt), м, с подставленными в такие формулы значениями и итоговые (вычисленные) значения Mt, м
	Координаты, м		Радиус, м	Координаты, м		Радиус, м		
	X	Y	R	X	Y	R		
1	2	3	4	5	6	7	8	9
н48О	-	-	-	472532.19	1275612.52	-	Метод спутниковых геодезических измерений (определений)	-
н49О	-	-	-	472525.78	1275626.96	-	Метод спутниковых геодезических измерений (определений)	-
н50О	-	-	-	472518.72	1275623.70	-	Метод спутниковых геодезических измерений (определений)	-
н51О	-	-	-	472525.32	1275609.43	-	Метод спутниковых геодезических измерений (определений)	-
н48О	-	-	-	472532.19	1275612.52	-	Метод спутниковых геодезических измерений (определений)	-

2. Сведения о характеристиках объекта недвижимости с кадастровым номером : 04:08:040101:426 :

№ п/п	Наименование характеристики	Значение характеристики
1	2	3
1.	Вид объекта недвижимости	здание
2.	Ранее присвоенный государственный учетный номер (инвентарный) здания, сооружения, объекта незавершенного строительства	-
3.	Кадастровый номер земельного участка (земельных участков), в границах которого (которых) расположены здание, сооружение, объект незавершенного строительства	04:08:040101:340, 04:08:040101:943
4.	Уникальный учетный номер кадастрового квартала, в границах которого расположены здание, сооружение, объект незавершенного строительства	04:08:040101

2. Сведения о характеристиках объекта недвижимости с кадастровым номером : 04:08:040101:426 :

№ п/п	Наименование характеристики	Значение характеристики
1	2	3
5.	Адрес здания, сооружения, объекта незавершенного строительства	Российская Федерация, Республика Алтай, район Усть-Коксинский, село Амур, улица Сергея Капешева, дом 23
5.1.	Сведения о местоположении здания, сооружения, объекта незавершенного строительства (при отсутствии адреса) в структурированном в соответствии с федеральной информационной адресной системой виде	-
5.2.	Дополнительные сведения о местоположении	-
6.	Иные сведения	-

3. Пояснения к сведениям об объекте недвижимости с кадастровым номером 04:08:040101:426 :

1.	-

Описание местоположения зданий, сооружений, объектов незавершенного строительства на земельном участке

1. Сведения о характерных точках контура объекта недвижимости с кадастровым номером : 04:08:040101:429 :

Система координат МСК-04, зона 1 **Зона № 1**

Обозначение характерных точек контура	Содержатся в Едином государственном реестре недвижимости			Определены в ходе выполнения комплексных кадастровых работ			Метод определения координат	Формулы, примененные для расчета средней квадратической погрешности определения координат характерных точек (Mt), м, с подставленными в такие формулы значениями и итоговые (вычисленные) значения Mt, м
	Координаты, м		Радиус, м	Координаты, м		Радиус, м		
	X	Y	R	X	Y	R		
1	2	3	4	5	6	7	8	9
н52О	-	-	-	472391.63	1275752.46	-	Метод спутниковых геодезических измерений (определений)	-
н53О	-	-	-	472383.68	1275769.61	-	Метод спутниковых геодезических измерений (определений)	-
н54О	-	-	-	472374.94	1275765.60	-	Метод спутниковых геодезических измерений (определений)	-
н55О	-	-	-	472382.83	1275748.42	-	Метод спутниковых геодезических измерений (определений)	-
н52О	-	-	-	472391.63	1275752.46	-	Метод спутниковых геодезических измерений (определений)	-

2. Сведения о характеристиках объекта недвижимости с кадастровым номером : 04:08:040101:429 :

№ п/п	Наименование характеристики	Значение характеристики
1	2	3
1.	Вид объекта недвижимости	здание
2.	Ранее присвоенный государственный учетный номер (инвентарный) здания, сооружения, объекта незавершенного строительства	-
3.	Кадастровый номер земельного участка (земельных участков), в границах которого (которых) расположены здание, сооружение, объект незавершенного строительства	04:08:040101:90, 04:08:040101:178, 04:08:040101:823, 04:08:040101:917
4.	Уникальный учетный номер кадастрового квартала, в границах которого расположены здание, сооружение, объект незавершенного строительства	04:08:040101

2. Сведения о характеристиках объекта недвижимости с кадастровым номером : 04:08:040101:429 :

№ п/п	Наименование характеристики	Значение характеристики
1	2	3
5.	Адрес здания, сооружения, объекта незавершенного строительства	Российская Федерация, Республика Алтай, район Усть-Коксинский, село Амур, улица Больничная, дом 20
5.1.	Сведения о местоположении здания, сооружения, объекта незавершенного строительства (при отсутствии адреса) в структурированном в соответствии с федеральной информационной адресной системой виде	-
5.2.	Дополнительные сведения о местоположении	-
6.	Иные сведения	-

3. Пояснения к сведениям об объекте недвижимости с кадастровым номером 04:08:040101:429 :

1.	-

Описание местоположения зданий, сооружений, объектов незавершенного строительства на земельном участке

1. Сведения о характерных точках контура объекта недвижимости с кадастровым номером : 04:08:040101:430 :

Система координат МСК-04, зона 1 **Зона № 1**

Обозначение характерных точек контура	Содержатся в Едином государственном реестре недвижимости			Определены в ходе выполнения комплексных кадастровых работ			Метод определения координат	Формулы, примененные для расчета средней квадратической погрешности определения координат характерных точек (Mt), м, с подставленными в такие формулы значениями и итоговые (вычисленные) значения Mt, м
	Координаты, м		Радиус, м	Координаты, м		Радиус, м		
	X	Y	R	X	Y	R		
1	2	3	4	5	6	7	8	9
н56О	-	-	-	472598.20	1274981.56	-	Метод спутниковых геодезических измерений (определений)	-
н57О	-	-	-	472593.80	1274989.71	-	Метод спутниковых геодезических измерений (определений)	-
н58О	-	-	-	472582.96	1274983.94	-	Метод спутниковых геодезических измерений (определений)	-
н59О	-	-	-	472587.53	1274975.97	-	Метод спутниковых геодезических измерений (определений)	-
н56О	-	-	-	472598.20	1274981.56	-	Метод спутниковых геодезических измерений (определений)	-

2. Сведения о характеристиках объекта недвижимости с кадастровым номером : 04:08:040101:430 :

№ п/п	Наименование характеристики	Значение характеристики
1	2	3
1.	Вид объекта недвижимости	здание
2.	Ранее присвоенный государственный учетный номер (инвентарный) здания, сооружения, объекта незавершенного строительства	-
3.	Кадастровый номер земельного участка (земельных участков), в границах которого (которых) расположены здание, сооружение, объект незавершенного строительства	04:08:040101:321
4.	Уникальный учетный номер кадастрового квартала, в границах которого расположены здание, сооружение, объект незавершенного строительства	04:08:040101

2. Сведения о характеристиках объекта недвижимости с кадастровым номером : 04:08:040101:430 :

№ п/п	Наименование характеристики	Значение характеристики
1	2	3
5.	Адрес здания, сооружения, объекта незавершенного строительства	Российская Федерация, 649481, Республика Алтай, район Усть-Коксинский, сельское поселение Амурское, село Амур, переулок Школьный, дом 1
5.1.	Сведения о местоположении здания, сооружения, объекта незавершенного строительства (при отсутствии адреса) в структурированном в соответствии с федеральной информационной адресной системой виде	-
5.2.	Дополнительные сведения о местоположении	-
6.	Иные сведения	-

3. Пояснения к сведениям об объекте недвижимости с кадастровым номером 04:08:040101:430 :

1.	-

Описание местоположения зданий, сооружений, объектов незавершенного строительства на земельном участке

1. Сведения о характерных точках контура объекта недвижимости с кадастровым номером : 04:08:040101:431 :

Система координат МСК-04, зона 1 **Зона № 1**

Обозначение характерных точек контура	Содержатся в Едином государственном реестре недвижимости			Определены в ходе выполнения комплексных кадастровых работ			Метод определения координат	Формулы, примененные для расчета средней квадратической погрешности определения координат характерных точек (Mt), м, с подставленными в такие формулы значениями и итоговые (вычисленные) значения Mt, м
	Координаты, м		Радиус, м	Координаты, м		Радиус, м		
	X	Y	R	X	Y	R		
1	2	3	4	5	6	7	8	9
н60О	-	-	-	472959.76	1274226.15	-	Метод спутниковых геодезических измерений (определений)	-
н61О	-	-	-	472968.32	1274234.21	-	Метод спутниковых геодезических измерений (определений)	-
н62О	-	-	-	472957.33	1274245.73	-	Метод спутниковых геодезических измерений (определений)	-
н63О	-	-	-	472948.82	1274237.70	-	Метод спутниковых геодезических измерений (определений)	-
н60О	-	-	-	472959.76	1274226.15	-	Метод спутниковых геодезических измерений (определений)	-

2. Сведения о характеристиках объекта недвижимости с кадастровым номером : 04:08:040101:431 :

№ п/п	Наименование характеристики	Значение характеристики
1	2	3
1.	Вид объекта недвижимости	здание
2.	Ранее присвоенный государственный учетный номер (инвентарный) здания, сооружения, объекта незавершенного строительства	-
3.	Кадастровый номер земельного участка (земельных участков), в границах которого (которых) расположены здание, сооружение, объект незавершенного строительства	04:08:040101:916
4.	Уникальный учетный номер кадастрового квартала, в границах которого расположены здание, сооружение, объект незавершенного строительства	04:08:040101

2. Сведения о характеристиках объекта недвижимости с кадастровым номером : 04:08:040101:431 :

№ п/п	Наименование характеристики	Значение характеристики
1	2	3
5.	Адрес здания, сооружения, объекта незавершенного строительства	Российская Федерация, 649481, Республика Алтай, район Усть-Коксинский, сельское поселение Амурское, село Амур, улица Советская, зд. 10
5.1.	Сведения о местоположении здания, сооружения, объекта незавершенного строительства (при отсутствии адреса) в структурированном в соответствии с федеральной информационной адресной системой виде	-
5.2.	Дополнительные сведения о местоположении	-
6.	Иные сведения	-

3. Пояснения к сведениям об объекте недвижимости с кадастровым номером 04:08:040101:431 :

1.	-

Описание местоположения зданий, сооружений, объектов незавершенного строительства на земельном участке

1. Сведения о характерных точках контура объекта недвижимости с кадастровым номером : 04:08:040101:432 :

Система координат МСК-04, зона 1 **Зона № 1**

Обозначение характерных точек контура	Содержатся в Едином государственном реестре недвижимости			Определены в ходе выполнения комплексных кадастровых работ			Метод определения координат	Формулы, примененные для расчета средней квадратической погрешности определения координат характерных точек (Mt), м, с подставленными в такие формулы значениями и итоговые (вычисленные) значения Mt, м
	Координаты, м		Радиус, м	Координаты, м		Радиус, м		
	X	Y	R	X	Y	R		
1	2	3	4	5	6	7	8	9
н64О	-	-	-	472716.82	1275472.85	-	Метод спутниковых геодезических измерений (определений)	-
н65О	-	-	-	472713.40	1275481.72	-	Метод спутниковых геодезических измерений (определений)	-
н66О	-	-	-	472709.31	1275480.19	-	Метод спутниковых геодезических измерений (определений)	-
н67О	-	-	-	472712.62	1275471.25	-	Метод спутниковых геодезических измерений (определений)	-
н64О	-	-	-	472716.82	1275472.85	-	Метод спутниковых геодезических измерений (определений)	-

2. Сведения о характеристиках объекта недвижимости с кадастровым номером : 04:08:040101:432 :

№ п/п	Наименование характеристики	Значение характеристики
1	2	3
1.	Вид объекта недвижимости	здание
2.	Ранее присвоенный государственный учетный номер (инвентарный) здания, сооружения, объекта незавершенного строительства	-
3.	Кадастровый номер земельного участка (земельных участков), в границах которого (которых) расположены здание, сооружение, объект незавершенного строительства	04:08:040101:411
4.	Уникальный учетный номер кадастрового квартала, в границах которого расположены здание, сооружение, объект незавершенного строительства	04:08:040101

2. Сведения о характеристиках объекта недвижимости с кадастровым номером : 04:08:040101:432 :

№ п/п	Наименование характеристики	Значение характеристики
1	2	3
5.	Адрес здания, сооружения, объекта незавершенного строительства	Российская Федерация, 649481, Республика Алтай, район Усть-Коксинский, сельское поселение Амурское, село Амур, переулок Нагорный, дом 4
5.1.	Сведения о местоположении здания, сооружения, объекта незавершенного строительства (при отсутствии адреса) в структурированном в соответствии с федеральной информационной адресной системой виде	-
5.2.	Дополнительные сведения о местоположении	-
6.	Иные сведения	-

3. Пояснения к сведениям об объекте недвижимости с кадастровым номером 04:08:040101:432 :

1.	-

Описание местоположения зданий, сооружений, объектов незавершенного строительства на земельном участке

1. Сведения о характерных точках контура объекта недвижимости с кадастровым номером : 04:08:040101:433 :

Система координат МСК-04, зона 1 **Зона № 1**

Обозначение характерных точек контура	Содержатся в Едином государственном реестре недвижимости			Определены в ходе выполнения комплексных кадастровых работ			Метод определения координат	Формулы, примененные для расчета средней квадратической погрешности определения координат характерных точек (Mt), м, с подставленными в такие формулы значениями и итоговые (вычисленные) значения Mt, м
	Координаты, м		Радиус, м	Координаты, м		Радиус, м		
	X	Y	R	X	Y	R		
1	2	3	4	5	6	7	8	9
н68О	-	-	-	472743.16	1275524.79	-	Метод спутниковых геодезических измерений (определений)	-
н69О	-	-	-	472734.98	1275540.18	-	Метод спутниковых геодезических измерений (определений)	-
н70О	-	-	-	472726.54	1275535.77	-	Метод спутниковых геодезических измерений (определений)	-
н71О	-	-	-	472734.27	1275520.30	-	Метод спутниковых геодезических измерений (определений)	-
н68О	-	-	-	472743.16	1275524.79	-	Метод спутниковых геодезических измерений (определений)	-

2. Сведения о характеристиках объекта недвижимости с кадастровым номером : 04:08:040101:433 :

№ п/п	Наименование характеристики	Значение характеристики
1	2	3
1.	Вид объекта недвижимости	здание
2.	Ранее присвоенный государственный учетный номер (инвентарный) здания, сооружения, объекта незавершенного строительства	-
3.	Кадастровый номер земельного участка (земельных участков), в границах которого (которых) расположены здание, сооружение, объект незавершенного строительства	04:08:040101:1201
4.	Уникальный учетный номер кадастрового квартала, в границах которого расположены здание, сооружение, объект незавершенного строительства	04:08:040101

2. Сведения о характеристиках объекта недвижимости с кадастровым номером : 04:08:040101:433 :

№ п/п	Наименование характеристики	Значение характеристики
1	2	3
5.	Адрес здания, сооружения, объекта незавершенного строительства	Российская Федерация, 649481, Республика Алтай, район Усть-Коксинский, сельское поселение Амурское, село Амур, переулок Нагорный, дом 8
5.1.	Сведения о местоположении здания, сооружения, объекта незавершенного строительства (при отсутствии адреса) в структурированном в соответствии с федеральной информационной адресной системой виде	-
5.2.	Дополнительные сведения о местоположении	-
6.	Иные сведения	-

3. Пояснения к сведениям об объекте недвижимости с кадастровым номером 04:08:040101:433 :

1.	-

Описание местоположения зданий, сооружений, объектов незавершенного строительства на земельном участке

1. Сведения о характерных точках контура объекта недвижимости с кадастровым номером : 04:08:040101:434 :

Система координат МСК-04, зона 1 **Зона № 1**

Обозначение характерных точек контура	Содержатся в Едином государственном реестре недвижимости			Определены в ходе выполнения комплексных кадастровых работ			Метод определения координат	Формулы, примененные для расчета средней квадратической погрешности определения координат характерных точек (Mt), м, с подставленными в такие формулы значениями и итоговые (вычисленные) значения Mt, м
	Координаты, м		Радиус, м	Координаты, м		Радиус, м		
	X	Y	R	X	Y	R		
1	2	3	4	5	6	7	8	9
н72О	-	-	-	472669.94	1275455.54	-	Метод спутниковых геодезических измерений (определений)	-
н73О	-	-	-	472666.95	1275463.88	-	Метод спутниковых геодезических измерений (определений)	-
н74О	-	-	-	472663.14	1275462.44	-	Метод спутниковых геодезических измерений (определений)	-
н75О	-	-	-	472666.20	1275454.10	-	Метод спутниковых геодезических измерений (определений)	-
н72О	-	-	-	472669.94	1275455.54	-	Метод спутниковых геодезических измерений (определений)	-

2. Сведения о характеристиках объекта недвижимости с кадастровым номером : 04:08:040101:434 :

№ п/п	Наименование характеристики	Значение характеристики
1	2	3
1.	Вид объекта недвижимости	здание
2.	Ранее присвоенный государственный учетный номер (инвентарный) здания, сооружения, объекта незавершенного строительства	-
3.	Кадастровый номер земельного участка (земельных участков), в границах которого (которых) расположены здание, сооружение, объект незавершенного строительства	04:08:040101:400
4.	Уникальный учетный номер кадастрового квартала, в границах которого расположены здание, сооружение, объект незавершенного строительства	04:08:040101

2. Сведения о характеристиках объекта недвижимости с кадастровым номером : 04:08:040101:434 :

№ п/п	Наименование характеристики	Значение характеристики
1	2	3
5.	Адрес здания, сооружения, объекта незавершенного строительства	Российская Федерация, Республика Алтай, район Усть-Коксинский, село Амур, переулок Нагорный, дом 10
5.1.	Сведения о местоположении здания, сооружения, объекта незавершенного строительства (при отсутствии адреса) в структурированном в соответствии с федеральной информационной адресной системой виде	-
5.2.	Дополнительные сведения о местоположении	-
6.	Иные сведения	-

3. Пояснения к сведениям об объекте недвижимости с кадастровым номером 04:08:040101:434 :

1.	-

Описание местоположения зданий, сооружений, объектов незавершенного строительства на земельном участке

1. Сведения о характерных точках контура объекта недвижимости с кадастровым номером : 04:08:040101:435 :

Система координат МСК-04, зона 1 **Зона № 1**

Обозначение характерных точек контура	Содержатся в Едином государственном реестре недвижимости			Определены в ходе выполнения комплексных кадастровых работ			Метод определения координат	Формулы, примененные для расчета средней квадратической погрешности определения координат характерных точек (Mt), м, с подставленными в такие формулы значениями и итоговые (вычисленные) значения Mt, м
	Координаты, м		Радиус, м	Координаты, м		Радиус, м		
	X	Y	R	X	Y	R		
1	2	3	4	5	6	7	8	9
н76О	-	-	-	472772.78	1275552.76	-	Метод спутниковых геодезических измерений (определений)	-
н77О	-	-	-	472769.60	1275558.94	-	Метод спутниковых геодезических измерений (определений)	-
н78О	-	-	-	472766.93	1275557.62	-	Метод спутниковых геодезических измерений (определений)	-
н79О	-	-	-	472766.55	1275558.34	-	Метод спутниковых геодезических измерений (определений)	-
н80О	-	-	-	472759.70	1275555.12	-	Метод спутниковых геодезических измерений (определений)	-
н81О	-	-	-	472763.04	1275548.05	-	Метод спутниковых геодезических измерений (определений)	-
н76О	-	-	-	472772.78	1275552.76	-	Метод спутниковых геодезических измерений (определений)	-

2. Сведения о характеристиках объекта недвижимости с кадастровым номером : 04:08:040101:435 :

№ п/п	Наименование характеристики	Значение характеристики
1	2	3
1.	Вид объекта недвижимости	здание

2. Сведения о характеристиках объекта недвижимости с кадастровым номером : 04:08:040101:435 :

№ п/п	Наименование характеристики	Значение характеристики
1	2	3
2.	Ранее присвоенный государственный учетный номер (инвентарный) здания, сооружения, объекта незавершенного строительства	-
3.	Кадастровый номер земельного участка (земельных участков), в границах которого (которых) расположены здание, сооружение, объект незавершенного строительства	04:08:040101:328
4.	Уникальный учетный номер кадастрового квартала, в границах которого расположены здание, сооружение, объект незавершенного строительства	04:08:040101
5.	Адрес здания, сооружения, объекта незавершенного строительства	Российская Федерация, 649481, Республика Алтай, район Усть-Коксинский, сельское поселение Амурское, село Амур, переулок Нагорный, дом 7
5.1.	Сведения о местоположении здания, сооружения, объекта незавершенного строительства (при отсутствии адреса) в структурированном в соответствии с федеральной информационной адресной системой виде	-
5.2.	Дополнительные сведения о местоположении	-
6.	Иные сведения	-

3. Пояснения к сведениям об объекте недвижимости с кадастровым номером 04:08:040101:435 :

1.	-

Описание местоположения зданий, сооружений, объектов незавершенного строительства на земельном участке

1. Сведения о характерных точках контура объекта недвижимости с кадастровым номером : 04:08:040101:436 :

Система координат МСК-04, зона 1 **Зона № 1**

Обозначение характерных точек контура	Содержатся в Едином государственном реестре недвижимости			Определены в ходе выполнения комплексных кадастровых работ			Метод определения координат	Формулы, примененные для расчета средней квадратической погрешности определения координат характерных точек (Mt), м, с подставленными в такие формулы значениями и итоговые (вычисленные) значения Mt, м
	Координаты, м		Радиус, м	Координаты, м		Радиус, м		
	X	Y	R	X	Y	R		
1	2	3	4	5	6	7	8	9
н82О	-	-	-	472768.91	1275356.95	-	Метод спутниковых геодезических измерений (определений)	-
н83О	-	-	-	472767.76	1275360.14	-	Метод спутниковых геодезических измерений (определений)	-
н84О	-	-	-	472765.21	1275359.25	-	Метод спутниковых геодезических измерений (определений)	-
н85О	-	-	-	472763.67	1275363.79	-	Метод спутниковых геодезических измерений (определений)	-
н86О	-	-	-	472752.82	1275360.18	-	Метод спутниковых геодезических измерений (определений)	-
н87О	-	-	-	472755.52	1275352.37	-	Метод спутниковых геодезических измерений (определений)	-
н82О	-	-	-	472768.91	1275356.95	-	Метод спутниковых геодезических измерений (определений)	-

2. Сведения о характеристиках объекта недвижимости с кадастровым номером : 04:08:040101:436 :

№ п/п	Наименование характеристики	Значение характеристики
1	2	3
1.	Вид объекта недвижимости	здание

2. Сведения о характеристиках объекта недвижимости с кадастровым номером : 04:08:040101:436 :

№ п/п	Наименование характеристики	Значение характеристики
1	2	3
2.	Ранее присвоенный государственный учетный номер (инвентарный) здания, сооружения, объекта незавершенного строительства	-
3.	Кадастровый номер земельного участка (земельных участков), в границах которого (которых) расположены здание, сооружение, объект незавершенного строительства	04:08:040101:135
4.	Уникальный учетный номер кадастрового квартала, в границах которого расположены здание, сооружение, объект незавершенного строительства	04:08:040101
5.	Адрес здания, сооружения, объекта незавершенного строительства	Российская Федерация, 649481, Республика Алтай, район Усть-Коксинский, сельское поселение Амурское, село Амур, переулок Нагорный, дом 2
5.1.	Сведения о местоположении здания, сооружения, объекта незавершенного строительства (при отсутствии адреса) в структурированном в соответствии с федеральной информационной адресной системой виде	-
5.2.	Дополнительные сведения о местоположении	-
6.	Иные сведения	-

3. Пояснения к сведениям об объекте недвижимости с кадастровым номером 04:08:040101:436 :

1.	-

Описание местоположения зданий, сооружений, объектов незавершенного строительства на земельном участке

1. Сведения о характерных точках контура объекта недвижимости с кадастровым номером : 04:08:040101:438 :

Система координат МСК-04, зона 1 **Зона № 1**

Обозначение характерных точек контура	Содержатся в Едином государственном реестре недвижимости			Определены в ходе выполнения комплексных кадастровых работ			Метод определения координат	Формулы, примененные для расчета средней квадратической погрешности определения координат характерных точек (Mt), м, с подставленными в такие формулы значениями и итоговые (вычисленные) значения Mt, м
	Координаты, м		Радиус, м	Координаты, м		Радиус, м		
	X	Y	R	X	Y	R		
1	2	3	4	5	6	7	8	9
н88О	-	-	-	472790.46	1275300.30	-	Метод спутниковых геодезических измерений (определений)	-
н89О	-	-	-	472790.72	1275301.36	-	Метод спутниковых геодезических измерений (определений)	-
н90О	-	-	-	472788.71	1275307.07	-	Метод спутниковых геодезических измерений (определений)	-
н91О	-	-	-	472783.17	1275305.01	-	Метод спутниковых геодезических измерений (определений)	-
н92О	-	-	-	472778.89	1275316.68	-	Метод спутниковых геодезических измерений (определений)	-
н93О	-	-	-	472769.45	1275313.08	-	Метод спутниковых геодезических измерений (определений)	-
н94О	-	-	-	472776.09	1275294.94	-	Метод спутниковых геодезических измерений (определений)	-
н88О	-	-	-	472790.46	1275300.30	-	Метод спутниковых геодезических измерений (определений)	-

2. Сведения о характеристиках объекта недвижимости с кадастровым номером : 04:08:040101:438 :

№ п/п	Наименование характеристики	Значение характеристики
1	2	3
1.	Вид объекта недвижимости	здание
2.	Ранее присвоенный государственный учетный номер (инвентарный) здания, сооружения, объекта незавершенного строительства	-
3.	Кадастровый номер земельного участка (земельных участков), в границах которого (которых) расположены здание, сооружение, объект незавершенного строительства	04:08:040101:26
4.	Уникальный учетный номер кадастрового квартала, в границах которого расположены здание, сооружение, объект незавершенного строительства	04:08:040101
5.	Адрес здания, сооружения, объекта незавершенного строительства	Российская Федерация, 649481, Республика Алтай, район Усть-Коксинский, сельское поселение Амурское, село Амур, переулок Нагорный, дом 1
5.1.	Сведения о местоположении здания, сооружения, объекта незавершенного строительства (при отсутствии адреса) в структурированном в соответствии с федеральной информационной адресной системой виде	-
5.2.	Дополнительные сведения о местоположении	-
6.	Иные сведения	-

3. Пояснения к сведениям об объекте недвижимости с кадастровым номером 04:08:040101:438 :

1.	-

Описание местоположения зданий, сооружений, объектов незавершенного строительства на земельном участке

1. Сведения о характерных точках контура объекта недвижимости с кадастровым номером : 04:08:040101:440 :

Система координат МСК-04, зона 1 **Зона № 1**

Обозначение характерных точек контура	Содержатся в Едином государственном реестре недвижимости			Определены в ходе выполнения комплексных кадастровых работ			Метод определения координат	Формулы, примененные для расчета средней квадратической погрешности определения координат характерных точек (Mt), м, с подставленными в такие формулы значениями и итоговые (вычисленные) значения Mt, м
	Координаты, м		Радиус, м	Координаты, м		Радиус, м		
	X	Y	R	X	Y	R		
1	2	3	4	5	6	7	8	9
н95О	-	-	-	472676.13	1275613.94	-	Метод спутниковых геодезических измерений (определений)	-
н96О	-	-	-	472672.72	1275622.28	-	Метод спутниковых геодезических измерений (определений)	-
н97О	-	-	-	472661.20	1275617.87	-	Метод спутниковых геодезических измерений (определений)	-
н98О	-	-	-	472664.43	1275609.53	-	Метод спутниковых геодезических измерений (определений)	-
н95О	-	-	-	472676.13	1275613.94	-	Метод спутниковых геодезических измерений (определений)	-

2. Сведения о характеристиках объекта недвижимости с кадастровым номером : 04:08:040101:440 :

№ п/п	Наименование характеристики	Значение характеристики
1	2	3
1.	Вид объекта недвижимости	здание
2.	Ранее присвоенный государственный учетный номер (инвентарный) здания, сооружения, объекта незавершенного строительства	-
3.	Кадастровый номер земельного участка (земельных участков), в границах которого (которых) расположены здание, сооружение, объект незавершенного строительства	04:08:040101:341
4.	Уникальный учетный номер кадастрового квартала, в границах которого расположены здание, сооружение, объект незавершенного строительства	04:08:040101

2. Сведения о характеристиках объекта недвижимости с кадастровым номером : 04:08:040101:440 :

№ п/п	Наименование характеристики	Значение характеристики
1	2	3
5.	Адрес здания, сооружения, объекта незавершенного строительства	Российская Федерация, 649481, Республика Алтай, район Усть-Коксинский, сельское поселение Амурское, село Амур, переулок Нагорный, дом 6
5.1.	Сведения о местоположении здания, сооружения, объекта незавершенного строительства (при отсутствии адреса) в структурированном в соответствии с федеральной информационной адресной системой виде	-
5.2.	Дополнительные сведения о местоположении	-
6.	Иные сведения	-

3. Пояснения к сведениям об объекте недвижимости с кадастровым номером 04:08:040101:440 :

1.	-

Описание местоположения зданий, сооружений, объектов незавершенного строительства на земельном участке

1. Сведения о характерных точках контура объекта недвижимости с кадастровым номером : 04:08:040101:441 :

Система координат МСК-04, зона 1 **Зона № 1**

Обозначение характерных точек контура	Содержатся в Едином государственном реестре недвижимости			Определены в ходе выполнения комплексных кадастровых работ			Метод определения координат	Формулы, примененные для расчета средней квадратической погрешности определения координат характерных точек (Mt), м, с подставленными в такие формулы значениями и итоговые (вычисленные) значения Mt, м
	Координаты, м		Радиус, м	Координаты, м		Радиус, м		
	X	Y	R	X	Y	R		
1	2	3	4	5	6	7	8	9
н99О	-	-	-	472272.50	1275239.37	-	Метод спутниковых геодезических измерений (определений)	-
н100О	-	-	-	472268.10	1275247.55	-	Метод спутниковых геодезических измерений (определений)	-
н101О	-	-	-	472267.53	1275247.25	-	Метод спутниковых геодезических измерений (определений)	-
н102О	-	-	-	472266.56	1275249.18	-	Метод спутниковых геодезических измерений (определений)	-
н103О	-	-	-	472260.35	1275245.91	-	Метод спутниковых геодезических измерений (определений)	-
н104О	-	-	-	472265.78	1275235.70	-	Метод спутниковых геодезических измерений (определений)	-
н99О	-	-	-	472272.50	1275239.37	-	Метод спутниковых геодезических измерений (определений)	-

2. Сведения о характеристиках объекта недвижимости с кадастровым номером : 04:08:040101:441 :

№ п/п	Наименование характеристики	Значение характеристики
1	2	3
1.	Вид объекта недвижимости	здание

2. Сведения о характеристиках объекта недвижимости с кадастровым номером : 04:08:040101:441 :

№ п/п	Наименование характеристики	Значение характеристики
1	2	3
2.	Ранее присвоенный государственный учетный номер (инвентарный) здания, сооружения, объекта незавершенного строительства	-
3.	Кадастровый номер земельного участка (земельных участков), в границах которого (которых) расположены здание, сооружение, объект незавершенного строительства	04:08:040101:333
4.	Уникальный учетный номер кадастрового квартала, в границах которого расположены здание, сооружение, объект незавершенного строительства	04:08:040101
5.	Адрес здания, сооружения, объекта незавершенного строительства	Российская Федерация, 649481, Республика Алтай, район Усть-Коксинский, сельское поселение Амурское, село Амур, переулок Почтовый, дом 4
5.1.	Сведения о местоположении здания, сооружения, объекта незавершенного строительства (при отсутствии адреса) в структурированном в соответствии с федеральной информационной адресной системой виде	-
5.2.	Дополнительные сведения о местоположении	-
6.	Иные сведения	-

3. Пояснения к сведениям об объекте недвижимости с кадастровым номером 04:08:040101:441 :

1.	-

Описание местоположения зданий, сооружений, объектов незавершенного строительства на земельном участке

1. Сведения о характерных точках контура объекта недвижимости с кадастровым номером : 04:08:040101:442 :

Система координат МСК-04, зона 1 **Зона № 1**

Обозначение характерных точек контура	Содержатся в Едином государственном реестре недвижимости			Определены в ходе выполнения комплексных кадастровых работ			Метод определения координат	Формулы, примененные для расчета средней квадратической погрешности определения координат характерных точек (Mt), м, с подставленными в такие формулы значениями и итоговые (вычисленные) значения Mt, м
	Координаты, м		Радиус, м	Координаты, м		Радиус, м		
	X	Y	R	X	Y	R		
1	2	3	4	5	6	7	8	9
н105О	-	-	-	472278.37	1275194.97	-	Метод спутниковых геодезических измерений (определений)	-
н106О	-	-	-	472276.10	1275199.07	-	Метод спутниковых геодезических измерений (определений)	-
н107О	-	-	-	472278.16	1275200.27	-	Метод спутниковых геодезических измерений (определений)	-
н108О	-	-	-	472276.02	1275204.07	-	Метод спутниковых геодезических измерений (определений)	-
н109О	-	-	-	472274.08	1275202.98	-	Метод спутниковых геодезических измерений (определений)	-
н110О	-	-	-	472271.88	1275207.15	-	Метод спутниковых геодезических измерений (определений)	-
н111О	-	-	-	472264.78	1275203.31	-	Метод спутниковых геодезических измерений (определений)	-
н112О	-	-	-	472271.26	1275191.07	-	Метод спутниковых геодезических измерений (определений)	-
н105О	-	-	-	472278.37	1275194.97	-	Метод спутниковых геодезических измерений (определений)	-

2. Сведения о характеристиках объекта недвижимости с кадастровым номером : 04:08:040101:442 :

№ п/п	Наименование характеристики	Значение характеристики
1	2	3
1.	Вид объекта недвижимости	здание
2.	Ранее присвоенный государственный учетный номер (инвентарный) здания, сооружения, объекта незавершенного строительства	-
3.	Кадастровый номер земельного участка (земельных участков), в границах которого (которых) расположены здание, сооружение, объект незавершенного строительства	-
4.	Уникальный учетный номер кадастрового квартала, в границах которого расположены здание, сооружение, объект незавершенного строительства	04:08:040101
5.	Адрес здания, сооружения, объекта незавершенного строительства	Российская Федерация, Республика Алтай, район Усть-Коксинский, село Амур, переулок Почтовый, дом 4
5.1.	Сведения о местоположении здания, сооружения, объекта незавершенного строительства (при отсутствии адреса) в структурированном в соответствии с федеральной информационной адресной системой виде	-
5.2.	Дополнительные сведения о местоположении	-
6.	Иные сведения	-

3. Пояснения к сведениям об объекте недвижимости с кадастровым номером 04:08:040101:442 :

1.	-

Описание местоположения зданий, сооружений, объектов незавершенного строительства на земельном участке

1. Сведения о характерных точках контура объекта недвижимости с кадастровым номером : 04:08:040101:443 :

Система координат МСК-04, зона 1 **Зона № 1**

Обозначение характерных точек контура	Содержатся в Едином государственном реестре недвижимости			Определены в ходе выполнения комплексных кадастровых работ			Метод определения координат	Формулы, примененные для расчета средней квадратической погрешности определения координат характерных точек (Mt), м, с подставленными в такие формулы значениями и итоговые (вычисленные) значения Mt, м
	Координаты, м		Радиус, м	Координаты, м		Радиус, м		
	X	Y	R	X	Y	R		
1	2	3	4	5	6	7	8	9
н113О	-	-	-	472104.89	1275256.27	-	Метод спутниковых геодезических измерений (определений)	-
н114О	-	-	-	472102.94	1275260.80	-	Метод спутниковых геодезических измерений (определений)	-
н115О	-	-	-	472094.10	1275256.31	-	Метод спутниковых геодезических измерений (определений)	-
н116О	-	-	-	472096.40	1275252.10	-	Метод спутниковых геодезических измерений (определений)	-
н113О	-	-	-	472104.89	1275256.27	-	Метод спутниковых геодезических измерений (определений)	-

2. Сведения о характеристиках объекта недвижимости с кадастровым номером : 04:08:040101:443 :

№ п/п	Наименование характеристики	Значение характеристики
1	2	3
1.	Вид объекта недвижимости	здание
2.	Ранее присвоенный государственный учетный номер (инвентарный) здания, сооружения, объекта незавершенного строительства	-
3.	Кадастровый номер земельного участка (земельных участков), в границах которого (которых) расположены здание, сооружение, объект незавершенного строительства	04:08:040101:141
4.	Уникальный учетный номер кадастрового квартала, в границах которого расположены здание, сооружение, объект незавершенного строительства	04:08:040101

2. Сведения о характеристиках объекта недвижимости с кадастровым номером : 04:08:040101:443 :

№ п/п	Наименование характеристики	Значение характеристики
1	2	3
5.	Адрес здания, сооружения, объекта незавершенного строительства	Российская Федерация, 649481, Республика Алтай, район Усть-Коксинский, сельское поселение Амурское, село Амур, переулок Почтовый, дом 12
5.1.	Сведения о местоположении здания, сооружения, объекта незавершенного строительства (при отсутствии адреса) в структурированном в соответствии с федеральной информационной адресной системой виде	-
5.2.	Дополнительные сведения о местоположении	-
6.	Иные сведения	-

3. Пояснения к сведениям об объекте недвижимости с кадастровым номером 04:08:040101:443 :

1.	-

Описание местоположения зданий, сооружений, объектов незавершенного строительства на земельном участке

1. Сведения о характерных точках контура объекта недвижимости с кадастровым номером : 04:08:040101:445 :

Система координат МСК-04, зона 1 **Зона № 1**

Обозначение характерных точек контура	Содержатся в Едином государственном реестре недвижимости			Определены в ходе выполнения комплексных кадастровых работ			Метод определения координат	Формулы, примененные для расчета средней квадратической погрешности определения координат характерных точек (Mt), м, с подставленными в такие формулы значениями и итоговые (вычисленные) значения Mt, м
	Координаты, м		Радиус, м	Координаты, м		Радиус, м		
	X	Y	R	X	Y	R		
1	2	3	4	5	6	7	8	9
н117О	-	-	-	472135.81	1275253.10	-	Метод спутниковых геодезических измерений (определений)	-
н118О	-	-	-	472134.09	1275255.77	-	Метод спутниковых геодезических измерений (определений)	-
н119О	-	-	-	472132.24	1275254.50	-	Метод спутниковых геодезических измерений (определений)	-
н120О	-	-	-	472129.08	1275258.96	-	Метод спутниковых геодезических измерений (определений)	-
н121О	-	-	-	472124.45	1275255.69	-	Метод спутниковых геодезических измерений (определений)	-
н122О	-	-	-	472129.65	1275248.57	-	Метод спутниковых геодезических измерений (определений)	-
н117О	-	-	-	472135.81	1275253.10	-	Метод спутниковых геодезических измерений (определений)	-

2. Сведения о характеристиках объекта недвижимости с кадастровым номером : 04:08:040101:445 :

№ п/п	Наименование характеристики	Значение характеристики
1	2	3
1.	Вид объекта недвижимости	здание

2. Сведения о характеристиках объекта недвижимости с кадастровым номером : 04:08:040101:445 :

№ п/п	Наименование характеристики	Значение характеристики
1	2	3
2.	Ранее присвоенный государственный учетный номер (инвентарный) здания, сооружения, объекта незавершенного строительства	-
3.	Кадастровый номер земельного участка (земельных участков), в границах которого (которых) расположены здание, сооружение, объект незавершенного строительства	04:08:040101:376
4.	Уникальный учетный номер кадастрового квартала, в границах которого расположены здание, сооружение, объект незавершенного строительства	04:08:040101
5.	Адрес здания, сооружения, объекта незавершенного строительства	Российская Федерация, 649481, Республика Алтай, район Усть-Коксинский, сельское поселение Амурское, село Амур, переулок Почтовый, дом 11
5.1.	Сведения о местоположении здания, сооружения, объекта незавершенного строительства (при отсутствии адреса) в структурированном в соответствии с федеральной информационной адресной системой виде	-
5.2.	Дополнительные сведения о местоположении	-
6.	Иные сведения	-

3. Пояснения к сведениям об объекте недвижимости с кадастровым номером 04:08:040101:445 :

1.	-

Описание местоположения зданий, сооружений, объектов незавершенного строительства на земельном участке

1. Сведения о характерных точках контура объекта недвижимости с кадастровым номером : 04:08:040101:446 :

Система координат МСК-04, зона 1 **Зона № 1**

Обозначение характерных точек контура	Содержатся в Едином государственном реестре недвижимости			Определены в ходе выполнения комплексных кадастровых работ			Метод определения координат	Формулы, примененные для расчета средней квадратической погрешности определения координат характерных точек (Mt), м, с подставленными в такие формулы значениями и итоговые (вычисленные) значения Mt, м
	Координаты, м		Радиус, м	Координаты, м		Радиус, м		
	X	Y	R	X	Y	R		
1	2	3	4	5	6	7	8	9
н123О	-	-	-	472694.33	1275243.12	-	Метод спутниковых геодезических измерений (определений)	-
н124О	-	-	-	472688.49	1275256.17	-	Метод спутниковых геодезических измерений (определений)	-
н125О	-	-	-	472687.32	1275255.66	-	Метод спутниковых геодезических измерений (определений)	-
н126О	-	-	-	472686.27	1275258.24	-	Метод спутниковых геодезических измерений (определений)	-
н127О	-	-	-	472681.95	1275256.38	-	Метод спутниковых геодезических измерений (определений)	-
н128О	-	-	-	472683.02	1275253.82	-	Метод спутниковых геодезических измерений (определений)	-
н129О	-	-	-	472681.79	1275253.31	-	Метод спутниковых геодезических измерений (определений)	-
н130О	-	-	-	472687.38	1275240.11	-	Метод спутниковых геодезических измерений (определений)	-
н131О	-	-	-	472688.81	1275240.74	-	Метод спутниковых геодезических измерений (определений)	-

1. Сведения о характерных точках контура объекта недвижимости с кадастровым номером : 04:08:040101:446 :

Система координат МСК-04, зона 1 **Зона № 1**

Обозначение характерных точек контура	Содержатся в Едином государственном реестре недвижимости			Определены в ходе выполнения комплексных кадастровых работ			Метод определения координат	Формулы, примененные для расчета средней квадратической погрешности определения координат характерных точек (Mt), м, с подставленными в такие формулы значениями и итоговые (вычисленные) значения Mt, м
	Координаты, м		Радиус, м	Координаты, м		Радиус, м		
	X	Y	R	X	Y	R		
1	2	3	4	5	6	7	8	9
н132О	-	-	-	472689.78	1275238.45	-	Метод спутниковых геодезических измерений (определений)	-
н133О	-	-	-	472694.14	1275240.36	-	Метод спутниковых геодезических измерений (определений)	-
н134О	-	-	-	472693.15	1275242.59	-	Метод спутниковых геодезических измерений (определений)	-
н123О	-	-	-	472694.33	1275243.12	-	Метод спутниковых геодезических измерений (определений)	-

2. Сведения о характеристиках объекта недвижимости с кадастровым номером : 04:08:040101:446 :

№ п/п	Наименование характеристики	Значение характеристики
1	2	3
1.	Вид объекта недвижимости	здание
2.	Ранее присвоенный государственный учетный номер (инвентарный) здания, сооружения, объекта незавершенного строительства	-
3.	Кадастровый номер земельного участка (земельных участков), в границах которого (которых) расположены здание, сооружение, объект незавершенного строительства	04:08:040101:216, 04:08:040101:821
4.	Уникальный учетный номер кадастрового квартала, в границах которого расположены здание, сооружение, объект незавершенного строительства	04:08:040101
5.	Адрес здания, сооружения, объекта незавершенного строительства	Российская Федерация, Республика Алтай, район Усть-Коксинский, село Амур, улица Сергея Капешева, дом 3
5.1.	Сведения о местоположении здания, сооружения, объекта незавершенного строительства (при отсутствии адреса) в структурированном в соответствии с федеральной информационной адресной системой виде	-
5.2.	Дополнительные сведения о местоположении	-
6.	Иные сведения	-

3. Пояснения к сведениям об объекте недвижимости с кадастровым номером 04:08:040101:446 :	
1.	-

Описание местоположения зданий, сооружений, объектов незавершенного строительства на земельном участке

1. Сведения о характерных точках контура объекта недвижимости с кадастровым номером : 04:08:040101:447 :

Система координат МСК-04, зона 1 **Зона № 1**

Обозначение характерных точек контура	Содержатся в Едином государственном реестре недвижимости			Определены в ходе выполнения комплексных кадастровых работ			Метод определения координат	Формулы, примененные для расчета средней квадратической погрешности определения координат характерных точек (Mt), м, с подставленными в такие формулы значениями и итоговые (вычисленные) значения Mt, м
	Координаты, м		Радиус, м	Координаты, м		Радиус, м		
	X	Y	R	X	Y	R		
1	2	3	4	5	6	7	8	9
н135О	-	-	-	472172.32	1275372.97	-	Метод спутниковых геодезических измерений (определений)	-
н136О	-	-	-	472166.02	1275382.82	-	Метод спутниковых геодезических измерений (определений)	-
н137О	-	-	-	472163.60	1275381.35	-	Метод спутниковых геодезических измерений (определений)	-
н138О	-	-	-	472165.10	1275378.98	-	Метод спутниковых геодезических измерений (определений)	-
н139О	-	-	-	472157.24	1275374.01	-	Метод спутниковых геодезических измерений (определений)	-
н140О	-	-	-	472162.24	1275366.57	-	Метод спутниковых геодезических измерений (определений)	-
н135О	-	-	-	472172.32	1275372.97	-	Метод спутниковых геодезических измерений (определений)	-

2. Сведения о характеристиках объекта недвижимости с кадастровым номером : 04:08:040101:447 :

№ п/п	Наименование характеристики	Значение характеристики
1	2	3
1.	Вид объекта недвижимости	здание

2. Сведения о характеристиках объекта недвижимости с кадастровым номером : 04:08:040101:447 :

№ п/п	Наименование характеристики	Значение характеристики
1	2	3
2.	Ранее присвоенный государственный учетный номер (инвентарный) здания, сооружения, объекта незавершенного строительства	-
3.	Кадастровый номер земельного участка (земельных участков), в границах которого (которых) расположены здание, сооружение, объект незавершенного строительства	04:08:040101:91
4.	Уникальный учетный номер кадастрового квартала, в границах которого расположены здание, сооружение, объект незавершенного строительства	04:08:040101
5.	Адрес здания, сооружения, объекта незавершенного строительства	Российская Федерация, 649481, Республика Алтай, район Усть-Коксинский, сельское поселение Амурское, село Амур, переулок Почтовый, дом 6
5.1.	Сведения о местоположении здания, сооружения, объекта незавершенного строительства (при отсутствии адреса) в структурированном в соответствии с федеральной информационной адресной системой виде	-
5.2.	Дополнительные сведения о местоположении	-
6.	Иные сведения	-

3. Пояснения к сведениям об объекте недвижимости с кадастровым номером 04:08:040101:447 :

1.	-

Описание местоположения зданий, сооружений, объектов незавершенного строительства на земельном участке

1. Сведения о характерных точках контура объекта недвижимости с кадастровым номером : 04:08:040101:448 :

Система координат МСК-04, зона 1 **Зона № 1**

Обозначение характерных точек контура	Содержатся в Едином государственном реестре недвижимости			Определены в ходе выполнения комплексных кадастровых работ			Метод определения координат	Формулы, примененные для расчета средней квадратической погрешности определения координат характерных точек (Mt), м, с подставленными в такие формулы значениями и итоговые (вычисленные) значения Mt, м
	Координаты, м		Радиус, м	Координаты, м		Радиус, м		
	X	Y	R	X	Y	R		
1	2	3	4	5	6	7	8	9
н141О	-	-	-	472002.07	1275199.50	-	Метод спутниковых геодезических измерений (определений)	-
н142О	-	-	-	471998.21	1275209.13	-	Метод спутниковых геодезических измерений (определений)	-
н143О	-	-	-	471995.63	1275208.08	-	Метод спутниковых геодезических измерений (определений)	-
н144О	-	-	-	471996.20	1275206.70	-	Метод спутниковых геодезических измерений (определений)	-
н145О	-	-	-	471992.34	1275205.14	-	Метод спутниковых геодезических измерений (определений)	-
н146О	-	-	-	471995.89	1275196.83	-	Метод спутниковых геодезических измерений (определений)	-
н141О	-	-	-	472002.07	1275199.50	-	Метод спутниковых геодезических измерений (определений)	-

2. Сведения о характеристиках объекта недвижимости с кадастровым номером : 04:08:040101:448 :

№ п/п	Наименование характеристики	Значение характеристики
1	2	3
1.	Вид объекта недвижимости	здание

2. Сведения о характеристиках объекта недвижимости с кадастровым номером : 04:08:040101:448 :

№ п/п	Наименование характеристики	Значение характеристики
1	2	3
2.	Ранее присвоенный государственный учетный номер (инвентарный) здания, сооружения, объекта незавершенного строительства	-
3.	Кадастровый номер земельного участка (земельных участков), в границах которого (которых) расположены здание, сооружение, объект незавершенного строительства	04:08:040101:936
4.	Уникальный учетный номер кадастрового квартала, в границах которого расположены здание, сооружение, объект незавершенного строительства	04:08:040101
5.	Адрес здания, сооружения, объекта незавершенного строительства	Российская Федерация, 649481, Республика Алтай, район Усть-Коксинский, сельское поселение Амурское, село Амур, переулок Почтовый, дом 16
5.1.	Сведения о местоположении здания, сооружения, объекта незавершенного строительства (при отсутствии адреса) в структурированном в соответствии с федеральной информационной адресной системой виде	-
5.2.	Дополнительные сведения о местоположении	-
6.	Иные сведения	-

3. Пояснения к сведениям об объекте недвижимости с кадастровым номером 04:08:040101:448 :

1.	-

Описание местоположения зданий, сооружений, объектов незавершенного строительства на земельном участке

1. Сведения о характерных точках контура объекта недвижимости с кадастровым номером : 04:08:040101:449 :

Система координат МСК-04, зона 1 **Зона № 1**

Обозначение характерных точек контура	Содержатся в Едином государственном реестре недвижимости			Определены в ходе выполнения комплексных кадастровых работ			Метод определения координат	Формулы, примененные для расчета средней квадратической погрешности определения координат характерных точек (Mt), м, с подставленными в такие формулы значениями и итоговые (вычисленные) значения Mt, м
	Координаты, м		Радиус, м	Координаты, м		Радиус, м		
	X	Y	R	X	Y	R		
1	2	3	4	5	6	7	8	9
н147О	-	-	-	472055.00	1275233.67	-	Метод спутниковых геодезических измерений (определений)	-
н148О	-	-	-	472051.68	1275242.19	-	Метод спутниковых геодезических измерений (определений)	-
н149О	-	-	-	472043.03	1275238.86	-	Метод спутниковых геодезических измерений (определений)	-
н150О	-	-	-	472046.15	1275230.34	-	Метод спутниковых геодезических измерений (определений)	-
н147О	-	-	-	472055.00	1275233.67	-	Метод спутниковых геодезических измерений (определений)	-

2. Сведения о характеристиках объекта недвижимости с кадастровым номером : 04:08:040101:449 :

№ п/п	Наименование характеристики	Значение характеристики
1	2	3
1.	Вид объекта недвижимости	здание
2.	Ранее присвоенный государственный учетный номер (инвентарный) здания, сооружения, объекта незавершенного строительства	-
3.	Кадастровый номер земельного участка (земельных участков), в границах которого (которых) расположены здание, сооружение, объект незавершенного строительства	04:08:040101:55
4.	Уникальный учетный номер кадастрового квартала, в границах которого расположены здание, сооружение, объект незавершенного строительства	04:08:040101

2. Сведения о характеристиках объекта недвижимости с кадастровым номером : 04:08:040101:449 :

№ п/п	Наименование характеристики	Значение характеристики
1	2	3
5.	Адрес здания, сооружения, объекта незавершенного строительства	Российская Федерация, 649481, Республика Алтай, район Усть-Коксинский, сельское поселение Амурское, село Амур, переулок Почтовый, дом 14
5.1.	Сведения о местоположении здания, сооружения, объекта незавершенного строительства (при отсутствии адреса) в структурированном в соответствии с федеральной информационной адресной системой виде	-
5.2.	Дополнительные сведения о местоположении	-
6.	Иные сведения	-

3. Пояснения к сведениям об объекте недвижимости с кадастровым номером 04:08:040101:449 :

1.	-

Описание местоположения зданий, сооружений, объектов незавершенного строительства на земельном участке

1. Сведения о характерных точках контура объекта недвижимости с кадастровым номером : 04:08:040101:450 :

Система координат МСК-04, зона 1 **Зона № 1**

Обозначение характерных точек контура	Содержатся в Едином государственном реестре недвижимости			Определены в ходе выполнения комплексных кадастровых работ			Метод определения координат	Формулы, примененные для расчета средней квадратической погрешности определения координат характерных точек (Mt), м, с подставленными в такие формулы значениями и итоговые (вычисленные) значения Mt, м
	Координаты, м		Радиус, м	Координаты, м		Радиус, м		
	X	Y	R	X	Y	R		
1	2	3	4	5	6	7	8	9
н151О	-	-	-	472479.35	1275263.99	-	Метод спутниковых геодезических измерений (определений)	-
н152О	-	-	-	472471.73	1275279.20	-	Метод спутниковых геодезических измерений (определений)	-
н153О	-	-	-	472476.38	1275281.51	-	Метод спутниковых геодезических измерений (определений)	-
н154О	-	-	-	472470.77	1275292.40	-	Метод спутниковых геодезических измерений (определений)	-
н155О	-	-	-	472453.53	1275283.86	-	Метод спутниковых геодезических измерений (определений)	-
н156О	-	-	-	472466.42	1275257.53	-	Метод спутниковых геодезических измерений (определений)	-
н151О	-	-	-	472479.35	1275263.99	-	Метод спутниковых геодезических измерений (определений)	-

2. Сведения о характеристиках объекта недвижимости с кадастровым номером : 04:08:040101:450 :

№ п/п	Наименование характеристики	Значение характеристики
1	2	3
1.	Вид объекта недвижимости	здание

2. Сведения о характеристиках объекта недвижимости с кадастровым номером : 04:08:040101:450 :

№ п/п	Наименование характеристики	Значение характеристики
1	2	3
2.	Ранее присвоенный государственный учетный номер (инвентарный) здания, сооружения, объекта незавершенного строительства	-
3.	Кадастровый номер земельного участка (земельных участков), в границах которого (которых) расположены здание, сооружение, объект незавершенного строительства	04:08:040101:274
4.	Уникальный учетный номер кадастрового квартала, в границах которого расположены здание, сооружение, объект незавершенного строительства	04:08:040101
5.	Адрес здания, сооружения, объекта незавершенного строительства	Российская Федерация, 649481, Республика Алтай, район Усть-Коксинский, сельское поселение Амурское, село Амур, переулок Школьный, зд. 8
5.1.	Сведения о местоположении здания, сооружения, объекта незавершенного строительства (при отсутствии адреса) в структурированном в соответствии с федеральной информационной адресной системой виде	-
5.2.	Дополнительные сведения о местоположении	-
6.	Иные сведения	-

3. Пояснения к сведениям об объекте недвижимости с кадастровым номером 04:08:040101:450 :

1.	-

Описание местоположения зданий, сооружений, объектов незавершенного строительства на земельном участке

1. Сведения о характерных точках контура объекта недвижимости с кадастровым номером : 04:08:040101:451 :

Система координат МСК-04, зона 1 **Зона № 1**

Обозначение характерных точек контура	Содержатся в Едином государственном реестре недвижимости			Определены в ходе выполнения комплексных кадастровых работ			Метод определения координат	Формулы, примененные для расчета средней квадратической погрешности определения координат характерных точек (Mt), м, с подставленными в такие формулы значениями и итоговые (вычисленные) значения Mt, м
	Координаты, м		Радиус, м	Координаты, м		Радиус, м		
	X	Y	R	X	Y	R		
1	2	3	4	5	6	7	8	9
н157О	-	-	-	472337.34	1275589.23	-	Метод спутниковых геодезических измерений (определений)	-
н158О	-	-	-	472333.18	1275596.76	-	Метод спутниковых геодезических измерений (определений)	-
н159О	-	-	-	472328.92	1275594.49	-	Метод спутниковых геодезических измерений (определений)	-
н160О	-	-	-	472333.12	1275586.94	-	Метод спутниковых геодезических измерений (определений)	-
н157О	-	-	-	472337.34	1275589.23	-	Метод спутниковых геодезических измерений (определений)	-

2. Сведения о характеристиках объекта недвижимости с кадастровым номером : 04:08:040101:451 :

№ п/п	Наименование характеристики	Значение характеристики
1	2	3
1.	Вид объекта недвижимости	здание
2.	Ранее присвоенный государственный учетный номер (инвентарный) здания, сооружения, объекта незавершенного строительства	-
3.	Кадастровый номер земельного участка (земельных участков), в границах которого (которых) расположены здание, сооружение, объект незавершенного строительства	04:08:040101:24
4.	Уникальный учетный номер кадастрового квартала, в границах которого расположены здание, сооружение, объект незавершенного строительства	04:08:040101

2. Сведения о характеристиках объекта недвижимости с кадастровым номером : 04:08:040101:451 :

№ п/п	Наименование характеристики	Значение характеристики
1	2	3
5.	Адрес здания, сооружения, объекта незавершенного строительства	Российская Федерация, 649481, Республика Алтай, район Усть-Коксинский, сельское поселение Амурское, село Амур, переулок Школьный, дом 16
5.1.	Сведения о местоположении здания, сооружения, объекта незавершенного строительства (при отсутствии адреса) в структурированном в соответствии с федеральной информационной адресной системой виде	-
5.2.	Дополнительные сведения о местоположении	-
6.	Иные сведения	-

3. Пояснения к сведениям об объекте недвижимости с кадастровым номером 04:08:040101:451 :

1.	-

Описание местоположения зданий, сооружений, объектов незавершенного строительства на земельном участке

1. Сведения о характерных точках контура объекта недвижимости с кадастровым номером : 04:08:040101:452 :

Система координат МСК-04, зона 1 **Зона № 1**

Обозначение характерных точек контура	Содержатся в Едином государственном реестре недвижимости			Определены в ходе выполнения комплексных кадастровых работ			Метод определения координат	Формулы, примененные для расчета средней квадратической погрешности определения координат характерных точек (Mt), м, с подставленными в такие формулы значениями и итоговые (вычисленные) значения Mt, м
	Координаты, м		Радиус, м	Координаты, м		Радиус, м		
	X	Y	R	X	Y	R		
1	2	3	4	5	6	7	8	9
н161О	-	-	-	472398.35	1275484.17	-	Метод спутниковых геодезических измерений (определений)	-
н162О	-	-	-	472395.82	1275489.41	-	Метод спутниковых геодезических измерений (определений)	-
н163О	-	-	-	472394.36	1275488.72	-	Метод спутниковых геодезических измерений (определений)	-
н164О	-	-	-	472392.21	1275493.15	-	Метод спутниковых геодезических измерений (определений)	-
н165О	-	-	-	472387.95	1275491.08	-	Метод спутниковых геодезических измерений (определений)	-
н166О	-	-	-	472392.72	1275481.50	-	Метод спутниковых геодезических измерений (определений)	-
н161О	-	-	-	472398.35	1275484.17	-	Метод спутниковых геодезических измерений (определений)	-

2. Сведения о характеристиках объекта недвижимости с кадастровым номером : 04:08:040101:452 :

№ п/п	Наименование характеристики	Значение характеристики
1	2	3
1.	Вид объекта недвижимости	здание

2. Сведения о характеристиках объекта недвижимости с кадастровым номером : 04:08:040101:452 :

№ п/п	Наименование характеристики	Значение характеристики
1	2	3
2.	Ранее присвоенный государственный учетный номер (инвентарный) здания, сооружения, объекта незавершенного строительства	-
3.	Кадастровый номер земельного участка (земельных участков), в границах которого (которых) расположены здание, сооружение, объект незавершенного строительства	04:08:040101:350
4.	Уникальный учетный номер кадастрового квартала, в границах которого расположены здание, сооружение, объект незавершенного строительства	04:08:040101
5.	Адрес здания, сооружения, объекта незавершенного строительства	Российская Федерация, 649481, Республика Алтай, район Усть-Коксинский, сельское поселение Амурское, село Амур, переулок Школьный, дом 12
5.1.	Сведения о местоположении здания, сооружения, объекта незавершенного строительства (при отсутствии адреса) в структурированном в соответствии с федеральной информационной адресной системой виде	-
5.2.	Дополнительные сведения о местоположении	-
6.	Иные сведения	-

3. Пояснения к сведениям об объекте недвижимости с кадастровым номером 04:08:040101:452 :

1.	-

Описание местоположения зданий, сооружений, объектов незавершенного строительства на земельном участке

1. Сведения о характерных точках контура объекта недвижимости с кадастровым номером : 04:08:040101:453 :

Система координат МСК-04, зона 1 **Зона № 1**

Обозначение характерных точек контура	Содержатся в Едином государственном реестре недвижимости			Определены в ходе выполнения комплексных кадастровых работ			Метод определения координат	Формулы, примененные для расчета средней квадратической погрешности определения координат характерных точек (Mt), м, с подставленными в такие формулы значениями и итоговые (вычисленные) значения Mt, м
	Координаты, м		Радиус, м	Координаты, м		Радиус, м		
	X	Y	R	X	Y	R		
1	2	3	4	5	6	7	8	9
н167О	-	-	-	472433.01	1275417.25	-	Метод спутниковых геодезических измерений (определений)	-
н168О	-	-	-	472428.65	1275426.29	-	Метод спутниковых геодезических измерений (определений)	-
н169О	-	-	-	472421.72	1275422.92	-	Метод спутниковых геодезических измерений (определений)	-
н170О	-	-	-	472426.31	1275413.81	-	Метод спутниковых геодезических измерений (определений)	-
н167О	-	-	-	472433.01	1275417.25	-	Метод спутниковых геодезических измерений (определений)	-

2. Сведения о характеристиках объекта недвижимости с кадастровым номером : 04:08:040101:453 :

№ п/п	Наименование характеристики	Значение характеристики
1	2	3
1.	Вид объекта недвижимости	здание
2.	Ранее присвоенный государственный учетный номер (инвентарный) здания, сооружения, объекта незавершенного строительства	-
3.	Кадастровый номер земельного участка (земельных участков), в границах которого (которых) расположены здание, сооружение, объект незавершенного строительства	04:08:040101:343
4.	Уникальный учетный номер кадастрового квартала, в границах которого расположены здание, сооружение, объект незавершенного строительства	04:08:040101

2. Сведения о характеристиках объекта недвижимости с кадастровым номером : 04:08:040101:453 :

№ п/п	Наименование характеристики	Значение характеристики
1	2	3
5.	Адрес здания, сооружения, объекта незавершенного строительства	Российская Федерация, 649481, Республика Алтай, район Усть-Коксинский, сельское поселение Амурское, село Амур, переулок Школьный, дом 10
5.1.	Сведения о местоположении здания, сооружения, объекта незавершенного строительства (при отсутствии адреса) в структурированном в соответствии с федеральной информационной адресной системой виде	-
5.2.	Дополнительные сведения о местоположении	-
6.	Иные сведения	-

3. Пояснения к сведениям об объекте недвижимости с кадастровым номером 04:08:040101:453 :

1.	-

Описание местоположения зданий, сооружений, объектов незавершенного строительства на земельном участке

1. Сведения о характерных точках контура объекта недвижимости с кадастровым номером : 04:08:040101:454 :

Система координат МСК-04, зона 1 **Зона № 1**

Обозначение характерных точек контура	Содержатся в Едином государственном реестре недвижимости			Определены в ходе выполнения комплексных кадастровых работ			Метод определения координат	Формулы, примененные для расчета средней квадратической погрешности определения координат характерных точек (Mt), м, с подставленными в такие формулы значениями и итоговые (вычисленные) значения Mt, м
	Координаты, м		Радиус, м	Координаты, м		Радиус, м		
	X	Y	R	X	Y	R		
1	2	3	4	5	6	7	8	9
н171О	-	-	-	472288.69	1275691.01	-	Метод спутниковых геодезических измерений (определений)	-
н172О	-	-	-	472280.70	1275708.97	-	Метод спутниковых геодезических измерений (определений)	-
н173О	-	-	-	472271.68	1275704.87	-	Метод спутниковых геодезических измерений (определений)	-
н174О	-	-	-	472279.87	1275687.03	-	Метод спутниковых геодезических измерений (определений)	-
н171О	-	-	-	472288.69	1275691.01	-	Метод спутниковых геодезических измерений (определений)	-

2. Сведения о характеристиках объекта недвижимости с кадастровым номером : 04:08:040101:454 :

№ п/п	Наименование характеристики	Значение характеристики
1	2	3
1.	Вид объекта недвижимости	здание
2.	Ранее присвоенный государственный учетный номер (инвентарный) здания, сооружения, объекта незавершенного строительства	-
3.	Кадастровый номер земельного участка (земельных участков), в границах которого (которых) расположены здание, сооружение, объект незавершенного строительства	04:08:040101:94, 04:08:040101:414
4.	Уникальный учетный номер кадастрового квартала, в границах которого расположены здание, сооружение, объект незавершенного строительства	04:08:040101

2. Сведения о характеристиках объекта недвижимости с кадастровым номером : 04:08:040101:454 :

№ п/п	Наименование характеристики	Значение характеристики
1	2	3
5.	Адрес здания, сооружения, объекта незавершенного строительства	Российская Федерация, 649481, Республика Алтай, район Усть-Коксинский, сельское поселение Амурское, село Амур, переулок Школьный, дом 19
5.1.	Сведения о местоположении здания, сооружения, объекта незавершенного строительства (при отсутствии адреса) в структурированном в соответствии с федеральной информационной адресной системой виде	-
5.2.	Дополнительные сведения о местоположении	-
6.	Иные сведения	-

3. Пояснения к сведениям об объекте недвижимости с кадастровым номером 04:08:040101:454 :

1.	-

Описание местоположения зданий, сооружений, объектов незавершенного строительства на земельном участке

1. Сведения о характерных точках контура объекта недвижимости с кадастровым номером : 04:08:040101:455 :

Система координат МСК-04, зона 1 **Зона № 1**

Обозначение характерных точек контура	Содержатся в Едином государственном реестре недвижимости			Определены в ходе выполнения комплексных кадастровых работ			Метод определения координат	Формулы, примененные для расчета средней квадратической погрешности определения координат характерных точек (Mt), м, с подставленными в такие формулы значениями и итоговые (вычисленные) значения Mt, м
	Координаты, м		Радиус, м	Координаты, м		Радиус, м		
	X	Y	R	X	Y	R		
1	2	3	4	5	6	7	8	9
н175О	-	-	-	472236.38	1275910.32	-	Метод спутниковых геодезических измерений (определений)	-
н176О	-	-	-	472230.17	1275921.90	-	Метод спутниковых геодезических измерений (определений)	-
н177О	-	-	-	472222.90	1275918.08	-	Метод спутниковых геодезических измерений (определений)	-
н178О	-	-	-	472229.39	1275906.43	-	Метод спутниковых геодезических измерений (определений)	-
н175О	-	-	-	472236.38	1275910.32	-	Метод спутниковых геодезических измерений (определений)	-

2. Сведения о характеристиках объекта недвижимости с кадастровым номером : 04:08:040101:455 :

№ п/п	Наименование характеристики	Значение характеристики
1	2	3
1.	Вид объекта недвижимости	здание
2.	Ранее присвоенный государственный учетный номер (инвентарный) здания, сооружения, объекта незавершенного строительства	-
3.	Кадастровый номер земельного участка (земельных участков), в границах которого (которых) расположены здание, сооружение, объект незавершенного строительства	04:08:040101:23
4.	Уникальный учетный номер кадастрового квартала, в границах которого расположены здание, сооружение, объект незавершенного строительства	04:08:040101

2. Сведения о характеристиках объекта недвижимости с кадастровым номером : 04:08:040101:455 :

№ п/п	Наименование характеристики	Значение характеристики
1	2	3
5.	Адрес здания, сооружения, объекта незавершенного строительства	Российская Федерация, 649481, Республика Алтай, район Усть-Коксинский, сельское поселение Амурское, село Амур, переулок Школьный, дом 21
5.1.	Сведения о местоположении здания, сооружения, объекта незавершенного строительства (при отсутствии адреса) в структурированном в соответствии с федеральной информационной адресной системой виде	-
5.2.	Дополнительные сведения о местоположении	-
6.	Иные сведения	-

3. Пояснения к сведениям об объекте недвижимости с кадастровым номером 04:08:040101:455 :

1.	-

Описание местоположения зданий, сооружений, объектов незавершенного строительства на земельном участке

1. Сведения о характерных точках контура объекта недвижимости с кадастровым номером : 04:08:040101:456 :

Система координат МСК-04, зона 1 **Зона № 1**

Обозначение характерных точек контура	Содержатся в Едином государственном реестре недвижимости			Определены в ходе выполнения комплексных кадастровых работ			Метод определения координат	Формулы, примененные для расчета средней квадратической погрешности определения координат характерных точек (Mt), м, с подставленными в такие формулы значениями и итоговые (вычисленные) значения Mt, м
	Координаты, м		Радиус, м	Координаты, м		Радиус, м		
	X	Y	R	X	Y	R		
1	2	3	4	5	6	7	8	9
н179О	-	-	-	472583.54	1275117.27	-	Метод спутниковых геодезических измерений (определений)	-
н180О	-	-	-	472580.48	1275124.00	-	Метод спутниковых геодезических измерений (определений)	-
н181О	-	-	-	472574.81	1275121.45	-	Метод спутниковых геодезических измерений (определений)	-
н182О	-	-	-	472577.82	1275114.71	-	Метод спутниковых геодезических измерений (определений)	-
н179О	-	-	-	472583.54	1275117.27	-	Метод спутниковых геодезических измерений (определений)	-

2. Сведения о характеристиках объекта недвижимости с кадастровым номером : 04:08:040101:456 :

№ п/п	Наименование характеристики	Значение характеристики
1	2	3
1.	Вид объекта недвижимости	здание
2.	Ранее присвоенный государственный учетный номер (инвентарный) здания, сооружения, объекта незавершенного строительства	-
3.	Кадастровый номер земельного участка (земельных участков), в границах которого (которых) расположены здание, сооружение, объект незавершенного строительства	04:08:040101:105
4.	Уникальный учетный номер кадастрового квартала, в границах которого расположены здание, сооружение, объект незавершенного строительства	04:08:040101

2. Сведения о характеристиках объекта недвижимости с кадастровым номером : 04:08:040101:456 :

№ п/п	Наименование характеристики	Значение характеристики
1	2	3
5.	Адрес здания, сооружения, объекта незавершенного строительства	Российская Федерация, Республика Алтай, район Усть-Коксинский, село Амур, переулок Школьный, дом 4
5.1.	Сведения о местоположении здания, сооружения, объекта незавершенного строительства (при отсутствии адреса) в структурированном в соответствии с федеральной информационной адресной системой виде	-
5.2.	Дополнительные сведения о местоположении	-
6.	Иные сведения	-

3. Пояснения к сведениям об объекте недвижимости с кадастровым номером 04:08:040101:456 :

1.	-

Описание местоположения зданий, сооружений, объектов незавершенного строительства на земельном участке

1. Сведения о характерных точках контура объекта недвижимости с кадастровым номером : 04:08:040101:458 :

Система координат МСК-04, зона 1 **Зона № 1**

Обозначение характерных точек контура	Содержатся в Едином государственном реестре недвижимости			Определены в ходе выполнения комплексных кадастровых работ			Метод определения координат	Формулы, примененные для расчета средней квадратической погрешности определения координат характерных точек (Mt), м, с подставленными в такие формулы значениями и итоговые (вычисленные) значения Mt, м
	Координаты, м		Радиус, м	Координаты, м		Радиус, м		
	X	Y	R	X	Y	R		
1	2	3	4	5	6	7	8	9
н183О	-	-	-	472550.97	1275114.34	-	Метод спутниковых геодезических измерений (определений)	-
н184О	-	-	-	472528.46	1275159.07	-	Метод спутниковых геодезических измерений (определений)	-
н185О	-	-	-	472518.08	1275153.99	-	Метод спутниковых геодезических измерений (определений)	-
н186О	-	-	-	472540.67	1275109.18	-	Метод спутниковых геодезических измерений (определений)	-
н183О	-	-	-	472550.97	1275114.34	-	Метод спутниковых геодезических измерений (определений)	-

2. Сведения о характеристиках объекта недвижимости с кадастровым номером : 04:08:040101:458 :

№ п/п	Наименование характеристики	Значение характеристики
1	2	3
1.	Вид объекта недвижимости	здание
2.	Ранее присвоенный государственный учетный номер (инвентарный) здания, сооружения, объекта незавершенного строительства	-
3.	Кадастровый номер земельного участка (земельных участков), в границах которого (которых) расположены здание, сооружение, объект незавершенного строительства	04:08:040101:77, 04:08:040101:78
4.	Уникальный учетный номер кадастрового квартала, в границах которого расположены здание, сооружение, объект незавершенного строительства	04:08:040101

2. Сведения о характеристиках объекта недвижимости с кадастровым номером : 04:08:040101:458 :

№ п/п	Наименование характеристики	Значение характеристики
1	2	3
5.	Адрес здания, сооружения, объекта незавершенного строительства	Российская Федерация, 649481, Республика Алтай, район Усть-Коксинский, сельское поселение Амурское, село Амур, переулок Школьный, зд. 5
5.1.	Сведения о местоположении здания, сооружения, объекта незавершенного строительства (при отсутствии адреса) в структурированном в соответствии с федеральной информационной адресной системой виде	-
5.2.	Дополнительные сведения о местоположении	-
6.	Иные сведения	-

3. Пояснения к сведениям об объекте недвижимости с кадастровым номером 04:08:040101:458 :

1.	-

Описание местоположения зданий, сооружений, объектов незавершенного строительства на земельном участке

1. Сведения о характерных точках контура объекта недвижимости с кадастровым номером : 04:08:040101:459 :

Система координат МСК-04, зона 1 **Зона № 1**

Обозначение характерных точек контура	Содержатся в Едином государственном реестре недвижимости			Определены в ходе выполнения комплексных кадастровых работ			Метод определения координат	Формулы, примененные для расчета средней квадратической погрешности определения координат характерных точек (Mt), м, с подставленными в такие формулы значениями и итоговые (вычисленные) значения Mt, м
	Координаты, м		Радиус, м	Координаты, м		Радиус, м		
	X	Y	R	X	Y	R		
1	2	3	4	5	6	7	8	9
н187О	-	-	-	472637.27	1275000.62	-	Метод спутниковых геодезических измерений (определений)	-
н188О	-	-	-	472636.22	1275003.66	-	Метод спутниковых геодезических измерений (определений)	-
н189О	-	-	-	472632.47	1275002.26	-	Метод спутниковых геодезических измерений (определений)	-
н190О	-	-	-	472629.54	1275010.30	-	Метод спутниковых геодезических измерений (определений)	-
н191О	-	-	-	472621.30	1275007.38	-	Метод спутниковых геодезических измерений (определений)	-
н192О	-	-	-	472625.24	1274996.23	-	Метод спутниковых геодезических измерений (определений)	-
н187О	-	-	-	472637.27	1275000.62	-	Метод спутниковых геодезических измерений (определений)	-

2. Сведения о характеристиках объекта недвижимости с кадастровым номером : 04:08:040101:459 :

№ п/п	Наименование характеристики	Значение характеристики
1	2	3
1.	Вид объекта недвижимости	здание

2. Сведения о характеристиках объекта недвижимости с кадастровым номером : 04:08:040101:459 :

№ п/п	Наименование характеристики	Значение характеристики
1	2	3
2.	Ранее присвоенный государственный учетный номер (инвентарный) здания, сооружения, объекта незавершенного строительства	-
3.	Кадастровый номер земельного участка (земельных участков), в границах которого (которых) расположены здание, сооружение, объект незавершенного строительства	04:08:040101:338
4.	Уникальный учетный номер кадастрового квартала, в границах которого расположены здание, сооружение, объект незавершенного строительства	04:08:040101
5.	Адрес здания, сооружения, объекта незавершенного строительства	Российская Федерация, 649481, Республика Алтай, район Усть-Коксинский, сельское поселение Амурское, село Амур, переулок Школьный, дом 2
5.1.	Сведения о местоположении здания, сооружения, объекта незавершенного строительства (при отсутствии адреса) в структурированном в соответствии с федеральной информационной адресной системой виде	-
5.2.	Дополнительные сведения о местоположении	-
6.	Иные сведения	-

3. Пояснения к сведениям об объекте недвижимости с кадастровым номером 04:08:040101:459 :

1.	-

Описание местоположения зданий, сооружений, объектов незавершенного строительства на земельном участке

1. Сведения о характерных точках контура объекта недвижимости с кадастровым номером : 04:08:040101:460 :

Система координат МСК-04, зона 1 **Зона № 1**

Обозначение характерных точек контура	Содержатся в Едином государственном реестре недвижимости			Определены в ходе выполнения комплексных кадастровых работ			Метод определения координат	Формулы, примененные для расчета средней квадратической погрешности определения координат характерных точек (Mt), м, с подставленными в такие формулы значениями и итоговые (вычисленные) значения Mt, м
	Координаты, м		Радиус, м	Координаты, м		Радиус, м		
	X	Y	R	X	Y	R		
1	2	3	4	5	6	7	8	9
н193О	-	-	-	472305.54	1275645.27	-	Метод спутниковых геодезических измерений (определений)	-
н194О	-	-	-	472302.11	1275653.79	-	Метод спутниковых геодезических измерений (определений)	-
н195О	-	-	-	472292.66	1275650.14	-	Метод спутниковых геодезических измерений (определений)	-
н196О	-	-	-	472294.29	1275646.29	-	Метод спутниковых геодезических измерений (определений)	-
н197О	-	-	-	472296.08	1275647.00	-	Метод спутниковых геодезических измерений (определений)	-
н198О	-	-	-	472298.02	1275642.16	-	Метод спутниковых геодезических измерений (определений)	-
н193О	-	-	-	472305.54	1275645.27	-	Метод спутниковых геодезических измерений (определений)	-

2. Сведения о характеристиках объекта недвижимости с кадастровым номером : 04:08:040101:460 :

№ п/п	Наименование характеристики	Значение характеристики
1	2	3
1.	Вид объекта недвижимости	здание

2. Сведения о характеристиках объекта недвижимости с кадастровым номером : 04:08:040101:460 :

№ п/п	Наименование характеристики	Значение характеристики
1	2	3
2.	Ранее присвоенный государственный учетный номер (инвентарный) здания, сооружения, объекта незавершенного строительства	-
3.	Кадастровый номер земельного участка (земельных участков), в границах которого (которых) расположены здание, сооружение, объект незавершенного строительства	04:08:040101:17
4.	Уникальный учетный номер кадастрового квартала, в границах которого расположены здание, сооружение, объект незавершенного строительства	04:08:040101
5.	Адрес здания, сооружения, объекта незавершенного строительства	Российская Федерация, 649481, Республика Алтай, район Усть-Коксинский, сельское поселение Амурское, село Амур, переулок Школьный, дом 18
5.1.	Сведения о местоположении здания, сооружения, объекта незавершенного строительства (при отсутствии адреса) в структурированном в соответствии с федеральной информационной адресной системой виде	-
5.2.	Дополнительные сведения о местоположении	-
6.	Иные сведения	-

3. Пояснения к сведениям об объекте недвижимости с кадастровым номером 04:08:040101:460 :

1.	-

Описание местоположения зданий, сооружений, объектов незавершенного строительства на земельном участке

1. Сведения о характерных точках контура объекта недвижимости с кадастровым номером : 04:08:040101:464 :

Система координат МСК-04, зона 1 **Зона № 1**

Обозначение характерных точек контура	Содержатся в Едином государственном реестре недвижимости			Определены в ходе выполнения комплексных кадастровых работ			Метод определения координат	Формулы, примененные для расчета средней квадратической погрешности определения координат характерных точек (Mt), м, с подставленными в такие формулы значениями и итоговые (вычисленные) значения Mt, м
	Координаты, м		Радиус, м	Координаты, м		Радиус, м		
	X	Y	R	X	Y	R		
1	2	3	4	5	6	7	8	9
н199О	-	-	-	472370.94	1275534.64	-	Метод спутниковых геодезических измерений (определений)	-
н200О	-	-	-	472368.04	1275540.54	-	Метод спутниковых геодезических измерений (определений)	-
н201О	-	-	-	472366.43	1275539.76	-	Метод спутниковых геодезических измерений (определений)	-
н202О	-	-	-	472365.65	1275541.28	-	Метод спутниковых геодезических измерений (определений)	-
н203О	-	-	-	472361.39	1275539.20	-	Метод спутниковых геодезических измерений (определений)	-
н204О	-	-	-	472365.15	1275531.82	-	Метод спутниковых геодезических измерений (определений)	-
н199О	-	-	-	472370.94	1275534.64	-	Метод спутниковых геодезических измерений (определений)	-

2. Сведения о характеристиках объекта недвижимости с кадастровым номером : 04:08:040101:464 :

№ п/п	Наименование характеристики	Значение характеристики
1	2	3
1.	Вид объекта недвижимости	здание

2. Сведения о характеристиках объекта недвижимости с кадастровым номером : 04:08:040101:464 :

№ п/п	Наименование характеристики	Значение характеристики
1	2	3
2.	Ранее присвоенный государственный учетный номер (инвентарный) здания, сооружения, объекта незавершенного строительства	-
3.	Кадастровый номер земельного участка (земельных участков), в границах которого (которых) расположены здание, сооружение, объект незавершенного строительства	04:08:040101:1180
4.	Уникальный учетный номер кадастрового квартала, в границах которого расположены здание, сооружение, объект незавершенного строительства	04:08:040101
5.	Адрес здания, сооружения, объекта незавершенного строительства	Российская Федерация, 649481, Республика Алтай, район Усть-Коксинский, сельское поселение Амурское, село Амур, переулок Школьный, дом 14
5.1.	Сведения о местоположении здания, сооружения, объекта незавершенного строительства (при отсутствии адреса) в структурированном в соответствии с федеральной информационной адресной системой виде	-
5.2.	Дополнительные сведения о местоположении	-
6.	Иные сведения	-

3. Пояснения к сведениям об объекте недвижимости с кадастровым номером 04:08:040101:464 :

1.	-

Описание местоположения зданий, сооружений, объектов незавершенного строительства на земельном участке

1. Сведения о характерных точках контура объекта недвижимости с кадастровым номером : 04:08:040101:465 :

Система координат МСК-04, зона 1 **Зона № 1**

Обозначение характерных точек контура	Содержатся в Едином государственном реестре недвижимости			Определены в ходе выполнения комплексных кадастровых работ			Метод определения координат	Формулы, примененные для расчета средней квадратической погрешности определения координат характерных точек (Mt), м, с подставленными в такие формулы значениями и итоговые (вычисленные) значения Mt, м
	Координаты, м		Радиус, м	Координаты, м		Радиус, м		
	X	Y	R	X	Y	R		
1	2	3	4	5	6	7	8	9
н205О	-	-	-	472428.88	1275458.17	-	Метод спутниковых геодезических измерений (определений)	-
н206О	-	-	-	472424.76	1275466.22	-	Метод спутниковых геодезических измерений (определений)	-
н207О	-	-	-	472416.88	1275462.13	-	Метод спутниковых геодезических измерений (определений)	-
н208О	-	-	-	472420.98	1275454.14	-	Метод спутниковых геодезических измерений (определений)	-
н205О	-	-	-	472428.88	1275458.17	-	Метод спутниковых геодезических измерений (определений)	-

2. Сведения о характеристиках объекта недвижимости с кадастровым номером : 04:08:040101:465 :

№ п/п	Наименование характеристики	Значение характеристики
1	2	3
1.	Вид объекта недвижимости	здание
2.	Ранее присвоенный государственный учетный номер (инвентарный) здания, сооружения, объекта незавершенного строительства	-
3.	Кадастровый номер земельного участка (земельных участков), в границах которого (которых) расположены здание, сооружение, объект незавершенного строительства	04:08:040101:227
4.	Уникальный учетный номер кадастрового квартала, в границах которого расположены здание, сооружение, объект незавершенного строительства	04:08:040101

2. Сведения о характеристиках объекта недвижимости с кадастровым номером : 04:08:040101:465 :

№ п/п	Наименование характеристики	Значение характеристики
1	2	3
5.	Адрес здания, сооружения, объекта незавершенного строительства	Российская Федерация, 649481, Республика Алтай, район Усть-Коксинский, сельское поселение Амурское, село Амур, переулок Школьный, дом 11
5.1.	Сведения о местоположении здания, сооружения, объекта незавершенного строительства (при отсутствии адреса) в структурированном в соответствии с федеральной информационной адресной системой виде	-
5.2.	Дополнительные сведения о местоположении	-
6.	Иные сведения	-

3. Пояснения к сведениям об объекте недвижимости с кадастровым номером 04:08:040101:465 :

1.	-

Описание местоположения зданий, сооружений, объектов незавершенного строительства на земельном участке

1. Сведения о характерных точках контура объекта недвижимости с кадастровым номером : 04:08:040101:466 :

Система координат МСК-04, зона 1 **Зона № 1**

Обозначение характерных точек контура	Содержатся в Едином государственном реестре недвижимости			Определены в ходе выполнения комплексных кадастровых работ			Метод определения координат	Формулы, примененные для расчета средней квадратической погрешности определения координат характерных точек (Mt), м, с подставленными в такие формулы значениями и итоговые (вычисленные) значения Mt, м
	Координаты, м		Радиус, м	Координаты, м		Радиус, м		
	X	Y	R	X	Y	R		
1	2	3	4	5	6	7	8	9
н209О	-	-	-	472609.71	1275067.85	-	Метод спутниковых геодезических измерений (определений)	-
н210О	-	-	-	472607.12	1275075.79	-	Метод спутниковых геодезических измерений (определений)	-
н211О	-	-	-	472595.54	1275071.84	-	Метод спутниковых геодезических измерений (определений)	-
н212О	-	-	-	472598.36	1275063.96	-	Метод спутниковых геодезических измерений (определений)	-
н209О	-	-	-	472609.71	1275067.85	-	Метод спутниковых геодезических измерений (определений)	-

2. Сведения о характеристиках объекта недвижимости с кадастровым номером : 04:08:040101:466 :

№ п/п	Наименование характеристики	Значение характеристики
1	2	3
1.	Вид объекта недвижимости	здание
2.	Ранее присвоенный государственный учетный номер (инвентарный) здания, сооружения, объекта незавершенного строительства	-
3.	Кадастровый номер земельного участка (земельных участков), в границах которого (которых) расположены здание, сооружение, объект незавершенного строительства	04:08:040101:5
4.	Уникальный учетный номер кадастрового квартала, в границах которого расположены здание, сооружение, объект незавершенного строительства	04:08:040101

2. Сведения о характеристиках объекта недвижимости с кадастровым номером : 04:08:040101:466 :

№ п/п	Наименование характеристики	Значение характеристики
1	2	3
5.	Адрес здания, сооружения, объекта незавершенного строительства	Российская Федерация, 649481, Республика Алтай, район Усть-Коксинский, сельское поселение Амурское, село Амур, переулок Школьный, дом 3
5.1.	Сведения о местоположении здания, сооружения, объекта незавершенного строительства (при отсутствии адреса) в структурированном в соответствии с федеральной информационной адресной системой виде	-
5.2.	Дополнительные сведения о местоположении	-
6.	Иные сведения	-

3. Пояснения к сведениям об объекте недвижимости с кадастровым номером 04:08:040101:466 :

1.	-

Описание местоположения зданий, сооружений, объектов незавершенного строительства на земельном участке

1. Сведения о характерных точках контура объекта недвижимости с кадастровым номером : 04:08:040101:468 :

Система координат МСК-04, зона 1 **Зона № 1**

Обозначение характерных точек контура	Содержатся в Едином государственном реестре недвижимости			Определены в ходе выполнения комплексных кадастровых работ			Метод определения координат	Формулы, примененные для расчета средней квадратической погрешности определения координат характерных точек (Mt), м, с подставленными в такие формулы значениями и итоговые (вычисленные) значения Mt, м
	Координаты, м		Радиус, м	Координаты, м		Радиус, м		
	X	Y	R	X	Y	R		
1	2	3	4	5	6	7	8	9
н213О	-	-	-	472355.31	1275562.67	-	Метод спутниковых геодезических измерений (определений)	-
н214О	-	-	-	472351.56	1275569.37	-	Метод спутниковых геодезических измерений (определений)	-
н215О	-	-	-	472345.73	1275566.35	-	Метод спутниковых геодезических измерений (определений)	-
н216О	-	-	-	472349.46	1275559.50	-	Метод спутниковых геодезических измерений (определений)	-
н213О	-	-	-	472355.31	1275562.67	-	Метод спутниковых геодезических измерений (определений)	-

2. Сведения о характеристиках объекта недвижимости с кадастровым номером : 04:08:040101:468 :

№ п/п	Наименование характеристики	Значение характеристики
1	2	3
1.	Вид объекта недвижимости	здание
2.	Ранее присвоенный государственный учетный номер (инвентарный) здания, сооружения, объекта незавершенного строительства	-
3.	Кадастровый номер земельного участка (земельных участков), в границах которого (которых) расположены здание, сооружение, объект незавершенного строительства	04:08:040101:351
4.	Уникальный учетный номер кадастрового квартала, в границах которого расположены здание, сооружение, объект незавершенного строительства	04:08:040101

2. Сведения о характеристиках объекта недвижимости с кадастровым номером : 04:08:040101:468 :

№ п/п	Наименование характеристики	Значение характеристики
1	2	3
5.	Адрес здания, сооружения, объекта незавершенного строительства	Российская Федерация, 649481, Республика Алтай, район Усть-Коксинский, сельское поселение Амурское, село Амур, переулок Школьный, дом 15
5.1.	Сведения о местоположении здания, сооружения, объекта незавершенного строительства (при отсутствии адреса) в структурированном в соответствии с федеральной информационной адресной системой виде	-
5.2.	Дополнительные сведения о местоположении	-
6.	Иные сведения	-

3. Пояснения к сведениям об объекте недвижимости с кадастровым номером 04:08:040101:468 :

1.	-

Описание местоположения зданий, сооружений, объектов незавершенного строительства на земельном участке

1. Сведения о характерных точках контура объекта недвижимости с кадастровым номером : 04:08:040101:469 :

Система координат МСК-04, зона 1 **Зона № 1**

Обозначение характерных точек контура	Содержатся в Едином государственном реестре недвижимости			Определены в ходе выполнения комплексных кадастровых работ			Метод определения координат	Формулы, примененные для расчета средней квадратической погрешности определения координат характерных точек (Mt), м, с подставленными в такие формулы значениями и итоговые (вычисленные) значения Mt, м
	Координаты, м		Радиус, м	Координаты, м		Радиус, м		
	X	Y	R	X	Y	R		
1	2	3	4	5	6	7	8	9
н217О	-	-	-	472214.45	1275064.89	-	Метод спутниковых геодезических измерений (определений)	-
н218О	-	-	-	472212.70	1275071.24	-	Метод спутниковых геодезических измерений (определений)	-
н219О	-	-	-	472210.34	1275070.57	-	Метод спутниковых геодезических измерений (определений)	-
н220О	-	-	-	472209.46	1275073.55	-	Метод спутниковых геодезических измерений (определений)	-
н221О	-	-	-	472205.63	1275072.56	-	Метод спутниковых геодезических измерений (определений)	-
н222О	-	-	-	472208.51	1275063.18	-	Метод спутниковых геодезических измерений (определений)	-
н217О	-	-	-	472214.45	1275064.89	-	Метод спутниковых геодезических измерений (определений)	-

2. Сведения о характеристиках объекта недвижимости с кадастровым номером : 04:08:040101:469 :

№ п/п	Наименование характеристики	Значение характеристики
1	2	3
1.	Вид объекта недвижимости	здание

2. Сведения о характеристиках объекта недвижимости с кадастровым номером : 04:08:040101:469 :

№ п/п	Наименование характеристики	Значение характеристики
1	2	3
2.	Ранее присвоенный государственный учетный номер (инвентарный) здания, сооружения, объекта незавершенного строительства	-
3.	Кадастровый номер земельного участка (земельных участков), в границах которого (которых) расположены здание, сооружение, объект незавершенного строительства	04:08:040101:215
4.	Уникальный учетный номер кадастрового квартала, в границах которого расположены здание, сооружение, объект незавершенного строительства	04:08:040101
5.	Адрес здания, сооружения, объекта незавершенного строительства	Российская Федерация, 649481, Республика Алтай, район Усть-Коксинский, сельское поселение Амурское, село Амур, улица Береговая, дом 23
5.1.	Сведения о местоположении здания, сооружения, объекта незавершенного строительства (при отсутствии адреса) в структурированном в соответствии с федеральной информационной адресной системой виде	-
5.2.	Дополнительные сведения о местоположении	-
6.	Иные сведения	-

3. Пояснения к сведениям об объекте недвижимости с кадастровым номером 04:08:040101:469 :

1.	-

Описание местоположения зданий, сооружений, объектов незавершенного строительства на земельном участке

1. Сведения о характерных точках контура объекта недвижимости с кадастровым номером : 04:08:040101:470 :

Система координат МСК-04, зона 1 **Зона № 1**

Обозначение характерных точек контура	Содержатся в Едином государственном реестре недвижимости			Определены в ходе выполнения комплексных кадастровых работ			Метод определения координат	Формулы, примененные для расчета средней квадратической погрешности определения координат характерных точек (Mt), м, с подставленными в такие формулы значениями и итоговые (вычисленные) значения Mt, м
	Координаты, м		Радиус, м	Координаты, м		Радиус, м		
	X	Y	R	X	Y	R		
1	2	3	4	5	6	7	8	9
н223О	-	-	-	472286.66	1274751.52	-	Метод спутниковых геодезических измерений (определений)	-
н224О	-	-	-	472290.29	1274760.60	-	Метод спутниковых геодезических измерений (определений)	-
н225О	-	-	-	472286.42	1274762.24	-	Метод спутниковых геодезических измерений (определений)	-
н226О	-	-	-	472285.86	1274760.90	-	Метод спутниковых геодезических измерений (определений)	-
н227О	-	-	-	472278.14	1274764.07	-	Метод спутниковых геодезических измерений (определений)	-
н228О	-	-	-	472275.00	1274756.25	-	Метод спутниковых геодезических измерений (определений)	-
н223О	-	-	-	472286.66	1274751.52	-	Метод спутниковых геодезических измерений (определений)	-

2. Сведения о характеристиках объекта недвижимости с кадастровым номером : 04:08:040101:470 :

№ п/п	Наименование характеристики	Значение характеристики
1	2	3
1.	Вид объекта недвижимости	здание

2. Сведения о характеристиках объекта недвижимости с кадастровым номером : 04:08:040101:470 :

№ п/п	Наименование характеристики	Значение характеристики
1	2	3
2.	Ранее присвоенный государственный учетный номер (инвентарный) здания, сооружения, объекта незавершенного строительства	-
3.	Кадастровый номер земельного участка (земельных участков), в границах которого (которых) расположены здание, сооружение, объект незавершенного строительства	04:08:040101:200
4.	Уникальный учетный номер кадастрового квартала, в границах которого расположены здание, сооружение, объект незавершенного строительства	04:08:040101
5.	Адрес здания, сооружения, объекта незавершенного строительства	Российская Федерация, 649481, Республика Алтай, район Усть-Коксинский, сельское поселение Амурское, село Амур, улица Береговая, дом 16
5.1.	Сведения о местоположении здания, сооружения, объекта незавершенного строительства (при отсутствии адреса) в структурированном в соответствии с федеральной информационной адресной системой виде	-
5.2.	Дополнительные сведения о местоположении	-
6.	Иные сведения	-

3. Пояснения к сведениям об объекте недвижимости с кадастровым номером 04:08:040101:470 :

1.	-

Описание местоположения зданий, сооружений, объектов незавершенного строительства на земельном участке

1. Сведения о характерных точках контура объекта недвижимости с кадастровым номером : 04:08:040101:471 :

Система координат МСК-04, зона 1 **Зона № 1**

Обозначение характерных точек контура	Содержатся в Едином государственном реестре недвижимости			Определены в ходе выполнения комплексных кадастровых работ			Метод определения координат	Формулы, примененные для расчета средней квадратической погрешности определения координат характерных точек (Mt), м, с подставленными в такие формулы значениями и итоговые (вычисленные) значения Mt, м
	Координаты, м		Радиус, м	Координаты, м		Радиус, м		
	X	Y	R	X	Y	R		
1	2	3	4	5	6	7	8	9
н229О	-	-	-	472369.79	1274661.48	-	Метод спутниковых геодезических измерений (определений)	-
н230О	-	-	-	472367.99	1274667.37	-	Метод спутниковых геодезических измерений (определений)	-
н231О	-	-	-	472351.91	1274662.89	-	Метод спутниковых геодезических измерений (определений)	-
н232О	-	-	-	472352.09	1274662.24	-	Метод спутниковых геодезических измерений (определений)	-
н233О	-	-	-	472349.98	1274661.59	-	Метод спутниковых геодезических измерений (определений)	-
н234О	-	-	-	472350.57	1274659.58	-	Метод спутниковых геодезических измерений (определений)	-
н235О	-	-	-	472349.05	1274659.16	-	Метод спутниковых геодезических измерений (определений)	-
н236О	-	-	-	472350.51	1274654.01	-	Метод спутниковых геодезических измерений (определений)	-
н237О	-	-	-	472351.90	1274654.46	-	Метод спутниковых геодезических измерений (определений)	-

1. Сведения о характерных точках контура объекта недвижимости с кадастровым номером : 04:08:040101:471 :

Система координат МСК-04, зона 1 **Зона № 1**

Обозначение характерных точек контура	Содержатся в Едином государственном реестре недвижимости			Определены в ходе выполнения комплексных кадастровых работ			Метод определения координат	Формулы, примененные для расчета средней квадратической погрешности определения координат характерных точек (Mt), м, с подставленными в такие формулы значениями и итоговые (вычисленные) значения Mt, м
	Координаты, м		Радиус, м	Координаты, м		Радиус, м		
	X	Y	R	X	Y	R		
1	2	3	4	5	6	7	8	9
н238О	-	-	-	472352.13	1274653.73	-	Метод спутниковых геодезических измерений (определений)	-
н239О	-	-	-	472354.37	1274654.40	-	Метод спутниковых геодезических измерений (определений)	-
н240О	-	-	-	472354.58	1274653.76	-	Метод спутниковых геодезических измерений (определений)	-
н241О	-	-	-	472368.39	1274658.08	-	Метод спутниковых геодезических измерений (определений)	-
н242О	-	-	-	472367.50	1274660.61	-	Метод спутниковых геодезических измерений (определений)	-
н229О	-	-	-	472369.79	1274661.48	-	Метод спутниковых геодезических измерений (определений)	-

2. Сведения о характеристиках объекта недвижимости с кадастровым номером : 04:08:040101:471 :

№ п/п	Наименование характеристики	Значение характеристики
1	2	3
1.	Вид объекта недвижимости	здание
2.	Ранее присвоенный государственный учетный номер (инвентарный) здания, сооружения, объекта незавершенного строительства	-
3.	Кадастровый номер земельного участка (земельных участков), в границах которого (которых) расположены здание, сооружение, объект незавершенного строительства	04:08:040101:69, 04:08:040101:337
4.	Уникальный учетный номер кадастрового квартала, в границах которого расположены здание, сооружение, объект незавершенного строительства	04:08:040101

2. Сведения о характеристиках объекта недвижимости с кадастровым номером : 04:08:040101:471 :

№ п/п	Наименование характеристики	Значение характеристики
1	2	3
5.	Адрес здания, сооружения, объекта незавершенного строительства	Российская Федерация, 649481, Республика Алтай, район Усть-Коксинский, сельское поселение Амурское, село Амур, улица Береговая, дом 11
5.1.	Сведения о местоположении здания, сооружения, объекта незавершенного строительства (при отсутствии адреса) в структурированном в соответствии с федеральной информационной адресной системой виде	-
5.2.	Дополнительные сведения о местоположении	-
6.	Иные сведения	-

3. Пояснения к сведениям об объекте недвижимости с кадастровым номером 04:08:040101:471 :

1.	-

Описание местоположения зданий, сооружений, объектов незавершенного строительства на земельном участке

1. Сведения о характерных точках контура объекта недвижимости с кадастровым номером : 04:08:040101:472 :

Система координат МСК-04, зона 1 **Зона № 1**

Обозначение характерных точек контура	Содержатся в Едином государственном реестре недвижимости			Определены в ходе выполнения комплексных кадастровых работ			Метод определения координат	Формулы, примененные для расчета средней квадратической погрешности определения координат характерных точек (Mt), м, с подставленными в такие формулы значениями и итоговые (вычисленные) значения Mt, м
	Координаты, м		Радиус, м	Координаты, м		Радиус, м		
	X	Y	R	X	Y	R		
1	2	3	4	5	6	7	8	9
н243О	-	-	-	472151.75	1274922.94	-	Метод спутниковых геодезических измерений (определений)	-
н244О	-	-	-	472149.80	1274930.69	-	Метод спутниковых геодезических измерений (определений)	-
н245О	-	-	-	472146.05	1274929.83	-	Метод спутниковых геодезических измерений (определений)	-
н246О	-	-	-	472145.68	1274931.31	-	Метод спутниковых геодезических измерений (определений)	-
н247О	-	-	-	472136.14	1274928.84	-	Метод спутниковых геодезических измерений (определений)	-
н248О	-	-	-	472138.57	1274919.52	-	Метод спутниковых геодезических измерений (определений)	-
н243О	-	-	-	472151.75	1274922.94	-	Метод спутниковых геодезических измерений (определений)	-

2. Сведения о характеристиках объекта недвижимости с кадастровым номером : 04:08:040101:472 :

№ п/п	Наименование характеристики	Значение характеристики
1	2	3
1.	Вид объекта недвижимости	здание

2. Сведения о характеристиках объекта недвижимости с кадастровым номером : 04:08:040101:472 :

№ п/п	Наименование характеристики	Значение характеристики
1	2	3
2.	Ранее присвоенный государственный учетный номер (инвентарный) здания, сооружения, объекта незавершенного строительства	-
3.	Кадастровый номер земельного участка (земельных участков), в границах которого (которых) расположены здание, сооружение, объект незавершенного строительства	04:08:040101:382
4.	Уникальный учетный номер кадастрового квартала, в границах которого расположены здание, сооружение, объект незавершенного строительства	04:08:040101
5.	Адрес здания, сооружения, объекта незавершенного строительства	Российская Федерация, 649481, Республика Алтай, район Усть-Коксинский, сельское поселение Амурское, село Амур, улица Береговая, дом 24
5.1.	Сведения о местоположении здания, сооружения, объекта незавершенного строительства (при отсутствии адреса) в структурированном в соответствии с федеральной информационной адресной системой виде	-
5.2.	Дополнительные сведения о местоположении	-
6.	Иные сведения	-

3. Пояснения к сведениям об объекте недвижимости с кадастровым номером 04:08:040101:472 :

1.	-

Описание местоположения зданий, сооружений, объектов незавершенного строительства на земельном участке

1. Сведения о характерных точках контура объекта недвижимости с кадастровым номером : 04:08:040101:474 :

Система координат МСК-04, зона 1 **Зона № 1**

Обозначение характерных точек контура	Содержатся в Едином государственном реестре недвижимости			Определены в ходе выполнения комплексных кадастровых работ			Метод определения координат	Формулы, примененные для расчета средней квадратической погрешности определения координат характерных точек (Mt), м, с подставленными в такие формулы значениями и итоговые (вычисленные) значения Mt, м
	Координаты, м		Радиус, м	Координаты, м		Радиус, м		
	X	Y	R	X	Y	R		
1	2	3	4	5	6	7	8	9
н249О	-	-	-	472328.67	1274646.11	-	Метод спутниковых геодезических измерений (определений)	-
н250О	-	-	-	472327.20	1274651.28	-	Метод спутниковых геодезических измерений (определений)	-
н251О	-	-	-	472328.40	1274651.65	-	Метод спутниковых геодезических измерений (определений)	-
н252О	-	-	-	472327.69	1274654.39	-	Метод спутниковых геодезических измерений (определений)	-
н253О	-	-	-	472326.49	1274654.11	-	Метод спутниковых геодезических измерений (определений)	-
н254О	-	-	-	472326.03	1274655.81	-	Метод спутниковых геодезических измерений (определений)	-
н255О	-	-	-	472316.25	1274653.12	-	Метод спутниковых геодезических измерений (определений)	-
н256О	-	-	-	472309.10	1274651.24	-	Метод спутниковых геодезических измерений (определений)	-
н257О	-	-	-	472309.29	1274650.70	-	Метод спутниковых геодезических измерений (определений)	-

1. Сведения о характерных точках контура объекта недвижимости с кадастровым номером : 04:08:040101:474 :

Система координат МСК-04, зона 1 **Зона № 1**

Обозначение характерных точек контура	Содержатся в Едином государственном реестре недвижимости			Определены в ходе выполнения комплексных кадастровых работ			Метод определения координат	Формулы, примененные для расчета средней квадратической погрешности определения координат характерных точек (Mt), м, с подставленными в такие формулы значениями и итоговые (вычисленные) значения Mt, м
	Координаты, м		Радиус, м	Координаты, м		Радиус, м		
	X	Y	R	X	Y	R		
1	2	3	4	5	6	7	8	9
н258О	-	-	-	472306.65	1274649.92	-	Метод спутниковых геодезических измерений (определений)	-
н259О	-	-	-	472309.68	1274638.87	-	Метод спутниковых геодезических измерений (определений)	-
н260О	-	-	-	472312.08	1274639.53	-	Метод спутниковых геодезических измерений (определений)	-
н261О	-	-	-	472311.52	1274641.35	-	Метод спутниковых геодезических измерений (определений)	-
н249О	-	-	-	472328.67	1274646.11	-	Метод спутниковых геодезических измерений (определений)	-

2. Сведения о характеристиках объекта недвижимости с кадастровым номером : 04:08:040101:474 :

№ п/п	Наименование характеристики	Значение характеристики
1	2	3
1.	Вид объекта недвижимости	здание
2.	Ранее присвоенный государственный учетный номер (инвентарный) здания, сооружения, объекта незавершенного строительства	-
3.	Кадастровый номер земельного участка (земельных участков), в границах которого (которых) расположены здание, сооружение, объект незавершенного строительства	04:08:040101:34, 04:08:040101:43
4.	Уникальный учетный номер кадастрового квартала, в границах которого расположены здание, сооружение, объект незавершенного строительства	04:08:040101
5.	Адрес здания, сооружения, объекта незавершенного строительства	Российская Федерация, Республика Алтай, район Усть-Коксинский, село Амур, улица Береговая, дом 12

2. Сведения о характеристиках объекта недвижимости с кадастровым номером : 04:08:040101:474 :

№ п/п	Наименование характеристики	Значение характеристики
1	2	3
5.1.	Сведения о местоположении здания, сооружения, объекта незавершенного строительства (при отсутствии адреса) в структурированном в соответствии с федеральной информационной адресной системой виде	-
5.2.	Дополнительные сведения о местоположении	-
6.	Иные сведения	-

3. Пояснения к сведениям об объекте недвижимости с кадастровым номером 04:08:040101:474 :

1.	-

Описание местоположения зданий, сооружений, объектов незавершенного строительства на земельном участке

1. Сведения о характерных точках контура объекта недвижимости с кадастровым номером : 04:08:040101:476 :

Система координат МСК-04, зона 1 **Зона № 1**

Обозначение характерных точек контура	Содержатся в Едином государственном реестре недвижимости			Определены в ходе выполнения комплексных кадастровых работ			Метод определения координат	Формулы, примененные для расчета средней квадратической погрешности определения координат характерных точек (Mt), м, с подставленными в такие формулы значениями и итоговые (вычисленные) значения Mt, м
	Координаты, м		Радиус, м	Координаты, м		Радиус, м		
	X	Y	R	X	Y	R		
1	2	3	4	5	6	7	8	9
н262О	-	-	-	472128.31	1275117.69	-	Метод спутниковых геодезических измерений (определений)	-
н263О	-	-	-	472127.10	1275120.54	-	Метод спутниковых геодезических измерений (определений)	-
н264О	-	-	-	472125.54	1275119.85	-	Метод спутниковых геодезических измерений (определений)	-
н265О	-	-	-	472122.70	1275126.76	-	Метод спутниковых геодезических измерений (определений)	-
н266О	-	-	-	472115.61	1275123.66	-	Метод спутниковых геодезических измерений (определений)	-
н267О	-	-	-	472118.72	1275116.15	-	Метод спутниковых геодезических измерений (определений)	-
н268О	-	-	-	472121.12	1275117.14	-	Метод спутниковых геодезических измерений (определений)	-
н269О	-	-	-	472122.18	1275114.91	-	Метод спутниковых геодезических измерений (определений)	-
н262О	-	-	-	472128.31	1275117.69	-	Метод спутниковых геодезических измерений (определений)	-

2. Сведения о характеристиках объекта недвижимости с кадастровым номером : 04:08:040101:476 :

№ п/п	Наименование характеристики	Значение характеристики
1	2	3
1.	Вид объекта недвижимости	здание
2.	Ранее присвоенный государственный учетный номер (инвентарный) здания, сооружения, объекта незавершенного строительства	-
3.	Кадастровый номер земельного участка (земельных участков), в границах которого (которых) расположены здание, сооружение, объект незавершенного строительства	04:08:040101:169
4.	Уникальный учетный номер кадастрового квартала, в границах которого расположены здание, сооружение, объект незавершенного строительства	04:08:040101
5.	Адрес здания, сооружения, объекта незавершенного строительства	Российская Федерация, 649481, Республика Алтай, район Усть-Коксинский, сельское поселение Амурское, село Амур, улица Береговая, дом 28
5.1.	Сведения о местоположении здания, сооружения, объекта незавершенного строительства (при отсутствии адреса) в структурированном в соответствии с федеральной информационной адресной системой виде	-
5.2.	Дополнительные сведения о местоположении	-
6.	Иные сведения	-

3. Пояснения к сведениям об объекте недвижимости с кадастровым номером 04:08:040101:476 :

1.	-

Описание местоположения зданий, сооружений, объектов незавершенного строительства на земельном участке

1. Сведения о характерных точках контура объекта недвижимости с кадастровым номером : 04:08:040101:477 :

Система координат МСК-04, зона 1 **Зона № 1**

Обозначение характерных точек контура	Содержатся в Едином государственном реестре недвижимости			Определены в ходе выполнения комплексных кадастровых работ			Метод определения координат	Формулы, примененные для расчета средней квадратической погрешности определения координат характерных точек (Mt), м, с подставленными в такие формулы значениями и итоговые (вычисленные) значения Mt, м
	Координаты, м		Радиус, м	Координаты, м		Радиус, м		
	X	Y	R	X	Y	R		
1	2	3	4	5	6	7	8	9
н270О	-	-	-	472223.54	1274979.36	-	Метод спутниковых геодезических измерений (определений)	-
н271О	-	-	-	472219.06	1274989.52	-	Метод спутниковых геодезических измерений (определений)	-
н272О	-	-	-	472208.09	1274984.63	-	Метод спутниковых геодезических измерений (определений)	-
н273О	-	-	-	472212.64	1274974.50	-	Метод спутниковых геодезических измерений (определений)	-
н270О	-	-	-	472223.54	1274979.36	-	Метод спутниковых геодезических измерений (определений)	-

2. Сведения о характеристиках объекта недвижимости с кадастровым номером : 04:08:040101:477 :

№ п/п	Наименование характеристики	Значение характеристики
1	2	3
1.	Вид объекта недвижимости	здание
2.	Ранее присвоенный государственный учетный номер (инвентарный) здания, сооружения, объекта незавершенного строительства	-
3.	Кадастровый номер земельного участка (земельных участков), в границах которого (которых) расположены здание, сооружение, объект незавершенного строительства	04:08:040101:40
4.	Уникальный учетный номер кадастрового квартала, в границах которого расположены здание, сооружение, объект незавершенного строительства	04:08:040101

2. Сведения о характеристиках объекта недвижимости с кадастровым номером : 04:08:040101:477 :

№ п/п	Наименование характеристики	Значение характеристики
1	2	3
5.	Адрес здания, сооружения, объекта незавершенного строительства	Российская Федерация, 649481, Республика Алтай, район Усть-Коксинский, сельское поселение Амурское, село Амур, улица Береговая, дом 21
5.1.	Сведения о местоположении здания, сооружения, объекта незавершенного строительства (при отсутствии адреса) в структурированном в соответствии с федеральной информационной адресной системой виде	-
5.2.	Дополнительные сведения о местоположении	-
6.	Иные сведения	-

3. Пояснения к сведениям об объекте недвижимости с кадастровым номером 04:08:040101:477 :

1.	-

Описание местоположения зданий, сооружений, объектов незавершенного строительства на земельном участке

1. Сведения о характерных точках контура объекта недвижимости с кадастровым номером : 04:08:040101:478 :

Система координат МСК-04, зона 1 **Зона № 1**

Обозначение характерных точек контура	Содержатся в Едином государственном реестре недвижимости			Определены в ходе выполнения комплексных кадастровых работ			Метод определения координат	Формулы, примененные для расчета средней квадратической погрешности определения координат характерных точек (Mt), м, с подставленными в такие формулы значениями и итоговые (вычисленные) значения Mt, м
	Координаты, м		Радиус, м	Координаты, м		Радиус, м		
	X	Y	R	X	Y	R		
1	2	3	4	5	6	7	8	9
н274О	-	-	-	472059.51	1275133.77	-	Метод спутниковых геодезических измерений (определений)	-
н275О	-	-	-	472060.28	1275142.14	-	Метод спутниковых геодезических измерений (определений)	-
н276О	-	-	-	472047.84	1275143.15	-	Метод спутниковых геодезических измерений (определений)	-
н277О	-	-	-	472047.10	1275135.81	-	Метод спутниковых геодезических измерений (определений)	-
н278О	-	-	-	472056.82	1275134.94	-	Метод спутниковых геодезических измерений (определений)	-
н279О	-	-	-	472056.72	1275133.88	-	Метод спутниковых геодезических измерений (определений)	-
н274О	-	-	-	472059.51	1275133.77	-	Метод спутниковых геодезических измерений (определений)	-

2. Сведения о характеристиках объекта недвижимости с кадастровым номером : 04:08:040101:478 :

№ п/п	Наименование характеристики	Значение характеристики
1	2	3
1.	Вид объекта недвижимости	здание

2. Сведения о характеристиках объекта недвижимости с кадастровым номером : 04:08:040101:478 :

№ п/п	Наименование характеристики	Значение характеристики
1	2	3
2.	Ранее присвоенный государственный учетный номер (инвентарный) здания, сооружения, объекта незавершенного строительства	-
3.	Кадастровый номер земельного участка (земельных участков), в границах которого (которых) расположены здание, сооружение, объект незавершенного строительства	04:08:040101:64
4.	Уникальный учетный номер кадастрового квартала, в границах которого расположены здание, сооружение, объект незавершенного строительства	04:08:040101
5.	Адрес здания, сооружения, объекта незавершенного строительства	Российская Федерация, 649481, Республика Алтай, район Усть-Коксинский, сельское поселение Амурское, село Амур, улица Береговая, дом 30
5.1.	Сведения о местоположении здания, сооружения, объекта незавершенного строительства (при отсутствии адреса) в структурированном в соответствии с федеральной информационной адресной системой виде	-
5.2.	Дополнительные сведения о местоположении	-
6.	Иные сведения	-

3. Пояснения к сведениям об объекте недвижимости с кадастровым номером 04:08:040101:478 :

1.	-

Описание местоположения зданий, сооружений, объектов незавершенного строительства на земельном участке

1. Сведения о характерных точках контура объекта недвижимости с кадастровым номером : 04:08:040101:479 :

Система координат МСК-04, зона 1 **Зона № 1**

Обозначение характерных точек контура	Содержатся в Едином государственном реестре недвижимости			Определены в ходе выполнения комплексных кадастровых работ			Метод определения координат	Формулы, примененные для расчета средней квадратической погрешности определения координат характерных точек (Mt), м, с подставленными в такие формулы значениями и итоговые (вычисленные) значения Mt, м
	Координаты, м		Радиус, м	Координаты, м		Радиус, м		
	X	Y	R	X	Y	R		
1	2	3	4	5	6	7	8	9
н280О	-	-	-	472296.22	1274677.54	-	Метод спутниковых геодезических измерений (определений)	0.10
н281О	-	-	-	472295.62	1274685.78	-	Метод спутниковых геодезических измерений (определений)	0.10
н282О	-	-	-	472288.15	1274685.15	-	Метод спутниковых геодезических измерений (определений)	0.10
н283О	-	-	-	472288.96	1274676.77	-	Метод спутниковых геодезических измерений (определений)	0.10
н280О	-	-	-	472296.22	1274677.54	-	Метод спутниковых геодезических измерений (определений)	0.10

2. Сведения о характеристиках объекта недвижимости с кадастровым номером : 04:08:040101:479 :

№ п/п	Наименование характеристики	Значение характеристики
1	2	3
1.	Вид объекта недвижимости	здание
2.	Ранее присвоенный государственный учетный номер (инвентарный) здания, сооружения, объекта незавершенного строительства	-
3.	Кадастровый номер земельного участка (земельных участков), в границах которого (которых) расположены здание, сооружение, объект незавершенного строительства	04:08:040101:149
4.	Уникальный учетный номер кадастрового квартала, в границах которого расположены здание, сооружение, объект незавершенного строительства	04:08:040101

2. Сведения о характеристиках объекта недвижимости с кадастровым номером : 04:08:040101:479 :

№ п/п	Наименование характеристики	Значение характеристики
1	2	3
5.	Адрес здания, сооружения, объекта незавершенного строительства	Российская Федерация, 649481, Республика Алтай, район Усть-Коксинский, сельское поселение Амурское, село Амур, улица Береговая, дом 14
5.1.	Сведения о местоположении здания, сооружения, объекта незавершенного строительства (при отсутствии адреса) в структурированном в соответствии с федеральной информационной адресной системой виде	-
5.2.	Дополнительные сведения о местоположении	-
6.	Иные сведения	-

3. Пояснения к сведениям об объекте недвижимости с кадастровым номером 04:08:040101:479 :

1.	-

Описание местоположения зданий, сооружений, объектов незавершенного строительства на земельном участке

1. Сведения о характерных точках контура объекта недвижимости с кадастровым номером : 04:08:040101:480 :

Система координат МСК-04, зона 1 **Зона № 1**

Обозначение характерных точек контура	Содержатся в Едином государственном реестре недвижимости			Определены в ходе выполнения комплексных кадастровых работ			Метод определения координат	Формулы, примененные для расчета средней квадратической погрешности определения координат характерных точек (Mt), м, с подставленными в такие формулы значениями и итоговые (вычисленные) значения Mt, м
	Координаты, м		Радиус, м	Координаты, м		Радиус, м		
	X	Y	R	X	Y	R		
1	2	3	4	5	6	7	8	9
н284О	-	-	-	472142.89	1274946.90	-	Метод спутниковых геодезических измерений (определений)	-
н285О	-	-	-	472141.15	1274952.05	-	Метод спутниковых геодезических измерений (определений)	-
н286О	-	-	-	472132.63	1274949.33	-	Метод спутниковых геодезических измерений (определений)	-
н287О	-	-	-	472134.36	1274944.18	-	Метод спутниковых геодезических измерений (определений)	-
н284О	-	-	-	472142.89	1274946.90	-	Метод спутниковых геодезических измерений (определений)	-

2. Сведения о характеристиках объекта недвижимости с кадастровым номером : 04:08:040101:480 :

№ п/п	Наименование характеристики	Значение характеристики
1	2	3
1.	Вид объекта недвижимости	здание
2.	Ранее присвоенный государственный учетный номер (инвентарный) здания, сооружения, объекта незавершенного строительства	-
3.	Кадастровый номер земельного участка (земельных участков), в границах которого (которых) расположены здание, сооружение, объект незавершенного строительства	04:08:040101:174
4.	Уникальный учетный номер кадастрового квартала, в границах которого расположены здание, сооружение, объект незавершенного строительства	04:08:040101

2. Сведения о характеристиках объекта недвижимости с кадастровым номером : 04:08:040101:480 :

№ п/п	Наименование характеристики	Значение характеристики
1	2	3
5.	Адрес здания, сооружения, объекта незавершенного строительства	Российская Федерация, 649481, Республика Алтай, район Усть-Коксинский, сельское поселение Амурское, село Амур, улица Береговая, дом 26
5.1.	Сведения о местоположении здания, сооружения, объекта незавершенного строительства (при отсутствии адреса) в структурированном в соответствии с федеральной информационной адресной системой виде	-
5.2.	Дополнительные сведения о местоположении	-
6.	Иные сведения	-

3. Пояснения к сведениям об объекте недвижимости с кадастровым номером 04:08:040101:480 :

1.	-

Описание местоположения зданий, сооружений, объектов незавершенного строительства на земельном участке

1. Сведения о характерных точках контура объекта недвижимости с кадастровым номером : 04:08:040101:482 :

Система координат МСК-04, зона 1 **Зона № 1**

Обозначение характерных точек контура	Содержатся в Едином государственном реестре недвижимости			Определены в ходе выполнения комплексных кадастровых работ			Метод определения координат	Формулы, примененные для расчета средней квадратической погрешности определения координат характерных точек (Mt), м, с подставленными в такие формулы значениями и итоговые (вычисленные) значения Mt, м
	Координаты, м		Радиус, м	Координаты, м		Радиус, м		
	X	Y	R	X	Y	R		
1	2	3	4	5	6	7	8	9
н288О	-	-	-	472156.22	1274884.51	-	Метод спутниковых геодезических измерений (определений)	-
н289О	-	-	-	472155.12	1274892.61	-	Метод спутниковых геодезических измерений (определений)	-
н290О	-	-	-	472144.11	1274891.16	-	Метод спутниковых геодезических измерений (определений)	-
н291О	-	-	-	472145.20	1274883.10	-	Метод спутниковых геодезических измерений (определений)	-
н288О	-	-	-	472156.22	1274884.51	-	Метод спутниковых геодезических измерений (определений)	-

2. Сведения о характеристиках объекта недвижимости с кадастровым номером : 04:08:040101:482 :

№ п/п	Наименование характеристики	Значение характеристики
1	2	3
1.	Вид объекта недвижимости	здание
2.	Ранее присвоенный государственный учетный номер (инвентарный) здания, сооружения, объекта незавершенного строительства	-
3.	Кадастровый номер земельного участка (земельных участков), в границах которого (которых) расположены здание, сооружение, объект незавершенного строительства	04:08:040101:806
4.	Уникальный учетный номер кадастрового квартала, в границах которого расположены здание, сооружение, объект незавершенного строительства	04:08:040101

2. Сведения о характеристиках объекта недвижимости с кадастровым номером : 04:08:040101:482 :

№ п/п	Наименование характеристики	Значение характеристики
1	2	3
5.	Адрес здания, сооружения, объекта незавершенного строительства	Российская Федерация, 649481, Республика Алтай, район Усть-Коксинский, сельское поселение Амурское, село Амур, улица Береговая, дом 22
5.1.	Сведения о местоположении здания, сооружения, объекта незавершенного строительства (при отсутствии адреса) в структурированном в соответствии с федеральной информационной адресной системой виде	-
5.2.	Дополнительные сведения о местоположении	-
6.	Иные сведения	-

3. Пояснения к сведениям об объекте недвижимости с кадастровым номером 04:08:040101:482 :

1.	-

Описание местоположения зданий, сооружений, объектов незавершенного строительства на земельном участке

1. Сведения о характерных точках контура объекта недвижимости с кадастровым номером : 04:08:040101:483 :

Система координат МСК-04, зона 1 **Зона № 1**

Обозначение характерных точек контура	Содержатся в Едином государственном реестре недвижимости			Определены в ходе выполнения комплексных кадастровых работ			Метод определения координат	Формулы, примененные для расчета средней квадратической погрешности определения координат характерных точек (Mt), м, с подставленными в такие формулы значениями и итоговые (вычисленные) значения Mt, м
	Координаты, м		Радиус, м	Координаты, м		Радиус, м		
	X	Y	R	X	Y	R		
1	2	3	4	5	6	7	8	9
н292О	-	-	-	472366.53	1275729.40	-	Метод спутниковых геодезических измерений (определений)	-
н293О	-	-	-	472363.55	1275735.83	-	Метод спутниковых геодезических измерений (определений)	-
н294О	-	-	-	472362.00	1275735.12	-	Метод спутниковых геодезических измерений (определений)	-
н295О	-	-	-	472359.45	1275740.62	-	Метод спутниковых геодезических измерений (определений)	-
н296О	-	-	-	472360.89	1275741.22	-	Метод спутниковых геодезических измерений (определений)	-
н297О	-	-	-	472358.38	1275746.29	-	Метод спутниковых геодезических измерений (определений)	-
н298О	-	-	-	472354.71	1275744.50	-	Метод спутниковых геодезических измерений (определений)	-
н299О	-	-	-	472355.55	1275742.62	-	Метод спутниковых геодезических измерений (определений)	-
н300О	-	-	-	472349.26	1275739.66	-	Метод спутниковых геодезических измерений (определений)	-

1. Сведения о характерных точках контура объекта недвижимости с кадастровым номером : 04:08:040101:483 :

Система координат МСК-04, зона 1 **Зона № 1**

Обозначение характерных точек контура	Содержатся в Едином государственном реестре недвижимости			Определены в ходе выполнения комплексных кадастровых работ			Метод определения координат	Формулы, примененные для расчета средней квадратической погрешности определения координат характерных точек (Mt), м, с подставленными в такие формулы значениями и итоговые (вычисленные) значения Mt, м
	Координаты, м		Радиус, м	Координаты, м		Радиус, м		
	X	Y	R	X	Y	R		
1	2	3	4	5	6	7	8	9
н301О	-	-	-	472355.79	1275727.05	-	Метод спутниковых геодезических измерений (определений)	-
н302О	-	-	-	472363.02	1275730.50	-	Метод спутниковых геодезических измерений (определений)	-
н303О	-	-	-	472364.05	1275728.23	-	Метод спутниковых геодезических измерений (определений)	-
н292О	-	-	-	472366.53	1275729.40	-	Метод спутниковых геодезических измерений (определений)	-

2. Сведения о характеристиках объекта недвижимости с кадастровым номером : 04:08:040101:483 :

№ п/п	Наименование характеристики	Значение характеристики
1	2	3
1.	Вид объекта недвижимости	здание
2.	Ранее присвоенный государственный учетный номер (инвентарный) здания, сооружения, объекта незавершенного строительства	-
3.	Кадастровый номер земельного участка (земельных участков), в границах которого (которых) расположены здание, сооружение, объект незавершенного строительства	04:08:040101:185, 04:08:040101:347
4.	Уникальный учетный номер кадастрового квартала, в границах которого расположены здание, сооружение, объект незавершенного строительства	04:08:040101
5.	Адрес здания, сооружения, объекта незавершенного строительства	Российская Федерация, Республика Алтай, район Усть-Коксинский, село Амур, улица Больничная, дом 17
5.1.	Сведения о местоположении здания, сооружения, объекта незавершенного строительства (при отсутствии адреса) в структурированном в соответствии с федеральной информационной адресной системой виде	-
5.2.	Дополнительные сведения о местоположении	-
6.	Иные сведения	-

3. Пояснения к сведениям об объекте недвижимости с кадастровым номером 04:08:040101:483 :	
1.	-

Описание местоположения зданий, сооружений, объектов незавершенного строительства на земельном участке

1. Сведения о характерных точках контура объекта недвижимости с кадастровым номером : 04:08:040101:486 :

Система координат МСК-04, зона 1 **Зона № 1**

Обозначение характерных точек контура	Содержатся в Едином государственном реестре недвижимости			Определены в ходе выполнения комплексных кадастровых работ			Метод определения координат	Формулы, примененные для расчета средней квадратической погрешности определения координат характерных точек (Mt), м, с подставленными в такие формулы значениями и итоговые (вычисленные) значения Mt, м
	Координаты, м		Радиус, м	Координаты, м		Радиус, м		
	X	Y	R	X	Y	R		
1	2	3	4	5	6	7	8	9
н304О	-	-	-	472461.46	1275524.15	-	Метод спутниковых геодезических измерений (определений)	-
н305О	-	-	-	472453.46	1275541.98	-	Метод спутниковых геодезических измерений (определений)	-
н306О	-	-	-	472451.66	1275541.16	-	Метод спутниковых геодезических измерений (определений)	-
н307О	-	-	-	472451.21	1275542.14	-	Метод спутниковых геодезических измерений (определений)	-
н308О	-	-	-	472449.04	1275541.14	-	Метод спутниковых геодезических измерений (определений)	-
н309О	-	-	-	472449.48	1275540.19	-	Метод спутниковых геодезических измерений (определений)	-
н310О	-	-	-	472445.72	1275538.49	-	Метод спутниковых геодезических измерений (определений)	-
н311О	-	-	-	472446.76	1275536.23	-	Метод спутниковых геодезических измерений (определений)	-
н312О	-	-	-	472448.06	1275536.81	-	Метод спутниковых геодезических измерений (определений)	-

1. Сведения о характерных точках контура объекта недвижимости с кадастровым номером : 04:08:040101:486 :

Система координат МСК-04, зона 1 **Зона № 1**

Обозначение характерных точек контура	Содержатся в Едином государственном реестре недвижимости			Определены в ходе выполнения комплексных кадастровых работ			Метод определения координат	Формулы, примененные для расчета средней квадратической погрешности определения координат характерных точек (Mt), м, с подставленными в такие формулы значениями и итоговые (вычисленные) значения Mt, м
	Координаты, м		Радиус, м	Координаты, м		Радиус, м		
	X	Y	R	X	Y	R		
1	2	3	4	5	6	7	8	9
н313О	-	-	-	472454.24	1275523.04	-	Метод спутниковых геодезических измерений (определений)	-
н314О	-	-	-	472453.30	1275522.61	-	Метод спутниковых геодезических измерений (определений)	-
н315О	-	-	-	472454.05	1275520.90	-	Метод спутниковых геодезических измерений (определений)	-
н304О	-	-	-	472461.46	1275524.15	-	Метод спутниковых геодезических измерений (определений)	-

2. Сведения о характеристиках объекта недвижимости с кадастровым номером : 04:08:040101:486 :

№ п/п	Наименование характеристики	Значение характеристики
1	2	3
1.	Вид объекта недвижимости	здание
2.	Ранее присвоенный государственный учетный номер (инвентарный) здания, сооружения, объекта незавершенного строительства	-
3.	Кадастровый номер земельного участка (земельных участков), в границах которого (которых) расположены здание, сооружение, объект незавершенного строительства	04:08:040101:366, 04:08:040101:810
4.	Уникальный учетный номер кадастрового квартала, в границах которого расположены здание, сооружение, объект незавершенного строительства	04:08:040101
5.	Адрес здания, сооружения, объекта незавершенного строительства	Российская Федерация, 649481, Республика Алтай, район Усть-Коксинский, сельское поселение Амурское, село Амур, улица Больничная, дом 5
5.1.	Сведения о местоположении здания, сооружения, объекта незавершенного строительства (при отсутствии адреса) в структурированном в соответствии с федеральной информационной адресной системой виде	-

2. Сведения о характеристиках объекта недвижимости
с кадастровым номером : 04:08:040101:486 :

№ п/п	Наименование характеристики	Значение характеристики
1	2	3
5.2.	Дополнительные сведения о местоположении	-
6.	Иные сведения	-

3. Пояснения к сведениям об объекте недвижимости с кадастровым номером 04:08:040101:486 :

1.	-

Описание местоположения зданий, сооружений, объектов незавершенного строительства на земельном участке

1. Сведения о характерных точках контура объекта недвижимости с кадастровым номером : 04:08:040101:488 :

Система координат МСК-04, зона 1 **Зона № 1**

Обозначение характерных точек контура	Содержатся в Едином государственном реестре недвижимости			Определены в ходе выполнения комплексных кадастровых работ			Метод определения координат	Формулы, примененные для расчета средней квадратической погрешности определения координат характерных точек (Mt), м, с подставленными в такие формулы значениями и итоговые (вычисленные) значения Mt, м
	Координаты, м		Радиус, м	Координаты, м		Радиус, м		
	X	Y	R	X	Y	R		
1	2	3	4	5	6	7	8	9
н316О	-	-	-	472447.28	1275555.81	-	Метод спутниковых геодезических измерений (определений)	-
н317О	-	-	-	472440.04	1275570.75	-	Метод спутниковых геодезических измерений (определений)	-
н318О	-	-	-	472438.97	1275570.25	-	Метод спутниковых геодезических измерений (определений)	-
н319О	-	-	-	472437.51	1275573.37	-	Метод спутниковых геодезических измерений (определений)	-
н320О	-	-	-	472432.92	1275571.32	-	Метод спутниковых геодезических измерений (определений)	-
н321О	-	-	-	472434.45	1275568.11	-	Метод спутниковых геодезических измерений (определений)	-
н322О	-	-	-	472433.61	1275567.72	-	Метод спутниковых геодезических измерений (определений)	-
н323О	-	-	-	472439.31	1275555.29	-	Метод спутниковых геодезических измерений (определений)	-
н324О	-	-	-	472440.26	1275555.72	-	Метод спутниковых геодезических измерений (определений)	-

1. Сведения о характерных точках контура объекта недвижимости с кадастровым номером : 04:08:040101:488 :

Система координат МСК-04, зона 1 **Зона № 1**

Обозначение характерных точек контура	Содержатся в Едином государственном реестре недвижимости			Определены в ходе выполнения комплексных кадастровых работ			Метод определения координат	Формулы, примененные для расчета средней квадратической погрешности определения координат характерных точек (Mt), м, с подставленными в такие формулы значениями и итоговые (вычисленные) значения Mt, м
	Координаты, м		Радиус, м	Координаты, м		Радиус, м		
	X	Y	R	X	Y	R		
1	2	3	4	5	6	7	8	9
н325О	-	-	-	472441.42	1275553.14	-	Метод спутниковых геодезических измерений (определений)	-
н316О	-	-	-	472447.28	1275555.81	-	Метод спутниковых геодезических измерений (определений)	-

2. Сведения о характеристиках объекта недвижимости с кадастровым номером : 04:08:040101:488 :

№ п/п	Наименование характеристики	Значение характеристики
1	2	3
1.	Вид объекта недвижимости	здание
2.	Ранее присвоенный государственный учетный номер (инвентарный) здания, сооружения, объекта незавершенного строительства	-
3.	Кадастровый номер земельного участка (земельных участков), в границах которого (которых) расположены здание, сооружение, объект незавершенного строительства	04:08:040101:324, 04:08:040101:811
4.	Уникальный учетный номер кадастрового квартала, в границах которого расположены здание, сооружение, объект незавершенного строительства	04:08:040101
5.	Адрес здания, сооружения, объекта незавершенного строительства	Российская Федерация, 649481, Республика Алтай, район Усть-Коксинский, сельское поселение Амурское, село Амур, улица Больничная, дом 7
5.1.	Сведения о местоположении здания, сооружения, объекта незавершенного строительства (при отсутствии адреса) в структурированном в соответствии с федеральной информационной адресной системой виде	-
5.2.	Дополнительные сведения о местоположении	-
6.	Иные сведения	-

3. Пояснения к сведениям об объекте недвижимости с кадастровым номером 04:08:040101:488 :

1.	-

Описание местоположения зданий, сооружений, объектов незавершенного строительства на земельном участке

1. Сведения о характерных точках контура объекта недвижимости с кадастровым номером : 04:08:040101:489 :

Система координат МСК-04, зона 1 **Зона № 1**

Обозначение характерных точек контура	Содержатся в Едином государственном реестре недвижимости			Определены в ходе выполнения комплексных кадастровых работ			Метод определения координат	Формулы, примененные для расчета средней квадратической погрешности определения координат характерных точек (Mt), м, с подставленными в такие формулы значениями и итоговые (вычисленные) значения Mt, м
	Координаты, м		Радиус, м	Координаты, м		Радиус, м		
	X	Y	R	X	Y	R		
1	2	3	4	5	6	7	8	9
н326О	-	-	-	472434.76	1275589.50	-	Метод спутниковых геодезических измерений (определений)	-
н327О	-	-	-	472433.31	1275592.84	-	Метод спутниковых геодезических измерений (определений)	-
н328О	-	-	-	472430.31	1275591.46	-	Метод спутниковых геодезических измерений (определений)	-
н329О	-	-	-	472422.93	1275607.04	-	Метод спутниковых геодезических измерений (определений)	-
н330О	-	-	-	472420.91	1275606.10	-	Метод спутниковых геодезических измерений (определений)	-
н331О	-	-	-	472419.99	1275607.99	-	Метод спутниковых геодезических измерений (определений)	-
н332О	-	-	-	472416.32	1275606.22	-	Метод спутниковых геодезических измерений (определений)	-
н333О	-	-	-	472418.36	1275602.12	-	Метод спутниковых геодезических измерений (определений)	-
н334О	-	-	-	472417.14	1275601.56	-	Метод спутниковых геодезических измерений (определений)	-

1. Сведения о характерных точках контура объекта недвижимости с кадастровым номером : 04:08:040101:489 :

Система координат МСК-04, зона 1 **Зона № 1**

Обозначение характерных точек контура	Содержатся в Едином государственном реестре недвижимости			Определены в ходе выполнения комплексных кадастровых работ			Метод определения координат	Формулы, примененные для расчета средней квадратической погрешности определения координат характерных точек (Mt), м, с подставленными в такие формулы значениями и итоговые (вычисленные) значения Mt, м
	Координаты, м		Радиус, м	Координаты, м		Радиус, м		
	X	Y	R	X	Y	R		
1	2	3	4	5	6	7	8	9
н335О	-	-	-	472424.99	1275584.99	-	Метод спутниковых геодезических измерений (определений)	-
н326О	-	-	-	472434.76	1275589.50	-	Метод спутниковых геодезических измерений (определений)	-

2. Сведения о характеристиках объекта недвижимости с кадастровым номером : 04:08:040101:489 :

№ п/п	Наименование характеристики	Значение характеристики
1	2	3
1.	Вид объекта недвижимости	здание
2.	Ранее присвоенный государственный учетный номер (инвентарный) здания, сооружения, объекта незавершенного строительства	-
3.	Кадастровый номер земельного участка (земельных участков), в границах которого (которых) расположены здание, сооружение, объект незавершенного строительства	04:08:040101:13, 04:08:040101:84
4.	Уникальный учетный номер кадастрового квартала, в границах которого расположены здание, сооружение, объект незавершенного строительства	04:08:040101
5.	Адрес здания, сооружения, объекта незавершенного строительства	Российская Федерация, Республика Алтай, район Усть-Коксинский, село Амур, улица Больничная, дом 9
5.1.	Сведения о местоположении здания, сооружения, объекта незавершенного строительства (при отсутствии адреса) в структурированном в соответствии с федеральной информационной адресной системой виде	-
5.2.	Дополнительные сведения о местоположении	-
6.	Иные сведения	-

3. Пояснения к сведениям об объекте недвижимости с кадастровым номером 04:08:040101:489 :

1.	-

Описание местоположения зданий, сооружений, объектов незавершенного строительства на земельном участке

1. Сведения о характерных точках контура объекта недвижимости с кадастровым номером : 04:08:040101:491 :

Система координат МСК-04, зона 1 **Зона № 1**

Обозначение характерных точек контура	Содержатся в Едином государственном реестре недвижимости			Определены в ходе выполнения комплексных кадастровых работ			Метод определения координат	Формулы, примененные для расчета средней квадратической погрешности определения координат характерных точек (Mt), м, с подставленными в такие формулы значениями и итоговые (вычисленные) значения Mt, м
	Координаты, м		Радиус, м	Координаты, м		Радиус, м		
	X	Y	R	X	Y	R		
1	2	3	4	5	6	7	8	9
н336О	-	-	-	472396.20	1275668.00	-	Метод спутниковых геодезических измерений (определений)	-
н337О	-	-	-	472393.51	1275673.60	-	Метод спутниковых геодезических измерений (определений)	-
н338О	-	-	-	472392.27	1275672.95	-	Метод спутниковых геодезических измерений (определений)	-
н339О	-	-	-	472389.79	1275678.02	-	Метод спутниковых геодезических измерений (определений)	-
н340О	-	-	-	472391.19	1275678.68	-	Метод спутниковых геодезических измерений (определений)	-
н341О	-	-	-	472389.14	1275682.70	-	Метод спутниковых геодезических измерений (определений)	-
н342О	-	-	-	472379.06	1275677.85	-	Метод спутниковых геодезических измерений (определений)	-
н343О	-	-	-	472385.21	1275665.16	-	Метод спутниковых геодезических измерений (определений)	-
н344О	-	-	-	472392.89	1275668.80	-	Метод спутниковых геодезических измерений (определений)	-

1. Сведения о характерных точках контура объекта недвижимости с кадастровым номером : 04:08:040101:491 :

Система координат МСК-04, зона 1 **Зона № 1**

Обозначение характерных точек контура	Содержатся в Едином государственном реестре недвижимости			Определены в ходе выполнения комплексных кадастровых работ			Метод определения координат	Формулы, примененные для расчета средней квадратической погрешности определения координат характерных точек (Mt), м, с подставленными в такие формулы значениями и итоговые (вычисленные) значения Mt, м
	Координаты, м		Радиус, м	Координаты, м		Радиус, м		
	X	Y	R	X	Y	R		
1	2	3	4	5	6	7	8	9
н345О	-	-	-	472393.83	1275666.84	-	Метод спутниковых геодезических измерений (определений)	-
н336О	-	-	-	472396.20	1275668.00	-	Метод спутниковых геодезических измерений (определений)	-

2. Сведения о характеристиках объекта недвижимости с кадастровым номером : 04:08:040101:491 :

№ п/п	Наименование характеристики	Значение характеристики
1	2	3
1.	Вид объекта недвижимости	здание
2.	Ранее присвоенный государственный учетный номер (инвентарный) здания, сооружения, объекта незавершенного строительства	-
3.	Кадастровый номер земельного участка (земельных участков), в границах которого (которых) расположены здание, сооружение, объект незавершенного строительства	04:08:040101:72, 04:08:040101:394
4.	Уникальный учетный номер кадастрового квартала, в границах которого расположены здание, сооружение, объект незавершенного строительства	04:08:040101
5.	Адрес здания, сооружения, объекта незавершенного строительства	Российская Федерация, 649481, Республика Алтай, район Усть-Коксинский, сельское поселение Амурское, село Амур, улица Больничная, дом 13
5.1.	Сведения о местоположении здания, сооружения, объекта незавершенного строительства (при отсутствии адреса) в структурированном в соответствии с федеральной информационной адресной системой виде	-
5.2.	Дополнительные сведения о местоположении	-
6.	Иные сведения	-

3. Пояснения к сведениям об объекте недвижимости с кадастровым номером 04:08:040101:491 :

1.	-

Описание местоположения зданий, сооружений, объектов незавершенного строительства на земельном участке

1. Сведения о характерных точках контура объекта недвижимости с кадастровым номером : 04:08:040101:492 :

Система координат МСК-04, зона 1 **Зона № 1**

Обозначение характерных точек контура	Содержатся в Едином государственном реестре недвижимости			Определены в ходе выполнения комплексных кадастровых работ			Метод определения координат	Формулы, примененные для расчета средней квадратической погрешности определения координат характерных точек (Mt), м, с подставленными в такие формулы значениями и итоговые (вычисленные) значения Mt, м
	Координаты, м		Радиус, м	Координаты, м		Радиус, м		
	X	Y	R	X	Y	R		
1	2	3	4	5	6	7	8	9
н346О	-	-	-	472331.40	1275793.16	-	Метод спутниковых геодезических измерений (определений)	-
н347О	-	-	-	472330.38	1275795.65	-	Метод спутниковых геодезических измерений (определений)	-
н348О	-	-	-	472332.18	1275796.41	-	Метод спутниковых геодезических измерений (определений)	-
н349О	-	-	-	472327.17	1275808.64	-	Метод спутниковых геодезических измерений (определений)	-
н350О	-	-	-	472322.48	1275806.72	-	Метод спутниковых геодезических измерений (определений)	-
н351О	-	-	-	472323.29	1275804.64	-	Метод спутниковых геодезических измерений (определений)	-
н352О	-	-	-	472315.68	1275801.60	-	Метод спутниковых геодезических измерений (определений)	-
н353О	-	-	-	472318.87	1275793.44	-	Метод спутниковых геодезических измерений (определений)	-
н354О	-	-	-	472321.67	1275794.61	-	Метод спутниковых геодезических измерений (определений)	-

1. Сведения о характерных точках контура объекта недвижимости с кадастровым номером : 04:08:040101:492 :

Система координат МСК-04, зона 1 **Зона № 1**

Обозначение характерных точек контура	Содержатся в Едином государственном реестре недвижимости			Определены в ходе выполнения комплексных кадастровых работ			Метод определения координат	Формулы, примененные для расчета средней квадратической погрешности определения координат характерных точек (Mt), м, с подставленными в такие формулы значениями и итоговые (вычисленные) значения Mt, м
	Координаты, м		Радиус, м	Координаты, м		Радиус, м		
	X	Y	R	X	Y	R		
1	2	3	4	5	6	7	8	9
н355О	-	-	-	472322.61	1275792.37	-	Метод спутниковых геодезических измерений (определений)	-
н356О	-	-	-	472327.28	1275794.33	-	Метод спутниковых геодезических измерений (определений)	-
н357О	-	-	-	472328.29	1275791.84	-	Метод спутниковых геодезических измерений (определений)	-
н346О	-	-	-	472331.40	1275793.16	-	Метод спутниковых геодезических измерений (определений)	-

2. Сведения о характеристиках объекта недвижимости с кадастровым номером : 04:08:040101:492 :

№ п/п	Наименование характеристики	Значение характеристики
1	2	3
1.	Вид объекта недвижимости	здание
2.	Ранее присвоенный государственный учетный номер (инвентарный) здания, сооружения, объекта незавершенного строительства	-
3.	Кадастровый номер земельного участка (земельных участков), в границах которого (которых) расположены здание, сооружение, объект незавершенного строительства	04:08:040101:313
4.	Уникальный учетный номер кадастрового квартала, в границах которого расположены здание, сооружение, объект незавершенного строительства	04:08:040101
5.	Адрес здания, сооружения, объекта незавершенного строительства	Российская Федерация, 649481, Республика Алтай, район Усть-Коксинский, сельское поселение Амурское, село Амур, улица Больничная, дом 19
5.1.	Сведения о местоположении здания, сооружения, объекта незавершенного строительства (при отсутствии адреса) в структурированном в соответствии с федеральной информационной адресной системой виде	-

2. Сведения о характеристиках объекта недвижимости
с кадастровым номером : 04:08:040101:492 :

№ п/п	Наименование характеристики	Значение характеристики
1	2	3
5.2.	Дополнительные сведения о местоположении	-
6.	Иные сведения	-

3. Пояснения к сведениям об объекте недвижимости с кадастровым номером 04:08:040101:492 :

1.	-

Описание местоположения зданий, сооружений, объектов незавершенного строительства на земельном участке

1. Сведения о характерных точках контура объекта недвижимости с кадастровым номером : 04:08:040101:493 :

Система координат МСК-04, зона 1 **Зона № 1**

Обозначение характерных точек контура	Содержатся в Едином государственном реестре недвижимости			Определены в ходе выполнения комплексных кадастровых работ			Метод определения координат	Формулы, примененные для расчета средней квадратической погрешности определения координат характерных точек (Mt), м, с подставленными в такие формулы значениями и итоговые (вычисленные) значения Mt, м
	Координаты, м		Радиус, м	Координаты, м		Радиус, м		
	X	Y	R	X	Y	R		
1	2	3	4	5	6	7	8	9
н358О	-	-	-	472373.55	1275801.95	-	Метод спутниковых геодезических измерений (определений)	-
н359О	-	-	-	472370.51	1275808.86	-	Метод спутниковых геодезических измерений (определений)	-
н360О	-	-	-	472368.90	1275808.15	-	Метод спутниковых геодезических измерений (определений)	-
н361О	-	-	-	472367.88	1275810.49	-	Метод спутниковых геодезических измерений (определений)	-
н362О	-	-	-	472356.57	1275805.32	-	Метод спутниковых геодезических измерений (определений)	-
н363О	-	-	-	472360.52	1275796.62	-	Метод спутниковых геодезических измерений (определений)	-
н364О	-	-	-	472371.60	1275801.61	-	Метод спутниковых геодезических измерений (определений)	-
н365О	-	-	-	472371.79	1275801.17	-	Метод спутниковых геодезических измерений (определений)	-
н358О	-	-	-	472373.55	1275801.95	-	Метод спутниковых геодезических измерений (определений)	-

2. Сведения о характеристиках объекта недвижимости с кадастровым номером : 04:08:040101:493 :

№ п/п	Наименование характеристики	Значение характеристики
1	2	3
1.	Вид объекта недвижимости	здание
2.	Ранее присвоенный государственный учетный номер (инвентарный) здания, сооружения, объекта незавершенного строительства	-
3.	Кадастровый номер земельного участка (земельных участков), в границах которого (которых) расположены здание, сооружение, объект незавершенного строительства	04:08:040101:14
4.	Уникальный учетный номер кадастрового квартала, в границах которого расположены здание, сооружение, объект незавершенного строительства	04:08:040101
5.	Адрес здания, сооружения, объекта незавершенного строительства	Российская Федерация, 649481, Республика Алтай, район Усть-Коксинский, сельское поселение Амурское, село Амур, улица Больничная, дом 22
5.1.	Сведения о местоположении здания, сооружения, объекта незавершенного строительства (при отсутствии адреса) в структурированном в соответствии с федеральной информационной адресной системой виде	-
5.2.	Дополнительные сведения о местоположении	-
6.	Иные сведения	-

3. Пояснения к сведениям об объекте недвижимости с кадастровым номером 04:08:040101:493 :

1.	-

Описание местоположения зданий, сооружений, объектов незавершенного строительства на земельном участке

1. Сведения о характерных точках контура объекта недвижимости с кадастровым номером : 04:08:040101:495 :

Система координат МСК-04, зона 1 **Зона № 1**

Обозначение характерных точек контура	Содержатся в Едином государственном реестре недвижимости			Определены в ходе выполнения комплексных кадастровых работ			Метод определения координат	Формулы, примененные для расчета средней квадратической погрешности определения координат характерных точек (Mt), м, с подставленными в такие формулы значениями и итоговые (вычисленные) значения Mt, м
	Координаты, м		Радиус, м	Координаты, м		Радиус, м		
	X	Y	R	X	Y	R		
1	2	3	4	5	6	7	8	9
н366О	-	-	-	472497.04	1275512.24	-	Метод спутниковых геодезических измерений (определений)	-
н367О	-	-	-	472490.54	1275526.85	-	Метод спутниковых геодезических измерений (определений)	-
н368О	-	-	-	472483.57	1275523.75	-	Метод спутниковых геодезических измерений (определений)	-
н369О	-	-	-	472490.06	1275509.18	-	Метод спутниковых геодезических измерений (определений)	-
н366О	-	-	-	472497.04	1275512.24	-	Метод спутниковых геодезических измерений (определений)	-

2. Сведения о характеристиках объекта недвижимости с кадастровым номером : 04:08:040101:495 :

№ п/п	Наименование характеристики	Значение характеристики
1	2	3
1.	Вид объекта недвижимости	здание
2.	Ранее присвоенный государственный учетный номер (инвентарный) здания, сооружения, объекта незавершенного строительства	-
3.	Кадастровый номер земельного участка (земельных участков), в границах которого (которых) расположены здание, сооружение, объект незавершенного строительства	04:08:040101:363
4.	Уникальный учетный номер кадастрового квартала, в границах которого расположены здание, сооружение, объект незавершенного строительства	04:08:040101

2. Сведения о характеристиках объекта недвижимости с кадастровым номером : 04:08:040101:495 :

№ п/п	Наименование характеристики	Значение характеристики
1	2	3
5.	Адрес здания, сооружения, объекта незавершенного строительства	Российская Федерация, 649481, Республика Алтай, район Усть-Коксинский, сельское поселение Амурское, село Амур, улица Больничная, дом 6
5.1.	Сведения о местоположении здания, сооружения, объекта незавершенного строительства (при отсутствии адреса) в структурированном в соответствии с федеральной информационной адресной системой виде	-
5.2.	Дополнительные сведения о местоположении	-
6.	Иные сведения	-

3. Пояснения к сведениям об объекте недвижимости с кадастровым номером 04:08:040101:495 :

1.	-

Описание местоположения зданий, сооружений, объектов незавершенного строительства на земельном участке

1. Сведения о характерных точках контура объекта недвижимости с кадастровым номером : 04:08:040101:496 :

Система координат МСК-04, зона 1 **Зона № 1**

Обозначение характерных точек контура	Содержатся в Едином государственном реестре недвижимости			Определены в ходе выполнения комплексных кадастровых работ			Метод определения координат	Формулы, примененные для расчета средней квадратической погрешности определения координат характерных точек (Mt), м, с подставленными в такие формулы значениями и итоговые (вычисленные) значения Mt, м
	Координаты, м		Радиус, м	Координаты, м		Радиус, м		
	X	Y	R	X	Y	R		
1	2	3	4	5	6	7	8	9
н370О	-	-	-	472529.66	1275442.27	-	Метод спутниковых геодезических измерений (определений)	-
н371О	-	-	-	472525.01	1275454.34	-	Метод спутниковых геодезических измерений (определений)	-
н372О	-	-	-	472516.01	1275450.95	-	Метод спутниковых геодезических измерений (определений)	-
н373О	-	-	-	472520.97	1275438.75	-	Метод спутниковых геодезических измерений (определений)	-
н370О	-	-	-	472529.66	1275442.27	-	Метод спутниковых геодезических измерений (определений)	-

2. Сведения о характеристиках объекта недвижимости с кадастровым номером : 04:08:040101:496 :

№ п/п	Наименование характеристики	Значение характеристики
1	2	3
1.	Вид объекта недвижимости	здание
2.	Ранее присвоенный государственный учетный номер (инвентарный) здания, сооружения, объекта незавершенного строительства	-
3.	Кадастровый номер земельного участка (земельных участков), в границах которого (которых) расположены здание, сооружение, объект незавершенного строительства	04:08:040101:358, 04:08:040101:361
4.	Уникальный учетный номер кадастрового квартала, в границах которого расположены здание, сооружение, объект незавершенного строительства	04:08:040101

2. Сведения о характеристиках объекта недвижимости с кадастровым номером : 04:08:040101:496 :

№ п/п	Наименование характеристики	Значение характеристики
1	2	3
5.	Адрес здания, сооружения, объекта незавершенного строительства	Российская Федерация, Республика Алтай, район Усть-Коксинский, село Амур, улица Больничная, дом 2
5.1.	Сведения о местоположении здания, сооружения, объекта незавершенного строительства (при отсутствии адреса) в структурированном в соответствии с федеральной информационной адресной системой виде	-
5.2.	Дополнительные сведения о местоположении	-
6.	Иные сведения	-

3. Пояснения к сведениям об объекте недвижимости с кадастровым номером 04:08:040101:496 :

1.	-

Описание местоположения зданий, сооружений, объектов незавершенного строительства на земельном участке

1. Сведения о характерных точках контура объекта недвижимости с кадастровым номером : 04:08:040101:499 :

Система координат МСК-04, зона 1 **Зона № 1**

Обозначение характерных точек контура	Содержатся в Едином государственном реестре недвижимости			Определены в ходе выполнения комплексных кадастровых работ			Метод определения координат	Формулы, примененные для расчета средней квадратической погрешности определения координат характерных точек (Mt), м, с подставленными в такие формулы значениями и итоговые (вычисленные) значения Mt, м
	Координаты, м		Радиус, м	Координаты, м		Радиус, м		
	X	Y	R	X	Y	R		
1	2	3	4	5	6	7	8	9
н374О	-	-	-	472380.22	1275700.85	-	Метод спутниковых геодезических измерений (определений)	0.10
н375О	-	-	-	472378.84	1275703.78	-	Метод спутниковых геодезических измерений (определений)	0.10
н376О	-	-	-	472377.58	1275703.21	-	Метод спутниковых геодезических измерений (определений)	0.10
н377О	-	-	-	472374.57	1275709.66	-	Метод спутниковых геодезических измерений (определений)	0.10
н378О	-	-	-	472375.85	1275710.27	-	Метод спутниковых геодезических измерений (определений)	0.10
н379О	-	-	-	472374.20	1275713.75	-	Метод спутниковых геодезических измерений (определений)	0.10
н380О	-	-	-	472364.22	1275709.15	-	Метод спутниковых геодезических измерений (определений)	0.10
н381О	-	-	-	472370.45	1275696.08	-	Метод спутниковых геодезических измерений (определений)	0.10
н382О	-	-	-	472378.18	1275699.63	-	Метод спутниковых геодезических измерений (определений)	0.10

1. Сведения о характерных точках контура объекта недвижимости с кадастровым номером : 04:08:040101:499 :

Система координат МСК-04, зона 1 **Зона № 1**

Обозначение характерных точек контура	Содержатся в Едином государственном реестре недвижимости			Определены в ходе выполнения комплексных кадастровых работ			Метод определения координат	Формулы, примененные для расчета средней квадратической погрешности определения координат характерных точек (Mt), м, с подставленными в такие формулы значениями и итоговые (вычисленные) значения Mt, м
	Координаты, м		Радиус, м	Координаты, м		Радиус, м		
	X	Y	R	X	Y	R		
1	2	3	4	5	6	7	8	9
н374О	-	-	-	472380.22	1275700.85	-	Метод спутниковых геодезических измерений (определений)	0.10

2. Сведения о характеристиках объекта недвижимости с кадастровым номером : 04:08:040101:499 :

№ п/п	Наименование характеристики	Значение характеристики
1	2	3
1.	Вид объекта недвижимости	здание
2.	Ранее присвоенный государственный учетный номер (инвентарный) здания, сооружения, объекта незавершенного строительства	-
3.	Кадастровый номер земельного участка (земельных участков), в границах которого (которых) расположены здание, сооружение, объект незавершенного строительства	04:08:040101:33, 04:08:040101:212
4.	Уникальный учетный номер кадастрового квартала, в границах которого расположены здание, сооружение, объект незавершенного строительства	04:08:040101
5.	Адрес здания, сооружения, объекта незавершенного строительства	Российская Федерация, Республика Алтай, район Усть-Коксинский, село Амур, улица Больничная, дом 15
5.1.	Сведения о местоположении здания, сооружения, объекта незавершенного строительства (при отсутствии адреса) в структурированном в соответствии с федеральной информационной адресной системой виде	-
5.2.	Дополнительные сведения о местоположении	-
6.	Иные сведения	-

3. Пояснения к сведениям об объекте недвижимости с кадастровым номером 04:08:040101:499 :

1.	-

Описание местоположения зданий, сооружений, объектов незавершенного строительства на земельном участке

1. Сведения о характерных точках контура объекта недвижимости с кадастровым номером : 04:08:040101:500 :

Система координат МСК-04, зона 1 **Зона № 1**

Обозначение характерных точек контура	Содержатся в Едином государственном реестре недвижимости			Определены в ходе выполнения комплексных кадастровых работ			Метод определения координат	Формулы, примененные для расчета средней квадратической погрешности определения координат характерных точек (Mt), м, с подставленными в такие формулы значениями и итоговые (вычисленные) значения Mt, м
	Координаты, м		Радиус, м	Координаты, м		Радиус, м		
	X	Y	R	X	Y	R		
1	2	3	4	5	6	7	8	9
н383О	-	-	-	472473.02	1275626.08	-	Метод спутниковых геодезических измерений (определений)	-
н384О	-	-	-	472470.91	1275629.25	-	Метод спутниковых геодезических измерений (определений)	-
н385О	-	-	-	472473.25	1275630.76	-	Метод спутниковых геодезических измерений (определений)	-
н386О	-	-	-	472471.48	1275633.54	-	Метод спутниковых геодезических измерений (определений)	-
н387О	-	-	-	472469.20	1275632.12	-	Метод спутниковых геодезических измерений (определений)	-
н388О	-	-	-	472467.05	1275635.38	-	Метод спутниковых геодезических измерений (определений)	-
н389О	-	-	-	472448.22	1275623.52	-	Метод спутниковых геодезических измерений (определений)	-
н390О	-	-	-	472454.15	1275614.12	-	Метод спутниковых геодезических измерений (определений)	-
н383О	-	-	-	472473.02	1275626.08	-	Метод спутниковых геодезических измерений (определений)	-

2. Сведения о характеристиках объекта недвижимости с кадастровым номером : 04:08:040101:500 :

№ п/п	Наименование характеристики	Значение характеристики
1	2	3
1.	Вид объекта недвижимости	здание
2.	Ранее присвоенный государственный учетный номер (инвентарный) здания, сооружения, объекта незавершенного строительства	-
3.	Кадастровый номер земельного участка (земельных участков), в границах которого (которых) расположены здание, сооружение, объект незавершенного строительства	04:08:040101:79
4.	Уникальный учетный номер кадастрового квартала, в границах которого расположены здание, сооружение, объект незавершенного строительства	04:08:040101
5.	Адрес здания, сооружения, объекта незавершенного строительства	Российская Федерация, Республика Алтай, район Усть-Коксинский, село Амур, улица Больничная, дом 14
5.1.	Сведения о местоположении здания, сооружения, объекта незавершенного строительства (при отсутствии адреса) в структурированном в соответствии с федеральной информационной адресной системой виде	-
5.2.	Дополнительные сведения о местоположении	-
6.	Иные сведения	-

3. Пояснения к сведениям об объекте недвижимости с кадастровым номером 04:08:040101:500 :

1.	-

Описание местоположения зданий, сооружений, объектов незавершенного строительства на земельном участке

1. Сведения о характерных точках контура объекта недвижимости с кадастровым номером : 04:08:040101:501 :

Система координат МСК-04, зона 1 **Зона № 1**

Обозначение характерных точек контура	Содержатся в Едином государственном реестре недвижимости			Определены в ходе выполнения комплексных кадастровых работ			Метод определения координат	Формулы, примененные для расчета средней квадратической погрешности определения координат характерных точек (Mt), м, с подставленными в такие формулы значениями и итоговые (вычисленные) значения Mt, м
	Координаты, м		Радиус, м	Координаты, м		Радиус, м		
	X	Y	R	X	Y	R		
1	2	3	4	5	6	7	8	9
н391О	-	-	-	472448.94	1275649.73	-	Метод спутниковых геодезических измерений (определений)	-
н392О	-	-	-	472442.99	1275661.56	-	Метод спутниковых геодезических измерений (определений)	-
н393О	-	-	-	472429.33	1275654.97	-	Метод спутниковых геодезических измерений (определений)	-
н394О	-	-	-	472435.22	1275643.11	-	Метод спутниковых геодезических измерений (определений)	-
н391О	-	-	-	472448.94	1275649.73	-	Метод спутниковых геодезических измерений (определений)	-

2. Сведения о характеристиках объекта недвижимости с кадастровым номером : 04:08:040101:501 :

№ п/п	Наименование характеристики	Значение характеристики
1	2	3
1.	Вид объекта недвижимости	здание
2.	Ранее присвоенный государственный учетный номер (инвентарный) здания, сооружения, объекта незавершенного строительства	-
3.	Кадастровый номер земельного участка (земельных участков), в границах которого (которых) расположены здание, сооружение, объект незавершенного строительства	04:08:040101:79
4.	Уникальный учетный номер кадастрового квартала, в границах которого расположены здание, сооружение, объект незавершенного строительства	04:08:040101

2. Сведения о характеристиках объекта недвижимости с кадастровым номером : 04:08:040101:501 :

№ п/п	Наименование характеристики	Значение характеристики
1	2	3
5.	Адрес здания, сооружения, объекта незавершенного строительства	Российская Федерация, 649481, Республика Алтай, район Усть-Коксинский, сельское поселение Амурское, село Амур, улица Больничная, дом 12
5.1.	Сведения о местоположении здания, сооружения, объекта незавершенного строительства (при отсутствии адреса) в структурированном в соответствии с федеральной информационной адресной системой виде	-
5.2.	Дополнительные сведения о местоположении	-
6.	Иные сведения	-

3. Пояснения к сведениям об объекте недвижимости с кадастровым номером 04:08:040101:501 :

1.	-

Описание местоположения зданий, сооружений, объектов незавершенного строительства на земельном участке

1. Сведения о характерных точках контура объекта недвижимости с кадастровым номером : 04:08:040101:502 :

Система координат МСК-04, зона 1 **Зона № 1**

Обозначение характерных точек контура	Содержатся в Едином государственном реестре недвижимости			Определены в ходе выполнения комплексных кадастровых работ			Метод определения координат	Формулы, примененные для расчета средней квадратической погрешности определения координат характерных точек (Mt), м, с подставленными в такие формулы значениями и итоговые (вычисленные) значения Mt, м
	Координаты, м		Радиус, м	Координаты, м		Радиус, м		
	X	Y	R	X	Y	R		
1	2	3	4	5	6	7	8	9
н395О	-	-	-	472463.67	1275641.15	-	Метод спутниковых геодезических измерений (определений)	-
н396О	-	-	-	472457.75	1275650.66	-	Метод спутниковых геодезических измерений (определений)	-
н397О	-	-	-	472453.84	1275648.21	-	Метод спутниковых геодезических измерений (определений)	-
н398О	-	-	-	472459.73	1275638.65	-	Метод спутниковых геодезических измерений (определений)	-
н395О	-	-	-	472463.67	1275641.15	-	Метод спутниковых геодезических измерений (определений)	-

2. Сведения о характеристиках объекта недвижимости с кадастровым номером : 04:08:040101:502 :

№ п/п	Наименование характеристики	Значение характеристики
1	2	3
1.	Вид объекта недвижимости	здание
2.	Ранее присвоенный государственный учетный номер (инвентарный) здания, сооружения, объекта незавершенного строительства	-
3.	Кадастровый номер земельного участка (земельных участков), в границах которого (которых) расположены здание, сооружение, объект незавершенного строительства	04:08:040101:79
4.	Уникальный учетный номер кадастрового квартала, в границах которого расположены здание, сооружение, объект незавершенного строительства	04:08:040101

2. Сведения о характеристиках объекта недвижимости с кадастровым номером : 04:08:040101:502 :

№ п/п	Наименование характеристики	Значение характеристики
1	2	3
5.	Адрес здания, сооружения, объекта незавершенного строительства	Российская Федерация, Республика Алтай, район Усть-Коксинский, село Амур, улица Больничная, дом 14
5.1.	Сведения о местоположении здания, сооружения, объекта незавершенного строительства (при отсутствии адреса) в структурированном в соответствии с федеральной информационной адресной системой виде	-
5.2.	Дополнительные сведения о местоположении	-
6.	Иные сведения	-

3. Пояснения к сведениям об объекте недвижимости с кадастровым номером 04:08:040101:502 :

1.	-

Описание местоположения зданий, сооружений, объектов незавершенного строительства на земельном участке

1. Сведения о характерных точках контура объекта недвижимости с кадастровым номером : 04:08:040101:503 :

Система координат МСК-04, зона 1 **Зона № 1**

Обозначение характерных точек контура	Содержатся в Едином государственном реестре недвижимости			Определены в ходе выполнения комплексных кадастровых работ			Метод определения координат	Формулы, примененные для расчета средней квадратической погрешности определения координат характерных точек (Mt), м, с подставленными в такие формулы значениями и итоговые (вычисленные) значения Mt, м
	Координаты, м		Радиус, м	Координаты, м		Радиус, м		
	X	Y	R	X	Y	R		
1	2	3	4	5	6	7	8	9
н399О	-	-	-	472481.93	1275545.86	-	Метод спутниковых геодезических измерений (определений)	-
н400О	-	-	-	472480.85	1275548.20	-	Метод спутниковых геодезических измерений (определений)	-
н401О	-	-	-	472481.05	1275548.29	-	Метод спутниковых геодезических измерений (определений)	-
н402О	-	-	-	472475.76	1275560.13	-	Метод спутниковых геодезических измерений (определений)	-
н403О	-	-	-	472468.84	1275557.08	-	Метод спутниковых геодезических измерений (определений)	-
н404О	-	-	-	472475.29	1275542.82	-	Метод спутниковых геодезических измерений (определений)	-
н399О	-	-	-	472481.93	1275545.86	-	Метод спутниковых геодезических измерений (определений)	-

2. Сведения о характеристиках объекта недвижимости с кадастровым номером : 04:08:040101:503 :

№ п/п	Наименование характеристики	Значение характеристики
1	2	3
1.	Вид объекта недвижимости	здание

2. Сведения о характеристиках объекта недвижимости с кадастровым номером : 04:08:040101:503 :

№ п/п	Наименование характеристики	Значение характеристики
1	2	3
2.	Ранее присвоенный государственный учетный номер (инвентарный) здания, сооружения, объекта незавершенного строительства	-
3.	Кадастровый номер земельного участка (земельных участков), в границах которого (которых) расположены здание, сооружение, объект незавершенного строительства	04:08:040101:71
4.	Уникальный учетный номер кадастрового квартала, в границах которого расположены здание, сооружение, объект незавершенного строительства	04:08:040101
5.	Адрес здания, сооружения, объекта незавершенного строительства	Российская Федерация, 649481, Республика Алтай, район Усть-Коксинский, сельское поселение Амурское, село Амур, улица Больничная, дом 8
5.1.	Сведения о местоположении здания, сооружения, объекта незавершенного строительства (при отсутствии адреса) в структурированном в соответствии с федеральной информационной адресной системой виде	-
5.2.	Дополнительные сведения о местоположении	-
6.	Иные сведения	-

3. Пояснения к сведениям об объекте недвижимости с кадастровым номером 04:08:040101:503 :

1.	-

Описание местоположения зданий, сооружений, объектов незавершенного строительства на земельном участке

1. Сведения о характерных точках контура объекта недвижимости с кадастровым номером : 04:08:040101:504 :

Система координат МСК-04, зона 1 **Зона № 1**

Обозначение характерных точек контура	Содержатся в Едином государственном реестре недвижимости			Определены в ходе выполнения комплексных кадастровых работ			Метод определения координат	Формулы, примененные для расчета средней квадратической погрешности определения координат характерных точек (Mt), м, с подставленными в такие формулы значениями и итоговые (вычисленные) значения Mt, м
	Координаты, м		Радиус, м	Координаты, м		Радиус, м		
	X	Y	R	X	Y	R		
1	2	3	4	5	6	7	8	9
н405О	-	-	-	472409.13	1275719.83	-	Метод спутниковых геодезических измерений (определений)	-
н406О	-	-	-	472405.46	1275728.08	-	Метод спутниковых геодезических измерений (определений)	-
н407О	-	-	-	472401.08	1275726.13	-	Метод спутниковых геодезических измерений (определений)	-
н408О	-	-	-	472401.01	1275726.25	-	Метод спутниковых геодезических измерений (определений)	-
н409О	-	-	-	472394.36	1275723.37	-	Метод спутниковых геодезических измерений (определений)	-
н410О	-	-	-	472397.65	1275716.08	-	Метод спутниковых геодезических измерений (определений)	-
н411О	-	-	-	472404.20	1275718.93	-	Метод спутниковых геодезических измерений (определений)	-
н412О	-	-	-	472404.82	1275717.61	-	Метод спутниковых геодезических измерений (определений)	-
н413О	-	-	-	472407.79	1275718.94	-	Метод спутниковых геодезических измерений (определений)	-

1. Сведения о характерных точках контура объекта недвижимости с кадастровым номером : 04:08:040101:504 :

Система координат МСК-04, зона 1 **Зона № 1**

Обозначение характерных точек контура	Содержатся в Едином государственном реестре недвижимости			Определены в ходе выполнения комплексных кадастровых работ			Метод определения координат	Формулы, примененные для расчета средней квадратической погрешности определения координат характерных точек (Mt), м, с подставленными в такие формулы значениями и итоговые (вычисленные) значения Mt, м
	Координаты, м		Радиус, м	Координаты, м		Радиус, м		
	X	Y	R	X	Y	R		
1	2	3	4	5	6	7	8	9
н414О	-	-	-	472407.68	1275719.19	-	Метод спутниковых геодезических измерений (определений)	-
н405О	-	-	-	472409.13	1275719.83	-	Метод спутниковых геодезических измерений (определений)	-

2. Сведения о характеристиках объекта недвижимости с кадастровым номером : 04:08:040101:504 :

№ п/п	Наименование характеристики	Значение характеристики
1	2	3
1.	Вид объекта недвижимости	здание
2.	Ранее присвоенный государственный учетный номер (инвентарный) здания, сооружения, объекта незавершенного строительства	-
3.	Кадастровый номер земельного участка (земельных участков), в границах которого (которых) расположены здание, сооружение, объект незавершенного строительства	04:08:040101:153
4.	Уникальный учетный номер кадастрового квартала, в границах которого расположены здание, сооружение, объект незавершенного строительства	04:08:040101
5.	Адрес здания, сооружения, объекта незавершенного строительства	Российская Федерация, 649481, Республика Алтай, район Усть-Коксинский, сельское поселение Амурское, село Амур, улица Больничная, дом 18
5.1.	Сведения о местоположении здания, сооружения, объекта незавершенного строительства (при отсутствии адреса) в структурированном в соответствии с федеральной информационной адресной системой виде	-
5.2.	Дополнительные сведения о местоположении	-
6.	Иные сведения	-

3. Пояснения к сведениям об объекте недвижимости с кадастровым номером 04:08:040101:504 :

1.	-

Описание местоположения зданий, сооружений, объектов незавершенного строительства на земельном участке

1. Сведения о характерных точках контура объекта недвижимости с кадастровым номером : 04:08:040101:505 :

Система координат МСК-04, зона 1 **Зона № 1**

Обозначение характерных точек контура	Содержатся в Едином государственном реестре недвижимости			Определены в ходе выполнения комплексных кадастровых работ			Метод определения координат	Формулы, примененные для расчета средней квадратической погрешности определения координат характерных точек (Mt), м, с подставленными в такие формулы значениями и итоговые (вычисленные) значения Mt, м
	Координаты, м		Радиус, м	Координаты, м		Радиус, м		
	X	Y	R	X	Y	R		
1	2	3	4	5	6	7	8	9
н415О	-	-	-	472415.61	1275625.38	-	Метод спутниковых геодезических измерений (определений)	-
н416О	-	-	-	472411.12	1275635.19	-	Метод спутниковых геодезических измерений (определений)	-
н417О	-	-	-	472410.31	1275634.81	-	Метод спутниковых геодезических измерений (определений)	-
н418О	-	-	-	472409.71	1275636.18	-	Метод спутниковых геодезических измерений (определений)	-
н419О	-	-	-	472405.01	1275634.08	-	Метод спутниковых геодезических измерений (определений)	-
н420О	-	-	-	472410.09	1275622.91	-	Метод спутниковых геодезических измерений (определений)	-
н415О	-	-	-	472415.61	1275625.38	-	Метод спутниковых геодезических измерений (определений)	-

2. Сведения о характеристиках объекта недвижимости с кадастровым номером : 04:08:040101:505 :

№ п/п	Наименование характеристики	Значение характеристики
1	2	3
1.	Вид объекта недвижимости	здание

2. Сведения о характеристиках объекта недвижимости с кадастровым номером : 04:08:040101:505 :

№ п/п	Наименование характеристики	Значение характеристики
1	2	3
2.	Ранее присвоенный государственный учетный номер (инвентарный) здания, сооружения, объекта незавершенного строительства	-
3.	Кадастровый номер земельного участка (земельных участков), в границах которого (которых) расположены здание, сооружение, объект незавершенного строительства	04:08:040101:196
4.	Уникальный учетный номер кадастрового квартала, в границах которого расположены здание, сооружение, объект незавершенного строительства	04:08:040101
5.	Адрес здания, сооружения, объекта незавершенного строительства	Российская Федерация, 649481, Республика Алтай, район Усть-Коксинский, сельское поселение Амурское, село Амур, улица Больничная, дом 11
5.1.	Сведения о местоположении здания, сооружения, объекта незавершенного строительства (при отсутствии адреса) в структурированном в соответствии с федеральной информационной адресной системой виде	-
5.2.	Дополнительные сведения о местоположении	-
6.	Иные сведения	-

3. Пояснения к сведениям об объекте недвижимости с кадастровым номером 04:08:040101:505 :

1.	-

Описание местоположения зданий, сооружений, объектов незавершенного строительства на земельном участке

1. Сведения о характерных точках контура объекта недвижимости с кадастровым номером : 04:08:040101:507 :

Система координат МСК-04, зона 1 **Зона № 1**

Обозначение характерных точек контура	Содержатся в Едином государственном реестре недвижимости			Определены в ходе выполнения комплексных кадастровых работ			Метод определения координат	Формулы, примененные для расчета средней квадратической погрешности определения координат характерных точек (Mt), м, с подставленными в такие формулы значениями и итоговые (вычисленные) значения Mt, м
	Координаты, м		Радиус, м	Координаты, м		Радиус, м		
	X	Y	R	X	Y	R		
1	2	3	4	5	6	7	8	9
н421О	-	-	-	472491.68	1275457.85	-	Метод спутниковых геодезических измерений (определений)	-
н422О	-	-	-	472489.66	1275462.56	-	Метод спутниковых геодезических измерений (определений)	-
н423О	-	-	-	472489.83	1275462.64	-	Метод спутниковых геодезических измерений (определений)	-
н424О	-	-	-	472483.08	1275477.57	-	Метод спутниковых геодезических измерений (определений)	-
н425О	-	-	-	472482.77	1275477.44	-	Метод спутниковых геодезических измерений (определений)	-
н426О	-	-	-	472481.47	1275480.44	-	Метод спутниковых геодезических измерений (определений)	-
н427О	-	-	-	472473.67	1275476.96	-	Метод спутниковых геодезических измерений (определений)	-
н428О	-	-	-	472474.90	1275474.22	-	Метод спутниковых геодезических измерений (определений)	-
н429О	-	-	-	472475.99	1275474.71	-	Метод спутниковых геодезических измерений (определений)	-

1. Сведения о характерных точках контура объекта недвижимости с кадастровым номером : 04:08:040101:507 :

Система координат МСК-04, зона 1 **Зона № 1**

Обозначение характерных точек контура	Содержатся в Едином государственном реестре недвижимости			Определены в ходе выполнения комплексных кадастровых работ			Метод определения координат	Формулы, примененные для расчета средней квадратической погрешности определения координат характерных точек (Mt), м, с подставленными в такие формулы значениями и итоговые (вычисленные) значения Mt, м
	Координаты, м		Радиус, м	Координаты, м		Радиус, м		
	X	Y	R	X	Y	R		
1	2	3	4	5	6	7	8	9
н430О	-	-	-	472484.09	1275456.34	-	Метод спутниковых геодезических измерений (определений)	-
н431О	-	-	-	472487.77	1275457.98	-	Метод спутниковых геодезических измерений (определений)	-
н432О	-	-	-	472488.47	1275456.43	-	Метод спутниковых геодезических измерений (определений)	-
н421О	-	-	-	472491.68	1275457.85	-	Метод спутниковых геодезических измерений (определений)	-

2. Сведения о характеристиках объекта недвижимости с кадастровым номером : 04:08:040101:507 :

№ п/п	Наименование характеристики	Значение характеристики
1	2	3
1.	Вид объекта недвижимости	здание
2.	Ранее присвоенный государственный учетный номер (инвентарный) здания, сооружения, объекта незавершенного строительства	-
3.	Кадастровый номер земельного участка (земельных участков), в границах которого (которых) расположены здание, сооружение, объект незавершенного строительства	04:08:040101:208, 04:08:040101:336
4.	Уникальный учетный номер кадастрового квартала, в границах которого расположены здание, сооружение, объект незавершенного строительства	04:08:040101
5.	Адрес здания, сооружения, объекта незавершенного строительства	Российская Федерация, Республика Алтай, район Усть-Коксинский, село Амур, улица Больничная, дом 1
5.1.	Сведения о местоположении здания, сооружения, объекта незавершенного строительства (при отсутствии адреса) в структурированном в соответствии с федеральной информационной адресной системой виде	-
5.2.	Дополнительные сведения о местоположении	-
6.	Иные сведения	-

3. Пояснения к сведениям об объекте недвижимости с кадастровым номером 04:08:040101:507 :	
1.	-

Описание местоположения зданий, сооружений, объектов незавершенного строительства на земельном участке

1. Сведения о характерных точках контура объекта недвижимости с кадастровым номером : 04:08:040101:508 :

Система координат МСК-04, зона 1 **Зона № 1**

Обозначение характерных точек контура	Содержатся в Едином государственном реестре недвижимости			Определены в ходе выполнения комплексных кадастровых работ			Метод определения координат	Формулы, примененные для расчета средней квадратической погрешности определения координат характерных точек (Mt), м, с подставленными в такие формулы значениями и итоговые (вычисленные) значения Mt, м
	Координаты, м		Радиус, м	Координаты, м		Радиус, м		
	X	Y	R	X	Y	R		
1	2	3	4	5	6	7	8	9
н433О	-	-	-	472474.99	1275494.58	-	Метод спутниковых геодезических измерений (определений)	-
н434О	-	-	-	472469.10	1275507.95	-	Метод спутниковых геодезических измерений (определений)	-
н435О	-	-	-	472468.72	1275507.79	-	Метод спутниковых геодезических измерений (определений)	-
н436О	-	-	-	472467.98	1275509.43	-	Метод спутниковых геодезических измерений (определений)	-
н437О	-	-	-	472462.72	1275507.07	-	Метод спутниковых геодезических измерений (определений)	-
н438О	-	-	-	472463.63	1275505.03	-	Метод спутниковых геодезических измерений (определений)	-
н439О	-	-	-	472462.68	1275504.62	-	Метод спутниковых геодезических измерений (определений)	-
н440О	-	-	-	472468.54	1275491.72	-	Метод спутниковых геодезических измерений (определений)	-
н433О	-	-	-	472474.99	1275494.58	-	Метод спутниковых геодезических измерений (определений)	-

2. Сведения о характеристиках объекта недвижимости с кадастровым номером : 04:08:040101:508 :

№ п/п	Наименование характеристики	Значение характеристики
1	2	3
1.	Вид объекта недвижимости	здание
2.	Ранее присвоенный государственный учетный номер (инвентарный) здания, сооружения, объекта незавершенного строительства	-
3.	Кадастровый номер земельного участка (земельных участков), в границах которого (которых) расположены здание, сооружение, объект незавершенного строительства	04:08:040101:168, 04:08:040101:1196
4.	Уникальный учетный номер кадастрового квартала, в границах которого расположены здание, сооружение, объект незавершенного строительства	04:08:040101
5.	Адрес здания, сооружения, объекта незавершенного строительства	Российская Федерация, 649481, Республика Алтай, район Усть-Коксинский, сельское поселение Амурское, село Амур, улица Больничная, дом 3
5.1.	Сведения о местоположении здания, сооружения, объекта незавершенного строительства (при отсутствии адреса) в структурированном в соответствии с федеральной информационной адресной системой виде	-
5.2.	Дополнительные сведения о местоположении	-
6.	Иные сведения	-

3. Пояснения к сведениям об объекте недвижимости с кадастровым номером 04:08:040101:508 :

1.	-

Описание местоположения зданий, сооружений, объектов незавершенного строительства на земельном участке

1. Сведения о характерных точках контура объекта недвижимости с кадастровым номером : 04:08:040101:509 :

Система координат МСК-04, зона 1 **Зона № 1**

Обозначение характерных точек контура	Содержатся в Едином государственном реестре недвижимости			Определены в ходе выполнения комплексных кадастровых работ			Метод определения координат	Формулы, примененные для расчета средней квадратической погрешности определения координат характерных точек (Mt), м, с подставленными в такие формулы значениями и итоговые (вычисленные) значения Mt, м
	Координаты, м		Радиус, м	Координаты, м		Радиус, м		
	X	Y	R	X	Y	R		
1	2	3	4	5	6	7	8	9
н441О	-	-	-	472179.33	1275240.61	-	Метод спутниковых геодезических измерений (определений)	-
н442О	-	-	-	472174.99	1275248.31	-	Метод спутниковых геодезических измерений (определений)	-
н443О	-	-	-	472171.80	1275246.59	-	Метод спутниковых геодезических измерений (определений)	-
н444О	-	-	-	472171.70	1275246.80	-	Метод спутниковых геодезических измерений (определений)	-
н445О	-	-	-	472164.10	1275242.58	-	Метод спутниковых геодезических измерений (определений)	-
н446О	-	-	-	472168.82	1275234.31	-	Метод спутниковых геодезических измерений (определений)	-
н447О	-	-	-	472176.36	1275238.36	-	Метод спутниковых геодезических измерений (определений)	-
н448О	-	-	-	472176.12	1275238.79	-	Метод спутниковых геодезических измерений (определений)	-
н441О	-	-	-	472179.33	1275240.61	-	Метод спутниковых геодезических измерений (определений)	-

2. Сведения о характеристиках объекта недвижимости с кадастровым номером : 04:08:040101:509 :

№ п/п	Наименование характеристики	Значение характеристики
1	2	3
1.	Вид объекта недвижимости	здание
2.	Ранее присвоенный государственный учетный номер (инвентарный) здания, сооружения, объекта незавершенного строительства	-
3.	Кадастровый номер земельного участка (земельных участков), в границах которого (которых) расположены здание, сооружение, объект незавершенного строительства	04:08:040101:323
4.	Уникальный учетный номер кадастрового квартала, в границах которого расположены здание, сооружение, объект незавершенного строительства	04:08:040101
5.	Адрес здания, сооружения, объекта незавершенного строительства	Российская Федерация, 649481, Республика Алтай, район Усть-Коксинский, сельское поселение Амурское, село Амур, улица Зеленая, дом 36
5.1.	Сведения о местоположении здания, сооружения, объекта незавершенного строительства (при отсутствии адреса) в структурированном в соответствии с федеральной информационной адресной системой виде	-
5.2.	Дополнительные сведения о местоположении	-
6.	Иные сведения	-

3. Пояснения к сведениям об объекте недвижимости с кадастровым номером 04:08:040101:509 :

1.	-

Описание местоположения зданий, сооружений, объектов незавершенного строительства на земельном участке

1. Сведения о характерных точках контура объекта недвижимости с кадастровым номером : 04:08:040101:510 :

Система координат МСК-04, зона 1 **Зона № 1**

Обозначение характерных точек контура	Содержатся в Едином государственном реестре недвижимости			Определены в ходе выполнения комплексных кадастровых работ			Метод определения координат	Формулы, примененные для расчета средней квадратической погрешности определения координат характерных точек (Mt), м, с подставленными в такие формулы значениями и итоговые (вычисленные) значения Mt, м
	Координаты, м		Радиус, м	Координаты, м		Радиус, м		
	X	Y	R	X	Y	R		
1	2	3	4	5	6	7	8	9
н449О	-	-	-	472419.68	1274800.77	-	Метод спутниковых геодезических измерений (определений)	-
н450О	-	-	-	472418.13	1274804.88	-	Метод спутниковых геодезических измерений (определений)	-
н451О	-	-	-	472418.76	1274805.14	-	Метод спутниковых геодезических измерений (определений)	-
н452О	-	-	-	472413.56	1274818.19	-	Метод спутниковых геодезических измерений (определений)	-
н453О	-	-	-	472412.90	1274817.91	-	Метод спутниковых геодезических измерений (определений)	-
н454О	-	-	-	472411.75	1274820.55	-	Метод спутниковых геодезических измерений (определений)	-
н455О	-	-	-	472403.60	1274817.33	-	Метод спутниковых геодезических измерений (определений)	-
н456О	-	-	-	472404.47	1274815.23	-	Метод спутниковых геодезических измерений (определений)	-
н457О	-	-	-	472404.10	1274815.06	-	Метод спутниковых геодезических измерений (определений)	-

1. Сведения о характерных точках контура объекта недвижимости с кадастровым номером : 04:08:040101:510 :

Система координат МСК-04, зона 1 **Зона № 1**

Обозначение характерных точек контура	Содержатся в Едином государственном реестре недвижимости			Определены в ходе выполнения комплексных кадастровых работ			Метод определения координат	Формулы, примененные для расчета средней квадратической погрешности определения координат характерных точек (Mt), м, с подставленными в такие формулы значениями и итоговые (вычисленные) значения Mt, м
	Координаты, м		Радиус, м	Координаты, м		Радиус, м		
	X	Y	R	X	Y	R		
1	2	3	4	5	6	7	8	9
н458О	-	-	-	472410.66	1274798.93	-	Метод спутниковых геодезических измерений (определений)	-
н459О	-	-	-	472414.42	1274800.44	-	Метод спутниковых геодезических измерений (определений)	-
н460О	-	-	-	472414.99	1274799.00	-	Метод спутниковых геодезических измерений (определений)	-
н449О	-	-	-	472419.68	1274800.77	-	Метод спутниковых геодезических измерений (определений)	-

2. Сведения о характеристиках объекта недвижимости с кадастровым номером : 04:08:040101:510 :

№ п/п	Наименование характеристики	Значение характеристики
1	2	3
1.	Вид объекта недвижимости	здание
2.	Ранее присвоенный государственный учетный номер (инвентарный) здания, сооружения, объекта незавершенного строительства	-
3.	Кадастровый номер земельного участка (земельных участков), в границах которого (которых) расположены здание, сооружение, объект незавершенного строительства	04:08:040101:82, 04:08:040101:109
4.	Уникальный учетный номер кадастрового квартала, в границах которого расположены здание, сооружение, объект незавершенного строительства	04:08:040101
5.	Адрес здания, сооружения, объекта незавершенного строительства	Российская Федерация, 649481, Республика Алтай, район Усть-Коксинский, сельское поселение Амурское, село Амур, улица Зеленая, дом 10
5.1.	Сведения о местоположении здания, сооружения, объекта незавершенного строительства (при отсутствии адреса) в структурированном в соответствии с федеральной информационной адресной системой виде	-

2. Сведения о характеристиках объекта недвижимости
с кадастровым номером : 04:08:040101:510 :

№ п/п	Наименование характеристики	Значение характеристики
1	2	3
5.2.	Дополнительные сведения о местоположении	-
6.	Иные сведения	-

3. Пояснения к сведениям об объекте недвижимости с кадастровым номером 04:08:040101:510 :

1.	-

Описание местоположения зданий, сооружений, объектов незавершенного строительства на земельном участке

1. Сведения о характерных точках контура объекта недвижимости с кадастровым номером : 04:08:040101:512 :

Система координат МСК-04, зона 1 **Зона № 1**

Обозначение характерных точек контура	Содержатся в Едином государственном реестре недвижимости			Определены в ходе выполнения комплексных кадастровых работ			Метод определения координат	Формулы, примененные для расчета средней квадратической погрешности определения координат характерных точек (Mt), м, с подставленными в такие формулы значениями и итоговые (вычисленные) значения Mt, м
	Координаты, м		Радиус, м	Координаты, м		Радиус, м		
	X	Y	R	X	Y	R		
1	2	3	4	5	6	7	8	9
н461О	-	-	-	472433.45	1274676.76	-	Метод спутниковых геодезических измерений (определений)	-
н462О	-	-	-	472432.31	1274679.05	-	Метод спутниковых геодезических измерений (определений)	-
н463О	-	-	-	472432.81	1274679.29	-	Метод спутниковых геодезических измерений (определений)	-
н464О	-	-	-	472426.07	1274692.42	-	Метод спутниковых геодезических измерений (определений)	-
н465О	-	-	-	472423.90	1274691.37	-	Метод спутниковых геодезических измерений (определений)	-
н466О	-	-	-	472422.97	1274693.28	-	Метод спутниковых геодезических измерений (определений)	-
н467О	-	-	-	472417.53	1274690.54	-	Метод спутниковых геодезических измерений (определений)	-
н468О	-	-	-	472418.49	1274688.61	-	Метод спутниковых геодезических измерений (определений)	-
н469О	-	-	-	472417.41	1274688.08	-	Метод спутниковых геодезических измерений (определений)	-

1. Сведения о характерных точках контура объекта недвижимости с кадастровым номером : 04:08:040101:512 :

Система координат МСК-04, зона 1 **Зона № 1**

Обозначение характерных точек контура	Содержатся в Едином государственном реестре недвижимости			Определены в ходе выполнения комплексных кадастровых работ			Метод определения координат	Формулы, примененные для расчета средней квадратической погрешности определения координат характерных точек (Mt), м, с подставленными в такие формулы значениями и итоговые (вычисленные) значения Mt, м
	Координаты, м		Радиус, м	Координаты, м		Радиус, м		
	X	Y	R	X	Y	R		
1	2	3	4	5	6	7	8	9
н470О	-	-	-	472424.38	1274675.00	-	Метод спутниковых геодезических измерений (определений)	-
н471О	-	-	-	472425.24	1274675.45	-	Метод спутниковых геодезических измерений (определений)	-
н472О	-	-	-	472426.28	1274673.37	-	Метод спутниковых геодезических измерений (определений)	-
н461О	-	-	-	472433.45	1274676.76	-	Метод спутниковых геодезических измерений (определений)	-

2. Сведения о характеристиках объекта недвижимости с кадастровым номером : 04:08:040101:512 :

№ п/п	Наименование характеристики	Значение характеристики
1	2	3
1.	Вид объекта недвижимости	здание
2.	Ранее присвоенный государственный учетный номер (инвентарный) здания, сооружения, объекта незавершенного строительства	-
3.	Кадастровый номер земельного участка (земельных участков), в границах которого (которых) расположены здание, сооружение, объект незавершенного строительства	04:08:040101:98, 04:08:040101:117
4.	Уникальный учетный номер кадастрового квартала, в границах которого расположены здание, сооружение, объект незавершенного строительства	04:08:040101
5.	Адрес здания, сооружения, объекта незавершенного строительства	Российская Федерация, Республика Алтай, район Усть-Коксинский, село Амур, улица Зеленая, дом 29
5.1.	Сведения о местоположении здания, сооружения, объекта незавершенного строительства (при отсутствии адреса) в структурированном в соответствии с федеральной информационной адресной системой виде	-
5.2.	Дополнительные сведения о местоположении	-
6.	Иные сведения	-

3. Пояснения к сведениям об объекте недвижимости с кадастровым номером 04:08:040101:512 :	
1.	-

Описание местоположения зданий, сооружений, объектов незавершенного строительства на земельном участке

1. Сведения о характерных точках контура объекта недвижимости с кадастровым номером : 04:08:040101:514 :

Система координат МСК-04, зона 1 **Зона № 1**

Обозначение характерных точек контура	Содержатся в Едином государственном реестре недвижимости			Определены в ходе выполнения комплексных кадастровых работ			Метод определения координат	Формулы, примененные для расчета средней квадратической погрешности определения координат характерных точек (Mt), м, с подставленными в такие формулы значениями и итоговые (вычисленные) значения Mt, м
	Координаты, м		Радиус, м	Координаты, м		Радиус, м		
	X	Y	R	X	Y	R		
1	2	3	4	5	6	7	8	9
н473О	-	-	-	472569.01	1274421.17	-	Метод спутниковых геодезических измерений (определений)	-
н474О	-	-	-	472568.33	1274422.47	-	Метод спутниковых геодезических измерений (определений)	-
н475О	-	-	-	472566.53	1274421.64	-	Метод спутниковых геодезических измерений (определений)	-
н476О	-	-	-	472562.26	1274429.70	-	Метод спутниковых геодезических измерений (определений)	-
н477О	-	-	-	472556.74	1274426.65	-	Метод спутниковых геодезических измерений (определений)	-
н478О	-	-	-	472561.56	1274417.08	-	Метод спутниковых геодезических измерений (определений)	-
н473О	-	-	-	472569.01	1274421.17	-	Метод спутниковых геодезических измерений (определений)	-

2. Сведения о характеристиках объекта недвижимости с кадастровым номером : 04:08:040101:514 :

№ п/п	Наименование характеристики	Значение характеристики
1	2	3
1.	Вид объекта недвижимости	здание

2. Сведения о характеристиках объекта недвижимости с кадастровым номером : 04:08:040101:514 :

№ п/п	Наименование характеристики	Значение характеристики
1	2	3
2.	Ранее присвоенный государственный учетный номер (инвентарный) здания, сооружения, объекта незавершенного строительства	-
3.	Кадастровый номер земельного участка (земельных участков), в границах которого (которых) расположены здание, сооружение, объект незавершенного строительства	04:08:040101:346
4.	Уникальный учетный номер кадастрового квартала, в границах которого расположены здание, сооружение, объект незавершенного строительства	04:08:040101
5.	Адрес здания, сооружения, объекта незавершенного строительства	Российская Федерация, 649481, Республика Алтай, район Усть-Коксинский, сельское поселение Амурское, село Амур, улица Зеленая, дом 15
5.1.	Сведения о местоположении здания, сооружения, объекта незавершенного строительства (при отсутствии адреса) в структурированном в соответствии с федеральной информационной адресной системой виде	-
5.2.	Дополнительные сведения о местоположении	-
6.	Иные сведения	-

3. Пояснения к сведениям об объекте недвижимости с кадастровым номером 04:08:040101:514 :

1.	-

Описание местоположения зданий, сооружений, объектов незавершенного строительства на земельном участке

1. Сведения о характерных точках контура объекта недвижимости с кадастровым номером : 04:08:040101:515 :

Система координат МСК-04, зона 1 **Зона № 1**

Обозначение характерных точек контура	Содержатся в Едином государственном реестре недвижимости			Определены в ходе выполнения комплексных кадастровых работ			Метод определения координат	Формулы, примененные для расчета средней квадратической погрешности определения координат характерных точек (Mt), м, с подставленными в такие формулы значениями и итоговые (вычисленные) значения Mt, м
	Координаты, м		Радиус, м	Координаты, м		Радиус, м		
	X	Y	R	X	Y	R		
1	2	3	4	5	6	7	8	9
н479О	-	-	-	472566.14	1274537.66	-	Метод спутниковых геодезических измерений (определений)	-
н480О	-	-	-	472558.04	1274550.88	-	Метод спутниковых геодезических измерений (определений)	-
н481О	-	-	-	472557.44	1274550.50	-	Метод спутниковых геодезических измерений (определений)	-
н482О	-	-	-	472556.34	1274552.31	-	Метод спутниковых геодезических измерений (определений)	-
н483О	-	-	-	472548.65	1274547.66	-	Метод спутниковых геодезических измерений (определений)	-
н484О	-	-	-	472550.00	1274545.57	-	Метод спутниковых геодезических измерений (определений)	-
н485О	-	-	-	472549.68	1274545.38	-	Метод спутниковых геодезических измерений (определений)	-
н486О	-	-	-	472558.85	1274530.80	-	Метод спутниковых геодезических измерений (определений)	-
н487О	-	-	-	472566.44	1274535.48	-	Метод спутниковых геодезических измерений (определений)	-

1. Сведения о характерных точках контура объекта недвижимости с кадастровым номером : 04:08:040101:515 :

Система координат МСК-04, зона 1 **Зона № 1**

Обозначение характерных точек контура	Содержатся в Едином государственном реестре недвижимости			Определены в ходе выполнения комплексных кадастровых работ			Метод определения координат	Формулы, примененные для расчета средней квадратической погрешности определения координат характерных точек (Mt), м, с подставленными в такие формулы значениями и итоговые (вычисленные) значения Mt, м
	Координаты, м		Радиус, м	Координаты, м		Радиус, м		
	X	Y	R	X	Y	R		
1	2	3	4	5	6	7	8	9
н488О	-	-	-	472565.41	1274537.25	-	Метод спутниковых геодезических измерений (определений)	-
н479О	-	-	-	472566.14	1274537.66	-	Метод спутниковых геодезических измерений (определений)	-

2. Сведения о характеристиках объекта недвижимости с кадастровым номером : 04:08:040101:515 :

№ п/п	Наименование характеристики	Значение характеристики
1	2	3
1.	Вид объекта недвижимости	здание
2.	Ранее присвоенный государственный учетный номер (инвентарный) здания, сооружения, объекта незавершенного строительства	-
3.	Кадастровый номер земельного участка (земельных участков), в границах которого (которых) расположены здание, сооружение, объект незавершенного строительства	04:08:040101:140, 04:08:040101:231
4.	Уникальный учетный номер кадастрового квартала, в границах которого расположены здание, сооружение, объект незавершенного строительства	04:08:040101
5.	Адрес здания, сооружения, объекта незавершенного строительства	Российская Федерация, 649481, Республика Алтай, район Усть-Коксинский, сельское поселение Амурское, село Амур, улица Зеленая, дом 2
5.1.	Сведения о местоположении здания, сооружения, объекта незавершенного строительства (при отсутствии адреса) в структурированном в соответствии с федеральной информационной адресной системой виде	-
5.2.	Дополнительные сведения о местоположении	-
6.	Иные сведения	-

3. Пояснения к сведениям об объекте недвижимости с кадастровым номером 04:08:040101:515 :

1.	-

Описание местоположения зданий, сооружений, объектов незавершенного строительства на земельном участке

1. Сведения о характерных точках контура объекта недвижимости с кадастровым номером : 04:08:040101:516 :

Система координат МСК-04, зона 1 **Зона № 1**

Обозначение характерных точек контура	Содержатся в Едином государственном реестре недвижимости			Определены в ходе выполнения комплексных кадастровых работ			Метод определения координат	Формулы, примененные для расчета средней квадратической погрешности определения координат характерных точек (Mt), м, с подставленными в такие формулы значениями и итоговые (вычисленные) значения Mt, м
	Координаты, м		Радиус, м	Координаты, м		Радиус, м		
	X	Y	R	X	Y	R		
1	2	3	4	5	6	7	8	9
н489О	-	-	-	472401.34	1274840.29	-	Метод спутниковых геодезических измерений (определений)	-
н490О	-	-	-	472399.66	1274839.44	-	Метод спутниковых геодезических измерений (определений)	-
н491О	-	-	-	472400.32	1274837.98	-	Метод спутниковых геодезических измерений (определений)	-
н492О	-	-	-	472395.18	1274835.72	-	Метод спутниковых геодезических измерений (определений)	-
н493О	-	-	-	472398.55	1274829.12	-	Метод спутниковых геодезических измерений (определений)	-
н494О	-	-	-	472405.09	1274832.27	-	Метод спутниковых геодезических измерений (определений)	-
н489О	-	-	-	472401.34	1274840.29	-	Метод спутниковых геодезических измерений (определений)	-

2. Сведения о характеристиках объекта недвижимости с кадастровым номером : 04:08:040101:516 :

№ п/п	Наименование характеристики	Значение характеристики
1	2	3
1.	Вид объекта недвижимости	здание

2. Сведения о характеристиках объекта недвижимости с кадастровым номером : 04:08:040101:516 :

№ п/п	Наименование характеристики	Значение характеристики
1	2	3
2.	Ранее присвоенный государственный учетный номер (инвентарный) здания, сооружения, объекта незавершенного строительства	-
3.	Кадастровый номер земельного участка (земельных участков), в границах которого (которых) расположены здание, сооружение, объект незавершенного строительства	04:08:040101:381
4.	Уникальный учетный номер кадастрового квартала, в границах которого расположены здание, сооружение, объект незавершенного строительства	04:08:040101
5.	Адрес здания, сооружения, объекта незавершенного строительства	Российская Федерация, 649481, Республика Алтай, район Усть-Коксинский, сельское поселение Амурское, село Амур, улица Зеленая, дом 12
5.1.	Сведения о местоположении здания, сооружения, объекта незавершенного строительства (при отсутствии адреса) в структурированном в соответствии с федеральной информационной адресной системой виде	-
5.2.	Дополнительные сведения о местоположении	-
6.	Иные сведения	-

3. Пояснения к сведениям об объекте недвижимости с кадастровым номером 04:08:040101:516 :

1.	-

Описание местоположения зданий, сооружений, объектов незавершенного строительства на земельном участке

1. Сведения о характерных точках контура объекта недвижимости с кадастровым номером : 04:08:040101:517 :

Система координат МСК-04, зона 1 **Зона № 1**

Обозначение характерных точек контура	Содержатся в Едином государственном реестре недвижимости			Определены в ходе выполнения комплексных кадастровых работ			Метод определения координат	Формулы, примененные для расчета средней квадратической погрешности определения координат характерных точек (Mt), м, с подставленными в такие формулы значениями и итоговые (вычисленные) значения Mt, м
	Координаты, м		Радиус, м	Координаты, м		Радиус, м		
	X	Y	R	X	Y	R		
1	2	3	4	5	6	7	8	9
н495О	-	-	-	472549.73	1274450.69	-	Метод спутниковых геодезических измерений (определений)	-
н496О	-	-	-	472542.71	1274462.81	-	Метод спутниковых геодезических измерений (определений)	-
н497О	-	-	-	472537.87	1274459.91	-	Метод спутниковых геодезических измерений (определений)	-
н498О	-	-	-	472545.13	1274448.03	-	Метод спутниковых геодезических измерений (определений)	-
н495О	-	-	-	472549.73	1274450.69	-	Метод спутниковых геодезических измерений (определений)	-

2. Сведения о характеристиках объекта недвижимости с кадастровым номером : 04:08:040101:517 :

№ п/п	Наименование характеристики	Значение характеристики
1	2	3
1.	Вид объекта недвижимости	здание
2.	Ранее присвоенный государственный учетный номер (инвентарный) здания, сооружения, объекта незавершенного строительства	-
3.	Кадастровый номер земельного участка (земельных участков), в границах которого (которых) расположены здание, сооружение, объект незавершенного строительства	04:08:040101:202
4.	Уникальный учетный номер кадастрового квартала, в границах которого расположены здание, сооружение, объект незавершенного строительства	04:08:040101

2. Сведения о характеристиках объекта недвижимости с кадастровым номером : 04:08:040101:517 :

№ п/п	Наименование характеристики	Значение характеристики
1	2	3
5.	Адрес здания, сооружения, объекта незавершенного строительства	Российская Федерация, 649481, Республика Алтай, район Усть-Коксинский, сельское поселение Амурское, село Амур, улица Зеленая, дом 17
5.1.	Сведения о местоположении здания, сооружения, объекта незавершенного строительства (при отсутствии адреса) в структурированном в соответствии с федеральной информационной адресной системой виде	-
5.2.	Дополнительные сведения о местоположении	-
6.	Иные сведения	-

3. Пояснения к сведениям об объекте недвижимости с кадастровым номером 04:08:040101:517 :

1.	-

Описание местоположения зданий, сооружений, объектов незавершенного строительства на земельном участке

1. Сведения о характерных точках контура объекта недвижимости с кадастровым номером : 04:08:040101:518 :

Система координат МСК-04, зона 1 **Зона № 1**

Обозначение характерных точек контура	Содержатся в Едином государственном реестре недвижимости			Определены в ходе выполнения комплексных кадастровых работ			Метод определения координат	Формулы, примененные для расчета средней квадратической погрешности определения координат характерных точек (Mt), м, с подставленными в такие формулы значениями и итоговые (вычисленные) значения Mt, м
	Координаты, м		Радиус, м	Координаты, м		Радиус, м		
	X	Y	R	X	Y	R		
1	2	3	4	5	6	7	8	9
н499О	-	-	-	472344.50	1274972.77	-	Метод спутниковых геодезических измерений (определений)	-
н500О	-	-	-	472346.03	1274973.33	-	Метод спутниковых геодезических измерений (определений)	-
н501О	-	-	-	472343.80	1274979.15	-	Метод спутниковых геодезических измерений (определений)	-
н502О	-	-	-	472338.13	1274976.92	-	Метод спутниковых геодезических измерений (определений)	-
н503О	-	-	-	472340.28	1274971.46	-	Метод спутниковых геодезических измерений (определений)	-
н499О	-	-	-	472344.50	1274972.77	-	Метод спутниковых геодезических измерений (определений)	-

2. Сведения о характеристиках объекта недвижимости с кадастровым номером : 04:08:040101:518 :

№ п/п	Наименование характеристики	Значение характеристики
1	2	3
1.	Вид объекта недвижимости	здание
2.	Ранее присвоенный государственный учетный номер (инвентарный) здания, сооружения, объекта незавершенного строительства	-
3.	Кадастровый номер земельного участка (земельных участков), в границах которого (которых) расположены здание, сооружение, объект незавершенного строительства	04:08:040101:128

2. Сведения о характеристиках объекта недвижимости с кадастровым номером : 04:08:040101:518 :

№ п/п	Наименование характеристики	Значение характеристики
1	2	3
4.	Уникальный учетный номер кадастрового квартала, в границах которого расположены здание, сооружение, объект незавершенного строительства	04:08:040101
5.	Адрес здания, сооружения, объекта незавершенного строительства	Российская Федерация, 649481, Республика Алтай, район Усть-Коксинский, сельское поселение Амурское, село Амур, улица Зеленая, дом 20
5.1.	Сведения о местоположении здания, сооружения, объекта незавершенного строительства (при отсутствии адреса) в структурированном в соответствии с федеральной информационной адресной системой виде	-
5.2.	Дополнительные сведения о местоположении	-
6.	Иные сведения	-

3. Пояснения к сведениям об объекте недвижимости с кадастровым номером 04:08:040101:518 :

1.	-

Описание местоположения зданий, сооружений, объектов незавершенного строительства на земельном участке

1. Сведения о характерных точках контура объекта недвижимости с кадастровым номером : 04:08:040101:519 :

Система координат МСК-04, зона 1 **Зона № 1**

Обозначение характерных точек контура	Содержатся в Едином государственном реестре недвижимости			Определены в ходе выполнения комплексных кадастровых работ			Метод определения координат	Формулы, примененные для расчета средней квадратической погрешности определения координат характерных точек (Mt), м, с подставленными в такие формулы значениями и итоговые (вычисленные) значения Mt, м
	Координаты, м		Радиус, м	Координаты, м		Радиус, м		
	X	Y	R	X	Y	R		
1	2	3	4	5	6	7	8	9
н504О	-	-	-	472491.87	1274559.37	-	Метод спутниковых геодезических измерений (определений)	-
н505О	-	-	-	472487.30	1274568.50	-	Метод спутниковых геодезических измерений (определений)	-
н506О	-	-	-	472480.71	1274565.27	-	Метод спутниковых геодезических измерений (определений)	-
н507О	-	-	-	472485.27	1274556.23	-	Метод спутниковых геодезических измерений (определений)	-
н508О	-	-	-	472487.15	1274557.08	-	Метод спутниковых геодезических измерений (определений)	-
н509О	-	-	-	472487.80	1274555.87	-	Метод спутниковых геодезических измерений (определений)	-
н510О	-	-	-	472490.39	1274557.10	-	Метод спутниковых геодезических измерений (определений)	-
н511О	-	-	-	472489.77	1274558.34	-	Метод спутниковых геодезических измерений (определений)	-
н504О	-	-	-	472491.87	1274559.37	-	Метод спутниковых геодезических измерений (определений)	-

2. Сведения о характеристиках объекта недвижимости с кадастровым номером : 04:08:040101:519 :

№ п/п	Наименование характеристики	Значение характеристики
1	2	3
1.	Вид объекта недвижимости	здание
2.	Ранее присвоенный государственный учетный номер (инвентарный) здания, сооружения, объекта незавершенного строительства	-
3.	Кадастровый номер земельного участка (земельных участков), в границах которого (которых) расположены здание, сооружение, объект незавершенного строительства	04:08:040101:58
4.	Уникальный учетный номер кадастрового квартала, в границах которого расположены здание, сооружение, объект незавершенного строительства	04:08:040101
5.	Адрес здания, сооружения, объекта незавершенного строительства	Российская Федерация, 649481, Республика Алтай, район Усть-Коксинский, сельское поселение Амурское, село Амур, улица Зеленая, дом 23
5.1.	Сведения о местоположении здания, сооружения, объекта незавершенного строительства (при отсутствии адреса) в структурированном в соответствии с федеральной информационной адресной системой виде	-
5.2.	Дополнительные сведения о местоположении	-
6.	Иные сведения	-

3. Пояснения к сведениям об объекте недвижимости с кадастровым номером 04:08:040101:519 :

1.	-

Описание местоположения зданий, сооружений, объектов незавершенного строительства на земельном участке

1. Сведения о характерных точках контура объекта недвижимости с кадастровым номером : 04:08:040101:521 :

Система координат МСК-04, зона 1 **Зона № 1**

Обозначение характерных точек контура	Содержатся в Едином государственном реестре недвижимости			Определены в ходе выполнения комплексных кадастровых работ			Метод определения координат	Формулы, примененные для расчета средней квадратической погрешности определения координат характерных точек (Mt), м, с подставленными в такие формулы значениями и итоговые (вычисленные) значения Mt, м
	Координаты, м		Радиус, м	Координаты, м		Радиус, м		
	X	Y	R	X	Y	R		
1	2	3	4	5	6	7	8	9
н512О	-	-	-	472632.53	1274311.42	-	Метод спутниковых геодезических измерений (определений)	-
н513О	-	-	-	472625.40	1274318.66	-	Метод спутниковых геодезических измерений (определений)	-
н514О	-	-	-	472623.89	1274317.24	-	Метод спутниковых геодезических измерений (определений)	-
н515О	-	-	-	472624.95	1274316.15	-	Метод спутниковых геодезических измерений (определений)	-
н516О	-	-	-	472621.34	1274312.65	-	Метод спутниковых геодезических измерений (определений)	-
н517О	-	-	-	472627.31	1274306.23	-	Метод спутниковых геодезических измерений (определений)	-
н512О	-	-	-	472632.53	1274311.42	-	Метод спутниковых геодезических измерений (определений)	-

2. Сведения о характеристиках объекта недвижимости с кадастровым номером : 04:08:040101:521 :

№ п/п	Наименование характеристики	Значение характеристики
1	2	3
1.	Вид объекта недвижимости	здание

2. Сведения о характеристиках объекта недвижимости с кадастровым номером : 04:08:040101:521 :

№ п/п	Наименование характеристики	Значение характеристики
1	2	3
2.	Ранее присвоенный государственный учетный номер (инвентарный) здания, сооружения, объекта незавершенного строительства	-
3.	Кадастровый номер земельного участка (земельных участков), в границах которого (которых) расположены здание, сооружение, объект незавершенного строительства	04:08:040101:193
4.	Уникальный учетный номер кадастрового квартала, в границах которого расположены здание, сооружение, объект незавершенного строительства	04:08:040101
5.	Адрес здания, сооружения, объекта незавершенного строительства	Российская Федерация, 649481, Республика Алтай, район Усть-Коксинский, сельское поселение Амурское, село Амур, улица Зеленая, дом 9
5.1.	Сведения о местоположении здания, сооружения, объекта незавершенного строительства (при отсутствии адреса) в структурированном в соответствии с федеральной информационной адресной системой виде	-
5.2.	Дополнительные сведения о местоположении	-
6.	Иные сведения	-

3. Пояснения к сведениям об объекте недвижимости с кадастровым номером 04:08:040101:521 :

1.	-

Описание местоположения зданий, сооружений, объектов незавершенного строительства на земельном участке

1. Сведения о характерных точках контура объекта недвижимости с кадастровым номером : 04:08:040101:522 :

Система координат МСК-04, зона 1 **Зона № 1**

Обозначение характерных точек контура	Содержатся в Едином государственном реестре недвижимости			Определены в ходе выполнения комплексных кадастровых работ			Метод определения координат	Формулы, примененные для расчета средней квадратической погрешности определения координат характерных точек (Mt), м, с подставленными в такие формулы значениями и итоговые (вычисленные) значения Mt, м
	Координаты, м		Радиус, м	Координаты, м		Радиус, м		
	X	Y	R	X	Y	R		
1	2	3	4	5	6	7	8	9
н518О	-	-	-	472270.07	1275138.40	-	Метод спутниковых геодезических измерений (определений)	-
н519О	-	-	-	472266.42	1275146.36	-	Метод спутниковых геодезических измерений (определений)	-
н520О	-	-	-	472259.87	1275143.44	-	Метод спутниковых геодезических измерений (определений)	-
н521О	-	-	-	472263.55	1275135.46	-	Метод спутниковых геодезических измерений (определений)	-
н518О	-	-	-	472270.07	1275138.40	-	Метод спутниковых геодезических измерений (определений)	-

2. Сведения о характеристиках объекта недвижимости с кадастровым номером : 04:08:040101:522 :

№ п/п	Наименование характеристики	Значение характеристики
1	2	3
1.	Вид объекта недвижимости	здание
2.	Ранее присвоенный государственный учетный номер (инвентарный) здания, сооружения, объекта незавершенного строительства	-
3.	Кадастровый номер земельного участка (земельных участков), в границах которого (которых) расположены здание, сооружение, объект незавершенного строительства	04:08:040101:327
4.	Уникальный учетный номер кадастрового квартала, в границах которого расположены здание, сооружение, объект незавершенного строительства	04:08:040101

2. Сведения о характеристиках объекта недвижимости с кадастровым номером : 04:08:040101:522 :

№ п/п	Наименование характеристики	Значение характеристики
1	2	3
5.	Адрес здания, сооружения, объекта незавершенного строительства	Российская Федерация, 649481, Республика Алтай, район Усть-Коксинский, сельское поселение Амурское, село Амур, улица Зеленая, дом 30
5.1.	Сведения о местоположении здания, сооружения, объекта незавершенного строительства (при отсутствии адреса) в структурированном в соответствии с федеральной информационной адресной системой виде	-
5.2.	Дополнительные сведения о местоположении	-
6.	Иные сведения	-

3. Пояснения к сведениям об объекте недвижимости с кадастровым номером 04:08:040101:522 :

1.	-

Описание местоположения зданий, сооружений, объектов незавершенного строительства на земельном участке

1. Сведения о характерных точках контура объекта недвижимости с кадастровым номером : 04:08:040101:523 :

Система координат МСК-04, зона 1 **Зона № 1**

Обозначение характерных точек контура	Содержатся в Едином государственном реестре недвижимости			Определены в ходе выполнения комплексных кадастровых работ			Метод определения координат	Формулы, примененные для расчета средней квадратической погрешности определения координат характерных точек (Mt), м, с подставленными в такие формулы значениями и итоговые (вычисленные) значения Mt, м
	Координаты, м		Радиус, м	Координаты, м		Радиус, м		
	X	Y	R	X	Y	R		
1	2	3	4	5	6	7	8	9
н522О	-	-	-	472405.43	1274740.41	-	Метод спутниковых геодезических измерений (определений)	-
н523О	-	-	-	472404.38	1274742.56	-	Метод спутниковых геодезических измерений (определений)	-
н524О	-	-	-	472404.77	1274742.74	-	Метод спутниковых геодезических измерений (определений)	-
н525О	-	-	-	472398.52	1274755.12	-	Метод спутниковых геодезических измерений (определений)	-
н526О	-	-	-	472397.97	1274754.86	-	Метод спутниковых геодезических измерений (определений)	-
н527О	-	-	-	472396.37	1274758.02	-	Метод спутниковых геодезических измерений (определений)	-
н528О	-	-	-	472387.97	1274753.62	-	Метод спутниковых геодезических измерений (определений)	-
н529О	-	-	-	472396.88	1274736.12	-	Метод спутниковых геодезических измерений (определений)	-
н530О	-	-	-	472399.93	1274737.62	-	Метод спутниковых геодезических измерений (определений)	-

1. Сведения о характерных точках контура объекта недвижимости с кадастровым номером : 04:08:040101:523 :

Система координат МСК-04, зона 1 **Зона № 1**

Обозначение характерных точек контура	Содержатся в Едином государственном реестре недвижимости			Определены в ходе выполнения комплексных кадастровых работ			Метод определения координат	Формулы, примененные для расчета средней квадратической погрешности определения координат характерных точек (Mt), м, с подставленными в такие формулы значениями и итоговые (вычисленные) значения Mt, м
	Координаты, м		Радиус, м	Координаты, м		Радиус, м		
	X	Y	R	X	Y	R		
1	2	3	4	5	6	7	8	9
н531О	-	-	-	472400.69	1274736.08	-	Метод спутниковых геодезических измерений (определений)	-
н532О	-	-	-	472402.33	1274736.90	-	Метод спутниковых геодезических измерений (определений)	-
н533О	-	-	-	472401.54	1274738.42	-	Метод спутниковых геодезических измерений (определений)	-
н522О	-	-	-	472405.43	1274740.41	-	Метод спутниковых геодезических измерений (определений)	-

2. Сведения о характеристиках объекта недвижимости с кадастровым номером : 04:08:040101:523 :

№ п/п	Наименование характеристики	Значение характеристики
1	2	3
1.	Вид объекта недвижимости	здание
2.	Ранее присвоенный государственный учетный номер (инвентарный) здания, сооружения, объекта незавершенного строительства	-
3.	Кадастровый номер земельного участка (земельных участков), в границах которого (которых) расположены здание, сооружение, объект незавершенного строительства	04:08:040101:228, 04:08:040101:812
4.	Уникальный учетный номер кадастрового квартала, в границах которого расположены здание, сооружение, объект незавершенного строительства	04:08:040101
5.	Адрес здания, сооружения, объекта незавершенного строительства	Российская Федерация, 649481, Республика Алтай, район Усть-Коксинский, сельское поселение Амурское, село Амур, улица Зеленая, дом 33
5.1.	Сведения о местоположении здания, сооружения, объекта незавершенного строительства (при отсутствии адреса) в структурированном в соответствии с федеральной информационной адресной системой виде	-

2. Сведения о характеристиках объекта недвижимости с кадастровым номером : 04:08:040101:523 :

№ п/п	Наименование характеристики	Значение характеристики
1	**2**	**3**
5.2.	Дополнительные сведения о местоположении	-
6.	Иные сведения	-

3. Пояснения к сведениям об объекте недвижимости с кадастровым номером 04:08:040101:523 :

1.	-

Описание местоположения зданий, сооружений, объектов незавершенного строительства на земельном участке

1. Сведения о характерных точках контура объекта недвижимости с кадастровым номером : 04:08:040101:525 :

Система координат МСК-04, зона 1 **Зона № 1**

Обозначение характерных точек контура	Содержатся в Едином государственном реестре недвижимости			Определены в ходе выполнения комплексных кадастровых работ			Метод определения координат	Формулы, примененные для расчета средней квадратической погрешности определения координат характерных точек (Mt), м, с подставленными в такие формулы значениями и итоговые (вычисленные) значения Mt, м
	Координаты, м		Радиус, м	Координаты, м		Радиус, м		
	X	Y	R	X	Y	R		
1	2	3	4	5	6	7	8	9
н534О	-	-	-	472292.72	1275013.79	-	Метод спутниковых геодезических измерений (определений)	-
н535О	-	-	-	472290.66	1275019.05	-	Метод спутниковых геодезических измерений (определений)	-
н536О	-	-	-	472283.91	1275016.46	-	Метод спутниковых геодезических измерений (определений)	-
н537О	-	-	-	472286.03	1275011.12	-	Метод спутниковых геодезических измерений (определений)	-
н534О	-	-	-	472292.72	1275013.79	-	Метод спутниковых геодезических измерений (определений)	-

2. Сведения о характеристиках объекта недвижимости с кадастровым номером : 04:08:040101:525 :

№ п/п	Наименование характеристики	Значение характеристики
1	2	3
1.	Вид объекта недвижимости	здание
2.	Ранее присвоенный государственный учетный номер (инвентарный) здания, сооружения, объекта незавершенного строительства	-
3.	Кадастровый номер земельного участка (земельных участков), в границах которого (которых) расположены здание, сооружение, объект незавершенного строительства	04:08:040101:59
4.	Уникальный учетный номер кадастрового квартала, в границах которого расположены здание, сооружение, объект незавершенного строительства	04:08:040101

2. Сведения о характеристиках объекта недвижимости с кадастровым номером : 04:08:040101:525 :

№ п/п	Наименование характеристики	Значение характеристики
1	2	3
5.	Адрес здания, сооружения, объекта незавершенного строительства	Российская Федерация, 649481, Республика Алтай, район Усть-Коксинский, сельское поселение Амурское, село Амур, улица Зеленая, дом 47
5.1.	Сведения о местоположении здания, сооружения, объекта незавершенного строительства (при отсутствии адреса) в структурированном в соответствии с федеральной информационной адресной системой виде	-
5.2.	Дополнительные сведения о местоположении	-
6.	Иные сведения	-

3. Пояснения к сведениям об объекте недвижимости с кадастровым номером 04:08:040101:525 :

1.	-

Описание местоположения зданий, сооружений, объектов незавершенного строительства на земельном участке

1. Сведения о характерных точках контура объекта недвижимости с кадастровым номером : 04:08:040101:526 :

Система координат МСК-04, зона 1 **Зона № 1**

Обозначение характерных точек контура	Содержатся в Едином государственном реестре недвижимости			Определены в ходе выполнения комплексных кадастровых работ			Метод определения координат	Формулы, примененные для расчета средней квадратической погрешности определения координат характерных точек (Mt), м, с подставленными в такие формулы значениями и итоговые (вычисленные) значения Mt, м
	Координаты, м		Радиус, м	Координаты, м		Радиус, м		
	X	Y	R	X	Y	R		
1	2	3	4	5	6	7	8	9
н538О	-	-	-	472150.13	1275225.80	-	Метод спутниковых геодезических измерений (определений)	-
н539О	-	-	-	472146.89	1275232.34	-	Метод спутниковых геодезических измерений (определений)	-
н540О	-	-	-	472137.60	1275227.91	-	Метод спутниковых геодезических измерений (определений)	-
н541О	-	-	-	472140.79	1275221.22	-	Метод спутниковых геодезических измерений (определений)	-
н538О	-	-	-	472150.13	1275225.80	-	Метод спутниковых геодезических измерений (определений)	-

2. Сведения о характеристиках объекта недвижимости с кадастровым номером : 04:08:040101:526 :

№ п/п	Наименование характеристики	Значение характеристики
1	2	3
1.	Вид объекта недвижимости	здание
2.	Ранее присвоенный государственный учетный номер (инвентарный) здания, сооружения, объекта незавершенного строительства	-
3.	Кадастровый номер земельного участка (земельных участков), в границах которого (которых) расположены здание, сооружение, объект незавершенного строительства	04:08:040101:27
4.	Уникальный учетный номер кадастрового квартала, в границах которого расположены здание, сооружение, объект незавершенного строительства	04:08:040101

2. Сведения о характеристиках объекта недвижимости с кадастровым номером : 04:08:040101:526 :

№ п/п	Наименование характеристики	Значение характеристики
1	2	3
5.	Адрес здания, сооружения, объекта незавершенного строительства	Российская Федерация, 649481, Республика Алтай, район Усть-Коксинский, сельское поселение Амурское, село Амур, улица Зеленая, дом 57
5.1.	Сведения о местоположении здания, сооружения, объекта незавершенного строительства (при отсутствии адреса) в структурированном в соответствии с федеральной информационной адресной системой виде	-
5.2.	Дополнительные сведения о местоположении	-
6.	Иные сведения	-

3. Пояснения к сведениям об объекте недвижимости с кадастровым номером 04:08:040101:526 :

1.	-

Описание местоположения зданий, сооружений, объектов незавершенного строительства на земельном участке

1. Сведения о характерных точках контура объекта недвижимости с кадастровым номером : 04:08:040101:527 :

Система координат МСК-04, зона 1 **Зона № 1**

Обозначение характерных точек контура	Содержатся в Едином государственном реестре недвижимости			Определены в ходе выполнения комплексных кадастровых работ			Метод определения координат	Формулы, примененные для расчета средней квадратической погрешности определения координат характерных точек (Mt), м, с подставленными в такие формулы значениями и итоговые (вычисленные) значения Mt, м
	Координаты, м		Радиус, м	Координаты, м		Радиус, м		
	X	Y	R	X	Y	R		
1	2	3	4	5	6	7	8	9
н542О	-	-	-	472684.03	1274300.74	-	Метод спутниковых геодезических измерений (определений)	-
н543О	-	-	-	472678.36	1274307.08	-	Метод спутниковых геодезических измерений (определений)	-
н544О	-	-	-	472671.90	1274301.48	-	Метод спутниковых геодезических измерений (определений)	-
н545О	-	-	-	472677.90	1274295.01	-	Метод спутниковых геодезических измерений (определений)	-
н542О	-	-	-	472684.03	1274300.74	-	Метод спутниковых геодезических измерений (определений)	-

2. Сведения о характеристиках объекта недвижимости с кадастровым номером : 04:08:040101:527 :

№ п/п	Наименование характеристики	Значение характеристики
1	2	3
1.	Вид объекта недвижимости	здание
2.	Ранее присвоенный государственный учетный номер (инвентарный) здания, сооружения, объекта незавершенного строительства	-
3.	Кадастровый номер земельного участка (земельных участков), в границах которого (которых) расположены здание, сооружение, объект незавершенного строительства	04:08:040101:191
4.	Уникальный учетный номер кадастрового квартала, в границах которого расположены здание, сооружение, объект незавершенного строительства	04:08:040101

2. Сведения о характеристиках объекта недвижимости с кадастровым номером : 04:08:040101:527 :

№ п/п	Наименование характеристики	Значение характеристики
1	2	3
5.	Адрес здания, сооружения, объекта незавершенного строительства	Российская Федерация, 649481, Республика Алтай, район Усть-Коксинский, сельское поселение Амурское, село Амур, улица Зеленая, дом 7
5.1.	Сведения о местоположении здания, сооружения, объекта незавершенного строительства (при отсутствии адреса) в структурированном в соответствии с федеральной информационной адресной системой виде	-
5.2.	Дополнительные сведения о местоположении	-
6.	Иные сведения	-

3. Пояснения к сведениям об объекте недвижимости с кадастровым номером 04:08:040101:527 :

1.	-

Описание местоположения зданий, сооружений, объектов незавершенного строительства на земельном участке

1. Сведения о характерных точках контура объекта недвижимости с кадастровым номером : 04:08:040101:528 :

Система координат МСК-04, зона 1 **Зона № 1**

Обозначение характерных точек контура	Содержатся в Едином государственном реестре недвижимости			Определены в ходе выполнения комплексных кадастровых работ			Метод определения координат	Формулы, примененные для расчета средней квадратической погрешности определения координат характерных точек (Mt), м, с подставленными в такие формулы значениями и итоговые (вычисленные) значения Mt, м
	Координаты, м		Радиус, м	Координаты, м		Радиус, м		
	X	Y	R	X	Y	R		
1	2	3	4	5	6	7	8	9
н546О	-	-	-	472600.72	1274376.10	-	Метод спутниковых геодезических измерений (определений)	-
н547О	-	-	-	472595.68	1274384.58	-	Метод спутниковых геодезических измерений (определений)	-
н548О	-	-	-	472588.78	1274380.71	-	Метод спутниковых геодезических измерений (определений)	-
н549О	-	-	-	472593.10	1274373.82	-	Метод спутниковых геодезических измерений (определений)	-
н550О	-	-	-	472597.71	1274376.65	-	Метод спутниковых геодезических измерений (определений)	-
н551О	-	-	-	472598.58	1274374.99	-	Метод спутниковых геодезических измерений (определений)	-
н546О	-	-	-	472600.72	1274376.10	-	Метод спутниковых геодезических измерений (определений)	-

2. Сведения о характеристиках объекта недвижимости с кадастровым номером : 04:08:040101:528 :

№ п/п	Наименование характеристики	Значение характеристики
1	2	3
1.	Вид объекта недвижимости	здание

2. Сведения о характеристиках объекта недвижимости с кадастровым номером : 04:08:040101:528 :

№ п/п	Наименование характеристики	Значение характеристики
1	2	3
2.	Ранее присвоенный государственный учетный номер (инвентарный) здания, сооружения, объекта незавершенного строительства	-
3.	Кадастровый номер земельного участка (земельных участков), в границах которого (которых) расположены здание, сооружение, объект незавершенного строительства	04:08:040101:220
4.	Уникальный учетный номер кадастрового квартала, в границах которого расположены здание, сооружение, объект незавершенного строительства	04:08:040101
5.	Адрес здания, сооружения, объекта незавершенного строительства	Российская Федерация, 649481, Республика Алтай, район Усть-Коксинский, сельское поселение Амурское, село Амур, улица Зеленая, дом 11
5.1.	Сведения о местоположении здания, сооружения, объекта незавершенного строительства (при отсутствии адреса) в структурированном в соответствии с федеральной информационной адресной системой виде	-
5.2.	Дополнительные сведения о местоположении	-
6.	Иные сведения	-

3. Пояснения к сведениям об объекте недвижимости с кадастровым номером 04:08:040101:528 :

1.	-

Описание местоположения зданий, сооружений, объектов незавершенного строительства на земельном участке

1. Сведения о характерных точках контура объекта недвижимости с кадастровым номером : 04:08:040101:529 :

Система координат МСК-04, зона 1 **Зона № 1**

Обозначение характерных точек контура	Содержатся в Едином государственном реестре недвижимости			Определены в ходе выполнения комплексных кадастровых работ			Метод определения координат	Формулы, примененные для расчета средней квадратической погрешности определения координат характерных точек (Mt), м, с подставленными в такие формулы значениями и итоговые (вычисленные) значения Mt, м
	Координаты, м		Радиус, м	Координаты, м		Радиус, м		
	X	Y	R	X	Y	R		
1	2	3	4	5	6	7	8	9
н552О	-	-	-	472218.81	1275165.08	-	Метод спутниковых геодезических измерений (определений)	-
н553О	-	-	-	472214.67	1275172.91	-	Метод спутниковых геодезических измерений (определений)	-
н554О	-	-	-	472206.29	1275168.42	-	Метод спутниковых геодезических измерений (определений)	-
н555О	-	-	-	472210.61	1275160.57	-	Метод спутниковых геодезических измерений (определений)	-
н552О	-	-	-	472218.81	1275165.08	-	Метод спутниковых геодезических измерений (определений)	-

2. Сведения о характеристиках объекта недвижимости с кадастровым номером : 04:08:040101:529 :

№ п/п	Наименование характеристики	Значение характеристики
1	2	3
1.	Вид объекта недвижимости	здание
2.	Ранее присвоенный государственный учетный номер (инвентарный) здания, сооружения, объекта незавершенного строительства	-
3.	Кадастровый номер земельного участка (земельных участков), в границах которого (которых) расположены здание, сооружение, объект незавершенного строительства	04:08:040101:157
4.	Уникальный учетный номер кадастрового квартала, в границах которого расположены здание, сооружение, объект незавершенного строительства	04:08:040101

2. Сведения о характеристиках объекта недвижимости с кадастровым номером : 04:08:040101:529 :

№ п/п	Наименование характеристики	Значение характеристики
1	2	3
5.	Адрес здания, сооружения, объекта незавершенного строительства	Российская Федерация, 649481, Республика Алтай, район Усть-Коксинский, сельское поселение Амурское, село Амур, улица Зеленая, дом 32
5.1.	Сведения о местоположении здания, сооружения, объекта незавершенного строительства (при отсутствии адреса) в структурированном в соответствии с федеральной информационной адресной системой виде	-
5.2.	Дополнительные сведения о местоположении	-
6.	Иные сведения	-

3. Пояснения к сведениям об объекте недвижимости с кадастровым номером 04:08:040101:529 :

1.	-

Описание местоположения зданий, сооружений, объектов незавершенного строительства на земельном участке

1. Сведения о характерных точках контура объекта недвижимости с кадастровым номером : 04:08:040101:531 :

Система координат МСК-04, зона 1 **Зона № 1**

Обозначение характерных точек контура	Содержатся в Едином государственном реестре недвижимости			Определены в ходе выполнения комплексных кадастровых работ			Метод определения координат	Формулы, примененные для расчета средней квадратической погрешности определения координат характерных точек (Mt), м, с подставленными в такие формулы значениями и итоговые (вычисленные) значения Mt, м
	Координаты, м		Радиус, м	Координаты, м		Радиус, м		
	X	Y	R	X	Y	R		
1	2	3	4	5	6	7	8	9
н556О	-	-	-	472492.71	1274652.66	-	Метод спутниковых геодезических измерений (определений)	-
н557О	-	-	-	472482.89	1274668.94	-	Метод спутниковых геодезических измерений (определений)	-
н558О	-	-	-	472483.43	1274669.27	-	Метод спутниковых геодезических измерений (определений)	-
н559О	-	-	-	472482.80	1274670.32	-	Метод спутниковых геодезических измерений (определений)	-
н560О	-	-	-	472479.02	1274667.94	-	Метод спутниковых геодезических измерений (определений)	-
н561О	-	-	-	472479.81	1274666.65	-	Метод спутниковых геодезических измерений (определений)	-
н562О	-	-	-	472477.43	1274665.19	-	Метод спутниковых геодезических измерений (определений)	-
н563О	-	-	-	472478.96	1274662.63	-	Метод спутниковых геодезических измерений (определений)	-
н564О	-	-	-	472478.47	1274662.34	-	Метод спутниковых геодезических измерений (определений)	-

1. Сведения о характерных точках контура объекта недвижимости с кадастровым номером : 04:08:040101:531 :

Система координат МСК-04, зона 1 **Зона № 1**

Обозначение характерных точек контура	Содержатся в Едином государственном реестре недвижимости			Определены в ходе выполнения комплексных кадастровых работ			Метод определения координат	Формулы, примененные для расчета средней квадратической погрешности определения координат характерных точек (Mt), м, с подставленными в такие формулы значениями и итоговые (вычисленные) значения Mt, м
	Координаты, м		Радиус, м	Координаты, м		Радиус, м		
	X	Y	R	X	Y	R		
1	2	3	4	5	6	7	8	9
н565О	-	-	-	472486.56	1274648.91	-	Метод спутниковых геодезических измерений (определений)	-
н556О	-	-	-	472492.71	1274652.66	-	Метод спутниковых геодезических измерений (определений)	-

2. Сведения о характеристиках объекта недвижимости с кадастровым номером : 04:08:040101:531 :

№ п/п	Наименование характеристики	Значение характеристики
1	2	3
1.	Вид объекта недвижимости	здание
2.	Ранее присвоенный государственный учетный номер (инвентарный) здания, сооружения, объекта незавершенного строительства	-
3.	Кадастровый номер земельного участка (земельных участков), в границах которого (которых) расположены здание, сооружение, объект незавершенного строительства	04:08:040101:230, 04:08:040101:817
4.	Уникальный учетный номер кадастрового квартала, в границах которого расположены здание, сооружение, объект незавершенного строительства	04:08:040101
5.	Адрес здания, сооружения, объекта незавершенного строительства	Российская Федерация, Республика Алтай, район Усть-Коксинский, село Амур, улица Зеленая, дом 6
5.1.	Сведения о местоположении здания, сооружения, объекта незавершенного строительства (при отсутствии адреса) в структурированном в соответствии с федеральной информационной адресной системой виде	-
5.2.	Дополнительные сведения о местоположении	-
6.	Иные сведения	-

3. Пояснения к сведениям об объекте недвижимости с кадастровым номером 04:08:040101:531 :

1.	-

Описание местоположения зданий, сооружений, объектов незавершенного строительства на земельном участке

1. Сведения о характерных точках контура объекта недвижимости с кадастровым номером : 04:08:040101:533 :

Система координат МСК-04, зона 1 **Зона № 1**

Обозначение характерных точек контура	Содержатся в Едином государственном реестре недвижимости			Определены в ходе выполнения комплексных кадастровых работ			Метод определения координат	Формулы, примененные для расчета средней квадратической погрешности определения координат характерных точек (Mt), м, с подставленными в такие формулы значениями и итоговые (вычисленные) значения Mt, м
	Координаты, м		Радиус, м	Координаты, м		Радиус, м		
	X	Y	R	X	Y	R		
1	2	3	4	5	6	7	8	9
н566О	-	-	-	472353.33	1275066.14	-	Метод спутниковых геодезических измерений (определений)	-
н567О	-	-	-	472351.20	1275071.31	-	Метод спутниковых геодезических измерений (определений)	-
н568О	-	-	-	472343.80	1275067.75	-	Метод спутниковых геодезических измерений (определений)	-
н569О	-	-	-	472347.13	1275060.64	-	Метод спутниковых геодезических измерений (определений)	-
н570О	-	-	-	472351.27	1275062.43	-	Метод спутниковых геодезических измерений (определений)	-
н571О	-	-	-	472350.27	1275064.70	-	Метод спутниковых геодезических измерений (определений)	-
н566О	-	-	-	472353.33	1275066.14	-	Метод спутниковых геодезических измерений (определений)	-

2. Сведения о характеристиках объекта недвижимости с кадастровым номером : 04:08:040101:533 :

№ п/п	Наименование характеристики	Значение характеристики
1	2	3
1.	Вид объекта недвижимости	здание

2. Сведения о характеристиках объекта недвижимости с кадастровым номером : 04:08:040101:533 :

№ п/п	Наименование характеристики	Значение характеристики
1	2	3
2.	Ранее присвоенный государственный учетный номер (инвентарный) здания, сооружения, объекта незавершенного строительства	-
3.	Кадастровый номер земельного участка (земельных участков), в границах которого (которых) расположены здание, сооружение, объект незавершенного строительства	04:08:040101:181
4.	Уникальный учетный номер кадастрового квартала, в границах которого расположены здание, сооружение, объект незавершенного строительства	04:08:040101
5.	Адрес здания, сооружения, объекта незавершенного строительства	Российская Федерация, 649481, Республика Алтай, район Усть-Коксинский, сельское поселение Амурское, село Амур, улица Зеленая, дом 24
5.1.	Сведения о местоположении здания, сооружения, объекта незавершенного строительства (при отсутствии адреса) в структурированном в соответствии с федеральной информационной адресной системой виде	-
5.2.	Дополнительные сведения о местоположении	-
6.	Иные сведения	-

3. Пояснения к сведениям об объекте недвижимости с кадастровым номером 04:08:040101:533 :

1.	-

Описание местоположения зданий, сооружений, объектов незавершенного строительства на земельном участке

1. Сведения о характерных точках контура объекта недвижимости с кадастровым номером : 04:08:040101:534 :

Система координат МСК-04, зона 1 **Зона № 1**

Обозначение характерных точек контура	Содержатся в Едином государственном реестре недвижимости			Определены в ходе выполнения комплексных кадастровых работ			Метод определения координат	Формулы, примененные для расчета средней квадратической погрешности определения координат характерных точек (Mt), м, с подставленными в такие формулы значениями и итоговые (вычисленные) значения Mt, м
	Координаты, м		Радиус, м	Координаты, м		Радиус, м		
	X	Y	R	X	Y	R		
1	2	3	4	5	6	7	8	9
н572О	-	-	-	472374.10	1274818.69	-	Метод спутниковых геодезических измерений (определений)	-
н573О	-	-	-	472371.17	1274825.19	-	Метод спутниковых геодезических измерений (определений)	-
н574О	-	-	-	472369.99	1274824.48	-	Метод спутниковых геодезических измерений (определений)	-
н575О	-	-	-	472369.35	1274825.91	-	Метод спутниковых геодезических измерений (определений)	-
н576О	-	-	-	472367.68	1274825.24	-	Метод спутниковых геодезических измерений (определений)	-
н577О	-	-	-	472368.32	1274823.71	-	Метод спутниковых геодезических измерений (определений)	-
н578О	-	-	-	472363.42	1274821.44	-	Метод спутниковых геодезических измерений (определений)	-
н579О	-	-	-	472364.38	1274819.34	-	Метод спутниковых геодезических измерений (определений)	-
н580О	-	-	-	472360.21	1274817.56	-	Метод спутниковых геодезических измерений (определений)	-

1. Сведения о характерных точках контура объекта недвижимости с кадастровым номером : 04:08:040101:534 :

Система координат МСК-04, зона 1 **Зона № 1**

Обозначение характерных точек контура	Содержатся в Едином государственном реестре недвижимости			Определены в ходе выполнения комплексных кадастровых работ			Метод определения координат	Формулы, примененные для расчета средней квадратической погрешности определения координат характерных точек (Mt), м, с подставленными в такие формулы значениями и итоговые (вычисленные) значения Mt, м
	Координаты, м		Радиус, м	Координаты, м		Радиус, м		
	X	Y	R	X	Y	R		
1	2	3	4	5	6	7	8	9
н581О	-	-	-	472362.38	1274813.00	-	Метод спутниковых геодезических измерений (определений)	-
н582О	-	-	-	472370.73	1274816.83	-	Метод спутниковых геодезических измерений (определений)	-
н583О	-	-	-	472370.55	1274817.18	-	Метод спутниковых геодезических измерений (определений)	-
н572О	-	-	-	472374.10	1274818.69	-	Метод спутниковых геодезических измерений (определений)	-

2. Сведения о характеристиках объекта недвижимости с кадастровым номером : 04:08:040101:534 :

№ п/п	Наименование характеристики	Значение характеристики
1	2	3
1.	Вид объекта недвижимости	здание
2.	Ранее присвоенный государственный учетный номер (инвентарный) здания, сооружения, объекта незавершенного строительства	-
3.	Кадастровый номер земельного участка (земельных участков), в границах которого (которых) расположены здание, сооружение, объект незавершенного строительства	04:08:040101:387
4.	Уникальный учетный номер кадастрового квартала, в границах которого расположены здание, сооружение, объект незавершенного строительства	04:08:040101
5.	Адрес здания, сооружения, объекта незавершенного строительства	Российская Федерация, 649481, Республика Алтай, район Усть-Коксинский, сельское поселение Амурское, село Амур, улица Зеленая, дом 37
5.1.	Сведения о местоположении здания, сооружения, объекта незавершенного строительства (при отсутствии адреса) в структурированном в соответствии с федеральной информационной адресной системой виде	-

2. Сведения о характеристиках объекта недвижимости
с кадастровым номером : 04:08:040101:534 :

№ п/п	Наименование характеристики	Значение характеристики
1	2	3
5.2.	Дополнительные сведения о местоположении	-
6.	Иные сведения	-

3. Пояснения к сведениям об объекте недвижимости с кадастровым номером 04:08:040101:534 :

1.	-

Описание местоположения зданий, сооружений, объектов незавершенного строительства на земельном участке

1. Сведения о характерных точках контура объекта недвижимости с кадастровым номером : 04:08:040101:535 :

Система координат МСК-04, зона 1 **Зона № 1**

Обозначение характерных точек контура	Содержатся в Едином государственном реестре недвижимости			Определены в ходе выполнения комплексных кадастровых работ			Метод определения координат	Формулы, примененные для расчета средней квадратической погрешности определения координат характерных точек (Mt), м, с подставленными в такие формулы значениями и итоговые (вычисленные) значения Mt, м
	Координаты, м		Радиус, м	Координаты, м		Радиус, м		
	X	Y	R	X	Y	R		
1	2	3	4	5	6	7	8	9
н584О	-	-	-	472583.86	1274393.09	-	Метод спутниковых геодезических измерений (определений)	-
н585О	-	-	-	472579.57	1274401.10	-	Метод спутниковых геодезических измерений (определений)	-
н586О	-	-	-	472574.22	1274398.20	-	Метод спутниковых геодезических измерений (определений)	-
н587О	-	-	-	472578.55	1274390.35	-	Метод спутниковых геодезических измерений (определений)	-
н584О	-	-	-	472583.86	1274393.09	-	Метод спутниковых геодезических измерений (определений)	-

2. Сведения о характеристиках объекта недвижимости с кадастровым номером : 04:08:040101:535 :

№ п/п	Наименование характеристики	Значение характеристики
1	2	3
1.	Вид объекта недвижимости	здание
2.	Ранее присвоенный государственный учетный номер (инвентарный) здания, сооружения, объекта незавершенного строительства	-
3.	Кадастровый номер земельного участка (земельных участков), в границах которого (которых) расположены здание, сооружение, объект незавершенного строительства	04:08:040101:61
4.	Уникальный учетный номер кадастрового квартала, в границах которого расположены здание, сооружение, объект незавершенного строительства	04:08:040101

2. Сведения о характеристиках объекта недвижимости с кадастровым номером : 04:08:040101:535 :

№ п/п	Наименование характеристики	Значение характеристики
1	2	3
5.	Адрес здания, сооружения, объекта незавершенного строительства	Российская Федерация, 649481, Республика Алтай, район Усть-Коксинский, сельское поселение Амурское, село Амур, улица Зеленая, дом 13
5.1.	Сведения о местоположении здания, сооружения, объекта незавершенного строительства (при отсутствии адреса) в структурированном в соответствии с федеральной информационной адресной системой виде	-
5.2.	Дополнительные сведения о местоположении	-
6.	Иные сведения	-

3. Пояснения к сведениям об объекте недвижимости с кадастровым номером 04:08:040101:535 :

1.	-

Описание местоположения зданий, сооружений, объектов незавершенного строительства на земельном участке

1. Сведения о характерных точках контура объекта недвижимости с кадастровым номером : 04:08:040101:536 :

Система координат МСК-04, зона 1 **Зона № 1**

Обозначение характерных точек контура	Содержатся в Едином государственном реестре недвижимости			Определены в ходе выполнения комплексных кадастровых работ			Метод определения координат	Формулы, примененные для расчета средней квадратической погрешности определения координат характерных точек (Mt), м, с подставленными в такие формулы значениями и итоговые (вычисленные) значения Mt, м
	Координаты, м		Радиус, м	Координаты, м		Радиус, м		
	X	Y	R	X	Y	R		
1	2	3	4	5	6	7	8	9
н588О	-	-	-	472322.26	1274944.98	-	Метод спутниковых геодезических измерений (определений)	-
н589О	-	-	-	472319.66	1274951.03	-	Метод спутниковых геодезических измерений (определений)	-
н590О	-	-	-	472312.31	1274947.84	-	Метод спутниковых геодезических измерений (определений)	-
н591О	-	-	-	472315.00	1274941.86	-	Метод спутниковых геодезических измерений (определений)	-
н588О	-	-	-	472322.26	1274944.98	-	Метод спутниковых геодезических измерений (определений)	-

2. Сведения о характеристиках объекта недвижимости с кадастровым номером : 04:08:040101:536 :

№ п/п	Наименование характеристики	Значение характеристики
1	2	3
1.	Вид объекта недвижимости	здание
2.	Ранее присвоенный государственный учетный номер (инвентарный) здания, сооружения, объекта незавершенного строительства	-
3.	Кадастровый номер земельного участка (земельных участков), в границах которого (которых) расположены здание, сооружение, объект незавершенного строительства	04:08:040101:167
4.	Уникальный учетный номер кадастрового квартала, в границах которого расположены здание, сооружение, объект незавершенного строительства	04:08:040101

2. Сведения о характеристиках объекта недвижимости с кадастровым номером : 04:08:040101:536 :

№ п/п	Наименование характеристики	Значение характеристики
1	2	3
5.	Адрес здания, сооружения, объекта незавершенного строительства	Российская Федерация, 649481, Республика Алтай, район Усть-Коксинский, сельское поселение Амурское, село Амур, улица Зеленая, дом 43
5.1.	Сведения о местоположении здания, сооружения, объекта незавершенного строительства (при отсутствии адреса) в структурированном в соответствии с федеральной информационной адресной системой виде	-
5.2.	Дополнительные сведения о местоположении	-
6.	Иные сведения	-

3. Пояснения к сведениям об объекте недвижимости с кадастровым номером 04:08:040101:536 :

1.	-

Описание местоположения зданий, сооружений, объектов незавершенного строительства на земельном участке

1. Сведения о характерных точках контура объекта недвижимости с кадастровым номером : 04:08:040101:537 :

Система координат МСК-04, зона 1 **Зона № 1**

Обозначение характерных точек контура	Содержатся в Едином государственном реестре недвижимости			Определены в ходе выполнения комплексных кадастровых работ			Метод определения координат	Формулы, примененные для расчета средней квадратической погрешности определения координат характерных точек (Mt), м, с подставленными в такие формулы значениями и итоговые (вычисленные) значения Mt, м
	Координаты, м		Радиус, м	Координаты, м		Радиус, м		
	X	Y	R	X	Y	R		
1	2	3	4	5	6	7	8	9
н592О	-	-	-	472531.13	1274494.89	-	Метод спутниковых геодезических измерений (определений)	-
н593О	-	-	-	472526.91	1274502.42	-	Метод спутниковых геодезических измерений (определений)	-
н594О	-	-	-	472517.47	1274497.40	-	Метод спутниковых геодезических измерений (определений)	-
н595О	-	-	-	472521.57	1274489.67	-	Метод спутниковых геодезических измерений (определений)	-
н592О	-	-	-	472531.13	1274494.89	-	Метод спутниковых геодезических измерений (определений)	-

2. Сведения о характеристиках объекта недвижимости с кадастровым номером : 04:08:040101:537 :

№ п/п	Наименование характеристики	Значение характеристики
1	2	3
1.	Вид объекта недвижимости	здание
2.	Ранее присвоенный государственный учетный номер (инвентарный) здания, сооружения, объекта незавершенного строительства	-
3.	Кадастровый номер земельного участка (земельных участков), в границах которого (которых) расположены здание, сооружение, объект незавершенного строительства	04:08:040101:95
4.	Уникальный учетный номер кадастрового квартала, в границах которого расположены здание, сооружение, объект незавершенного строительства	04:08:040101

2. Сведения о характеристиках объекта недвижимости с кадастровым номером : 04:08:040101:537 :

№ п/п	Наименование характеристики	Значение характеристики
1	2	3
5.	Адрес здания, сооружения, объекта незавершенного строительства	Российская Федерация, 649481, Республика Алтай, район Усть-Коксинский, сельское поселение Амурское, село Амур, улица Зеленая, дом 19
5.1.	Сведения о местоположении здания, сооружения, объекта незавершенного строительства (при отсутствии адреса) в структурированном в соответствии с федеральной информационной адресной системой виде	-
5.2.	Дополнительные сведения о местоположении	-
6.	Иные сведения	-

3. Пояснения к сведениям об объекте недвижимости с кадастровым номером 04:08:040101:537 :

1.	-

Описание местоположения зданий, сооружений, объектов незавершенного строительства на земельном участке

1. Сведения о характерных точках контура объекта недвижимости с кадастровым номером : 04:08:040101:538 :

Система координат МСК-04, зона 1 **Зона № 1**

Обозначение характерных точек контура	Содержатся в Едином государственном реестре недвижимости			Определены в ходе выполнения комплексных кадастровых работ			Метод определения координат	Формулы, примененные для расчета средней квадратической погрешности определения координат характерных точек (Mt), м, с подставленными в такие формулы значениями и итоговые (вычисленные) значения Mt, м
	Координаты, м		Радиус, м	Координаты, м		Радиус, м		
	X	Y	R	X	Y	R		
1	2	3	4	5	6	7	8	9
н596О	-	-	-	472413.55	1274716.41	-	Метод спутниковых геодезических измерений (определений)	-
н597О	-	-	-	472412.87	1274717.97	-	Метод спутниковых геодезических измерений (определений)	-
н598О	-	-	-	472413.22	1274718.13	-	Метод спутниковых геодезических измерений (определений)	-
н599О	-	-	-	472410.51	1274724.04	-	Метод спутниковых геодезических измерений (определений)	-
н600О	-	-	-	472404.77	1274721.50	-	Метод спутниковых геодезических измерений (определений)	-
н601О	-	-	-	472408.12	1274714.10	-	Метод спутниковых геодезических измерений (определений)	-
н596О	-	-	-	472413.55	1274716.41	-	Метод спутниковых геодезических измерений (определений)	-

2. Сведения о характеристиках объекта недвижимости с кадастровым номером : 04:08:040101:538 :

№ п/п	Наименование характеристики	Значение характеристики
1	2	3
1.	Вид объекта недвижимости	здание

2. Сведения о характеристиках объекта недвижимости с кадастровым номером : 04:08:040101:538 :

№ п/п	Наименование характеристики	Значение характеристики
1	2	3
2.	Ранее присвоенный государственный учетный номер (инвентарный) здания, сооружения, объекта незавершенного строительства	-
3.	Кадастровый номер земельного участка (земельных участков), в границах которого (которых) расположены здание, сооружение, объект незавершенного строительства	04:08:040101:238
4.	Уникальный учетный номер кадастрового квартала, в границах которого расположены здание, сооружение, объект незавершенного строительства	04:08:040101
5.	Адрес здания, сооружения, объекта незавершенного строительства	Российская Федерация, 649481, Республика Алтай, район Усть-Коксинский, сельское поселение Амурское, село Амур, улица Зеленая, дом 31
5.1.	Сведения о местоположении здания, сооружения, объекта незавершенного строительства (при отсутствии адреса) в структурированном в соответствии с федеральной информационной адресной системой виде	-
5.2.	Дополнительные сведения о местоположении	-
6.	Иные сведения	-

3. Пояснения к сведениям об объекте недвижимости с кадастровым номером 04:08:040101:538 :

1.	-

Описание местоположения зданий, сооружений, объектов незавершенного строительства на земельном участке

1. Сведения о характерных точках контура объекта недвижимости с кадастровым номером : 04:08:040101:539 :

Система координат МСК-04, зона 1 **Зона № 1**

Обозначение характерных точек контура	Содержатся в Едином государственном реестре недвижимости			Определены в ходе выполнения комплексных кадастровых работ			Метод определения координат	Формулы, примененные для расчета средней квадратической погрешности определения координат характерных точек (Mt), м, с подставленными в такие формулы значениями и итоговые (вычисленные) значения Mt, м
	Координаты, м		Радиус, м	Координаты, м		Радиус, м		
	X	Y	R	X	Y	R		
1	2	3	4	5	6	7	8	9
н602О	-	-	-	472798.20	1274145.03	-	Метод спутниковых геодезических измерений (определений)	-
н603О	-	-	-	472804.83	1274148.84	-	Метод спутниковых геодезических измерений (определений)	-
н604О	-	-	-	472799.16	1274159.27	-	Метод спутниковых геодезических измерений (определений)	-
н605О	-	-	-	472792.13	1274155.59	-	Метод спутниковых геодезических измерений (определений)	-
н602О	-	-	-	472798.20	1274145.03	-	Метод спутниковых геодезических измерений (определений)	-

2. Сведения о характеристиках объекта недвижимости с кадастровым номером : 04:08:040101:539 :

№ п/п	Наименование характеристики	Значение характеристики
1	2	3
1.	Вид объекта недвижимости	здание
2.	Ранее присвоенный государственный учетный номер (инвентарный) здания, сооружения, объекта незавершенного строительства	-
3.	Кадастровый номер земельного участка (земельных участков), в границах которого (которых) расположены здание, сооружение, объект незавершенного строительства	04:08:040101:377
4.	Уникальный учетный номер кадастрового квартала, в границах которого расположены здание, сооружение, объект незавершенного строительства	04:08:040101

2. Сведения о характеристиках объекта недвижимости с кадастровым номером : 04:08:040101:539 :

№ п/п	Наименование характеристики	Значение характеристики
1	2	3
5.	Адрес здания, сооружения, объекта незавершенного строительства	Российская Федерация, 649481, Республика Алтай, район Усть-Коксинский, сельское поселение Амурское, село Амур, улица Зеленая, дом 1
5.1.	Сведения о местоположении здания, сооружения, объекта незавершенного строительства (при отсутствии адреса) в структурированном в соответствии с федеральной информационной адресной системой виде	-
5.2.	Дополнительные сведения о местоположении	-
6.	Иные сведения	-

3. Пояснения к сведениям об объекте недвижимости с кадастровым номером 04:08:040101:539 :

1.	-

Описание местоположения зданий, сооружений, объектов незавершенного строительства на земельном участке

1. Сведения о характерных точках контура объекта недвижимости с кадастровым номером : 04:08:040101:540 :

Система координат МСК-04, зона 1 **Зона № 1**

Обозначение характерных точек контура	Содержатся в Едином государственном реестре недвижимости			Определены в ходе выполнения комплексных кадастровых работ			Метод определения координат	Формулы, примененные для расчета средней квадратической погрешности определения координат характерных точек (Mt), м, с подставленными в такие формулы значениями и итоговые (вычисленные) значения Mt, м
	Координаты, м		Радиус, м	Координаты, м		Радиус, м		
	X	Y	R	X	Y	R		
1	2	3	4	5	6	7	8	9
н606О	-	-	-	472363.94	1274938.24	-	Метод спутниковых геодезических измерений (определений)	-
н607О	-	-	-	472355.98	1274958.01	-	Метод спутниковых геодезических измерений (определений)	-
н608О	-	-	-	472347.06	1274954.43	-	Метод спутниковых геодезических измерений (определений)	-
н609О	-	-	-	472354.44	1274935.97	-	Метод спутниковых геодезических измерений (определений)	-
н610О	-	-	-	472356.91	1274936.92	-	Метод спутниковых геодезических измерений (определений)	-
н611О	-	-	-	472358.54	1274933.05	-	Метод спутниковых геодезических измерений (определений)	-
н612О	-	-	-	472361.51	1274934.30	-	Метод спутниковых геодезических измерений (определений)	-
н613О	-	-	-	472360.50	1274936.74	-	Метод спутниковых геодезических измерений (определений)	-
н606О	-	-	-	472363.94	1274938.24	-	Метод спутниковых геодезических измерений (определений)	-

2. Сведения о характеристиках объекта недвижимости с кадастровым номером : 04:08:040101:540 :

№ п/п	Наименование характеристики	Значение характеристики
1	2	3
1.	Вид объекта недвижимости	здание
2.	Ранее присвоенный государственный учетный номер (инвентарный) здания, сооружения, объекта незавершенного строительства	-
3.	Кадастровый номер земельного участка (земельных участков), в границах которого (которых) расположены здание, сооружение, объект незавершенного строительства	04:08:040101:32, 04:08:040101:47
4.	Уникальный учетный номер кадастрового квартала, в границах которого расположены здание, сооружение, объект незавершенного строительства	04:08:040101
5.	Адрес здания, сооружения, объекта незавершенного строительства	Российская Федерация, 649481, Республика Алтай, район Усть-Коксинский, сельское поселение Амурское, село Амур, улица Зеленая, дом 18
5.1.	Сведения о местоположении здания, сооружения, объекта незавершенного строительства (при отсутствии адреса) в структурированном в соответствии с федеральной информационной адресной системой виде	-
5.2.	Дополнительные сведения о местоположении	-
6.	Иные сведения	-

3. Пояснения к сведениям об объекте недвижимости с кадастровым номером 04:08:040101:540 :

1.	-

Описание местоположения зданий, сооружений, объектов незавершенного строительства на земельном участке

1. Сведения о характерных точках контура объекта недвижимости с кадастровым номером : 04:08:040101:541 :

Система координат МСК-04, зона 1 **Зона № 1**

Обозначение характерных точек контура	Содержатся в Едином государственном реестре недвижимости			Определены в ходе выполнения комплексных кадастровых работ			Метод определения координат	Формулы, примененные для расчета средней квадратической погрешности определения координат характерных точек (Mt), м, с подставленными в такие формулы значениями и итоговые (вычисленные) значения Mt, м
	Координаты, м		Радиус, м	Координаты, м		Радиус, м		
	X	Y	R	X	Y	R		
1	2	3	4	5	6	7	8	9
н614О	-	-	-	472234.04	1275110.15	-	Метод спутниковых геодезических измерений (определений)	-
н615О	-	-	-	472230.67	1275118.34	-	Метод спутниковых геодезических измерений (определений)	-
н616О	-	-	-	472219.70	1275114.05	-	Метод спутниковых геодезических измерений (определений)	-
н617О	-	-	-	472223.25	1275105.52	-	Метод спутниковых геодезических измерений (определений)	-
н614О	-	-	-	472234.04	1275110.15	-	Метод спутниковых геодезических измерений (определений)	-

2. Сведения о характеристиках объекта недвижимости с кадастровым номером : 04:08:040101:541 :

№ п/п	Наименование характеристики	Значение характеристики
1	2	3
1.	Вид объекта недвижимости	здание
2.	Ранее присвоенный государственный учетный номер (инвентарный) здания, сооружения, объекта незавершенного строительства	-
3.	Кадастровый номер земельного участка (земельных участков), в границах которого (которых) расположены здание, сооружение, объект незавершенного строительства	04:08:040101:87
4.	Уникальный учетный номер кадастрового квартала, в границах которого расположены здание, сооружение, объект незавершенного строительства	04:08:040101

2. Сведения о характеристиках объекта недвижимости с кадастровым номером : 04:08:040101:541 :

№ п/п	Наименование характеристики	Значение характеристики
1	2	3
5.	Адрес здания, сооружения, объекта незавершенного строительства	Российская Федерация, 649481, Республика Алтай, район Усть-Коксинский, сельское поселение Амурское, село Амур, улица Зеленая, дом 51
5.1.	Сведения о местоположении здания, сооружения, объекта незавершенного строительства (при отсутствии адреса) в структурированном в соответствии с федеральной информационной адресной системой виде	-
5.2.	Дополнительные сведения о местоположении	-
6.	Иные сведения	-

3. Пояснения к сведениям об объекте недвижимости с кадастровым номером 04:08:040101:541 :

1.	-

Описание местоположения зданий, сооружений, объектов незавершенного строительства на земельном участке

1. Сведения о характерных точках контура объекта недвижимости с кадастровым номером : 04:08:040101:542 :

Система координат МСК-04, зона 1 **Зона № 1**

Обозначение характерных точек контура	Содержатся в Едином государственном реестре недвижимости			Определены в ходе выполнения комплексных кадастровых работ			Метод определения координат	Формулы, примененные для расчета средней квадратической погрешности определения координат характерных точек (Mt), м, с подставленными в такие формулы значениями и итоговые (вычисленные) значения Mt, м
	Координаты, м		Радиус, м	Координаты, м		Радиус, м		
	X	Y	R	X	Y	R		
1	2	3	4	5	6	7	8	9
н618О	-	-	-	472451.82	1274639.91	-	Метод спутниковых геодезических измерений (определений)	-
н619О	-	-	-	472446.95	1274650.16	-	Метод спутниковых геодезических измерений (определений)	-
н620О	-	-	-	472440.17	1274646.97	-	Метод спутниковых геодезических измерений (определений)	-
н621О	-	-	-	472445.02	1274636.71	-	Метод спутниковых геодезических измерений (определений)	-
н618О	-	-	-	472451.82	1274639.91	-	Метод спутниковых геодезических измерений (определений)	-

2. Сведения о характеристиках объекта недвижимости с кадастровым номером : 04:08:040101:542 :

№ п/п	Наименование характеристики	Значение характеристики
1	2	3
1.	Вид объекта недвижимости	здание
2.	Ранее присвоенный государственный учетный номер (инвентарный) здания, сооружения, объекта незавершенного строительства	-
3.	Кадастровый номер земельного участка (земельных участков), в границах которого (которых) расположены здание, сооружение, объект незавершенного строительства	04:08:040101:226
4.	Уникальный учетный номер кадастрового квартала, в границах которого расположены здание, сооружение, объект незавершенного строительства	04:08:040101

2. Сведения о характеристиках объекта недвижимости с кадастровым номером : 04:08:040101:542 :

№ п/п	Наименование характеристики	Значение характеристики
1	2	3
5.	Адрес здания, сооружения, объекта незавершенного строительства	Российская Федерация, 649481, Республика Алтай, район Усть-Коксинский, сельское поселение Амурское, село Амур, улица Зеленая, дом 27
5.1.	Сведения о местоположении здания, сооружения, объекта незавершенного строительства (при отсутствии адреса) в структурированном в соответствии с федеральной информационной адресной системой виде	-
5.2.	Дополнительные сведения о местоположении	-
6.	Иные сведения	-

3. Пояснения к сведениям об объекте недвижимости с кадастровым номером 04:08:040101:542 :

1.	-

Описание местоположения зданий, сооружений, объектов незавершенного строительства на земельном участке

1. Сведения о характерных точках контура объекта недвижимости с кадастровым номером : 04:08:040101:544 :

Система координат МСК-04, зона 1 **Зона № 1**

Обозначение характерных точек контура	Содержатся в Едином государственном реестре недвижимости			Определены в ходе выполнения комплексных кадастровых работ			Метод определения координат	Формулы, примененные для расчета средней квадратической погрешности определения координат характерных точек (Mt), м, с подставленными в такие формулы значениями и итоговые (вычисленные) значения Mt, м
	Координаты, м		Радиус, м	Координаты, м		Радиус, м		
	X	Y	R	X	Y	R		
1	2	3	4	5	6	7	8	9
н622О	-	-	-	472337.72	1274903.25	-	Метод спутниковых геодезических измерений (определений)	-
н623О	-	-	-	472336.35	1274906.41	-	Метод спутниковых геодезических измерений (определений)	-
н624О	-	-	-	472336.75	1274906.56	-	Метод спутниковых геодезических измерений (определений)	-
н625О	-	-	-	472333.16	1274914.26	-	Метод спутниковых геодезических измерений (определений)	-
н626О	-	-	-	472335.20	1274915.15	-	Метод спутниковых геодезических измерений (определений)	-
н627О	-	-	-	472334.17	1274917.44	-	Метод спутниковых геодезических измерений (определений)	-
н628О	-	-	-	472335.54	1274918.04	-	Метод спутниковых геодезических измерений (определений)	-
н629О	-	-	-	472334.88	1274919.65	-	Метод спутниковых геодезических измерений (определений)	-
н630О	-	-	-	472325.85	1274915.83	-	Метод спутниковых геодезических измерений (определений)	-

1. Сведения о характерных точках контура объекта недвижимости с кадастровым номером : 04:08:040101:544 :

Система координат МСК-04, зона 1 **Зона № 1**

Обозначение характерных точек контура	Содержатся в Едином государственном реестре недвижимости			Определены в ходе выполнения комплексных кадастровых работ			Метод определения координат	Формулы, примененные для расчета средней квадратической погрешности определения координат характерных точек (Mt), м, с подставленными в такие формулы значениями и итоговые (вычисленные) значения Mt, м
	Координаты, м		Радиус, м	Координаты, м		Радиус, м		
	X	Y	R	X	Y	R		
1	2	3	4	5	6	7	8	9
н631О	-	-	-	472331.38	1274903.23	-	Метод спутниковых геодезических измерений (определений)	-
н632О	-	-	-	472329.06	1274902.17	-	Метод спутниковых геодезических измерений (определений)	-
н633О	-	-	-	472330.16	1274899.76	-	Метод спутниковых геодезических измерений (определений)	-
н622О	-	-	-	472337.72	1274903.25	-	Метод спутниковых геодезических измерений (определений)	-

2. Сведения о характеристиках объекта недвижимости с кадастровым номером : 04:08:040101:544 :

№ п/п	Наименование характеристики	Значение характеристики
1	2	3
1.	Вид объекта недвижимости	здание
2.	Ранее присвоенный государственный учетный номер (инвентарный) здания, сооружения, объекта незавершенного строительства	-
3.	Кадастровый номер земельного участка (земельных участков), в границах которого (которых) расположены здание, сооружение, объект незавершенного строительства	04:08:040101:369, 04:08:040101:380
4.	Уникальный учетный номер кадастрового квартала, в границах которого расположены здание, сооружение, объект незавершенного строительства	04:08:040101
5.	Адрес здания, сооружения, объекта незавершенного строительства	Российская Федерация, Республика Алтай, район Усть-Коксинский, село Амур, улица Зеленая, дом 41
5.1.	Сведения о местоположении здания, сооружения, объекта незавершенного строительства (при отсутствии адреса) в структурированном в соответствии с федеральной информационной адресной системой виде	-
5.2.	Дополнительные сведения о местоположении	-
6.	Иные сведения	-

3. Пояснения к сведениям об объекте недвижимости с кадастровым номером 04:08:040101:544 :	
1.	-

Описание местоположения зданий, сооружений, объектов незавершенного строительства на земельном участке

1. Сведения о характерных точках контура объекта недвижимости с кадастровым номером : 04:08:040101:545 :

Система координат МСК-04, зона 1 **Зона № 1**

Обозначение характерных точек контура	Содержатся в Едином государственном реестре недвижимости			Определены в ходе выполнения комплексных кадастровых работ			Метод определения координат	Формулы, примененные для расчета средней квадратической погрешности определения координат характерных точек (Mt), м, с подставленными в такие формулы значениями и итоговые (вычисленные) значения Mt, м
	Координаты, м		Радиус, м	Координаты, м		Радиус, м		
	X	Y	R	X	Y	R		
1	2	3	4	5	6	7	8	9
н634О	-	-	-	472544.98	1274571.35	-	Метод спутниковых геодезических измерений (определений)	-
н635О	-	-	-	472543.83	1274573.34	-	Метод спутниковых геодезических измерений (определений)	-
н636О	-	-	-	472544.13	1274573.52	-	Метод спутниковых геодезических измерений (определений)	-
н637О	-	-	-	472536.34	1274585.99	-	Метод спутниковых геодезических измерений (определений)	-
н638О	-	-	-	472536.90	1274586.33	-	Метод спутниковых геодезических измерений (определений)	-
н639О	-	-	-	472535.84	1274588.03	-	Метод спутниковых геодезических измерений (определений)	-
н640О	-	-	-	472527.22	1274582.61	-	Метод спутниковых геодезических измерений (определений)	-
н641О	-	-	-	472528.43	1274580.75	-	Метод спутниковых геодезических измерений (определений)	-
н642О	-	-	-	472528.15	1274580.60	-	Метод спутниковых геодезических измерений (определений)	-

1. Сведения о характерных точках контура объекта недвижимости с кадастровым номером : 04:08:040101:545 :

Система координат МСК-04, зона 1 **Зона № 1**

Обозначение характерных точек контура	Содержатся в Едином государственном реестре недвижимости			Определены в ходе выполнения комплексных кадастровых работ			Метод определения координат	Формулы, примененные для расчета средней квадратической погрешности определения координат характерных точек (Mt), м, с подставленными в такие формулы значениями и итоговые (вычисленные) значения Mt, м
	Координаты, м		Радиус, м	Координаты, м		Радиус, м		
	X	Y	R	X	Y	R		
1	2	3	4	5	6	7	8	9
н643О	-	-	-	472535.86	1274568.48	-	Метод спутниковых геодезических измерений (определений)	-
н644О	-	-	-	472536.20	1274568.70	-	Метод спутниковых геодезических измерений (определений)	-
н645О	-	-	-	472537.39	1274566.75	-	Метод спутниковых геодезических измерений (определений)	-
н634О	-	-	-	472544.98	1274571.35	-	Метод спутниковых геодезических измерений (определений)	-

2. Сведения о характеристиках объекта недвижимости с кадастровым номером : 04:08:040101:545 :

№ п/п	Наименование характеристики	Значение характеристики
1	2	3
1.	Вид объекта недвижимости	здание
2.	Ранее присвоенный государственный учетный номер (инвентарный) здания, сооружения, объекта незавершенного строительства	-
3.	Кадастровый номер земельного участка (земельных участков), в границах которого (которых) расположены здание, сооружение, объект незавершенного строительства	04:08:040101:44, 04:08:040101:144
4.	Уникальный учетный номер кадастрового квартала, в границах которого расположены здание, сооружение, объект незавершенного строительства	04:08:040101
5.	Адрес здания, сооружения, объекта незавершенного строительства	Российская Федерация, 649481, Республика Алтай, район Усть-Коксинский, сельское поселение Амурское, село Амур, улица Зеленая, дом 4
5.1.	Сведения о местоположении здания, сооружения, объекта незавершенного строительства (при отсутствии адреса) в структурированном в соответствии с федеральной информационной адресной системой виде	-

2. Сведения о характеристиках объекта недвижимости с кадастровым номером : 04:08:040101:545 :

№ п/п	Наименование характеристики	Значение характеристики
1	**2**	**3**
5.2.	Дополнительные сведения о местоположении	-
6.	Иные сведения	-

3. Пояснения к сведениям об объекте недвижимости с кадастровым номером 04:08:040101:545 :

1.	-

Описание местоположения зданий, сооружений, объектов незавершенного строительства на земельном участке

1. Сведения о характерных точках контура объекта недвижимости с кадастровым номером : 04:08:040101:546 :

Система координат МСК-04, зона 1 **Зона № 1**

Обозначение характерных точек контура	Содержатся в Едином государственном реестре недвижимости			Определены в ходе выполнения комплексных кадастровых работ			Метод определения координат	Формулы, примененные для расчета средней квадратической погрешности определения координат характерных точек (Mt), м, с подставленными в такие формулы значениями и итоговые (вычисленные) значения Mt, м
	Координаты, м		Радиус, м	Координаты, м		Радиус, м		
	X	Y	R	X	Y	R		
1	2	3	4	5	6	7	8	9
н646О	-	-	-	472363.01	1274849.84	-	Метод спутниковых геодезических измерений (определений)	-
н647О	-	-	-	472354.62	1274866.48	-	Метод спутниковых геодезических измерений (определений)	-
н648О	-	-	-	472352.05	1274865.30	-	Метод спутниковых геодезических измерений (определений)	-
н649О	-	-	-	472354.47	1274860.58	-	Метод спутниковых геодезических измерений (определений)	-
н650О	-	-	-	472348.68	1274857.74	-	Метод спутниковых геодезических измерений (определений)	-
н651О	-	-	-	472354.70	1274845.74	-	Метод спутниковых геодезических измерений (определений)	-
н646О	-	-	-	472363.01	1274849.84	-	Метод спутниковых геодезических измерений (определений)	-

2. Сведения о характеристиках объекта недвижимости с кадастровым номером : 04:08:040101:546 :

№ п/п	Наименование характеристики	Значение характеристики
1	2	3
1.	Вид объекта недвижимости	здание

2. Сведения о характеристиках объекта недвижимости с кадастровым номером : 04:08:040101:546 :

№ п/п	Наименование характеристики	Значение характеристики
1	2	3
2.	Ранее присвоенный государственный учетный номер (инвентарный) здания, сооружения, объекта незавершенного строительства	-
3.	Кадастровый номер земельного участка (земельных участков), в границах которого (которых) расположены здание, сооружение, объект незавершенного строительства	04:08:040101:267, 04:08:040101:269
4.	Уникальный учетный номер кадастрового квартала, в границах которого расположены здание, сооружение, объект незавершенного строительства	04:08:040101
5.	Адрес здания, сооружения, объекта незавершенного строительства	Российская Федерация, 649481, Республика Алтай, район Усть-Коксинский, сельское поселение Амурское, село Амур, улица Зеленая, дом 39
5.1.	Сведения о местоположении здания, сооружения, объекта незавершенного строительства (при отсутствии адреса) в структурированном в соответствии с федеральной информационной адресной системой виде	-
5.2.	Дополнительные сведения о местоположении	-
6.	Иные сведения	-

3. Пояснения к сведениям об объекте недвижимости с кадастровым номером 04:08:040101:546 :

1.	-

Описание местоположения зданий, сооружений, объектов незавершенного строительства на земельном участке

1. Сведения о характерных точках контура объекта недвижимости с кадастровым номером : 04:08:040101:547 :

Система координат МСК-04, зона 1 **Зона № 1**

Обозначение характерных точек контура	Содержатся в Едином государственном реестре недвижимости			Определены в ходе выполнения комплексных кадастровых работ			Метод определения координат	Формулы, примененные для расчета средней квадратической погрешности определения координат характерных точек (Mt), м, с подставленными в такие формулы значениями и итоговые (вычисленные) значения Mt, м
	Координаты, м		Радиус, м	Координаты, м		Радиус, м		
	X	Y	R	X	Y	R		
1	2	3	4	5	6	7	8	9
н652О	-	-	-	472321.39	1275059.84	-	Метод спутниковых геодезических измерений (определений)	-
н653О	-	-	-	472319.11	1275069.94	-	Метод спутниковых геодезических измерений (определений)	-
н654О	-	-	-	472310.92	1275068.04	-	Метод спутниковых геодезических измерений (определений)	-
н655О	-	-	-	472313.42	1275057.71	-	Метод спутниковых геодезических измерений (определений)	-
н652О	-	-	-	472321.39	1275059.84	-	Метод спутниковых геодезических измерений (определений)	-

2. Сведения о характеристиках объекта недвижимости с кадастровым номером : 04:08:040101:547 :

№ п/п	Наименование характеристики	Значение характеристики
1	2	3
1.	Вид объекта недвижимости	здание
2.	Ранее присвоенный государственный учетный номер (инвентарный) здания, сооружения, объекта незавершенного строительства	-
3.	Кадастровый номер земельного участка (земельных участков), в границах которого (которых) расположены здание, сооружение, объект незавершенного строительства	04:08:040101:122
4.	Уникальный учетный номер кадастрового квартала, в границах которого расположены здание, сооружение, объект незавершенного строительства	04:08:040101

2. Сведения о характеристиках объекта недвижимости с кадастровым номером : 04:08:040101:547 :

№ п/п	Наименование характеристики	Значение характеристики
1	2	3
5.	Адрес здания, сооружения, объекта незавершенного строительства	Российская Федерация, 649481, Республика Алтай, район Усть-Коксинский, сельское поселение Амурское, село Амур, улица Зеленая, дом 26
5.1.	Сведения о местоположении здания, сооружения, объекта незавершенного строительства (при отсутствии адреса) в структурированном в соответствии с федеральной информационной адресной системой виде	-
5.2.	Дополнительные сведения о местоположении	-
6.	Иные сведения	-

3. Пояснения к сведениям об объекте недвижимости с кадастровым номером 04:08:040101:547 :

1.	-

Описание местоположения зданий, сооружений, объектов незавершенного строительства на земельном участке

1. Сведения о характерных точках контура объекта недвижимости с кадастровым номером : 04:08:040101:548 :

Система координат МСК-04, зона 1 **Зона № 1**

Обозначение характерных точек контура	Содержатся в Едином государственном реестре недвижимости			Определены в ходе выполнения комплексных кадастровых работ			Метод определения координат	Формулы, примененные для расчета средней квадратической погрешности определения координат характерных точек (Mt), м, с подставленными в такие формулы значениями и итоговые (вычисленные) значения Mt, м
	Координаты, м		Радиус, м	Координаты, м		Радиус, м		
	X	Y	R	X	Y	R		
1	2	3	4	5	6	7	8	9
н656О	-	-	-	472332.27	1275009.40	-	Метод спутниковых геодезических измерений (определений)	-
н657О	-	-	-	472329.43	1275016.52	-	Метод спутниковых геодезических измерений (определений)	-
н658О	-	-	-	472327.54	1275015.79	-	Метод спутниковых геодезических измерений (определений)	-
н659О	-	-	-	472328.41	1275013.64	-	Метод спутниковых геодезических измерений (определений)	-
н660О	-	-	-	472324.34	1275012.04	-	Метод спутниковых геодезических измерений (определений)	-
н661О	-	-	-	472326.26	1275007.02	-	Метод спутниковых геодезических измерений (определений)	-
н656О	-	-	-	472332.27	1275009.40	-	Метод спутниковых геодезических измерений (определений)	-

2. Сведения о характеристиках объекта недвижимости с кадастровым номером : 04:08:040101:548 :

№ п/п	Наименование характеристики	Значение характеристики
1	2	3
1.	Вид объекта недвижимости	здание

2. Сведения о характеристиках объекта недвижимости с кадастровым номером : 04:08:040101:548 :

№ п/п	Наименование характеристики	Значение характеристики
1	2	3
2.	Ранее присвоенный государственный учетный номер (инвентарный) здания, сооружения, объекта незавершенного строительства	-
3.	Кадастровый номер земельного участка (земельных участков), в границах которого (которых) расположены здание, сооружение, объект незавершенного строительства	04:08:040101:125
4.	Уникальный учетный номер кадастрового квартала, в границах которого расположены здание, сооружение, объект незавершенного строительства	04:08:040101
5.	Адрес здания, сооружения, объекта незавершенного строительства	Российская Федерация, 649481, Республика Алтай, район Усть-Коксинский, сельское поселение Амурское, село Амур, улица Зеленая, дом 22
5.1.	Сведения о местоположении здания, сооружения, объекта незавершенного строительства (при отсутствии адреса) в структурированном в соответствии с федеральной информационной адресной системой виде	-
5.2.	Дополнительные сведения о местоположении	-
6.	Иные сведения	-

3. Пояснения к сведениям об объекте недвижимости с кадастровым номером 04:08:040101:548 :

1.	-

Описание местоположения зданий, сооружений, объектов незавершенного строительства на земельном участке

1. Сведения о характерных точках контура объекта недвижимости с кадастровым номером : 04:08:040101:551 :

Система координат МСК-04, зона 1 **Зона № 1**

Обозначение характерных точек контура	Содержатся в Едином государственном реестре недвижимости			Определены в ходе выполнения комплексных кадастровых работ			Метод определения координат	Формулы, примененные для расчета средней квадратической погрешности определения координат характерных точек (Mt), м, с подставленными в такие формулы значениями и итоговые (вычисленные) значения Mt, м
	Координаты, м		Радиус, м	Координаты, м		Радиус, м		
	X	Y	R	X	Y	R		
1	2	3	4	5	6	7	8	9
н662О	-	-	-	472900.09	1273956.67	-	Метод спутниковых геодезических измерений (определений)	-
н663О	-	-	-	472898.04	1273958.62	-	Метод спутниковых геодезических измерений (определений)	-
н664О	-	-	-	472898.54	1273959.16	-	Метод спутниковых геодезических измерений (определений)	-
н665О	-	-	-	472886.96	1273970.23	-	Метод спутниковых геодезических измерений (определений)	-
н666О	-	-	-	472880.67	1273963.45	-	Метод спутниковых геодезических измерений (определений)	-
н667О	-	-	-	472882.47	1273961.81	-	Метод спутниковых геодезических измерений (определений)	-
н668О	-	-	-	472882.28	1273961.59	-	Метод спутниковых геодезических измерений (определений)	-
н669О	-	-	-	472894.44	1273950.58	-	Метод спутниковых геодезических измерений (определений)	-
н662О	-	-	-	472900.09	1273956.67	-	Метод спутниковых геодезических измерений (определений)	-

2. Сведения о характеристиках объекта недвижимости с кадастровым номером : 04:08:040101:551 :

№ п/п	Наименование характеристики	Значение характеристики
1	2	3
1.	Вид объекта недвижимости	здание
2.	Ранее присвоенный государственный учетный номер (инвентарный) здания, сооружения, объекта незавершенного строительства	-
3.	Кадастровый номер земельного участка (земельных участков), в границах которого (которых) расположены здание, сооружение, объект незавершенного строительства	04:08:040101:158, 04:08:040101:349
4.	Уникальный учетный номер кадастрового квартала, в границах которого расположены здание, сооружение, объект незавершенного строительства	04:08:040101
5.	Адрес здания, сооружения, объекта незавершенного строительства	Российская Федерация, Республика Алтай, район Усть-Коксинский, село Амур, улица Молодежная, дом 7
5.1.	Сведения о местоположении здания, сооружения, объекта незавершенного строительства (при отсутствии адреса) в структурированном в соответствии с федеральной информационной адресной системой виде	-
5.2.	Дополнительные сведения о местоположении	-
6.	Иные сведения	-

3. Пояснения к сведениям об объекте недвижимости с кадастровым номером 04:08:040101:551 :

1.	-

Описание местоположения зданий, сооружений, объектов незавершенного строительства на земельном участке

1. Сведения о характерных точках контура объекта недвижимости с кадастровым номером : 04:08:040101:553 :

Система координат МСК-04, зона 1 **Зона № 1**

Обозначение характерных точек контура	Содержатся в Едином государственном реестре недвижимости			Определены в ходе выполнения комплексных кадастровых работ			Метод определения координат	Формулы, примененные для расчета средней квадратической погрешности определения координат характерных точек (Mt), м, с подставленными в такие формулы значениями и итоговые (вычисленные) значения Mt, м
	Координаты, м		Радиус, м	Координаты, м		Радиус, м		
	X	Y	R	X	Y	R		
1	2	3	4	5	6	7	8	9
н670О	-	-	-	472963.11	1273899.74	-	Метод спутниковых геодезических измерений (определений)	-
н671О	-	-	-	472960.85	1273901.79	-	Метод спутниковых геодезических измерений (определений)	-
н672О	-	-	-	472961.00	1273901.95	-	Метод спутниковых геодезических измерений (определений)	-
н673О	-	-	-	472950.17	1273911.69	-	Метод спутниковых геодезических измерений (определений)	-
н674О	-	-	-	472949.26	1273910.74	-	Метод спутниковых геодезических измерений (определений)	-
н675О	-	-	-	472946.17	1273913.58	-	Метод спутниковых геодезических измерений (определений)	-
н676О	-	-	-	472939.22	1273906.07	-	Метод спутниковых геодезических измерений (определений)	-
н677О	-	-	-	472942.81	1273902.88	-	Метод спутниковых геодезических измерений (определений)	-
н678О	-	-	-	472943.94	1273904.10	-	Метод спутниковых геодезических измерений (определений)	-

1. Сведения о характерных точках контура объекта недвижимости с кадастровым номером : 04:08:040101:553 :

Система координат МСК-04, зона 1 **Зона № 1**

Обозначение характерных точек контура	Содержатся в Едином государственном реестре недвижимости			Определены в ходе выполнения комплексных кадастровых работ			Метод определения координат	Формулы, примененные для расчета средней квадратической погрешности определения координат характерных точек (Mt), м, с подставленными в такие формулы значениями и итоговые (вычисленные) значения Mt, м
	Координаты, м		Радиус, м	Координаты, м		Радиус, м		
	X	Y	R	X	Y	R		
1	2	3	4	5	6	7	8	9
н679О	-	-	-	472954.21	1273894.84	-	Метод спутниковых геодезических измерений (определений)	-
н680О	-	-	-	472954.34	1273895.01	-	Метод спутниковых геодезических измерений (определений)	-
н681О	-	-	-	472956.82	1273892.88	-	Метод спутниковых геодезических измерений (определений)	-
н670О	-	-	-	472963.11	1273899.74	-	Метод спутниковых геодезических измерений (определений)	-

2. Сведения о характеристиках объекта недвижимости с кадастровым номером : 04:08:040101:553 :

№ п/п	Наименование характеристики	Значение характеристики
1	2	3
1.	Вид объекта недвижимости	здание
2.	Ранее присвоенный государственный учетный номер (инвентарный) здания, сооружения, объекта незавершенного строительства	-
3.	Кадастровый номер земельного участка (земельных участков), в границах которого (которых) расположены здание, сооружение, объект незавершенного строительства	04:08:040101:237, 04:08:040101:322
4.	Уникальный учетный номер кадастрового квартала, в границах которого расположены здание, сооружение, объект незавершенного строительства	04:08:040101
5.	Адрес здания, сооружения, объекта незавершенного строительства	Российская Федерация, Республика Алтай, район Усть-Коксинский, село Амур, улица Молодежная, дом 3
5.1.	Сведения о местоположении здания, сооружения, объекта незавершенного строительства (при отсутствии адреса) в структурированном в соответствии с федеральной информационной адресной системой виде	-
5.2.	Дополнительные сведения о местоположении	-
6.	Иные сведения	-

3. Пояснения к сведениям об объекте недвижимости с кадастровым номером 04:08:040101:553 :	
1.	-

Описание местоположения зданий, сооружений, объектов незавершенного строительства на земельном участке

1. Сведения о характерных точках контура объекта недвижимости с кадастровым номером : 04:08:040101:555 :

Система координат МСК-04, зона 1 **Зона № 1**

Обозначение характерных точек контура	Содержатся в Едином государственном реестре недвижимости			Определены в ходе выполнения комплексных кадастровых работ			Метод определения координат	Формулы, примененные для расчета средней квадратической погрешности определения координат характерных точек (Mt), м, с подставленными в такие формулы значениями и итоговые (вычисленные) значения Mt, м
	Координаты, м		Радиус, м	Координаты, м		Радиус, м		
	X	Y	R	X	Y	R		
1	2	3	4	5	6	7	8	9
н682О	-	-	-	472928.06	1273985.85	-	Метод спутниковых геодезических измерений (определений)	-
н683О	-	-	-	472926.32	1273987.53	-	Метод спутниковых геодезических измерений (определений)	-
н684О	-	-	-	472926.46	1273987.66	-	Метод спутниковых геодезических измерений (определений)	-
н685О	-	-	-	472915.38	1273997.52	-	Метод спутниковых геодезических измерений (определений)	-
н686О	-	-	-	472914.62	1273996.69	-	Метод спутниковых геодезических измерений (определений)	-
н687О	-	-	-	472913.08	1273998.03	-	Метод спутниковых геодезических измерений (определений)	-
н688О	-	-	-	472908.14	1273992.58	-	Метод спутниковых геодезических измерений (определений)	-
н689О	-	-	-	472909.61	1273991.25	-	Метод спутниковых геодезических измерений (определений)	-
н690О	-	-	-	472908.91	1273990.49	-	Метод спутниковых геодезических измерений (определений)	-

1. Сведения о характерных точках контура объекта недвижимости с кадастровым номером : 04:08:040101:555 :

Система координат МСК-04, зона 1 **Зона № 1**

Обозначение характерных точек контура	Содержатся в Едином государственном реестре недвижимости			Определены в ходе выполнения комплексных кадастровых работ			Метод определения координат	Формулы, примененные для расчета средней квадратической погрешности определения координат характерных точек (Mt), м, с подставленными в такие формулы значениями и итоговые (вычисленные) значения Mt, м
	Координаты, м		Радиус, м	Координаты, м		Радиус, м		
	X	Y	R	X	Y	R		
1	2	3	4	5	6	7	8	9
н691О	-	-	-	472919.19	1273981.29	-	Метод спутниковых геодезических измерений (определений)	-
н692О	-	-	-	472920.87	1273983.04	-	Метод спутниковых геодезических измерений (определений)	-
н693О	-	-	-	472923.39	1273980.75	-	Метод спутниковых геодезических измерений (определений)	-
н682О	-	-	-	472928.06	1273985.85	-	Метод спутниковых геодезических измерений (определений)	-

2. Сведения о характеристиках объекта недвижимости с кадастровым номером : 04:08:040101:555 :

№ п/п	Наименование характеристики	Значение характеристики
1	2	3
1.	Вид объекта недвижимости	здание
2.	Ранее присвоенный государственный учетный номер (инвентарный) здания, сооружения, объекта незавершенного строительства	-
3.	Кадастровый номер земельного участка (земельных участков), в границах которого (которых) расположены здание, сооружение, объект незавершенного строительства	04:08:040101:138, 04:08:040101:232
4.	Уникальный учетный номер кадастрового квартала, в границах которого расположены здание, сооружение, объект незавершенного строительства	04:08:040101
5.	Адрес здания, сооружения, объекта незавершенного строительства	Российская Федерация, 649481, Республика Алтай, район Усть-Коксинский, сельское поселение Амурское, село Амур, улица Молодежная, дом 8
5.1.	Сведения о местоположении здания, сооружения, объекта незавершенного строительства (при отсутствии адреса) в структурированном в соответствии с федеральной информационной адресной системой виде	-

2. Сведения о характеристиках объекта недвижимости с кадастровым номером : 04:08:040101:555 :

№ п/п	Наименование характеристики	Значение характеристики
1	**2**	**3**
5.2.	Дополнительные сведения о местоположении	-
6.	Иные сведения	-

3. Пояснения к сведениям об объекте недвижимости с кадастровым номером 04:08:040101:555 :

1.	-

Описание местоположения зданий, сооружений, объектов незавершенного строительства на земельном участке

1. Сведения о характерных точках контура объекта недвижимости с кадастровым номером : 04:08:040101:558 :

Система координат МСК-04, зона 1 **Зона № 1**

Обозначение характерных точек контура	Содержатся в Едином государственном реестре недвижимости			Определены в ходе выполнения комплексных кадастровых работ			Метод определения координат	Формулы, примененные для расчета средней квадратической погрешности определения координат характерных точек (Mt), м, с подставленными в такие формулы значениями и итоговые (вычисленные) значения Mt, м
	Координаты, м		Радиус, м	Координаты, м		Радиус, м		
	X	Y	R	X	Y	R		
1	2	3	4	5	6	7	8	9
н694О	-	-	-	472875.19	1273979.16	-	Метод спутниковых геодезических измерений (определений)	-
н695О	-	-	-	472873.18	1273981.01	-	Метод спутниковых геодезических измерений (определений)	-
н696О	-	-	-	472873.90	1273981.80	-	Метод спутниковых геодезических измерений (определений)	-
н697О	-	-	-	472863.28	1273991.53	-	Метод спутниковых геодезических измерений (определений)	-
н698О	-	-	-	472861.13	1273989.27	-	Метод спутниковых геодезических измерений (определений)	-
н699О	-	-	-	472858.46	1273991.87	-	Метод спутниковых геодезических измерений (определений)	-
н700О	-	-	-	472855.97	1273989.09	-	Метод спутниковых геодезических измерений (определений)	-
н701О	-	-	-	472858.66	1273986.64	-	Метод спутниковых геодезических измерений (определений)	-
н702О	-	-	-	472856.96	1273984.86	-	Метод спутниковых геодезических измерений (определений)	-

1. Сведения о характерных точках контура объекта недвижимости с кадастровым номером : 04:08:040101:558 :

Система координат МСК-04, зона 1 **Зона № 1**

Обозначение характерных точек контура	Содержатся в Едином государственном реестре недвижимости			Определены в ходе выполнения комплексных кадастровых работ			Метод определения координат	Формулы, примененные для расчета средней квадратической погрешности определения координат характерных точек (Mt), м, с подставленными в такие формулы значениями и итоговые (вычисленные) значения Mt, м
	Координаты, м		Радиус, м	Координаты, м		Радиус, м		
	X	Y	R	X	Y	R		
1	2	3	4	5	6	7	8	9
н703О	-	-	-	472867.73	1273974.85	-	Метод спутниковых геодезических измерений (определений)	-
н704О	-	-	-	472869.29	1273976.49	-	Метод спутниковых геодезических измерений (определений)	-
н705О	-	-	-	472871.06	1273974.83	-	Метод спутниковых геодезических измерений (определений)	-
н694О	-	-	-	472875.19	1273979.16	-	Метод спутниковых геодезических измерений (определений)	-

2. Сведения о характеристиках объекта недвижимости с кадастровым номером : 04:08:040101:558 :

№ п/п	Наименование характеристики	Значение характеристики
1	2	3
1.	Вид объекта недвижимости	здание
2.	Ранее присвоенный государственный учетный номер (инвентарный) здания, сооружения, объекта незавершенного строительства	-
3.	Кадастровый номер земельного участка (земельных участков), в границах которого (которых) расположены здание, сооружение, объект незавершенного строительства	04:08:040101:159, 04:08:040101:234
4.	Уникальный учетный номер кадастрового квартала, в границах которого расположены здание, сооружение, объект незавершенного строительства	04:08:040101
5.	Адрес здания, сооружения, объекта незавершенного строительства	Российская Федерация, Республика Алтай, район Усть-Коксинский, село Амур, улица Молодежная, дом 9
5.1.	Сведения о местоположении здания, сооружения, объекта незавершенного строительства (при отсутствии адреса) в структурированном в соответствии с федеральной информационной адресной системой виде	-
5.2.	Дополнительные сведения о местоположении	-
6.	Иные сведения	-

3. Пояснения к сведениям об объекте недвижимости с кадастровым номером 04:08:040101:558 :	
1.	-

Описание местоположения зданий, сооружений, объектов незавершенного строительства на земельном участке

1. Сведения о характерных точках контура объекта недвижимости с кадастровым номером : 04:08:040101:559 :

Система координат МСК-04, зона 1 **Зона № 1**

Обозначение характерных точек контура	Содержатся в Едином государственном реестре недвижимости			Определены в ходе выполнения комплексных кадастровых работ			Метод определения координат	Формулы, примененные для расчета средней квадратической погрешности определения координат характерных точек (Mt), м, с подставленными в такие формулы значениями и итоговые (вычисленные) значения Mt, м
	Координаты, м		Радиус, м	Координаты, м		Радиус, м		
	X	Y	R	X	Y	R		
1	2	3	4	5	6	7	8	9
н706О	-	-	-	472932.51	1273927.52	-	Метод спутниковых геодезических измерений (определений)	-
н707О	-	-	-	472916.09	1273942.36	-	Метод спутниковых геодезических измерений (определений)	-
н708О	-	-	-	472909.93	1273935.37	-	Метод спутниковых геодезических измерений (определений)	-
н709О	-	-	-	472926.29	1273920.85	-	Метод спутниковых геодезических измерений (определений)	-
н706О	-	-	-	472932.51	1273927.52	-	Метод спутниковых геодезических измерений (определений)	-

2. Сведения о характеристиках объекта недвижимости с кадастровым номером : 04:08:040101:559 :

№ п/п	Наименование характеристики	Значение характеристики
1	2	3
1.	Вид объекта недвижимости	здание
2.	Ранее присвоенный государственный учетный номер (инвентарный) здания, сооружения, объекта незавершенного строительства	-
3.	Кадастровый номер земельного участка (земельных участков), в границах которого (которых) расположены здание, сооружение, объект незавершенного строительства	04:08:040101:62, 04:08:040101:86
4.	Уникальный учетный номер кадастрового квартала, в границах которого расположены здание, сооружение, объект незавершенного строительства	04:08:040101

2. Сведения о характеристиках объекта недвижимости с кадастровым номером : 04:08:040101:559 :

№ п/п	Наименование характеристики	Значение характеристики
1	2	3
5.	Адрес здания, сооружения, объекта незавершенного строительства	Российская Федерация, Республика Алтай, район Усть-Коксинский, село Амур, улица Молодежная, дом 5
5.1.	Сведения о местоположении здания, сооружения, объекта незавершенного строительства (при отсутствии адреса) в структурированном в соответствии с федеральной информационной адресной системой виде	-
5.2.	Дополнительные сведения о местоположении	-
6.	Иные сведения	-

3. Пояснения к сведениям об объекте недвижимости с кадастровым номером 04:08:040101:559 :

1.	-

Описание местоположения зданий, сооружений, объектов незавершенного строительства на земельном участке

1. Сведения о характерных точках контура объекта недвижимости с кадастровым номером : 04:08:040101:562 :

Система координат МСК-04, зона 1 **Зона № 1**

Обозначение характерных точек контура	Содержатся в Едином государственном реестре недвижимости			Определены в ходе выполнения комплексных кадастровых работ			Метод определения координат	Формулы, примененные для расчета средней квадратической погрешности определения координат характерных точек (Mt), м, с подставленными в такие формулы значениями и итоговые (вычисленные) значения Mt, м
	Координаты, м		Радиус, м	Координаты, м		Радиус, м		
	X	Y	R	X	Y	R		
1	2	3	4	5	6	7	8	9
н710О	-	-	-	472870.86	1274026.15	-	Метод спутниковых геодезических измерений (определений)	-
н711О	-	-	-	472876.38	1274032.32	-	Метод спутниковых геодезических измерений (определений)	-
н712О	-	-	-	472874.54	1274034.02	-	Метод спутниковых геодезических измерений (определений)	-
н713О	-	-	-	472874.99	1274034.50	-	Метод спутниковых геодезических измерений (определений)	-
н714О	-	-	-	472864.66	1274044.18	-	Метод спутниковых геодезических измерений (определений)	-
н715О	-	-	-	472863.59	1274043.05	-	Метод спутниковых геодезических измерений (определений)	-
н716О	-	-	-	472861.06	1274045.40	-	Метод спутниковых геодезических измерений (определений)	-
н717О	-	-	-	472856.00	1274039.78	-	Метод спутниковых геодезических измерений (определений)	-
н710О	-	-	-	472870.86	1274026.15	-	Метод спутниковых геодезических измерений (определений)	-

2. Сведения о характеристиках объекта недвижимости с кадастровым номером : 04:08:040101:562 :

№ п/п	Наименование характеристики	Значение характеристики
1	2	3
1.	Вид объекта недвижимости	здание
2.	Ранее присвоенный государственный учетный номер (инвентарный) здания, сооружения, объекта незавершенного строительства	-
3.	Кадастровый номер земельного участка (земельных участков), в границах которого (которых) расположены здание, сооружение, объект незавершенного строительства	04:08:040101:173, 04:08:040101:229
4.	Уникальный учетный номер кадастрового квартала, в границах которого расположены здание, сооружение, объект незавершенного строительства	04:08:040101
5.	Адрес здания, сооружения, объекта незавершенного строительства	Российская Федерация, 649481, Республика Алтай, район Усть-Коксинский, сельское поселение Амурское, село Амур, улица Молодежная, дом 12
5.1.	Сведения о местоположении здания, сооружения, объекта незавершенного строительства (при отсутствии адреса) в структурированном в соответствии с федеральной информационной адресной системой виде	-
5.2.	Дополнительные сведения о местоположении	-
6.	Иные сведения	-

3. Пояснения к сведениям об объекте недвижимости с кадастровым номером 04:08:040101:562 :

1.	-

Описание местоположения зданий, сооружений, объектов незавершенного строительства на земельном участке

1. Сведения о характерных точках контура объекта недвижимости с кадастровым номером : 04:08:040101:563 :

Система координат МСК-04, зона 1 **Зона № 1**

Обозначение характерных точек контура	Содержатся в Едином государственном реестре недвижимости			Определены в ходе выполнения комплексных кадастровых работ			Метод определения координат	Формулы, примененные для расчета средней квадратической погрешности определения координат характерных точек (Mt), м, с подставленными в такие формулы значениями и итоговые (вычисленные) значения Mt, м
	Координаты, м		Радиус, м	Координаты, м		Радиус, м		
	X	Y	R	X	Y	R		
1	2	3	4	5	6	7	8	9
н718О	-	-	-	472959.47	1273956.22	-	Метод спутниковых геодезических измерений (определений)	-
н719О	-	-	-	472958.54	1273957.08	-	Метод спутниковых геодезических измерений (определений)	-
н720О	-	-	-	472958.66	1273957.20	-	Метод спутниковых геодезических измерений (определений)	-
н721О	-	-	-	472945.99	1273968.81	-	Метод спутниковых геодезических измерений (определений)	-
н722О	-	-	-	472945.44	1273968.20	-	Метод спутниковых геодезических измерений (определений)	-
н723О	-	-	-	472943.65	1273969.71	-	Метод спутниковых геодезических измерений (определений)	-
н724О	-	-	-	472938.32	1273963.87	-	Метод спутниковых геодезических измерений (определений)	-
н725О	-	-	-	472940.31	1273962.02	-	Метод спутниковых геодезических измерений (определений)	-
н726О	-	-	-	472940.07	1273961.77	-	Метод спутниковых геодезических измерений (определений)	-

1. Сведения о характерных точках контура объекта недвижимости с кадастровым номером : 04:08:040101:563 :

Система координат МСК-04, зона 1 **Зона № 1**

Обозначение характерных точек контура	Содержатся в Едином государственном реестре недвижимости			Определены в ходе выполнения комплексных кадастровых работ			Метод определения координат	Формулы, примененные для расчета средней квадратической погрешности определения координат характерных точек (Mt), м, с подставленными в такие формулы значениями и итоговые (вычисленные) значения Mt, м
	Координаты, м		Радиус, м	Координаты, м		Радиус, м		
	X	Y	R	X	Y	R		
1	2	3	4	5	6	7	8	9
н727О	-	-	-	472953.42	1273949.74	-	Метод спутниковых геодезических измерений (определений)	-
н718О	-	-	-	472959.47	1273956.22	-	Метод спутниковых геодезических измерений (определений)	-

2. Сведения о характеристиках объекта недвижимости с кадастровым номером : 04:08:040101:563 :

№ п/п	Наименование характеристики	Значение характеристики
1	2	3
1.	Вид объекта недвижимости	здание
2.	Ранее присвоенный государственный учетный номер (инвентарный) здания, сооружения, объекта незавершенного строительства	-
3.	Кадастровый номер земельного участка (земельных участков), в границах которого (которых) расположены здание, сооружение, объект незавершенного строительства	04:08:040101:299, 04:08:040101:383
4.	Уникальный учетный номер кадастрового квартала, в границах которого расположены здание, сооружение, объект незавершенного строительства	04:08:040101
5.	Адрес здания, сооружения, объекта незавершенного строительства	Российская Федерация, Республика Алтай, район Усть-Коксинский, село Амур, улица Молодежная, дом 6
5.1.	Сведения о местоположении здания, сооружения, объекта незавершенного строительства (при отсутствии адреса) в структурированном в соответствии с федеральной информационной адресной системой виде	-
5.2.	Дополнительные сведения о местоположении	-
6.	Иные сведения	-

3. Пояснения к сведениям об объекте недвижимости с кадастровым номером 04:08:040101:563 :

1.	-

Описание местоположения зданий, сооружений, объектов незавершенного строительства на земельном участке

1. Сведения о характерных точках контура объекта недвижимости с кадастровым номером : 04:08:040101:564 :

Система координат МСК-04, зона 1 **Зона № 1**

Обозначение характерных точек контура	Содержатся в Едином государственном реестре недвижимости			Определены в ходе выполнения комплексных кадастровых работ			Метод определения координат	Формулы, примененные для расчета средней квадратической погрешности определения координат характерных точек (Mt), м, с подставленными в такие формулы значениями и итоговые (вычисленные) значения Mt, м
	Координаты, м		Радиус, м	Координаты, м		Радиус, м		
	X	Y	R	X	Y	R		
1	2	3	4	5	6	7	8	9
н728О	-	-	-	472989.18	1273866.44	-	Метод спутниковых геодезических измерений (определений)	-
н729О	-	-	-	472993.17	1273870.74	-	Метод спутниковых геодезических измерений (определений)	-
н730О	-	-	-	472991.48	1273872.30	-	Метод спутниковых геодезических измерений (определений)	-
н731О	-	-	-	472992.42	1273873.30	-	Метод спутниковых геодезических измерений (определений)	-
н732О	-	-	-	472979.61	1273884.68	-	Метод спутниковых геодезических измерений (определений)	-
н733О	-	-	-	472973.30	1273877.78	-	Метод спутниковых геодезических измерений (определений)	-
н734О	-	-	-	472974.79	1273876.40	-	Метод спутниковых геодезических измерений (определений)	-
н735О	-	-	-	472974.49	1273876.08	-	Метод спутниковых геодезических измерений (определений)	-
н736О	-	-	-	472985.35	1273866.23	-	Метод спутниковых геодезических измерений (определений)	-

1. Сведения о характерных точках контура объекта недвижимости с кадастровым номером : 04:08:040101:564 :

Система координат МСК-04, зона 1 **Зона № 1**

Обозначение характерных точек контура	Содержатся в Едином государственном реестре недвижимости			Определены в ходе выполнения комплексных кадастровых работ			Метод определения координат	Формулы, примененные для расчета средней квадратической погрешности определения координат характерных точек (Mt), м, с подставленными в такие формулы значениями и итоговые (вычисленные) значения Mt, м
	Координаты, м		Радиус, м	Координаты, м		Радиус, м		
	X	Y	R	X	Y	R		
1	2	3	4	5	6	7	8	9
н737О	-	-	-	472987.19	1273868.19	-	Метод спутниковых геодезических измерений (определений)	-
н728О	-	-	-	472989.18	1273866.44	-	Метод спутниковых геодезических измерений (определений)	-

2. Сведения о характеристиках объекта недвижимости с кадастровым номером : 04:08:040101:564 :

№ п/п	Наименование характеристики	Значение характеристики
1	2	3
1.	Вид объекта недвижимости	здание
2.	Ранее присвоенный государственный учетный номер (инвентарный) здания, сооружения, объекта незавершенного строительства	-
3.	Кадастровый номер земельного участка (земельных участков), в границах которого (которых) расположены здание, сооружение, объект незавершенного строительства	04:08:040101:206, 04:08:040101:352
4.	Уникальный учетный номер кадастрового квартала, в границах которого расположены здание, сооружение, объект незавершенного строительства	04:08:040101
5.	Адрес здания, сооружения, объекта незавершенного строительства	Российская Федерация, Республика Алтай, район Усть-Коксинский, село Амур, улица Молодежная, дом 1
5.1.	Сведения о местоположении здания, сооружения, объекта незавершенного строительства (при отсутствии адреса) в структурированном в соответствии с федеральной информационной адресной системой виде	-
5.2.	Дополнительные сведения о местоположении	-
6.	Иные сведения	-

3. Пояснения к сведениям об объекте недвижимости с кадастровым номером 04:08:040101:564 :

1.	-

Описание местоположения зданий, сооружений, объектов незавершенного строительства на земельном участке

1. Сведения о характерных точках контура объекта недвижимости с кадастровым номером : 04:08:040101:565 :

Система координат МСК-04, зона 1 **Зона № 1**

Обозначение характерных точек контура	Содержатся в Едином государственном реестре недвижимости			Определены в ходе выполнения комплексных кадастровых работ			Метод определения координат	Формулы, примененные для расчета средней квадратической погрешности определения координат характерных точек (Mt), м, с подставленными в такие формулы значениями и итоговые (вычисленные) значения Mt, м
	Координаты, м		Радиус, м	Координаты, м		Радиус, м		
	X	Y	R	X	Y	R		
1	2	3	4	5	6	7	8	9
н738О	-	-	-	472897.89	1274004.32	-	Метод спутниковых геодезических измерений (определений)	-
н739О	-	-	-	472901.90	1274008.72	-	Метод спутниковых геодезических измерений (определений)	-
н740О	-	-	-	472899.92	1274010.56	-	Метод спутниковых геодезических измерений (определений)	-
н741О	-	-	-	472900.42	1274011.12	-	Метод спутниковых геодезических измерений (определений)	-
н742О	-	-	-	472889.97	1274021.00	-	Метод спутниковых геодезических измерений (определений)	-
н743О	-	-	-	472889.24	1274020.29	-	Метод спутниковых геодезических измерений (определений)	-
н744О	-	-	-	472887.51	1274021.90	-	Метод спутниковых геодезических измерений (определений)	-
н745О	-	-	-	472881.94	1274015.81	-	Метод спутниковых геодезических измерений (определений)	-
н746О	-	-	-	472894.24	1274004.34	-	Метод спутниковых геодезических измерений (определений)	-

1. Сведения о характерных точках контура объекта недвижимости с кадастровым номером : 04:08:040101:565 :

Система координат МСК-04, зона 1 **Зона № 1**

Обозначение характерных точек контура	Содержатся в Едином государственном реестре недвижимости			Определены в ходе выполнения комплексных кадастровых работ			Метод определения координат	Формулы, примененные для расчета средней квадратической погрешности определения координат характерных точек (Mt), м, с подставленными в такие формулы значениями и итоговые (вычисленные) значения Mt, м
	Координаты, м		Радиус, м	Координаты, м		Радиус, м		
	X	Y	R	X	Y	R		
1	2	3	4	5	6	7	8	9
н747О	-	-	-	472895.96	1274006.10	-	Метод спутниковых геодезических измерений (определений)	-
н738О	-	-	-	472897.89	1274004.32	-	Метод спутниковых геодезических измерений (определений)	-

2. Сведения о характеристиках объекта недвижимости с кадастровым номером : 04:08:040101:565 :

№ п/п	Наименование характеристики	Значение характеристики
1	2	3
1.	Вид объекта недвижимости	здание
2.	Ранее присвоенный государственный учетный номер (инвентарный) здания, сооружения, объекта незавершенного строительства	-
3.	Кадастровый номер земельного участка (земельных участков), в границах которого (которых) расположены здание, сооружение, объект незавершенного строительства	04:08:040101:127, 04:08:040101:213
4.	Уникальный учетный номер кадастрового квартала, в границах которого расположены здание, сооружение, объект незавершенного строительства	04:08:040101
5.	Адрес здания, сооружения, объекта незавершенного строительства	Российская Федерация, 649481, Республика Алтай, район Усть-Коксинский, сельское поселение Амурское, село Амур, улица Молодежная, дом 10
5.1.	Сведения о местоположении здания, сооружения, объекта незавершенного строительства (при отсутствии адреса) в структурированном в соответствии с федеральной информационной адресной системой виде	-
5.2.	Дополнительные сведения о местоположении	-
6.	Иные сведения	-

3. Пояснения к сведениям об объекте недвижимости с кадастровым номером 04:08:040101:565 :

1.	-

Описание местоположения зданий, сооружений, объектов незавершенного строительства на земельном участке

1. Сведения о характерных точках контура объекта недвижимости с кадастровым номером : 04:08:040101:566 :

Система координат МСК-04, зона 1 **Зона № 1**

Обозначение характерных точек контура	Содержатся в Едином государственном реестре недвижимости			Определены в ходе выполнения комплексных кадастровых работ			Метод определения координат	Формулы, примененные для расчета средней квадратической погрешности определения координат характерных точек (Mt), м, с подставленными в такие формулы значениями и итоговые (вычисленные) значения Mt, м
	Координаты, м		Радиус, м	Координаты, м		Радиус, м		
	X	Y	R	X	Y	R		
1	2	3	4	5	6	7	8	9
н748О	-	-	-	472990.74	1273927.86	-	Метод спутниковых геодезических измерений (определений)	-
н749О	-	-	-	472977.25	1273940.08	-	Метод спутниковых геодезических измерений (определений)	-
н750О	-	-	-	472976.53	1273939.28	-	Метод спутниковых геодезических измерений (определений)	-
н751О	-	-	-	472973.53	1273941.90	-	Метод спутниковых геодезических измерений (определений)	-
н752О	-	-	-	472968.13	1273936.14	-	Метод спутниковых геодезических измерений (определений)	-
н753О	-	-	-	472970.17	1273934.34	-	Метод спутниковых геодезических измерений (определений)	-
н754О	-	-	-	472969.93	1273934.08	-	Метод спутниковых геодезических измерений (определений)	-
н755О	-	-	-	472981.35	1273923.59	-	Метод спутниковых геодезических измерений (определений)	-
н756О	-	-	-	472981.51	1273923.75	-	Метод спутниковых геодезических измерений (определений)	-

1. Сведения о характерных точках контура объекта недвижимости с кадастровым номером : 04:08:040101:566 :

Система координат МСК-04, зона 1 **Зона № 1**

Обозначение характерных точек контура	Содержатся в Едином государственном реестре недвижимости			Определены в ходе выполнения комплексных кадастровых работ			Метод определения координат	Формулы, примененные для расчета средней квадратической погрешности определения координат характерных точек (Mt), м, с подставленными в такие формулы значениями и итоговые (вычисленные) значения Mt, м
	Координаты, м		Радиус, м	Координаты, м		Радиус, м		
	X	Y	R	X	Y	R		
1	2	3	4	5	6	7	8	9
н757О	-	-	-	472984.30	1273921.17	-	Метод спутниковых геодезических измерений (определений)	-
н748О	-	-	-	472990.74	1273927.86	-	Метод спутниковых геодезических измерений (определений)	-

2. Сведения о характеристиках объекта недвижимости с кадастровым номером : 04:08:040101:566 :

№ п/п	Наименование характеристики	Значение характеристики
1	2	3
1.	Вид объекта недвижимости	здание
2.	Ранее присвоенный государственный учетный номер (инвентарный) здания, сооружения, объекта незавершенного строительства	-
3.	Кадастровый номер земельного участка (земельных участков), в границах которого (которых) расположены здание, сооружение, объект незавершенного строительства	04:08:040101:239, 04:08:040101:388
4.	Уникальный учетный номер кадастрового квартала, в границах которого расположены здание, сооружение, объект незавершенного строительства	04:08:040101
5.	Адрес здания, сооружения, объекта незавершенного строительства	Российская Федерация, 649481, Республика Алтай, район Усть-Коксинский, сельское поселение Амурское, село Амур, улица Молодежная, дом 4
5.1.	Сведения о местоположении здания, сооружения, объекта незавершенного строительства (при отсутствии адреса) в структурированном в соответствии с федеральной информационной адресной системой виде	-
5.2.	Дополнительные сведения о местоположении	-
6.	Иные сведения	-

3. Пояснения к сведениям об объекте недвижимости с кадастровым номером 04:08:040101:566 :

1.	-

Описание местоположения зданий, сооружений, объектов незавершенного строительства на земельном участке

1. Сведения о характерных точках контура объекта недвижимости с кадастровым номером : 04:08:040101:568 :

Система координат МСК-04, зона 1 **Зона № 1**

Обозначение характерных точек контура	Содержатся в Едином государственном реестре недвижимости			Определены в ходе выполнения комплексных кадастровых работ			Метод определения координат	Формулы, примененные для расчета средней квадратической погрешности определения координат характерных точек (Mt), м, с подставленными в такие формулы значениями и итоговые (вычисленные) значения Mt, м
	Координаты, м		Радиус, м	Координаты, м		Радиус, м		
	X	Y	R	X	Y	R		
1	2	3	4	5	6	7	8	9
н758О	-	-	-	473014.04	1273893.60	-	Метод спутниковых геодезических измерений (определений)	-
н759О	-	-	-	473020.37	1273900.28	-	Метод спутниковых геодезических измерений (определений)	-
н760О	-	-	-	473006.00	1273913.53	-	Метод спутниковых геодезических измерений (определений)	-
н761О	-	-	-	472999.74	1273906.83	-	Метод спутниковых геодезических измерений (определений)	-
н758О	-	-	-	473014.04	1273893.60	-	Метод спутниковых геодезических измерений (определений)	-

2. Сведения о характеристиках объекта недвижимости с кадастровым номером : 04:08:040101:568 :

№ п/п	Наименование характеристики	Значение характеристики
1	2	3
1.	Вид объекта недвижимости	здание
2.	Ранее присвоенный государственный учетный номер (инвентарный) здания, сооружения, объекта незавершенного строительства	-
3.	Кадастровый номер земельного участка (земельных участков), в границах которого (которых) расположены здание, сооружение, объект незавершенного строительства	04:08:040101:255, 04:08:040101:257
4.	Уникальный учетный номер кадастрового квартала, в границах которого расположены здание, сооружение, объект незавершенного строительства	04:08:040101

2. Сведения о характеристиках объекта недвижимости с кадастровым номером : 04:08:040101:568 :

№ п/п	Наименование характеристики	Значение характеристики
1	2	3
5.	Адрес здания, сооружения, объекта незавершенного строительства	Российская Федерация, 649481, Республика Алтай, район Усть-Коксинский, сельское поселение Амурское, село Амур, улица Молодежная, дом 2
5.1.	Сведения о местоположении здания, сооружения, объекта незавершенного строительства (при отсутствии адреса) в структурированном в соответствии с федеральной информационной адресной системой виде	-
5.2.	Дополнительные сведения о местоположении	-
6.	Иные сведения	-

3. Пояснения к сведениям об объекте недвижимости с кадастровым номером 04:08:040101:568 :

1.	-

Описание местоположения зданий, сооружений, объектов незавершенного строительства на земельном участке

1. Сведения о характерных точках контура объекта недвижимости с кадастровым номером : 04:08:040101:569 :

Система координат МСК-04, зона 1 **Зона № 1**

Обозначение характерных точек контура	Содержатся в Едином государственном реестре недвижимости			Определены в ходе выполнения комплексных кадастровых работ			Метод определения координат	Формулы, примененные для расчета средней квадратической погрешности определения координат характерных точек (Mt), м, с подставленными в такие формулы значениями и итоговые (вычисленные) значения Mt, м
	Координаты, м		Радиус, м	Координаты, м		Радиус, м		
	X	Y	R	X	Y	R		
1	2	3	4	5	6	7	8	9
н762О	-	-	-	472851.27	1274002.10	-	Метод спутниковых геодезических измерений (определений)	-
н763О	-	-	-	472836.92	1274015.60	-	Метод спутниковых геодезических измерений (определений)	-
н764О	-	-	-	472830.79	1274009.01	-	Метод спутниковых геодезических измерений (определений)	-
н765О	-	-	-	472845.28	1273995.87	-	Метод спутниковых геодезических измерений (определений)	-
н762О	-	-	-	472851.27	1274002.10	-	Метод спутниковых геодезических измерений (определений)	-

2. Сведения о характеристиках объекта недвижимости с кадастровым номером : 04:08:040101:569 :

№ п/п	Наименование характеристики	Значение характеристики
1	2	3
1.	Вид объекта недвижимости	здание
2.	Ранее присвоенный государственный учетный номер (инвентарный) здания, сооружения, объекта незавершенного строительства	-
3.	Кадастровый номер земельного участка (земельных участков), в границах которого (которых) расположены здание, сооружение, объект незавершенного строительства	04:08:040101:4, 04:08:040101:219
4.	Уникальный учетный номер кадастрового квартала, в границах которого расположены здание, сооружение, объект незавершенного строительства	04:08:040101

2. Сведения о характеристиках объекта недвижимости с кадастровым номером : 04:08:040101:569 :

№ п/п	Наименование характеристики	Значение характеристики
1	2	3
5.	Адрес здания, сооружения, объекта незавершенного строительства	Российская Федерация, 649481, Республика Алтай, район Усть-Коксинский, сельское поселение Амурское, село Амур, улица Молодежная, дом 11
5.1.	Сведения о местоположении здания, сооружения, объекта незавершенного строительства (при отсутствии адреса) в структурированном в соответствии с федеральной информационной адресной системой виде	-
5.2.	Дополнительные сведения о местоположении	-
6.	Иные сведения	-

3. Пояснения к сведениям об объекте недвижимости с кадастровым номером 04:08:040101:569 :

1.	-

Описание местоположения зданий, сооружений, объектов незавершенного строительства на земельном участке

1. Сведения о характерных точках контура объекта недвижимости с кадастровым номером : 04:08:040101:570 :

Система координат МСК-04, зона 1 **Зона № 1**

Обозначение характерных точек контура	Содержатся в Едином государственном реестре недвижимости			Определены в ходе выполнения комплексных кадастровых работ			Метод определения координат	Формулы, примененные для расчета средней квадратической погрешности определения координат характерных точек (Mt), м, с подставленными в такие формулы значениями и итоговые (вычисленные) значения Mt, м
	Координаты, м		Радиус, м	Координаты, м		Радиус, м		
	X	Y	R	X	Y	R		
1	2	3	4	5	6	7	8	9
н766О	-	-	-	471977.62	1275790.13	-	Метод спутниковых геодезических измерений (определений)	-
н767О	-	-	-	471975.08	1275795.42	-	Метод спутниковых геодезических измерений (определений)	-
н768О	-	-	-	471966.55	1275791.47	-	Метод спутниковых геодезических измерений (определений)	-
н769О	-	-	-	471969.09	1275786.13	-	Метод спутниковых геодезических измерений (определений)	-
н766О	-	-	-	471977.62	1275790.13	-	Метод спутниковых геодезических измерений (определений)	-

2. Сведения о характеристиках объекта недвижимости с кадастровым номером : 04:08:040101:570 :

№ п/п	Наименование характеристики	Значение характеристики
1	2	3
1.	Вид объекта недвижимости	здание
2.	Ранее присвоенный государственный учетный номер (инвентарный) здания, сооружения, объекта незавершенного строительства	-
3.	Кадастровый номер земельного участка (земельных участков), в границах которого (которых) расположены здание, сооружение, объект незавершенного строительства	04:08:040101:330
4.	Уникальный учетный номер кадастрового квартала, в границах которого расположены здание, сооружение, объект незавершенного строительства	04:08:040101

2. Сведения о характеристиках объекта недвижимости с кадастровым номером : 04:08:040101:570 :

№ п/п	Наименование характеристики	Значение характеристики
1	2	3
5.	Адрес здания, сооружения, объекта незавершенного строительства	Российская Федерация, 649481, Республика Алтай, район Усть-Коксинский, сельское поселение Амурское, село Амур, улица Набережная, дом 21
5.1.	Сведения о местоположении здания, сооружения, объекта незавершенного строительства (при отсутствии адреса) в структурированном в соответствии с федеральной информационной адресной системой виде	-
5.2.	Дополнительные сведения о местоположении	-
6.	Иные сведения	-

3. Пояснения к сведениям об объекте недвижимости с кадастровым номером 04:08:040101:570 :

1.	-

Описание местоположения зданий, сооружений, объектов незавершенного строительства на земельном участке

1. Сведения о характерных точках контура объекта недвижимости с кадастровым номером : 04:08:040101:572 :

Система координат МСК-04, зона 1 **Зона № 1**

Обозначение характерных точек контура	Содержатся в Едином государственном реестре недвижимости			Определены в ходе выполнения комплексных кадастровых работ			Метод определения координат	Формулы, примененные для расчета средней квадратической погрешности определения координат характерных точек (Mt), м, с подставленными в такие формулы значениями и итоговые (вычисленные) значения Mt, м
	Координаты, м		Радиус, м	Координаты, м		Радиус, м		
	X	Y	R	X	Y	R		
1	2	3	4	5	6	7	8	9
н770О	-	-	-	472214.77	1275502.97	-	Метод спутниковых геодезических измерений (определений)	-
н771О	-	-	-	472212.44	1275508.15	-	Метод спутниковых геодезических измерений (определений)	-
н772О	-	-	-	472213.40	1275508.58	-	Метод спутниковых геодезических измерений (определений)	-
н773О	-	-	-	472212.86	1275509.78	-	Метод спутниковых геодезических измерений (определений)	-
н774О	-	-	-	472211.86	1275509.31	-	Метод спутниковых геодезических измерений (определений)	-
н775О	-	-	-	472211.22	1275510.66	-	Метод спутниковых геодезических измерений (определений)	-
н776О	-	-	-	472209.79	1275509.91	-	Метод спутниковых геодезических измерений (определений)	-
н777О	-	-	-	472209.73	1275510.06	-	Метод спутниковых геодезических измерений (определений)	-
н778О	-	-	-	472199.11	1275505.05	-	Метод спутниковых геодезических измерений (определений)	-

1. Сведения о характерных точках контура объекта недвижимости с кадастровым номером : 04:08:040101:572 :

Система координат МСК-04, зона 1 **Зона № 1**

Обозначение характерных точек контура	Содержатся в Едином государственном реестре недвижимости			Определены в ходе выполнения комплексных кадастровых работ			Метод определения координат	Формулы, примененные для расчета средней квадратической погрешности определения координат характерных точек (Mt), м, с подставленными в такие формулы значениями и итоговые (вычисленные) значения Mt, м
	Координаты, м		Радиус, м	Координаты, м		Радиус, м		
	X	Y	R	X	Y	R		
1	2	3	4	5	6	7	8	9
н779О	-	-	-	472202.80	1275497.40	-	Метод спутниковых геодезических измерений (определений)	-
н770О	-	-	-	472214.77	1275502.97	-	Метод спутниковых геодезических измерений (определений)	-

2. Сведения о характеристиках объекта недвижимости с кадастровым номером : 04:08:040101:572 :

№ п/п	Наименование характеристики	Значение характеристики
1	2	3
1.	Вид объекта недвижимости	здание
2.	Ранее присвоенный государственный учетный номер (инвентарный) здания, сооружения, объекта незавершенного строительства	-
3.	Кадастровый номер земельного участка (земельных участков), в границах которого (которых) расположены здание, сооружение, объект незавершенного строительства	04:08:040101:31
4.	Уникальный учетный номер кадастрового квартала, в границах которого расположены здание, сооружение, объект незавершенного строительства	04:08:040101
5.	Адрес здания, сооружения, объекта незавершенного строительства	Российская Федерация, 649481, Республика Алтай, район Усть-Коксинский, сельское поселение Амурское, село Амур, улица Набережная, дом 2
5.1.	Сведения о местоположении здания, сооружения, объекта незавершенного строительства (при отсутствии адреса) в структурированном в соответствии с федеральной информационной адресной системой виде	-
5.2.	Дополнительные сведения о местоположении	-
6.	Иные сведения	-

3. Пояснения к сведениям об объекте недвижимости с кадастровым номером 04:08:040101:572 :

1.	-

Описание местоположения зданий, сооружений, объектов незавершенного строительства на земельном участке

1. Сведения о характерных точках контура объекта недвижимости с кадастровым номером : 04:08:040101:573 :

Система координат МСК-04, зона 1 **Зона № 1**

Обозначение характерных точек контура	Содержатся в Едином государственном реестре недвижимости			Определены в ходе выполнения комплексных кадастровых работ			Метод определения координат	Формулы, примененные для расчета средней квадратической погрешности определения координат характерных точек (Mt), м, с подставленными в такие формулы значениями и итоговые (вычисленные) значения Mt, м
	Координаты, м		Радиус, м	Координаты, м		Радиус, м		
	X	Y	R	X	Y	R		
1	2	3	4	5	6	7	8	9
н780О	-	-	-	472077.58	1275826.47	-	Метод спутниковых геодезических измерений (определений)	-
н781О	-	-	-	472074.82	1275835.90	-	Метод спутниковых геодезических измерений (определений)	-
н782О	-	-	-	472068.25	1275833.80	-	Метод спутниковых геодезических измерений (определений)	-
н783О	-	-	-	472071.41	1275824.39	-	Метод спутниковых геодезических измерений (определений)	-
н780О	-	-	-	472077.58	1275826.47	-	Метод спутниковых геодезических измерений (определений)	-

2. Сведения о характеристиках объекта недвижимости с кадастровым номером : 04:08:040101:573 :

№ п/п	Наименование характеристики	Значение характеристики
1	2	3
1.	Вид объекта недвижимости	здание
2.	Ранее присвоенный государственный учетный номер (инвентарный) здания, сооружения, объекта незавершенного строительства	-
3.	Кадастровый номер земельного участка (земельных участков), в границах которого (которых) расположены здание, сооружение, объект незавершенного строительства	04:08:040101:360
4.	Уникальный учетный номер кадастрового квартала, в границах которого расположены здание, сооружение, объект незавершенного строительства	04:08:040101

2. Сведения о характеристиках объекта недвижимости с кадастровым номером : 04:08:040101:573 :

№ п/п	Наименование характеристики	Значение характеристики
1	2	3
5.	Адрес здания, сооружения, объекта незавершенного строительства	Российская Федерация, 649481, Республика Алтай, район Усть-Коксинский, сельское поселение Амурское, село Амур, улица Набережная, дом 28
5.1.	Сведения о местоположении здания, сооружения, объекта незавершенного строительства (при отсутствии адреса) в структурированном в соответствии с федеральной информационной адресной системой виде	-
5.2.	Дополнительные сведения о местоположении	-
6.	Иные сведения	-

3. Пояснения к сведениям об объекте недвижимости с кадастровым номером 04:08:040101:573 :

1.	-

Описание местоположения зданий, сооружений, объектов незавершенного строительства на земельном участке

1. Сведения о характерных точках контура объекта недвижимости с кадастровым номером : 04:08:040101:574 :

Система координат МСК-04, зона 1 **Зона № 1**

Обозначение характерных точек контура	Содержатся в Едином государственном реестре недвижимости			Определены в ходе выполнения комплексных кадастровых работ			Метод определения координат	Формулы, примененные для расчета средней квадратической погрешности определения координат характерных точек (Mt), м, с подставленными в такие формулы значениями и итоговые (вычисленные) значения Mt, м
	Координаты, м		Радиус, м	Координаты, м		Радиус, м		
	X	Y	R	X	Y	R		
1	2	3	4	5	6	7	8	9
н784О	-	-	-	472003.93	1275750.34	-	Метод спутниковых геодезических измерений (определений)	-
н785О	-	-	-	472001.75	1275754.49	-	Метод спутниковых геодезических измерений (определений)	-
н786О	-	-	-	471999.78	1275753.51	-	Метод спутниковых геодезических измерений (определений)	-
н787О	-	-	-	471997.19	1275758.74	-	Метод спутниковых геодезических измерений (определений)	-
н788О	-	-	-	471991.17	1275755.93	-	Метод спутниковых геодезических измерений (определений)	-
н789О	-	-	-	471993.78	1275750.56	-	Метод спутниковых геодезических измерений (определений)	-
н790О	-	-	-	471989.21	1275748.30	-	Метод спутниковых геодезических измерений (определений)	-
н791О	-	-	-	471991.54	1275743.88	-	Метод спутниковых геодезических измерений (определений)	-
н784О	-	-	-	472003.93	1275750.34	-	Метод спутниковых геодезических измерений (определений)	-

2. Сведения о характеристиках объекта недвижимости с кадастровым номером : 04:08:040101:574 :

№ п/п	Наименование характеристики	Значение характеристики
1	2	3
1.	Вид объекта недвижимости	здание
2.	Ранее присвоенный государственный учетный номер (инвентарный) здания, сооружения, объекта незавершенного строительства	-
3.	Кадастровый номер земельного участка (земельных участков), в границах которого (которых) расположены здание, сооружение, объект незавершенного строительства	04:08:040101:345, 04:08:040101:368
4.	Уникальный учетный номер кадастрового квартала, в границах которого расположены здание, сооружение, объект незавершенного строительства	04:08:040101
5.	Адрес здания, сооружения, объекта незавершенного строительства	Российская Федерация, Республика Алтай, район Усть-Коксинский, село Амур, улица Набережная, дом 19
5.1.	Сведения о местоположении здания, сооружения, объекта незавершенного строительства (при отсутствии адреса) в структурированном в соответствии с федеральной информационной адресной системой виде	-
5.2.	Дополнительные сведения о местоположении	-
6.	Иные сведения	-

3. Пояснения к сведениям об объекте недвижимости с кадастровым номером 04:08:040101:574 :

1.	-

Описание местоположения зданий, сооружений, объектов незавершенного строительства на земельном участке

1. Сведения о характерных точках контура объекта недвижимости с кадастровым номером : 04:08:040101:576 :

Система координат МСК-04, зона 1 **Зона № 1**

Обозначение характерных точек контура	Содержатся в Едином государственном реестре недвижимости			Определены в ходе выполнения комплексных кадастровых работ			Метод определения координат	Формулы, примененные для расчета средней квадратической погрешности определения координат характерных точек (Mt), м, с подставленными в такие формулы значениями и итоговые (вычисленные) значения Mt, м
	Координаты, м		Радиус, м	Координаты, м		Радиус, м		
	X	Y	R	X	Y	R		
1	2	3	4	5	6	7	8	9
н792О	-	-	-	472122.44	1275598.20	-	Метод спутниковых геодезических измерений (определений)	-
н793О	-	-	-	472120.98	1275602.56	-	Метод спутниковых геодезических измерений (определений)	-
н794О	-	-	-	472123.82	1275603.53	-	Метод спутниковых геодезических измерений (определений)	-
н795О	-	-	-	472122.33	1275607.71	-	Метод спутниковых геодезических измерений (определений)	-
н796О	-	-	-	472115.47	1275605.40	-	Метод спутниковых геодезических измерений (определений)	-
н797О	-	-	-	472118.50	1275596.90	-	Метод спутниковых геодезических измерений (определений)	-
н792О	-	-	-	472122.44	1275598.20	-	Метод спутниковых геодезических измерений (определений)	-

2. Сведения о характеристиках объекта недвижимости с кадастровым номером : 04:08:040101:576 :

№ п/п	Наименование характеристики	Значение характеристики
1	2	3
1.	Вид объекта недвижимости	здание

2. Сведения о характеристиках объекта недвижимости с кадастровым номером : 04:08:040101:576 :

№ п/п	Наименование характеристики	Значение характеристики
1	2	3
2.	Ранее присвоенный государственный учетный номер (инвентарный) здания, сооружения, объекта незавершенного строительства	-
3.	Кадастровый номер земельного участка (земельных участков), в границах которого (которых) расположены здание, сооружение, объект незавершенного строительства	04:08:040101:102
4.	Уникальный учетный номер кадастрового квартала, в границах которого расположены здание, сооружение, объект незавершенного строительства	04:08:040101
5.	Адрес здания, сооружения, объекта незавершенного строительства	Российская Федерация, 649481, Республика Алтай, район Усть-Коксинский, сельское поселение Амурское, село Амур, улица Набережная, дом 10
5.1.	Сведения о местоположении здания, сооружения, объекта незавершенного строительства (при отсутствии адреса) в структурированном в соответствии с федеральной информационной адресной системой виде	-
5.2.	Дополнительные сведения о местоположении	-
6.	Иные сведения	-

3. Пояснения к сведениям об объекте недвижимости с кадастровым номером 04:08:040101:576 :

1.	-

Описание местоположения зданий, сооружений, объектов незавершенного строительства на земельном участке

1. Сведения о характерных точках контура объекта недвижимости с кадастровым номером : 04:08:040101:578 :

Система координат МСК-04, зона 1 **Зона № 1**

Обозначение характерных точек контура	Содержатся в Едином государственном реестре недвижимости			Определены в ходе выполнения комплексных кадастровых работ			Метод определения координат	Формулы, примененные для расчета средней квадратической погрешности определения координат характерных точек (Mt), м, с подставленными в такие формулы значениями и итоговые (вычисленные) значения Mt, м
	Координаты, м		Радиус, м	Координаты, м		Радиус, м		
	X	Y	R	X	Y	R		
1	2	3	4	5	6	7	8	9
н798О	-	-	-	472127.91	1275511.60	-	Метод спутниковых геодезических измерений (определений)	-
н799О	-	-	-	472125.30	1275518.19	-	Метод спутниковых геодезических измерений (определений)	-
н800О	-	-	-	472114.08	1275514.06	-	Метод спутниковых геодезических измерений (определений)	-
н801О	-	-	-	472116.64	1275507.53	-	Метод спутниковых геодезических измерений (определений)	-
н798О	-	-	-	472127.91	1275511.60	-	Метод спутниковых геодезических измерений (определений)	-

2. Сведения о характеристиках объекта недвижимости с кадастровым номером : 04:08:040101:578 :

№ п/п	Наименование характеристики	Значение характеристики
1	2	3
1.	Вид объекта недвижимости	здание
2.	Ранее присвоенный государственный учетный номер (инвентарный) здания, сооружения, объекта незавершенного строительства	-
3.	Кадастровый номер земельного участка (земельных участков), в границах которого (которых) расположены здание, сооружение, объект незавершенного строительства	04:08:040101:304
4.	Уникальный учетный номер кадастрового квартала, в границах которого расположены здание, сооружение, объект незавершенного строительства	04:08:040101

2. Сведения о характеристиках объекта недвижимости с кадастровым номером : 04:08:040101:578 :

№ п/п	Наименование характеристики	Значение характеристики
1	2	3
5.	Адрес здания, сооружения, объекта незавершенного строительства	Российская Федерация, 649481, Республика Алтай, район Усть-Коксинский, сельское поселение Амурское, село Амур, улица Набережная, дом 7
5.1.	Сведения о местоположении здания, сооружения, объекта незавершенного строительства (при отсутствии адреса) в структурированном в соответствии с федеральной информационной адресной системой виде	-
5.2.	Дополнительные сведения о местоположении	-
6.	Иные сведения	-

3. Пояснения к сведениям об объекте недвижимости с кадастровым номером 04:08:040101:578 :

1.	-

Описание местоположения зданий, сооружений, объектов незавершенного строительства на земельном участке

1. Сведения о характерных точках контура объекта недвижимости с кадастровым номером : 04:08:040101:579 :

Система координат МСК-04, зона 1 **Зона № 1**

Обозначение характерных точек контура	Содержатся в Едином государственном реестре недвижимости			Определены в ходе выполнения комплексных кадастровых работ			Метод определения координат	Формулы, примененные для расчета средней квадратической погрешности определения координат характерных точек (Mt), м, с подставленными в такие формулы значениями и итоговые (вычисленные) значения Mt, м
	Координаты, м		Радиус, м	Координаты, м		Радиус, м		
	X	Y	R	X	Y	R		
1	2	3	4	5	6	7	8	9
н802О	-	-	-	472164.17	1275515.18	-	Метод спутниковых геодезических измерений (определений)	-
н803О	-	-	-	472162.80	1275518.85	-	Метод спутниковых геодезических измерений (определений)	-
н804О	-	-	-	472159.41	1275517.52	-	Метод спутниковых геодезических измерений (определений)	-
н805О	-	-	-	472157.68	1275521.59	-	Метод спутниковых геодезических измерений (определений)	-
н806О	-	-	-	472149.89	1275518.36	-	Метод спутниковых геодезических измерений (определений)	-
н807О	-	-	-	472153.04	1275510.94	-	Метод спутниковых геодезических измерений (определений)	-
н802О	-	-	-	472164.17	1275515.18	-	Метод спутниковых геодезических измерений (определений)	-

2. Сведения о характеристиках объекта недвижимости с кадастровым номером : 04:08:040101:579 :

№ п/п	Наименование характеристики	Значение характеристики
1	2	3
1.	Вид объекта недвижимости	здание

2. Сведения о характеристиках объекта недвижимости с кадастровым номером : 04:08:040101:579 :

№ п/п	Наименование характеристики	Значение характеристики
1	2	3
2.	Ранее присвоенный государственный учетный номер (инвентарный) здания, сооружения, объекта незавершенного строительства	-
3.	Кадастровый номер земельного участка (земельных участков), в границах которого (которых) расположены здание, сооружение, объект незавершенного строительства	04:08:040101:397
4.	Уникальный учетный номер кадастрового квартала, в границах которого расположены здание, сооружение, объект незавершенного строительства	04:08:040101
5.	Адрес здания, сооружения, объекта незавершенного строительства	Российская Федерация, 649481, Республика Алтай, район Усть-Коксинский, сельское поселение Амурское, село Амур, улица Набережная, дом 6
5.1.	Сведения о местоположении здания, сооружения, объекта незавершенного строительства (при отсутствии адреса) в структурированном в соответствии с федеральной информационной адресной системой виде	-
5.2.	Дополнительные сведения о местоположении	-
6.	Иные сведения	-

3. Пояснения к сведениям об объекте недвижимости с кадастровым номером 04:08:040101:579 :

1.	-

Описание местоположения зданий, сооружений, объектов незавершенного строительства на земельном участке

1. Сведения о характерных точках контура объекта недвижимости с кадастровым номером : 04:08:040101:580 :

Система координат МСК-04, зона 1 **Зона № 1**

Обозначение характерных точек контура	Содержатся в Едином государственном реестре недвижимости			Определены в ходе выполнения комплексных кадастровых работ			Метод определения координат	Формулы, примененные для расчета средней квадратической погрешности определения координат характерных точек (Mt), м, с подставленными в такие формулы значениями и итоговые (вычисленные) значения Mt, м
	Координаты, м		Радиус, м	Координаты, м		Радиус, м		
	X	Y	R	X	Y	R		
1	2	3	4	5	6	7	8	9
н808О	-	-	-	472032.54	1275725.46	-	Метод спутниковых геодезических измерений (определений)	-
н809О	-	-	-	472029.97	1275731.31	-	Метод спутниковых геодезических измерений (определений)	-
н810О	-	-	-	472021.09	1275727.39	-	Метод спутниковых геодезических измерений (определений)	-
н811О	-	-	-	472023.76	1275721.62	-	Метод спутниковых геодезических измерений (определений)	-
н808О	-	-	-	472032.54	1275725.46	-	Метод спутниковых геодезических измерений (определений)	-

2. Сведения о характеристиках объекта недвижимости с кадастровым номером : 04:08:040101:580 :

№ п/п	Наименование характеристики	Значение характеристики
1	2	3
1.	Вид объекта недвижимости	здание
2.	Ранее присвоенный государственный учетный номер (инвентарный) здания, сооружения, объекта незавершенного строительства	-
3.	Кадастровый номер земельного участка (земельных участков), в границах которого (которых) расположены здание, сооружение, объект незавершенного строительства	04:08:040101:365
4.	Уникальный учетный номер кадастрового квартала, в границах которого расположены здание, сооружение, объект незавершенного строительства	04:08:040101

2. Сведения о характеристиках объекта недвижимости с кадастровым номером : 04:08:040101:580 :

№ п/п	Наименование характеристики	Значение характеристики
1	2	3
5.	Адрес здания, сооружения, объекта незавершенного строительства	Российская Федерация, 649481, Республика Алтай, район Усть-Коксинский, сельское поселение Амурское, село Амур, улица Набережная, дом 17
5.1.	Сведения о местоположении здания, сооружения, объекта незавершенного строительства (при отсутствии адреса) в структурированном в соответствии с федеральной информационной адресной системой виде	-
5.2.	Дополнительные сведения о местоположении	-
6.	Иные сведения	-

3. Пояснения к сведениям об объекте недвижимости с кадастровым номером 04:08:040101:580 :

1.	-

Описание местоположения зданий, сооружений, объектов незавершенного строительства на земельном участке

1. Сведения о характерных точках контура объекта недвижимости с кадастровым номером : 04:08:040101:581 :

Система координат МСК-04, зона 1 **Зона № 1**

Обозначение характерных точек контура	Содержатся в Едином государственном реестре недвижимости			Определены в ходе выполнения комплексных кадастровых работ			Метод определения координат	Формулы, примененные для расчета средней квадратической погрешности определения координат характерных точек (Mt), м, с подставленными в такие формулы значениями и итоговые (вычисленные) значения Mt, м
	Координаты, м		Радиус, м	Координаты, м		Радиус, м		
	X	Y	R	X	Y	R		
1	2	3	4	5	6	7	8	9
н812О	-	-	-	472107.91	1275641.70	-	Метод спутниковых геодезических измерений (определений)	-
н813О	-	-	-	472105.20	1275648.30	-	Метод спутниковых геодезических измерений (определений)	-
н814О	-	-	-	472103.26	1275647.56	-	Метод спутниковых геодезических измерений (определений)	-
н815О	-	-	-	472103.41	1275647.23	-	Метод спутниковых геодезических измерений (определений)	-
н816О	-	-	-	472098.96	1275645.46	-	Метод спутниковых геодезических измерений (определений)	-
н817О	-	-	-	472101.57	1275639.23	-	Метод спутниковых геодезических измерений (определений)	-
н812О	-	-	-	472107.91	1275641.70	-	Метод спутниковых геодезических измерений (определений)	-

2. Сведения о характеристиках объекта недвижимости с кадастровым номером : 04:08:040101:581 :

№ п/п	Наименование характеристики	Значение характеристики
1	2	3
1.	Вид объекта недвижимости	здание

2. Сведения о характеристиках объекта недвижимости с кадастровым номером : 04:08:040101:581 :

№ п/п	Наименование характеристики	Значение характеристики
1	2	3
2.	Ранее присвоенный государственный учетный номер (инвентарный) здания, сооружения, объекта незавершенного строительства	-
3.	Кадастровый номер земельного участка (земельных участков), в границах которого (которых) расположены здание, сооружение, объект незавершенного строительства	04:08:040101:325
4.	Уникальный учетный номер кадастрового квартала, в границах которого расположены здание, сооружение, объект незавершенного строительства	04:08:040101
5.	Адрес здания, сооружения, объекта незавершенного строительства	Российская Федерация, 649481, Республика Алтай, район Усть-Коксинский, сельское поселение Амурское, село Амур, улица Набережная, дом 12
5.1.	Сведения о местоположении здания, сооружения, объекта незавершенного строительства (при отсутствии адреса) в структурированном в соответствии с федеральной информационной адресной системой виде	-
5.2.	Дополнительные сведения о местоположении	-
6.	Иные сведения	-

3. Пояснения к сведениям об объекте недвижимости с кадастровым номером 04:08:040101:581 :

1.	-

Описание местоположения зданий, сооружений, объектов незавершенного строительства на земельном участке

1. Сведения о характерных точках контура объекта недвижимости с кадастровым номером : 04:08:040101:582 :

Система координат МСК-04, зона 1 **Зона № 1**

Обозначение характерных точек контура	Содержатся в Едином государственном реестре недвижимости			Определены в ходе выполнения комплексных кадастровых работ			Метод определения координат	Формулы, примененные для расчета средней квадратической погрешности определения координат характерных точек (Mt), м, с подставленными в такие формулы значениями и итоговые (вычисленные) значения Mt, м
	Координаты, м		Радиус, м	Координаты, м		Радиус, м		
	X	Y	R	X	Y	R		
1	2	3	4	5	6	7	8	9
н818О	-	-	-	472078.54	1275592.85	-	Метод спутниковых геодезических измерений (определений)	-
н819О	-	-	-	472077.77	1275595.21	-	Метод спутниковых геодезических измерений (определений)	-
н820О	-	-	-	472075.43	1275594.42	-	Метод спутниковых геодезических измерений (определений)	-
н821О	-	-	-	472073.19	1275600.77	-	Метод спутниковых геодезических измерений (определений)	-
н822О	-	-	-	472068.68	1275598.96	-	Метод спутниковых геодезических измерений (определений)	-
н823О	-	-	-	472071.74	1275590.66	-	Метод спутниковых геодезических измерений (определений)	-
н818О	-	-	-	472078.54	1275592.85	-	Метод спутниковых геодезических измерений (определений)	-

2. Сведения о характеристиках объекта недвижимости с кадастровым номером : 04:08:040101:582 :

№ п/п	Наименование характеристики	Значение характеристики
1	2	3
1.	Вид объекта недвижимости	здание

2. Сведения о характеристиках объекта недвижимости с кадастровым номером : 04:08:040101:582 :

№ п/п	Наименование характеристики	Значение характеристики
1	2	3
2.	Ранее присвоенный государственный учетный номер (инвентарный) здания, сооружения, объекта незавершенного строительства	-
3.	Кадастровый номер земельного участка (земельных участков), в границах которого (которых) расположены здание, сооружение, объект незавершенного строительства	04:08:040101:808
4.	Уникальный учетный номер кадастрового квартала, в границах которого расположены здание, сооружение, объект незавершенного строительства	04:08:040101
5.	Адрес здания, сооружения, объекта незавершенного строительства	Российская Федерация, 649481, Республика Алтай, район Усть-Коксинский, сельское поселение Амурское, село Амур, улица Набережная, дом 9
5.1.	Сведения о местоположении здания, сооружения, объекта незавершенного строительства (при отсутствии адреса) в структурированном в соответствии с федеральной информационной адресной системой виде	-
5.2.	Дополнительные сведения о местоположении	-
6.	Иные сведения	-

3. Пояснения к сведениям об объекте недвижимости с кадастровым номером 04:08:040101:582 :

1.	-

Описание местоположения зданий, сооружений, объектов незавершенного строительства на земельном участке

1. Сведения о характерных точках контура объекта недвижимости с кадастровым номером : 04:08:040101:583 :

Система координат МСК-04, зона 1 **Зона № 1**

Обозначение характерных точек контура	Содержатся в Едином государственном реестре недвижимости			Определены в ходе выполнения комплексных кадастровых работ			Метод определения координат	Формулы, примененные для расчета средней квадратической погрешности определения координат характерных точек (Mt), м, с подставленными в такие формулы значениями и итоговые (вычисленные) значения Mt, м
	Координаты, м		Радиус, м	Координаты, м		Радиус, м		
	X	Y	R	X	Y	R		
1	2	3	4	5	6	7	8	9
н824О	-	-	-	472051.39	1275767.97	-	Метод спутниковых геодезических измерений (определений)	-
н825О	-	-	-	472046.99	1275776.03	-	Метод спутниковых геодезических измерений (определений)	-
н826О	-	-	-	472035.54	1275770.20	-	Метод спутниковых геодезических измерений (определений)	-
н827О	-	-	-	472039.88	1275761.88	-	Метод спутниковых геодезических измерений (определений)	-
н824О	-	-	-	472051.39	1275767.97	-	Метод спутниковых геодезических измерений (определений)	-

2. Сведения о характеристиках объекта недвижимости с кадастровым номером : 04:08:040101:583 :

№ п/п	Наименование характеристики	Значение характеристики
1	2	3
1.	Вид объекта недвижимости	здание
2.	Ранее присвоенный государственный учетный номер (инвентарный) здания, сооружения, объекта незавершенного строительства	-
3.	Кадастровый номер земельного участка (земельных участков), в границах которого (которых) расположены здание, сооружение, объект незавершенного строительства	04:08:040101:303
4.	Уникальный учетный номер кадастрового квартала, в границах которого расположены здание, сооружение, объект незавершенного строительства	04:08:040101

2. Сведения о характеристиках объекта недвижимости с кадастровым номером : 04:08:040101:583 :

№ п/п	Наименование характеристики	Значение характеристики
1	2	3
5.	Адрес здания, сооружения, объекта незавершенного строительства	Российская Федерация, 649481, Республика Алтай, район Усть-Коксинский, сельское поселение Амурское, село Амур, улица Набережная, дом 22
5.1.	Сведения о местоположении здания, сооружения, объекта незавершенного строительства (при отсутствии адреса) в структурированном в соответствии с федеральной информационной адресной системой виде	-
5.2.	Дополнительные сведения о местоположении	-
6.	Иные сведения	-

3. Пояснения к сведениям об объекте недвижимости с кадастровым номером 04:08:040101:583 :

1.	-

Описание местоположения зданий, сооружений, объектов незавершенного строительства на земельном участке

1. Сведения о характерных точках контура объекта недвижимости с кадастровым номером : 04:08:040101:584 :

Система координат МСК-04, зона 1 **Зона № 1**

Обозначение характерных точек контура	Содержатся в Едином государственном реестре недвижимости			Определены в ходе выполнения комплексных кадастровых работ			Метод определения координат	Формулы, примененные для расчета средней квадратической погрешности определения координат характерных точек (Mt), м, с подставленными в такие формулы значениями и итоговые (вычисленные) значения Mt, м
	Координаты, м		Радиус, м	Координаты, м		Радиус, м		
	X	Y	R	X	Y	R		
1	2	3	4	5	6	7	8	9
н828О	-	-	-	472152.54	1275394.89	-	-	-
н829О	-	-	-	472151.60	1275399.87	-	-	-
н830О	-	-	-	472154.25	1275400.51	-	-	-
н831О	-	-	-	472153.32	1275405.12	-	-	-
н832О	-	-	-	472145.73	1275403.52	-	-	-
н833О	-	-	-	472147.76	1275393.84	-	-	-
н828О	-	-	-	472152.54	1275394.89	-	-	-

2. Сведения о характеристиках объекта недвижимости с кадастровым номером : 04:08:040101:584 :

№ п/п	Наименование характеристики	Значение характеристики
1	2	3
1.	Вид объекта недвижимости	здание
2.	Ранее присвоенный государственный учетный номер (инвентарный) здания, сооружения, объекта незавершенного строительства	-
3.	Кадастровый номер земельного участка (земельных участков), в границах которого (которых) расположены здание, сооружение, объект незавершенного строительства	-
4.	Уникальный учетный номер кадастрового квартала, в границах которого расположены здание, сооружение, объект незавершенного строительства	04:08:040101
5.	Адрес здания, сооружения, объекта незавершенного строительства	Российская Федерация, 649481, Республика Алтай, район Усть-Коксинский, сельское поселение Амурское, село Амур, улица Набережная, дом 3
5.1.	Сведения о местоположении здания, сооружения, объекта незавершенного строительства (при отсутствии адреса) в структурированном в соответствии с федеральной информационной адресной системой виде	-
5.2.	Дополнительные сведения о местоположении	-
6.	Иные сведения	-

3. Пояснения к сведениям об объекте недвижимости с кадастровым номером 04:08:040101:584 :

1.	-

Описание местоположения зданий, сооружений, объектов незавершенного строительства на земельном участке

1. Сведения о характерных точках контура объекта недвижимости с кадастровым номером : 04:08:040101:585 :

Система координат МСК-04, зона 1 **Зона № 1**

Обозначение характерных точек контура	Содержатся в Едином государственном реестре недвижимости			Определены в ходе выполнения комплексных кадастровых работ			Метод определения координат	Формулы, примененные для расчета средней квадратической погрешности определения координат характерных точек (Mt), м, с подставленными в такие формулы значениями и итоговые (вычисленные) значения Mt, м
	Координаты, м		Радиус, м	Координаты, м		Радиус, м		
	X	Y	R	X	Y	R		
1	2	3	4	5	6	7	8	9
н834О	-	-	-	472285.42	1275455.02	-	Метод спутниковых геодезических измерений (определений)	-
н835О	-	-	-	472283.41	1275471.22	-	Метод спутниковых геодезических измерений (определений)	-
н836О	-	-	-	472276.19	1275470.45	-	Метод спутниковых геодезических измерений (определений)	-
н837О	-	-	-	472278.20	1275454.10	-	Метод спутниковых геодезических измерений (определений)	-
н834О	-	-	-	472285.42	1275455.02	-	Метод спутниковых геодезических измерений (определений)	-

2. Сведения о характеристиках объекта недвижимости с кадастровым номером : 04:08:040101:585 :

№ п/п	Наименование характеристики	Значение характеристики
1	2	3
1.	Вид объекта недвижимости	здание
2.	Ранее присвоенный государственный учетный номер (инвентарный) здания, сооружения, объекта незавершенного строительства	-
3.	Кадастровый номер земельного участка (земельных участков), в границах которого (которых) расположены здание, сооружение, объект незавершенного строительства	04:08:040101:375, 04:08:040101:398
4.	Уникальный учетный номер кадастрового квартала, в границах которого расположены здание, сооружение, объект незавершенного строительства	04:08:040101

2. Сведения о характеристиках объекта недвижимости с кадастровым номером : 04:08:040101:585 :

№ п/п	Наименование характеристики	Значение характеристики
1	2	3
5.	Адрес здания, сооружения, объекта незавершенного строительства	Российская Федерация, 649481, Республика Алтай, район Усть-Коксинский, сельское поселение Амурское, село Амур, улица Советская, дом 48
5.1.	Сведения о местоположении здания, сооружения, объекта незавершенного строительства (при отсутствии адреса) в структурированном в соответствии с федеральной информационной адресной системой виде	-
5.2.	Дополнительные сведения о местоположении	-
6.	Иные сведения	-

3. Пояснения к сведениям об объекте недвижимости с кадастровым номером 04:08:040101:585 :

1.	-

Описание местоположения зданий, сооружений, объектов незавершенного строительства на земельном участке

1. Сведения о характерных точках контура объекта недвижимости с кадастровым номером : 04:08:040101:587 :

Система координат МСК-04, зона 1 **Зона № 1**

Обозначение характерных точек контура	Содержатся в Едином государственном реестре недвижимости			Определены в ходе выполнения комплексных кадастровых работ			Метод определения координат	Формулы, примененные для расчета средней квадратической погрешности определения координат характерных точек (Mt), м, с подставленными в такие формулы значениями и итоговые (вычисленные) значения Mt, м
	Координаты, м		Радиус, м	Координаты, м		Радиус, м		
	X	Y	R	X	Y	R		
1	2	3	4	5	6	7	8	9
н838О	-	-	-	472121.62	1275857.58	-	Метод спутниковых геодезических измерений (определений)	-
н839О	-	-	-	472117.88	1275865.93	-	Метод спутниковых геодезических измерений (определений)	-
н840О	-	-	-	472119.23	1275866.56	-	Метод спутниковых геодезических измерений (определений)	-
н841О	-	-	-	472118.45	1275868.27	-	Метод спутниковых геодезических измерений (определений)	-
н842О	-	-	-	472111.88	1275865.32	-	Метод спутниковых геодезических измерений (определений)	-
н843О	-	-	-	472113.18	1275862.58	-	Метод спутниковых геодезических измерений (определений)	-
н844О	-	-	-	472114.48	1275863.18	-	Метод спутниковых геодезических измерений (определений)	-
н845О	-	-	-	472117.85	1275855.90	-	Метод спутниковых геодезических измерений (определений)	-
н838О	-	-	-	472121.62	1275857.58	-	Метод спутниковых геодезических измерений (определений)	-

2. Сведения о характеристиках объекта недвижимости с кадастровым номером : 04:08:040101:587 :

№ п/п	Наименование характеристики	Значение характеристики
1	2	3
1.	Вид объекта недвижимости	здание
2.	Ранее присвоенный государственный учетный номер (инвентарный) здания, сооружения, объекта незавершенного строительства	-
3.	Кадастровый номер земельного участка (земельных участков), в границах которого (которых) расположены здание, сооружение, объект незавершенного строительства	04:08:040101:222
4.	Уникальный учетный номер кадастрового квартала, в границах которого расположены здание, сооружение, объект незавершенного строительства	04:08:040101
5.	Адрес здания, сооружения, объекта незавершенного строительства	Российская Федерация, 649481, Республика Алтай, район Усть-Коксинский, сельское поселение Амурское, село Амур, улица Советская, дом 83
5.1.	Сведения о местоположении здания, сооружения, объекта незавершенного строительства (при отсутствии адреса) в структурированном в соответствии с федеральной информационной адресной системой виде	-
5.2.	Дополнительные сведения о местоположении	-
6.	Иные сведения	-

3. Пояснения к сведениям об объекте недвижимости с кадастровым номером 04:08:040101:587 :

1.	-

Описание местоположения зданий, сооружений, объектов незавершенного строительства на земельном участке

1. Сведения о характерных точках контура объекта недвижимости с кадастровым номером : 04:08:040101:589 :

Система координат МСК-04, зона 1 **Зона № 1**

Обозначение характерных точек контура	Содержатся в Едином государственном реестре недвижимости			Определены в ходе выполнения комплексных кадастровых работ			Метод определения координат	Формулы, примененные для расчета средней квадратической погрешности определения координат характерных точек (Mt), м, с подставленными в такие формулы значениями и итоговые (вычисленные) значения Mt, м
	Координаты, м		Радиус, м	Координаты, м		Радиус, м		
	X	Y	R	X	Y	R		
1	2	3	4	5	6	7	8	9
н846О	-	-	-	472334.95	1275319.71	-	Метод спутниковых геодезических измерений (определений)	-
н847О	-	-	-	472334.68	1275320.32	-	Метод спутниковых геодезических измерений (определений)	-
н848О	-	-	-	472336.78	1275321.29	-	Метод спутниковых геодезических измерений (определений)	-
н849О	-	-	-	472334.72	1275326.11	-	Метод спутниковых геодезических измерений (определений)	-
н850О	-	-	-	472332.21	1275324.96	-	Метод спутниковых геодезических измерений (определений)	-
н851О	-	-	-	472330.48	1275328.73	-	Метод спутниковых геодезических измерений (определений)	-
н852О	-	-	-	472334.44	1275330.59	-	Метод спутниковых геодезических измерений (определений)	-
н853О	-	-	-	472332.24	1275335.03	-	Метод спутниковых геодезических измерений (определений)	-
н854О	-	-	-	472328.25	1275333.13	-	Метод спутниковых геодезических измерений (определений)	-

1. Сведения о характерных точках контура объекта недвижимости с кадастровым номером : 04:08:040101:589 :

Система координат МСК-04, зона 1 **Зона № 1**

Обозначение характерных точек контура	Содержатся в Едином государственном реестре недвижимости			Определены в ходе выполнения комплексных кадастровых работ			Метод определения координат	Формулы, примененные для расчета средней квадратической погрешности определения координат характерных точек (Mt), м, с подставленными в такие формулы значениями и итоговые (вычисленные) значения Mt, м
	Координаты, м		Радиус, м	Координаты, м		Радиус, м		
	X	Y	R	X	Y	R		
1	2	3	4	5	6	7	8	9
н855О	-	-	-	472328.17	1275333.31	-	Метод спутниковых геодезических измерений (определений)	-
н856О	-	-	-	472321.30	1275330.05	-	Метод спутниковых геодезических измерений (определений)	-
н857О	-	-	-	472327.73	1275316.40	-	Метод спутниковых геодезических измерений (определений)	-
н846О	-	-	-	472334.95	1275319.71	-	Метод спутниковых геодезических измерений (определений)	-

2. Сведения о характеристиках объекта недвижимости с кадастровым номером : 04:08:040101:589 :

№ п/п	Наименование характеристики	Значение характеристики
1	2	3
1.	Вид объекта недвижимости	здание
2.	Ранее присвоенный государственный учетный номер (инвентарный) здания, сооружения, объекта незавершенного строительства	-
3.	Кадастровый номер земельного участка (земельных участков), в границах которого (которых) расположены здание, сооружение, объект незавершенного строительства	04:08:040101:30, 04:08:040101:342
4.	Уникальный учетный номер кадастрового квартала, в границах которого расположены здание, сооружение, объект незавершенного строительства	04:08:040101
5.	Адрес здания, сооружения, объекта незавершенного строительства	Российская Федерация, 649481, Республика Алтай, район Усть-Коксинский, сельское поселение Амурское, село Амур, улица Советская, дом 40
5.1.	Сведения о местоположении здания, сооружения, объекта незавершенного строительства (при отсутствии адреса) в структурированном в соответствии с федеральной информационной адресной системой виде	-

2. Сведения о характеристиках объекта недвижимости с кадастровым номером : 04:08:040101:589 :

№ п/п	Наименование характеристики	Значение характеристики
1	2	3
5.2.	Дополнительные сведения о местоположении	-
6.	Иные сведения	-

3. Пояснения к сведениям об объекте недвижимости с кадастровым номером 04:08:040101:589 :

1.	-

Описание местоположения зданий, сооружений, объектов незавершенного строительства на земельном участке

1. Сведения о характерных точках контура объекта недвижимости с кадастровым номером : 04:08:040101:590 :

Система координат МСК-04, зона 1 **Зона № 1**

Обозначение характерных точек контура	Содержатся в Едином государственном реестре недвижимости			Определены в ходе выполнения комплексных кадастровых работ			Метод определения координат	Формулы, примененные для расчета средней квадратической погрешности определения координат характерных точек (Mt), м, с подставленными в такие формулы значениями и итоговые (вычисленные) значения Mt, м
	Координаты, м		Радиус, м	Координаты, м		Радиус, м		
	X	Y	R	X	Y	R		
1	2	3	4	5	6	7	8	9
н858О	-	-	-	473053.01	1274076.93	-	Метод спутниковых геодезических измерений (определений)	-
н859О	-	-	-	473046.96	1274081.57	-	Метод спутниковых геодезических измерений (определений)	-
н860О	-	-	-	473046.69	1274081.24	-	Метод спутниковых геодезических измерений (определений)	-
н861О	-	-	-	473044.82	1274082.71	-	Метод спутниковых геодезических измерений (определений)	-
н862О	-	-	-	473043.18	1274080.61	-	Метод спутниковых геодезических измерений (определений)	-
н863О	-	-	-	473044.66	1274079.49	-	Метод спутниковых геодезических измерений (определений)	-
н864О	-	-	-	473038.81	1274072.10	-	Метод спутниковых геодезических измерений (определений)	-
н865О	-	-	-	473045.46	1274067.13	-	Метод спутниковых геодезических измерений (определений)	-
н858О	-	-	-	473053.01	1274076.93	-	Метод спутниковых геодезических измерений (определений)	-

2. Сведения о характеристиках объекта недвижимости с кадастровым номером : 04:08:040101:590 :

№ п/п	Наименование характеристики	Значение характеристики
1	2	3
1.	Вид объекта недвижимости	здание
2.	Ранее присвоенный государственный учетный номер (инвентарный) здания, сооружения, объекта незавершенного строительства	-
3.	Кадастровый номер земельного участка (земельных участков), в границах которого (которых) расположены здание, сооружение, объект незавершенного строительства	04:08:040101:6
4.	Уникальный учетный номер кадастрового квартала, в границах которого расположены здание, сооружение, объект незавершенного строительства	04:08:040101
5.	Адрес здания, сооружения, объекта незавершенного строительства	Российская Федерация, 649481, Республика Алтай, район Усть-Коксинский, сельское поселение Амурское, село Амур, улица Советская, дом 6
5.1.	Сведения о местоположении здания, сооружения, объекта незавершенного строительства (при отсутствии адреса) в структурированном в соответствии с федеральной информационной адресной системой виде	-
5.2.	Дополнительные сведения о местоположении	-
6.	Иные сведения	-

3. Пояснения к сведениям об объекте недвижимости с кадастровым номером 04:08:040101:590 :

1.	-

Описание местоположения зданий, сооружений, объектов незавершенного строительства на земельном участке

1. Сведения о характерных точках контура объекта недвижимости с кадастровым номером : 04:08:040101:592 :

Система координат МСК-04, зона 1 **Зона № 1**

Обозначение характерных точек контура	Содержатся в Едином государственном реестре недвижимости			Определены в ходе выполнения комплексных кадастровых работ			Метод определения координат	Формулы, примененные для расчета средней квадратической погрешности определения координат характерных точек (Mt), м, с подставленными в такие формулы значениями и итоговые (вычисленные) значения Mt, м
	Координаты, м		Радиус, м	Координаты, м		Радиус, м		
	X	Y	R	X	Y	R		
1	2	3	4	5	6	7	8	9
н866О	-	-	-	473226.40	1273955.06	-	Метод спутниковых геодезических измерений (определений)	-
н867О	-	-	-	473219.02	1273960.94	-	Метод спутниковых геодезических измерений (определений)	-
н868О	-	-	-	473211.57	1273951.79	-	Метод спутниковых геодезических измерений (определений)	-
н869О	-	-	-	473219.20	1273945.99	-	Метод спутниковых геодезических измерений (определений)	-
н866О	-	-	-	473226.40	1273955.06	-	Метод спутниковых геодезических измерений (определений)	-

2. Сведения о характеристиках объекта недвижимости с кадастровым номером : 04:08:040101:592 :

№ п/п	Наименование характеристики	Значение характеристики
1	2	3
1.	Вид объекта недвижимости	здание
2.	Ранее присвоенный государственный учетный номер (инвентарный) здания, сооружения, объекта незавершенного строительства	-
3.	Кадастровый номер земельного участка (земельных участков), в границах которого (которых) расположены здание, сооружение, объект незавершенного строительства	04:08:040101:1
4.	Уникальный учетный номер кадастрового квартала, в границах которого расположены здание, сооружение, объект незавершенного строительства	04:08:040101

2. Сведения о характеристиках объекта недвижимости с кадастровым номером : 04:08:040101:592 :

№ п/п	Наименование характеристики	Значение характеристики
1	2	3
5.	Адрес здания, сооружения, объекта незавершенного строительства	Российская Федерация, 649481, Республика Алтай, район Усть-Коксинский, сельское поселение Амурское, село Амур, улица Советская, дом 2
5.1.	Сведения о местоположении здания, сооружения, объекта незавершенного строительства (при отсутствии адреса) в структурированном в соответствии с федеральной информационной адресной системой виде	-
5.2.	Дополнительные сведения о местоположении	-
6.	Иные сведения	-

3. Пояснения к сведениям об объекте недвижимости с кадастровым номером 04:08:040101:592 :

1.	-

Описание местоположения зданий, сооружений, объектов незавершенного строительства на земельном участке

1. Сведения о характерных точках контура объекта недвижимости с кадастровым номером : 04:08:040101:593 :

Система координат МСК-04, зона 1 **Зона № 1**

Обозначение характерных точек контура	Содержатся в Едином государственном реестре недвижимости			Определены в ходе выполнения комплексных кадастровых работ			Метод определения координат	Формулы, примененные для расчета средней квадратической погрешности определения координат характерных точек (Mt), м, с подставленными в такие формулы значениями и итоговые (вычисленные) значения Mt, м
	Координаты, м		Радиус, м	Координаты, м		Радиус, м		
	X	Y	R	X	Y	R		
1	2	3	4	5	6	7	8	9
н870О	-	-	-	472502.38	1274843.27	-	Метод спутниковых геодезических измерений (определений)	-
н871О	-	-	-	472496.94	1274862.09	-	Метод спутниковых геодезических измерений (определений)	-
н872О	-	-	-	472495.90	1274861.80	-	Метод спутниковых геодезических измерений (определений)	-
н873О	-	-	-	472495.59	1274863.04	-	Метод спутниковых геодезических измерений (определений)	-
н874О	-	-	-	472487.62	1274860.83	-	Метод спутниковых геодезических измерений (определений)	-
н875О	-	-	-	472493.66	1274840.69	-	Метод спутниковых геодезических измерений (определений)	-
н870О	-	-	-	472502.38	1274843.27	-	Метод спутниковых геодезических измерений (определений)	-

2. Сведения о характеристиках объекта недвижимости с кадастровым номером : 04:08:040101:593 :

№ п/п	Наименование характеристики	Значение характеристики
1	2	3
1.	Вид объекта недвижимости	здание

2. Сведения о характеристиках объекта недвижимости с кадастровым номером : 04:08:040101:593 :

№ п/п	Наименование характеристики	Значение характеристики
1	2	3
2.	Ранее присвоенный государственный учетный номер (инвентарный) здания, сооружения, объекта незавершенного строительства	-
3.	Кадастровый номер земельного участка (земельных участков), в границах которого (которых) расположены здание, сооружение, объект незавершенного строительства	04:08:040101:329, 04:08:040101:339
4.	Уникальный учетный номер кадастрового квартала, в границах которого расположены здание, сооружение, объект незавершенного строительства	04:08:040101
5.	Адрес здания, сооружения, объекта незавершенного строительства	Российская Федерация, 649481, Республика Алтай, район Усть-Коксинский, сельское поселение Амурское, село Амур, улица Советская, дом 23
5.1.	Сведения о местоположении здания, сооружения, объекта незавершенного строительства (при отсутствии адреса) в структурированном в соответствии с федеральной информационной адресной системой виде	-
5.2.	Дополнительные сведения о местоположении	-
6.	Иные сведения	-

3. Пояснения к сведениям об объекте недвижимости с кадастровым номером 04:08:040101:593 :

1.	-

Описание местоположения зданий, сооружений, объектов незавершенного строительства на земельном участке

1. Сведения о характерных точках контура объекта недвижимости с кадастровым номером : 04:08:040101:594 :

Система координат МСК-04, зона 1 **Зона № 1**

Обозначение характерных точек контура	Содержатся в Едином государственном реестре недвижимости			Определены в ходе выполнения комплексных кадастровых работ			Метод определения координат	Формулы, примененные для расчета средней квадратической погрешности определения координат характерных точек (Mt), м, с подставленными в такие формулы значениями и итоговые (вычисленные) значения Mt, м
	Координаты, м		Радиус, м	Координаты, м		Радиус, м		
	X	Y	R	X	Y	R		
1	2	3	4	5	6	7	8	9
774	-	-	-	472290.32	1275328.60	-	Метод спутниковых геодезических измерений (определений)	-
778	-	-	-	472284.83	1275339.77	-	Метод спутниковых геодезических измерений (определений)	-
779	-	-	-	472282.60	1275344.40	-	Метод спутниковых геодезических измерений (определений)	-
781	-	-	-	472264.77	1275335.74	-	Метод спутниковых геодезических измерений (определений)	-
782	-	-	-	472272.49	1275319.93	-	Метод спутниковых геодезических измерений (определений)	-
н876О	-	-	-	472278.81	1275323.03	-	Метод спутниковых геодезических измерений (определений)	-
н877О	-	-	-	472280.39	1275319.81	-	Метод спутниковых геодезических измерений (определений)	-
н878О	-	-	-	472283.96	1275321.64	-	Метод спутниковых геодезических измерений (определений)	-
н879О	-	-	-	472283.74	1275322.14	-	Метод спутниковых геодезических измерений (определений)	-

1. Сведения о характерных точках контура объекта недвижимости с кадастровым номером : 04:08:040101:594 :

Система координат МСК-04, зона 1 **Зона № 1**

Обозначение характерных точек контура	Содержатся в Едином государственном реестре недвижимости			Определены в ходе выполнения комплексных кадастровых работ			Метод определения координат	Формулы, примененные для расчета средней квадратической погрешности определения координат характерных точек (Mt), м, с подставленными в такие формулы значениями и итоговые (вычисленные) значения Mt, м
	Координаты, м		Радиус, м	Координаты, м		Радиус, м		
	X	Y	R	X	Y	R		
1	2	3	4	5	6	7	8	9
н880О	-	-	-	472287.53	1275323.95	-	Метод спутниковых геодезических измерений (определений)	-
н881О	-	-	-	472286.18	1275326.60	-	Метод спутниковых геодезических измерений (определений)	-
774	-	-	-	472290.32	1275328.60	-	Метод спутниковых геодезических измерений (определений)	-

2. Сведения о характеристиках объекта недвижимости с кадастровым номером : 04:08:040101:594 :

№ п/п	Наименование характеристики	Значение характеристики
1	2	3
1.	Вид объекта недвижимости	здание
2.	Ранее присвоенный государственный учетный номер (инвентарный) здания, сооружения, объекта незавершенного строительства	-
3.	Кадастровый номер земельного участка (земельных участков), в границах которого (которых) расположены здание, сооружение, объект незавершенного строительства	04:08:040101:301
4.	Уникальный учетный номер кадастрового квартала, в границах которого расположены здание, сооружение, объект незавершенного строительства	04:08:040101
5.	Адрес здания, сооружения, объекта незавершенного строительства	Российская Федерация, Республика Алтай, район Усть-Коксинский, село Амур, улица Советская, дом 47
5.1.	Сведения о местоположении здания, сооружения, объекта незавершенного строительства (при отсутствии адреса) в структурированном в соответствии с федеральной информационной адресной системой виде	-
5.2.	Дополнительные сведения о местоположении	-
6.	Иные сведения	-

3. Пояснения к сведениям об объекте недвижимости с кадастровым номером 04:08:040101:594 :

1.	-

Описание местоположения зданий, сооружений, объектов незавершенного строительства на земельном участке

1. Сведения о характерных точках контура объекта недвижимости с кадастровым номером : 04:08:040101:595 :

Система координат МСК-04, зона 1 **Зона № 1**

Обозначение характерных точек контура	Содержатся в Едином государственном реестре недвижимости			Определены в ходе выполнения комплексных кадастровых работ			Метод определения координат	Формулы, примененные для расчета средней квадратической погрешности определения координат характерных точек (Mt), м, с подставленными в такие формулы значениями и итоговые (вычисленные) значения Mt, м
	Координаты, м		Радиус, м	Координаты, м		Радиус, м		
	X	Y	R	X	Y	R		
1	2	3	4	5	6	7	8	9
н882О	-	-	-	472395.43	1275129.65	-	Метод спутниковых геодезических измерений (определений)	-
н883О	-	-	-	472391.90	1275137.02	-	Метод спутниковых геодезических измерений (определений)	-
н884О	-	-	-	472381.84	1275132.11	-	Метод спутниковых геодезических измерений (определений)	-
н885О	-	-	-	472385.44	1275124.79	-	Метод спутниковых геодезических измерений (определений)	-
н882О	-	-	-	472395.43	1275129.65	-	Метод спутниковых геодезических измерений (определений)	-

2. Сведения о характеристиках объекта недвижимости с кадастровым номером : 04:08:040101:595 :

№ п/п	Наименование характеристики	Значение характеристики
1	2	3
1.	Вид объекта недвижимости	здание
2.	Ранее присвоенный государственный учетный номер (инвентарный) здания, сооружения, объекта незавершенного строительства	-
3.	Кадастровый номер земельного участка (земельных участков), в границах которого (которых) расположены здание, сооружение, объект незавершенного строительства	04:08:040101:49
4.	Уникальный учетный номер кадастрового квартала, в границах которого расположены здание, сооружение, объект незавершенного строительства	04:08:040101

2. Сведения о характеристиках объекта недвижимости с кадастровым номером : 04:08:040101:595 :

№ п/п	Наименование характеристики	Значение характеристики
1	2	3
5.	Адрес здания, сооружения, объекта незавершенного строительства	Российская Федерация, 649481, Республика Алтай, район Усть-Коксинский, сельское поселение Амурское, село Амур, улица Советская, дом 35
5.1.	Сведения о местоположении здания, сооружения, объекта незавершенного строительства (при отсутствии адреса) в структурированном в соответствии с федеральной информационной адресной системой виде	-
5.2.	Дополнительные сведения о местоположении	-
6.	Иные сведения	-

3. Пояснения к сведениям об объекте недвижимости с кадастровым номером 04:08:040101:595 :

1.	-

Описание местоположения зданий, сооружений, объектов незавершенного строительства на земельном участке

1. Сведения о характерных точках контура объекта недвижимости с кадастровым номером : 04:08:040101:596 :

Система координат МСК-04, зона 1 **Зона № 1**

Обозначение характерных точек контура	Содержатся в Едином государственном реестре недвижимости			Определены в ходе выполнения комплексных кадастровых работ			Метод определения координат	Формулы, примененные для расчета средней квадратической погрешности определения координат характерных точек (Mt), м, с подставленными в такие формулы значениями и итоговые (вычисленные) значения Mt, м
	Координаты, м		Радиус, м	Координаты, м		Радиус, м		
	X	Y	R	X	Y	R		
1	2	3	4	5	6	7	8	9
н886О	-	-	-	472254.41	1275456.12	-	Метод спутниковых геодезических измерений (определений)	-
н887О	-	-	-	472253.46	1275459.72	-	Метод спутниковых геодезических измерений (определений)	-
н888О	-	-	-	472248.35	1275458.42	-	Метод спутниковых геодезических измерений (определений)	-
н889О	-	-	-	472249.18	1275454.85	-	Метод спутниковых геодезических измерений (определений)	-
н886О	-	-	-	472254.41	1275456.12	-	Метод спутниковых геодезических измерений (определений)	-

2. Сведения о характеристиках объекта недвижимости с кадастровым номером : 04:08:040101:596 :

№ п/п	Наименование характеристики	Значение характеристики
1	2	3
1.	Вид объекта недвижимости	здание
2.	Ранее присвоенный государственный учетный номер (инвентарный) здания, сооружения, объекта незавершенного строительства	-
3.	Кадастровый номер земельного участка (земельных участков), в границах которого (которых) расположены здание, сооружение, объект незавершенного строительства	-
4.	Уникальный учетный номер кадастрового квартала, в границах которого расположены здание, сооружение, объект незавершенного строительства	04:08:040101

2. Сведения о характеристиках объекта недвижимости с кадастровым номером : 04:08:040101:596 :

№ п/п	Наименование характеристики	Значение характеристики
1	2	3
5.	Адрес здания, сооружения, объекта незавершенного строительства	Российская Федерация, Республика Алтай, район Усть-Коксинский, село Амур, улица Советская, дом 55
5.1.	Сведения о местоположении здания, сооружения, объекта незавершенного строительства (при отсутствии адреса) в структурированном в соответствии с федеральной информационной адресной системой виде	-
5.2.	Дополнительные сведения о местоположении	-
6.	Иные сведения	-

3. Пояснения к сведениям об объекте недвижимости с кадастровым номером 04:08:040101:596 :

1.	-

Описание местоположения зданий, сооружений, объектов незавершенного строительства на земельном участке

1. Сведения о характерных точках контура объекта недвижимости с кадастровым номером : 04:08:040101:598 :

Система координат МСК-04, зона 1 **Зона № 1**

Обозначение характерных точек контура	Содержатся в Едином государственном реестре недвижимости			Определены в ходе выполнения комплексных кадастровых работ			Метод определения координат	Формулы, примененные для расчета средней квадратической погрешности определения координат характерных точек (Mt), м, с подставленными в такие формулы значениями и итоговые (вычисленные) значения Mt, м
	Координаты, м		Радиус, м	Координаты, м		Радиус, м		
	X	Y	R	X	Y	R		
1	2	3	4	5	6	7	8	9
н890О	-	-	-	472533.00	1274739.36	-	Метод спутниковых геодезических измерений (определений)	-
н891О	-	-	-	472526.46	1274760.33	-	Метод спутниковых геодезических измерений (определений)	-
н892О	-	-	-	472521.13	1274758.63	-	Метод спутниковых геодезических измерений (определений)	-
н893О	-	-	-	472520.88	1274759.29	-	Метод спутниковых геодезических измерений (определений)	-
н894О	-	-	-	472517.95	1274758.31	-	Метод спутниковых геодезических измерений (определений)	-
н895О	-	-	-	472517.77	1274758.82	-	Метод спутниковых геодезических измерений (определений)	-
н896О	-	-	-	472516.12	1274758.33	-	Метод спутниковых геодезических измерений (определений)	-
н897О	-	-	-	472517.50	1274754.08	-	Метод спутниковых геодезических измерений (определений)	-
н898О	-	-	-	472518.92	1274754.56	-	Метод спутниковых геодезических измерений (определений)	-

1. Сведения о характерных точках контура объекта недвижимости с кадастровым номером : 04:08:040101:598 :

Система координат МСК-04, зона 1 **Зона № 1**

Обозначение характерных точек контура	Содержатся в Едином государственном реестре недвижимости			Определены в ходе выполнения комплексных кадастровых работ			Метод определения координат	Формулы, примененные для расчета средней квадратической погрешности определения координат характерных точек (Mt), м, с подставленными в такие формулы значениями и итоговые (вычисленные) значения Mt, м
	Координаты, м		Радиус, м	Координаты, м		Радиус, м		
	X	Y	R	X	Y	R		
1	2	3	4	5	6	7	8	9
н899О	-	-	-	472524.07	1274736.82	-	Метод спутниковых геодезических измерений (определений)	-
н890О	-	-	-	472533.00	1274739.36	-	Метод спутниковых геодезических измерений (определений)	-

2. Сведения о характеристиках объекта недвижимости с кадастровым номером : 04:08:040101:598 :

№ п/п	Наименование характеристики	Значение характеристики
1	2	3
1.	Вид объекта недвижимости	здание
2.	Ранее присвоенный государственный учетный номер (инвентарный) здания, сооружения, объекта незавершенного строительства	-
3.	Кадастровый номер земельного участка (земельных участков), в границах которого (которых) расположены здание, сооружение, объект незавершенного строительства	04:08:040101:52, 04:08:040101:126
4.	Уникальный учетный номер кадастрового квартала, в границах которого расположены здание, сооружение, объект незавершенного строительства	04:08:040101
5.	Адрес здания, сооружения, объекта незавершенного строительства	Российская Федерация, Республика Алтай, район Усть-Коксинский, село Амур, улица Советская, дом 17
5.1.	Сведения о местоположении здания, сооружения, объекта незавершенного строительства (при отсутствии адреса) в структурированном в соответствии с федеральной информационной адресной системой виде	-
5.2.	Дополнительные сведения о местоположении	-
6.	Иные сведения	-

3. Пояснения к сведениям об объекте недвижимости с кадастровым номером 04:08:040101:598 :

1.	-

Описание местоположения зданий, сооружений, объектов незавершенного строительства на земельном участке

1. Сведения о характерных точках контура объекта недвижимости с кадастровым номером : 04:08:040101:600 :

Система координат МСК-04, зона 1 **Зона № 1**

Обозначение характерных точек контура	Содержатся в Едином государственном реестре недвижимости			Определены в ходе выполнения комплексных кадастровых работ			Метод определения координат	Формулы, примененные для расчета средней квадратической погрешности определения координат характерных точек (Mt), м, с подставленными в такие формулы значениями и итоговые (вычисленные) значения Mt, м
	Координаты, м		Радиус, м	Координаты, м		Радиус, м		
	X	Y	R	X	Y	R		
1	2	3	4	5	6	7	8	9
н900О	-	-	-	472444.97	1275103.77	-	Метод спутниковых геодезических измерений (определений)	-
н901О	-	-	-	472436.25	1275120.75	-	Метод спутниковых геодезических измерений (определений)	-
н902О	-	-	-	472429.78	1275117.48	-	Метод спутниковых геодезических измерений (определений)	-
н903О	-	-	-	472430.70	1275115.38	-	Метод спутниковых геодезических измерений (определений)	-
н904О	-	-	-	472428.45	1275114.31	-	Метод спутниковых геодезических измерений (определений)	-
н905О	-	-	-	472434.62	1275101.46	-	Метод спутниковых геодезических измерений (определений)	-
н906О	-	-	-	472435.13	1275101.69	-	Метод спутниковых геодезических измерений (определений)	-
н907О	-	-	-	472436.20	1275099.46	-	Метод спутниковых геодезических измерений (определений)	-
н900О	-	-	-	472444.97	1275103.77	-	Метод спутниковых геодезических измерений (определений)	-

2. Сведения о характеристиках объекта недвижимости с кадастровым номером : 04:08:040101:600 :

№ п/п	Наименование характеристики	Значение характеристики
1	2	3
1.	Вид объекта недвижимости	здание
2.	Ранее присвоенный государственный учетный номер (инвентарный) здания, сооружения, объекта незавершенного строительства	-
3.	Кадастровый номер земельного участка (земельных участков), в границах которого (которых) расположены здание, сооружение, объект незавершенного строительства	04:08:040101:101, 04:08:040101:263
4.	Уникальный учетный номер кадастрового квартала, в границах которого расположены здание, сооружение, объект незавершенного строительства	04:08:040101
5.	Адрес здания, сооружения, объекта незавершенного строительства	Российская Федерация, 649481, Республика Алтай, район Усть-Коксинский, сельское поселение Амурское, село Амур, улица Советская, дом 34
5.1.	Сведения о местоположении здания, сооружения, объекта незавершенного строительства (при отсутствии адреса) в структурированном в соответствии с федеральной информационной адресной системой виде	-
5.2.	Дополнительные сведения о местоположении	-
6.	Иные сведения	-

3. Пояснения к сведениям об объекте недвижимости с кадастровым номером 04:08:040101:600 :

1.	-

Описание местоположения зданий, сооружений, объектов незавершенного строительства на земельном участке

1. Сведения о характерных точках контура объекта недвижимости с кадастровым номером : 04:08:040101:601 :

Система координат МСК-04, зона 1 **Зона № 1**

Обозначение характерных точек контура	Содержатся в Едином государственном реестре недвижимости			Определены в ходе выполнения комплексных кадастровых работ			Метод определения координат	Формулы, примененные для расчета средней квадратической погрешности определения координат характерных точек (Mt), м, с подставленными в такие формулы значениями и итоговые (вычисленные) значения Mt, м
	Координаты, м		Радиус, м	Координаты, м		Радиус, м		
	X	Y	R	X	Y	R		
1	2	3	4	5	6	7	8	9
н908О	-	-	-	472295.43	1275318.09	-	Метод спутниковых геодезических измерений (определений)	-
н909О	-	-	-	472294.69	1275319.64	-	Метод спутниковых геодезических измерений (определений)	-
н910О	-	-	-	472296.26	1275320.42	-	Метод спутниковых геодезических измерений (определений)	-
н911О	-	-	-	472294.58	1275323.75	-	Метод спутниковых геодезических измерений (определений)	-
н912О	-	-	-	472293.06	1275323.00	-	Метод спутниковых геодезических измерений (определений)	-
н913О	-	-	-	472292.37	1275324.40	-	Метод спутниковых геодезических измерений (определений)	-
н914О	-	-	-	472285.75	1275321.16	-	Метод спутниковых геодезических измерений (определений)	-
н915О	-	-	-	472288.88	1275314.98	-	Метод спутниковых геодезических измерений (определений)	-
н908О	-	-	-	472295.43	1275318.09	-	Метод спутниковых геодезических измерений (определений)	-

2. Сведения о характеристиках объекта недвижимости с кадастровым номером : 04:08:040101:601 :

№ п/п	Наименование характеристики	Значение характеристики
1	2	3
1.	Вид объекта недвижимости	здание
2.	Ранее присвоенный государственный учетный номер (инвентарный) здания, сооружения, объекта незавершенного строительства	-
3.	Кадастровый номер земельного участка (земельных участков), в границах которого (которых) расположены здание, сооружение, объект незавершенного строительства	04:08:040101:16
4.	Уникальный учетный номер кадастрового квартала, в границах которого расположены здание, сооружение, объект незавершенного строительства	04:08:040101
5.	Адрес здания, сооружения, объекта незавершенного строительства	Российская Федерация, Республика Алтай, район Усть-Коксинский, село Амур, улица Советская, дом 45
5.1.	Сведения о местоположении здания, сооружения, объекта незавершенного строительства (при отсутствии адреса) в структурированном в соответствии с федеральной информационной адресной системой виде	-
5.2.	Дополнительные сведения о местоположении	-
6.	Иные сведения	-

3. Пояснения к сведениям об объекте недвижимости с кадастровым номером 04:08:040101:601 :

1.	-

Описание местоположения зданий, сооружений, объектов незавершенного строительства на земельном участке

1. Сведения о характерных точках контура объекта недвижимости с кадастровым номером : 04:08:040101:602 :

Система координат МСК-04, зона 1 **Зона № 1**

Обозначение характерных точек контура	Содержатся в Едином государственном реестре недвижимости			Определены в ходе выполнения комплексных кадастровых работ			Метод определения координат	Формулы, примененные для расчета средней квадратической погрешности определения координат характерных точек (Mt), м, с подставленными в такие формулы значениями и итоговые (вычисленные) значения Mt, м
	Координаты, м		Радиус, м	Координаты, м		Радиус, м		
	X	Y	R	X	Y	R		
1	2	3	4	5	6	7	8	9
н916О	-	-	-	472326.65	1275253.59	-	Метод спутниковых геодезических измерений (определений)	-
н917О	-	-	-	472320.15	1275266.82	-	Метод спутниковых геодезических измерений (определений)	-
н918О	-	-	-	472309.36	1275261.60	-	Метод спутниковых геодезических измерений (определений)	-
н919О	-	-	-	472311.62	1275257.36	-	Метод спутниковых геодезических измерений (определений)	-
н920О	-	-	-	472315.52	1275259.21	-	Метод спутниковых геодезических измерений (определений)	-
н921О	-	-	-	472317.22	1275255.60	-	Метод спутниковых геодезических измерений (определений)	-
н922О	-	-	-	472314.48	1275254.26	-	Метод спутниковых геодезических измерений (определений)	-
н923О	-	-	-	472317.14	1275248.86	-	Метод спутниковых геодезических измерений (определений)	-
н916О	-	-	-	472326.65	1275253.59	-	Метод спутниковых геодезических измерений (определений)	-

2. Сведения о характеристиках объекта недвижимости с кадастровым номером : 04:08:040101:602 :

№ п/п	Наименование характеристики	Значение характеристики
1	2	3
1.	Вид объекта недвижимости	здание
2.	Ранее присвоенный государственный учетный номер (инвентарный) здания, сооружения, объекта незавершенного строительства	-
3.	Кадастровый номер земельного участка (земельных участков), в границах которого (которых) расположены здание, сооружение, объект незавершенного строительства	04:08:040101:179, 04:08:040101:374
4.	Уникальный учетный номер кадастрового квартала, в границах которого расположены здание, сооружение, объект незавершенного строительства	04:08:040101
5.	Адрес здания, сооружения, объекта незавершенного строительства	Российская Федерация, 649481, Республика Алтай, район Усть-Коксинский, сельское поселение Амурское, село Амур, улица Советская, дом 41
5.1.	Сведения о местоположении здания, сооружения, объекта незавершенного строительства (при отсутствии адреса) в структурированном в соответствии с федеральной информационной адресной системой виде	-
5.2.	Дополнительные сведения о местоположении	-
6.	Иные сведения	-

3. Пояснения к сведениям об объекте недвижимости с кадастровым номером 04:08:040101:602 :

1.	-

Описание местоположения зданий, сооружений, объектов незавершенного строительства на земельном участке

1. Сведения о характерных точках контура объекта недвижимости с кадастровым номером : 04:08:040101:605 :

Система координат МСК-04, зона 1 **Зона № 1**

Обозначение характерных точек контура	Содержатся в Едином государственном реестре недвижимости			Определены в ходе выполнения комплексных кадастровых работ			Метод определения координат	Формулы, примененные для расчета средней квадратической погрешности определения координат характерных точек (Mt), м, с подставленными в такие формулы значениями и итоговые (вычисленные) значения Mt, м
	Координаты, м		Радиус, м	Координаты, м		Радиус, м		
	X	Y	R	X	Y	R		
1	2	3	4	5	6	7	8	9
н924О	-	-	-	472495.83	1274991.56	-	Метод спутниковых геодезических измерений (определений)	-
н925О	-	-	-	472492.27	1274999.63	-	Метод спутниковых геодезических измерений (определений)	-
н926О	-	-	-	472485.18	1274996.48	-	Метод спутниковых геодезических измерений (определений)	-
н927О	-	-	-	472488.68	1274988.39	-	Метод спутниковых геодезических измерений (определений)	-
н924О	-	-	-	472495.83	1274991.56	-	Метод спутниковых геодезических измерений (определений)	-

2. Сведения о характеристиках объекта недвижимости с кадастровым номером : 04:08:040101:605 :

№ п/п	Наименование характеристики	Значение характеристики
1	2	3
1.	Вид объекта недвижимости	здание
2.	Ранее присвоенный государственный учетный номер (инвентарный) здания, сооружения, объекта незавершенного строительства	-
3.	Кадастровый номер земельного участка (земельных участков), в границах которого (которых) расположены здание, сооружение, объект незавершенного строительства	04:08:040101:247, 04:08:040101:292
4.	Уникальный учетный номер кадастрового квартала, в границах которого расположены здание, сооружение, объект незавершенного строительства	04:08:040101

2. Сведения о характеристиках объекта недвижимости с кадастровым номером : 04:08:040101:605 :

№ п/п	Наименование характеристики	Значение характеристики
1	2	3
5.	Адрес здания, сооружения, объекта незавершенного строительства	Российская Федерация, 649481, Республика Алтай, район Усть-Коксинский, сельское поселение Амурское, село Амур, улица Советская, дом 28
5.1.	Сведения о местоположении здания, сооружения, объекта незавершенного строительства (при отсутствии адреса) в структурированном в соответствии с федеральной информационной адресной системой виде	-
5.2.	Дополнительные сведения о местоположении	-
6.	Иные сведения	-

3. Пояснения к сведениям об объекте недвижимости с кадастровым номером 04:08:040101:605 :

1.	-

Описание местоположения зданий, сооружений, объектов незавершенного строительства на земельном участке

1. Сведения о характерных точках контура объекта недвижимости с кадастровым номером : 04:08:040101:607 :

Система координат МСК-04, зона 1 **Зона № 1**

Обозначение характерных точек контура	Содержатся в Едином государственном реестре недвижимости			Определены в ходе выполнения комплексных кадастровых работ			Метод определения координат	Формулы, примененные для расчета средней квадратической погрешности определения координат характерных точек (Mt), м, с подставленными в такие формулы значениями и итоговые (вычисленные) значения Mt, м
	Координаты, м		Радиус, м	Координаты, м		Радиус, м		
	X	Y	R	X	Y	R		
1	2	3	4	5	6	7	8	9
н928О	-	-	-	473014.30	1274010.43	-	Метод спутниковых геодезических измерений (определений)	-
н929О	-	-	-	473019.53	1274016.75	-	Метод спутниковых геодезических измерений (определений)	-
н930О	-	-	-	473017.70	1274018.30	-	Метод спутниковых геодезических измерений (определений)	-
н931О	-	-	-	473018.07	1274018.75	-	Метод спутниковых геодезических измерений (определений)	-
н932О	-	-	-	473007.00	1274027.62	-	Метод спутниковых геодезических измерений (определений)	-
н933О	-	-	-	473006.57	1274027.09	-	Метод спутниковых геодезических измерений (определений)	-
н934О	-	-	-	473004.70	1274028.57	-	Метод спутниковых геодезических измерений (определений)	-
н935О	-	-	-	472999.70	1274022.34	-	Метод спутниковых геодезических измерений (определений)	-
н936О	-	-	-	473001.60	1274020.89	-	Метод спутниковых геодезических измерений (определений)	-

1. Сведения о характерных точках контура объекта недвижимости с кадастровым номером : 04:08:040101:607 :

Система координат МСК-04, зона 1 **Зона № 1**

Обозначение характерных точек контура	Содержатся в Едином государственном реестре недвижимости			Определены в ходе выполнения комплексных кадастровых работ			Метод определения координат	Формулы, примененные для расчета средней квадратической погрешности определения координат характерных точек (Mt), м, с подставленными в такие формулы значениями и итоговые (вычисленные) значения Mt, м
	Координаты, м		Радиус, м	Координаты, м		Радиус, м		
	X	Y	R	X	Y	R		
1	2	3	4	5	6	7	8	9
н937О	-	-	-	473001.23	1274020.44	-	Метод спутниковых геодезических измерений (определений)	-
н938О	-	-	-	473012.16	1274011.39	-	Метод спутниковых геодезических измерений (определений)	-
н939О	-	-	-	473012.52	1274011.85	-	Метод спутниковых геодезических измерений (определений)	-
н928О	-	-	-	473014.30	1274010.43	-	Метод спутниковых геодезических измерений (определений)	-

2. Сведения о характеристиках объекта недвижимости с кадастровым номером : 04:08:040101:607 :

№ п/п	Наименование характеристики	Значение характеристики
1	2	3
1.	Вид объекта недвижимости	здание
2.	Ранее присвоенный государственный учетный номер (инвентарный) здания, сооружения, объекта незавершенного строительства	-
3.	Кадастровый номер земельного участка (земельных участков), в границах которого (которых) расположены здание, сооружение, объект незавершенного строительства	04:08:040101:201, 04:08:040101:316
4.	Уникальный учетный номер кадастрового квартала, в границах которого расположены здание, сооружение, объект незавершенного строительства	04:08:040101
5.	Адрес здания, сооружения, объекта незавершенного строительства	Российская Федерация, Республика Алтай, район Усть-Коксинский, село Амур, улица Советская, дом 5
5.1.	Сведения о местоположении здания, сооружения, объекта незавершенного строительства (при отсутствии адреса) в структурированном в соответствии с федеральной информационной адресной системой виде	-
5.2.	Дополнительные сведения о местоположении	-
6.	Иные сведения	-

3. Пояснения к сведениям об объекте недвижимости с кадастровым номером 04:08:040101:607 :	
1.	-

Описание местоположения зданий, сооружений, объектов незавершенного строительства на земельном участке

1. Сведения о характерных точках контура объекта недвижимости с кадастровым номером : 04:08:040101:609 :

Система координат МСК-04, зона 1 **Зона № 1**

Обозначение характерных точек контура	Содержатся в Едином государственном реестре недвижимости			Определены в ходе выполнения комплексных кадастровых работ			Метод определения координат	Формулы, примененные для расчета средней квадратической погрешности определения координат характерных точек (Mt), м, с подставленными в такие формулы значениями и итоговые (вычисленные) значения Mt, м
	Координаты, м		Радиус, м	Координаты, м		Радиус, м		
	X	Y	R	X	Y	R		
1	2	3	4	5	6	7	8	9
н940О	-	-	-	472416.12	1275088.17	-	Метод спутниковых геодезических измерений (определений)	-
н941О	-	-	-	472414.55	1275091.41	-	Метод спутниковых геодезических измерений (определений)	-
н942О	-	-	-	472414.79	1275091.55	-	Метод спутниковых геодезических измерений (определений)	-
н943О	-	-	-	472408.57	1275104.94	-	Метод спутниковых геодезических измерений (определений)	-
н944О	-	-	-	472408.10	1275104.70	-	Метод спутниковых геодезических измерений (определений)	-
н945О	-	-	-	472407.05	1275106.71	-	Метод спутниковых геодезических измерений (определений)	-
н946О	-	-	-	472398.62	1275102.78	-	Метод спутниковых геодезических измерений (определений)	-
н947О	-	-	-	472399.75	1275100.53	-	Метод спутниковых геодезических измерений (определений)	-
н948О	-	-	-	472399.33	1275100.32	-	Метод спутниковых геодезических измерений (определений)	-

1. Сведения о характерных точках контура объекта недвижимости с кадастровым номером : 04:08:040101:609 :

Система координат МСК-04, зона 1 **Зона № 1**

Обозначение характерных точек контура	Содержатся в Едином государственном реестре недвижимости			Определены в ходе выполнения комплексных кадастровых работ			Метод определения координат	Формулы, примененные для расчета средней квадратической погрешности определения координат характерных точек (Mt), м, с подставленными в такие формулы значениями и итоговые (вычисленные) значения Mt, м
	Координаты, м		Радиус, м	Координаты, м		Радиус, м		
	X	Y	R	X	Y	R		
1	2	3	4	5	6	7	8	9
н949О	-	-	-	472408.10	1275082.60	-	Метод спутниковых геодезических измерений (определений)	-
н950О	-	-	-	472413.95	1275085.43	-	Метод спутниковых геодезических измерений (определений)	-
н951О	-	-	-	472413.31	1275086.81	-	Метод спутниковых геодезических измерений (определений)	-
н940О	-	-	-	472416.12	1275088.17	-	Метод спутниковых геодезических измерений (определений)	-

2. Сведения о характеристиках объекта недвижимости с кадастровым номером : 04:08:040101:609 :

№ п/п	Наименование характеристики	Значение характеристики
1	2	3
1.	Вид объекта недвижимости	здание
2.	Ранее присвоенный государственный учетный номер (инвентарный) здания, сооружения, объекта незавершенного строительства	-
3.	Кадастровый номер земельного участка (земельных участков), в границах которого (которых) расположены здание, сооружение, объект незавершенного строительства	04:08:040101:85, 04:08:040101:130
4.	Уникальный учетный номер кадастрового квартала, в границах которого расположены здание, сооружение, объект незавершенного строительства	04:08:040101
5.	Адрес здания, сооружения, объекта незавершенного строительства	Российская Федерация, Республика Алтай, район Усть-Коксинский, село Амур, улица Советская, дом 33
5.1.	Сведения о местоположении здания, сооружения, объекта незавершенного строительства (при отсутствии адреса) в структурированном в соответствии с федеральной информационной адресной системой виде	-
5.2.	Дополнительные сведения о местоположении	-
6.	Иные сведения	-

3. Пояснения к сведениям об объекте недвижимости с кадастровым номером 04:08:040101:609 :	
1.	-

Описание местоположения зданий, сооружений, объектов незавершенного строительства на земельном участке

1. Сведения о характерных точках контура объекта недвижимости с кадастровым номером : 04:08:040101:611 :

Система координат МСК-04, зона 1 **Зона № 1**

Обозначение характерных точек контура	Содержатся в Едином государственном реестре недвижимости			Определены в ходе выполнения комплексных кадастровых работ			Метод определения координат	Формулы, примененные для расчета средней квадратической погрешности определения координат характерных точек (Mt), м, с подставленными в такие формулы значениями и итоговые (вычисленные) значения Mt, м
	Координаты, м		Радиус, м	Координаты, м		Радиус, м		
	X	Y	R	X	Y	R		
1	2	3	4	5	6	7	8	9
н952О	-	-	-	472395.51	1275198.23	-	Метод спутниковых геодезических измерений (определений)	-
н953О	-	-	-	472394.57	1275200.23	-	Метод спутниковых геодезических измерений (определений)	-
н954О	-	-	-	472394.31	1275200.08	-	Метод спутниковых геодезических измерений (определений)	-
н955О	-	-	-	472388.16	1275212.50	-	Метод спутниковых геодезических измерений (определений)	-
н956О	-	-	-	472381.55	1275209.20	-	Метод спутниковых геодезических измерений (определений)	-
н957О	-	-	-	472388.84	1275194.95	-	Метод спутниковых геодезических измерений (определений)	-
н952О	-	-	-	472395.51	1275198.23	-	Метод спутниковых геодезических измерений (определений)	-

2. Сведения о характеристиках объекта недвижимости с кадастровым номером : 04:08:040101:611 :

№ п/п	Наименование характеристики	Значение характеристики
1	2	3
1.	Вид объекта недвижимости	здание

2. Сведения о характеристиках объекта недвижимости с кадастровым номером : 04:08:040101:611 :

№ п/п	Наименование характеристики	Значение характеристики
1	2	3
2.	Ранее присвоенный государственный учетный номер (инвентарный) здания, сооружения, объекта незавершенного строительства	-
3.	Кадастровый номер земельного участка (земельных участков), в границах которого (которых) расположены здание, сооружение, объект незавершенного строительства	04:08:040101:331
4.	Уникальный учетный номер кадастрового квартала, в границах которого расположены здание, сооружение, объект незавершенного строительства	04:08:040101
5.	Адрес здания, сооружения, объекта незавершенного строительства	Российская Федерация, 649481, Республика Алтай, район Усть-Коксинский, сельское поселение Амурское, село Амур, улица Советская, дом 38
5.1.	Сведения о местоположении здания, сооружения, объекта незавершенного строительства (при отсутствии адреса) в структурированном в соответствии с федеральной информационной адресной системой виде	-
5.2.	Дополнительные сведения о местоположении	-
6.	Иные сведения	-

3. Пояснения к сведениям об объекте недвижимости с кадастровым номером 04:08:040101:611 :

1.	-

Описание местоположения зданий, сооружений, объектов незавершенного строительства на земельном участке

1. Сведения о характерных точках контура объекта недвижимости с кадастровым номером : 04:08:040101:612 :

Система координат МСК-04, зона 1 **Зона № 1**

Обозначение характерных точек контура	Содержатся в Едином государственном реестре недвижимости			Определены в ходе выполнения комплексных кадастровых работ			Метод определения координат	Формулы, примененные для расчета средней квадратической погрешности определения координат характерных точек (Mt), м, с подставленными в такие формулы значениями и итоговые (вычисленные) значения Mt, м
	Координаты, м		Радиус, м	Координаты, м		Радиус, м		
	X	Y	R	X	Y	R		
1	2	3	4	5	6	7	8	9
н958О	-	-	-	472582.07	1274716.67	-	Метод спутниковых геодезических измерений (определений)	-
н959О	-	-	-	472581.22	1274719.21	-	Метод спутниковых геодезических измерений (определений)	-
н960О	-	-	-	472582.48	1274719.66	-	Метод спутниковых геодезических измерений (определений)	-
н961О	-	-	-	472577.84	1274732.96	-	Метод спутниковых геодезических измерений (определений)	-
н962О	-	-	-	472574.66	1274731.92	-	Метод спутниковых геодезических измерений (определений)	-
н963О	-	-	-	472573.24	1274736.01	-	Метод спутниковых геодезических измерений (определений)	-
н964О	-	-	-	472567.80	1274734.30	-	Метод спутниковых геодезических измерений (определений)	-
н965О	-	-	-	472574.45	1274714.10	-	Метод спутниковых геодезических измерений (определений)	-
н958О	-	-	-	472582.07	1274716.67	-	Метод спутниковых геодезических измерений (определений)	-

2. Сведения о характеристиках объекта недвижимости с кадастровым номером : 04:08:040101:612 :

№ п/п	Наименование характеристики	Значение характеристики
1	2	3
1.	Вид объекта недвижимости	здание
2.	Ранее присвоенный государственный учетный номер (инвентарный) здания, сооружения, объекта незавершенного строительства	-
3.	Кадастровый номер земельного участка (земельных участков), в границах которого (которых) расположены здание, сооружение, объект незавершенного строительства	04:08:040101:39, 04:08:040101:107
4.	Уникальный учетный номер кадастрового квартала, в границах которого расположены здание, сооружение, объект незавершенного строительства	04:08:040101
5.	Адрес здания, сооружения, объекта незавершенного строительства	Российская Федерация, 649481, Республика Алтай, район Усть-Коксинский, сельское поселение Амурское, село Амур, улица Советская, дом 20
5.1.	Сведения о местоположении здания, сооружения, объекта незавершенного строительства (при отсутствии адреса) в структурированном в соответствии с федеральной информационной адресной системой виде	-
5.2.	Дополнительные сведения о местоположении	-
6.	Иные сведения	-

3. Пояснения к сведениям об объекте недвижимости с кадастровым номером 04:08:040101:612 :

1.	-

Описание местоположения зданий, сооружений, объектов незавершенного строительства на земельном участке

1. Сведения о характерных точках контура объекта недвижимости с кадастровым номером : 04:08:040101:613 :

Система координат МСК-04, зона 1 **Зона № 1**

Обозначение характерных точек контура	Содержатся в Едином государственном реестре недвижимости			Определены в ходе выполнения комплексных кадастровых работ			Метод определения координат	Формулы, примененные для расчета средней квадратической погрешности определения координат характерных точек (Mt), м, с подставленными в такие формулы значениями и итоговые (вычисленные) значения Mt, м
	Координаты, м		Радиус, м	Координаты, м		Радиус, м		
	X	Y	R	X	Y	R		
1	2	3	4	5	6	7	8	9
н966О	-	-	-	472593.59	1274652.94	-	Метод спутниковых геодезических измерений (определений)	-
н967О	-	-	-	472601.41	1274655.19	-	Метод спутниковых геодезических измерений (определений)	-
н968О	-	-	-	472598.90	1274663.66	-	Метод спутниковых геодезических измерений (определений)	-
н969О	-	-	-	472591.08	1274661.38	-	Метод спутниковых геодезических измерений (определений)	-
н966О	-	-	-	472593.59	1274652.94	-	Метод спутниковых геодезических измерений (определений)	-

2. Сведения о характеристиках объекта недвижимости с кадастровым номером : 04:08:040101:613 :

№ п/п	Наименование характеристики	Значение характеристики
1	2	3
1.	Вид объекта недвижимости	здание
2.	Ранее присвоенный государственный учетный номер (инвентарный) здания, сооружения, объекта незавершенного строительства	-
3.	Кадастровый номер земельного участка (земельных участков), в границах которого (которых) расположены здание, сооружение, объект незавершенного строительства	04:08:040101:373
4.	Уникальный учетный номер кадастрового квартала, в границах которого расположены здание, сооружение, объект незавершенного строительства	04:08:040101

2. Сведения о характеристиках объекта недвижимости с кадастровым номером : 04:08:040101:613 :

№ п/п	Наименование характеристики	Значение характеристики
1	2	3
5.	Адрес здания, сооружения, объекта незавершенного строительства	Российская Федерация, 649481, Республика Алтай, район Усть-Коксинский, сельское поселение Амурское, село Амур, улица Советская, дом 18
5.1.	Сведения о местоположении здания, сооружения, объекта незавершенного строительства (при отсутствии адреса) в структурированном в соответствии с федеральной информационной адресной системой виде	-
5.2.	Дополнительные сведения о местоположении	-
6.	Иные сведения	-

3. Пояснения к сведениям об объекте недвижимости с кадастровым номером 04:08:040101:613 :

1.	-

Описание местоположения зданий, сооружений, объектов незавершенного строительства на земельном участке

1. Сведения о характерных точках контура объекта недвижимости с кадастровым номером : 04:08:040101:614 :

Система координат МСК-04, зона 1 **Зона № 1**

Обозначение характерных точек контура	Содержатся в Едином государственном реестре недвижимости			Определены в ходе выполнения комплексных кадастровых работ			Метод определения координат	Формулы, примененные для расчета средней квадратической погрешности определения координат характерных точек (Mt), м, с подставленными в такие формулы значениями и итоговые (вычисленные) значения Mt, м
	Координаты, м		Радиус, м	Координаты, м		Радиус, м		
	X	Y	R	X	Y	R		
1	2	3	4	5	6	7	8	9
н970О	-	-	-	472223.00	1275638.17	-	Метод спутниковых геодезических измерений (определений)	-
н971О	-	-	-	472220.99	1275642.13	-	Метод спутниковых геодезических измерений (определений)	-
н972О	-	-	-	472222.97	1275643.11	-	Метод спутниковых геодезических измерений (определений)	-
н973О	-	-	-	472220.52	1275647.88	-	Метод спутниковых геодезических измерений (определений)	-
н974О	-	-	-	472208.67	1275642.24	-	Метод спутниковых геодезических измерений (определений)	-
н975О	-	-	-	472212.97	1275633.27	-	Метод спутниковых геодезических измерений (определений)	-
н970О	-	-	-	472223.00	1275638.17	-	Метод спутниковых геодезических измерений (определений)	-

2. Сведения о характеристиках объекта недвижимости с кадастровым номером : 04:08:040101:614 :

№ п/п	Наименование характеристики	Значение характеристики
1	2	3
1.	Вид объекта недвижимости	здание

2. Сведения о характеристиках объекта недвижимости с кадастровым номером : 04:08:040101:614 :

№ п/п	Наименование характеристики	Значение характеристики
1	2	3
2.	Ранее присвоенный государственный учетный номер (инвентарный) здания, сооружения, объекта незавершенного строительства	-
3.	Кадастровый номер земельного участка (земельных участков), в границах которого (которых) расположены здание, сооружение, объект незавершенного строительства	04:08:040101:103
4.	Уникальный учетный номер кадастрового квартала, в границах которого расположены здание, сооружение, объект незавершенного строительства	04:08:040101
5.	Адрес здания, сооружения, объекта незавершенного строительства	Российская Федерация, 649481, Республика Алтай, район Усть-Коксинский, сельское поселение Амурское, село Амур, улица Советская, дом 61
5.1.	Сведения о местоположении здания, сооружения, объекта незавершенного строительства (при отсутствии адреса) в структурированном в соответствии с федеральной информационной адресной системой виде	-
5.2.	Дополнительные сведения о местоположении	-
6.	Иные сведения	-

3. Пояснения к сведениям об объекте недвижимости с кадастровым номером 04:08:040101:614 :

1.	-

Описание местоположения зданий, сооружений, объектов незавершенного строительства на земельном участке

1. Сведения о характерных точках контура объекта недвижимости с кадастровым номером : 04:08:040101:615 :

Система координат МСК-04, зона 1 **Зона № 1**

Обозначение характерных точек контура	Содержатся в Едином государственном реестре недвижимости			Определены в ходе выполнения комплексных кадастровых работ			Метод определения координат	Формулы, примененные для расчета средней квадратической погрешности определения координат характерных точек (Mt), м, с подставленными в такие формулы значениями и итоговые (вычисленные) значения Mt, м
	Координаты, м		Радиус, м	Координаты, м		Радиус, м		
	X	Y	R	X	Y	R		
1	2	3	4	5	6	7	8	9
н976О	-	-	-	472512.81	1274807.82	-	Метод спутниковых геодезических измерений (определений)	-
н977О	-	-	-	472506.61	1274829.15	-	Метод спутниковых геодезических измерений (определений)	-
н978О	-	-	-	472494.64	1274825.67	-	Метод спутниковых геодезических измерений (определений)	-
н979О	-	-	-	472496.36	1274820.32	-	Метод спутниковых геодезических измерений (определений)	-
н980О	-	-	-	472499.22	1274821.20	-	Метод спутниковых геодезических измерений (определений)	-
н981О	-	-	-	472503.22	1274807.89	-	Метод спутниковых геодезических измерений (определений)	-
н982О	-	-	-	472504.03	1274808.08	-	Метод спутниковых геодезических измерений (определений)	-
н983О	-	-	-	472504.80	1274805.49	-	Метод спутниковых геодезических измерений (определений)	-
н976О	-	-	-	472512.81	1274807.82	-	Метод спутниковых геодезических измерений (определений)	-

2. Сведения о характеристиках объекта недвижимости с кадастровым номером : 04:08:040101:615 :

№ п/п	Наименование характеристики	Значение характеристики
1	2	3
1.	Вид объекта недвижимости	здание
2.	Ранее присвоенный государственный учетный номер (инвентарный) здания, сооружения, объекта незавершенного строительства	-
3.	Кадастровый номер земельного участка (земельных участков), в границах которого (которых) расположены здание, сооружение, объект незавершенного строительства	04:08:040101:81, 04:08:040101:348
4.	Уникальный учетный номер кадастрового квартала, в границах которого расположены здание, сооружение, объект незавершенного строительства	04:08:040101
5.	Адрес здания, сооружения, объекта незавершенного строительства	Российская Федерация, 649481, Республика Алтай, район Усть-Коксинский, сельское поселение Амурское, село Амур, улица Советская, дом 21
5.1.	Сведения о местоположении здания, сооружения, объекта незавершенного строительства (при отсутствии адреса) в структурированном в соответствии с федеральной информационной адресной системой виде	-
5.2.	Дополнительные сведения о местоположении	-
6.	Иные сведения	-

3. Пояснения к сведениям об объекте недвижимости с кадастровым номером 04:08:040101:615 :

1.	-

Описание местоположения зданий, сооружений, объектов незавершенного строительства на земельном участке

1. Сведения о характерных точках контура объекта недвижимости с кадастровым номером : 04:08:040101:616 :

Система координат МСК-04, зона 1 **Зона № 1**

Обозначение характерных точек контура	Содержатся в Едином государственном реестре недвижимости			Определены в ходе выполнения комплексных кадастровых работ			Метод определения координат	Формулы, примененные для расчета средней квадратической погрешности определения координат характерных точек (Mt), м, с подставленными в такие формулы значениями и итоговые (вычисленные) значения Mt, м
	Координаты, м		Радиус, м	Координаты, м		Радиус, м		
	X	Y	R	X	Y	R		
1	2	3	4	5	6	7	8	9
н984О	-	-	-	473074.76	1273960.44	-	Метод спутниковых геодезических измерений (определений)	-
н985О	-	-	-	473079.78	1273966.60	-	Метод спутниковых геодезических измерений (определений)	-
н986О	-	-	-	473077.96	1273968.14	-	Метод спутниковых геодезических измерений (определений)	-
н987О	-	-	-	473078.21	1273968.47	-	Метод спутниковых геодезических измерений (определений)	-
н988О	-	-	-	473065.74	1273979.00	-	Метод спутниковых геодезических измерений (определений)	-
н989О	-	-	-	473060.92	1273973.22	-	Метод спутниковых геодезических измерений (определений)	-
н990О	-	-	-	473062.59	1273971.84	-	Метод спутниковых геодезических измерений (определений)	-
н991О	-	-	-	473061.33	1273970.25	-	Метод спутниковых геодезических измерений (определений)	-
н992О	-	-	-	473072.46	1273961.34	-	Метод спутниковых геодезических измерений (определений)	-

1. Сведения о характерных точках контура объекта недвижимости с кадастровым номером : 04:08:040101:616 :

Система координат МСК-04, зона 1 **Зона № 1**

Обозначение характерных точек контура	Содержатся в Едином государственном реестре недвижимости			Определены в ходе выполнения комплексных кадастровых работ			Метод определения координат	Формулы, примененные для расчета средней квадратической погрешности определения координат характерных точек (Mt), м, с подставленными в такие формулы значениями и итоговые (вычисленные) значения Mt, м
	Координаты, м		Радиус, м	Координаты, м		Радиус, м		
	X	Y	R	X	Y	R		
1	2	3	4	5	6	7	8	9
н993О	-	-	-	473072.92	1273961.91	-	Метод спутниковых геодезических измерений (определений)	-
н984О	-	-	-	473074.76	1273960.44	-	Метод спутниковых геодезических измерений (определений)	-

2. Сведения о характеристиках объекта недвижимости с кадастровым номером : 04:08:040101:616 :

№ п/п	Наименование характеристики	Значение характеристики
1	2	3
1.	Вид объекта недвижимости	здание
2.	Ранее присвоенный государственный учетный номер (инвентарный) здания, сооружения, объекта незавершенного строительства	-
3.	Кадастровый номер земельного участка (земельных участков), в границах которого (которых) расположены здание, сооружение, объект незавершенного строительства	04:08:040101:194, 04:08:040101:203
4.	Уникальный учетный номер кадастрового квартала, в границах которого расположены здание, сооружение, объект незавершенного строительства	04:08:040101
5.	Адрес здания, сооружения, объекта незавершенного строительства	Российская Федерация, Республика Алтай, район Усть-Коксинский, село Амур, улица Советская, дом 1
5.1.	Сведения о местоположении здания, сооружения, объекта незавершенного строительства (при отсутствии адреса) в структурированном в соответствии с федеральной информационной адресной системой виде	-
5.2.	Дополнительные сведения о местоположении	-
6.	Иные сведения	-

3. Пояснения к сведениям об объекте недвижимости с кадастровым номером 04:08:040101:616 :

1.	-

Описание местоположения зданий, сооружений, объектов незавершенного строительства на земельном участке

1. Сведения о характерных точках контура объекта недвижимости с кадастровым номером : 04:08:040101:617 :

Система координат МСК-04, зона 1 **Зона № 1**

Обозначение характерных точек контура	Содержатся в Едином государственном реестре недвижимости			Определены в ходе выполнения комплексных кадастровых работ			Метод определения координат	Формулы, примененные для расчета средней квадратической погрешности определения координат характерных точек (Mt), м, с подставленными в такие формулы значениями и итоговые (вычисленные) значения Mt, м
	Координаты, м		Радиус, м	Координаты, м		Радиус, м		
	X	Y	R	X	Y	R		
1	2	3	4	5	6	7	8	9
н994О	-	-	-	472461.83	1274981.16	-	Метод спутниковых геодезических измерений (определений)	-
н995О	-	-	-	472456.14	1274994.19	-	Метод спутниковых геодезических измерений (определений)	-
н996О	-	-	-	472451.97	1274992.27	-	Метод спутниковых геодезических измерений (определений)	-
н997О	-	-	-	472452.50	1274991.03	-	Метод спутниковых геодезических измерений (определений)	-
н998О	-	-	-	472448.80	1274989.40	-	Метод спутниковых геодезических измерений (определений)	-
н999О	-	-	-	472453.10	1274979.31	-	Метод спутниковых геодезических измерений (определений)	-
н1000О	-	-	-	472453.54	1274979.48	-	Метод спутниковых геодезических измерений (определений)	-
н1001О	-	-	-	472454.28	1274977.80	-	Метод спутниковых геодезических измерений (определений)	-
н994О	-	-	-	472461.83	1274981.16	-	Метод спутниковых геодезических измерений (определений)	-

2. Сведения о характеристиках объекта недвижимости с кадастровым номером : 04:08:040101:617 :

№ п/п	Наименование характеристики	Значение характеристики
1	2	3
1.	Вид объекта недвижимости	здание
2.	Ранее присвоенный государственный учетный номер (инвентарный) здания, сооружения, объекта незавершенного строительства	-
3.	Кадастровый номер земельного участка (земельных участков), в границах которого (которых) расположены здание, сооружение, объект незавершенного строительства	04:08:040101:38, 04:08:040101:389
4.	Уникальный учетный номер кадастрового квартала, в границах которого расположены здание, сооружение, объект незавершенного строительства	04:08:040101
5.	Адрес здания, сооружения, объекта незавершенного строительства	Российская Федерация, Республика Алтай, район Усть-Коксинский, село Амур, улица Советская, дом 27
5.1.	Сведения о местоположении здания, сооружения, объекта незавершенного строительства (при отсутствии адреса) в структурированном в соответствии с федеральной информационной адресной системой виде	-
5.2.	Дополнительные сведения о местоположении	-
6.	Иные сведения	-

3. Пояснения к сведениям об объекте недвижимости с кадастровым номером 04:08:040101:617 :

1.	-

Описание местоположения зданий, сооружений, объектов незавершенного строительства на земельном участке

1. Сведения о характерных точках контура объекта недвижимости с кадастровым номером : 04:08:040101:618 :

Система координат МСК-04, зона 1 **Зона № 1**

Обозначение характерных точек контура	Содержатся в Едином государственном реестре недвижимости			Определены в ходе выполнения комплексных кадастровых работ			Метод определения координат	Формулы, примененные для расчета средней квадратической погрешности определения координат характерных точек (Mt), м, с подставленными в такие формулы значениями и итоговые (вычисленные) значения Mt, м
	Координаты, м		Радиус, м	Координаты, м		Радиус, м		
	X	Y	R	X	Y	R		
1	2	3	4	5	6	7	8	9
н1002О	-	-	-	472173.16	1275688.38	-	Метод спутниковых геодезических измерений (определений)	-
н1003О	-	-	-	472171.74	1275695.44	-	Метод спутниковых геодезических измерений (определений)	-
н1004О	-	-	-	472159.72	1275693.27	-	Метод спутниковых геодезических измерений (определений)	-
н1005О	-	-	-	472161.21	1275685.88	-	Метод спутниковых геодезических измерений (определений)	-
н1002О	-	-	-	472173.16	1275688.38	-	Метод спутниковых геодезических измерений (определений)	-

2. Сведения о характеристиках объекта недвижимости с кадастровым номером : 04:08:040101:618 :

№ п/п	Наименование характеристики	Значение характеристики
1	2	3
1.	Вид объекта недвижимости	здание
2.	Ранее присвоенный государственный учетный номер (инвентарный) здания, сооружения, объекта незавершенного строительства	-
3.	Кадастровый номер земельного участка (земельных участков), в границах которого (которых) расположены здание, сооружение, объект незавершенного строительства	04:08:040101:147
4.	Уникальный учетный номер кадастрового квартала, в границах которого расположены здание, сооружение, объект незавершенного строительства	04:08:040101

2. Сведения о характеристиках объекта недвижимости с кадастровым номером : 04:08:040101:618 :

№ п/п	Наименование характеристики	Значение характеристики
1	2	3
5.	Адрес здания, сооружения, объекта незавершенного строительства	Российская Федерация, 649481, Республика Алтай, район Усть-Коксинский, сельское поселение Амурское, село Амур, улица Советская, дом 65
5.1.	Сведения о местоположении здания, сооружения, объекта незавершенного строительства (при отсутствии адреса) в структурированном в соответствии с федеральной информационной адресной системой виде	-
5.2.	Дополнительные сведения о местоположении	-
6.	Иные сведения	-

3. Пояснения к сведениям об объекте недвижимости с кадастровым номером 04:08:040101:618 :

1.	-

Описание местоположения зданий, сооружений, объектов незавершенного строительства на земельном участке

1. Сведения о характерных точках контура объекта недвижимости с кадастровым номером : 04:08:040101:620 :

Система координат МСК-04, зона 1 **Зона № 1**

Обозначение характерных точек контура	Содержатся в Едином государственном реестре недвижимости			Определены в ходе выполнения комплексных кадастровых работ			Метод определения координат	Формулы, примененные для расчета средней квадратической погрешности определения координат характерных точек (Mt), м, с подставленными в такие формулы значениями и итоговые (вычисленные) значения Mt, м
	Координаты, м		Радиус, м	Координаты, м		Радиус, м		
	X	Y	R	X	Y	R		
1	2	3	4	5	6	7	8	9
н1006О	-	-	-	472956.96	1274135.21	-	Метод спутниковых геодезических измерений (определений)	-
н1007О	-	-	-	472962.96	1274142.61	-	Метод спутниковых геодезических измерений (определений)	-
н1008О	-	-	-	472954.18	1274149.59	-	Метод спутниковых геодезических измерений (определений)	-
н1009О	-	-	-	472948.13	1274142.08	-	Метод спутниковых геодезических измерений (определений)	-
н1010О	-	-	-	472950.93	1274139.87	-	Метод спутниковых геодезических измерений (определений)	-
н1011О	-	-	-	472947.58	1274135.75	-	Метод спутниковых геодезических измерений (определений)	-
н1012О	-	-	-	472950.87	1274133.08	-	Метод спутниковых геодезических измерений (определений)	-
н1013О	-	-	-	472954.41	1274137.32	-	Метод спутниковых геодезических измерений (определений)	-
н1006О	-	-	-	472956.96	1274135.21	-	Метод спутниковых геодезических измерений (определений)	-

2. Сведения о характеристиках объекта недвижимости с кадастровым номером : 04:08:040101:620 :

№ п/п	Наименование характеристики	Значение характеристики
1	2	3
1.	Вид объекта недвижимости	здание
2.	Ранее присвоенный государственный учетный номер (инвентарный) здания, сооружения, объекта незавершенного строительства	-
3.	Кадастровый номер земельного участка (земельных участков), в границах которого (которых) расположены здание, сооружение, объект незавершенного строительства	04:08:040101:913
4.	Уникальный учетный номер кадастрового квартала, в границах которого расположены здание, сооружение, объект незавершенного строительства	04:08:040101
5.	Адрес здания, сооружения, объекта незавершенного строительства	Российская Федерация, Республика Алтай, район Усть-Коксинский, село Амур, улица Советская, дом 8б
5.1.	Сведения о местоположении здания, сооружения, объекта незавершенного строительства (при отсутствии адреса) в структурированном в соответствии с федеральной информационной адресной системой виде	-
5.2.	Дополнительные сведения о местоположении	-
6.	Иные сведения	-

3. Пояснения к сведениям об объекте недвижимости с кадастровым номером 04:08:040101:620 :

1.	-

Описание местоположения зданий, сооружений, объектов незавершенного строительства на земельном участке

1. Сведения о характерных точках контура объекта недвижимости с кадастровым номером : 04:08:040101:621 :

Система координат МСК-04, зона 1 **Зона № 1**

Обозначение характерных точек контура	Содержатся в Едином государственном реестре недвижимости			Определены в ходе выполнения комплексных кадастровых работ			Метод определения координат	Формулы, примененные для расчета средней квадратической погрешности определения координат характерных точек (Mt), м, с подставленными в такие формулы значениями и итоговые (вычисленные) значения Mt, м
	Координаты, м		Радиус, м	Координаты, м		Радиус, м		
	X	Y	R	X	Y	R		
1	2	3	4	5	6	7	8	9
н1014О	-	-	-	472737.51	1274316.96	-	Метод спутниковых геодезических измерений (определений)	-
н1015О	-	-	-	472743.02	1274323.14	-	Метод спутниковых геодезических измерений (определений)	-
н1016О	-	-	-	472741.34	1274324.64	-	Метод спутниковых геодезических измерений (определений)	-
н1017О	-	-	-	472741.81	1274325.17	-	Метод спутниковых геодезических измерений (определений)	-
н1018О	-	-	-	472730.98	1274334.69	-	Метод спутниковых геодезических измерений (определений)	-
н1019О	-	-	-	472730.23	1274333.86	-	Метод спутниковых геодезических измерений (определений)	-
н1020О	-	-	-	472727.58	1274336.26	-	Метод спутниковых геодезических измерений (определений)	-
н1021О	-	-	-	472724.09	1274332.28	-	Метод спутниковых геодезических измерений (определений)	-
н1022О	-	-	-	472726.40	1274330.20	-	Метод спутниковых геодезических измерений (определений)	-

1. Сведения о характерных точках контура объекта недвижимости с кадастровым номером : 04:08:040101:621 :

Система координат МСК-04, зона 1 **Зона № 1**

Обозначение характерных точек контура	Содержатся в Едином государственном реестре недвижимости			Определены в ходе выполнения комплексных кадастровых работ			Метод определения координат	Формулы, примененные для расчета средней квадратической погрешности определения координат характерных точек (Mt), м, с подставленными в такие формулы значениями и итоговые (вычисленные) значения Mt, м
	Координаты, м		Радиус, м	Координаты, м		Радиус, м		
	X	Y	R	X	Y	R		
1	2	3	4	5	6	7	8	9
н1023О	-	-	-	472724.55	1274328.10	-	Метод спутниковых геодезических измерений (определений)	-
н1014О	-	-	-	472737.51	1274316.96	-	Метод спутниковых геодезических измерений (определений)	-

2. Сведения о характеристиках объекта недвижимости с кадастровым номером : 04:08:040101:621 :

№ п/п	Наименование характеристики	Значение характеристики
1	2	3
1.	Вид объекта недвижимости	здание
2.	Ранее присвоенный государственный учетный номер (инвентарный) здания, сооружения, объекта незавершенного строительства	-
3.	Кадастровый номер земельного участка (земельных участков), в границах которого (которых) расположены здание, сооружение, объект незавершенного строительства	04:08:040101:236, 04:08:040101:379
4.	Уникальный учетный номер кадастрового квартала, в границах которого расположены здание, сооружение, объект незавершенного строительства	04:08:040101
5.	Адрес здания, сооружения, объекта незавершенного строительства	Российская Федерация, 649481, Республика Алтай, район Усть-Коксинский, сельское поселение Амурское, село Амур, улица Советская, дом 16
5.1.	Сведения о местоположении здания, сооружения, объекта незавершенного строительства (при отсутствии адреса) в структурированном в соответствии с федеральной информационной адресной системой виде	-
5.2.	Дополнительные сведения о местоположении	-
6.	Иные сведения	-

3. Пояснения к сведениям об объекте недвижимости с кадастровым номером 04:08:040101:621 :

1.	-

Описание местоположения зданий, сооружений, объектов незавершенного строительства на земельном участке

1. Сведения о характерных точках контура объекта недвижимости с кадастровым номером : 04:08:040101:622 :

Система координат МСК-04, зона 1 **Зона № 1**

Обозначение характерных точек контура	Содержатся в Едином государственном реестре недвижимости			Определены в ходе выполнения комплексных кадастровых работ			Метод определения координат	Формулы, примененные для расчета средней квадратической погрешности определения координат характерных точек (Mt), м, с подставленными в такие формулы значениями и итоговые (вычисленные) значения Mt, м
	Координаты, м		Радиус, м	Координаты, м		Радиус, м		
	X	Y	R	X	Y	R		
1	2	3	4	5	6	7	8	9
н1024О	-	-	-	472380.70	1275158.45	-	Метод спутниковых геодезических измерений (определений)	-
н1025О	-	-	-	472371.14	1275177.62	-	Метод спутниковых геодезических измерений (определений)	-
н1026О	-	-	-	472364.46	1275174.40	-	Метод спутниковых геодезических измерений (определений)	-
н1027О	-	-	-	472374.19	1275155.35	-	Метод спутниковых геодезических измерений (определений)	-
н1024О	-	-	-	472380.70	1275158.45	-	Метод спутниковых геодезических измерений (определений)	-

2. Сведения о характеристиках объекта недвижимости с кадастровым номером : 04:08:040101:622 :

№ п/п	Наименование характеристики	Значение характеристики
1	2	3
1.	Вид объекта недвижимости	здание
2.	Ранее присвоенный государственный учетный номер (инвентарный) здания, сооружения, объекта незавершенного строительства	-
3.	Кадастровый номер земельного участка (земельных участков), в границах которого (которых) расположены здание, сооружение, объект незавершенного строительства	04:08:040101:139
4.	Уникальный учетный номер кадастрового квартала, в границах которого расположены здание, сооружение, объект незавершенного строительства	04:08:040101

2. Сведения о характеристиках объекта недвижимости с кадастровым номером : 04:08:040101:622 :

№ п/п	Наименование характеристики	Значение характеристики
1	2	3
5.	Адрес здания, сооружения, объекта незавершенного строительства	Российская Федерация, 649481, Республика Алтай, район Усть-Коксинский, сельское поселение Амурское, село Амур, улица Советская, дом 37
5.1.	Сведения о местоположении здания, сооружения, объекта незавершенного строительства (при отсутствии адреса) в структурированном в соответствии с федеральной информационной адресной системой виде	-
5.2.	Дополнительные сведения о местоположении	-
6.	Иные сведения	-

3. Пояснения к сведениям об объекте недвижимости с кадастровым номером 04:08:040101:622 :

1.	-

Описание местоположения зданий, сооружений, объектов незавершенного строительства на земельном участке

1. Сведения о характерных точках контура объекта недвижимости с кадастровым номером : 04:08:040101:624 :

Система координат МСК-04, зона 1 **Зона № 1**

Обозначение характерных точек контура	Содержатся в Едином государственном реестре недвижимости			Определены в ходе выполнения комплексных кадастровых работ			Метод определения координат	Формулы, примененные для расчета средней квадратической погрешности определения координат характерных точек (Mt), м, с подставленными в такие формулы значениями и итоговые (вычисленные) значения Mt, м
	Координаты, м		Радиус, м	Координаты, м		Радиус, м		
	X	Y	R	X	Y	R		
1	2	3	4	5	6	7	8	9
н1028О	-	-	-	472912.00	1274092.70	-	Метод спутниковых геодезических измерений (определений)	-
н1029О	-	-	-	472918.01	1274100.23	-	Метод спутниковых геодезических измерений (определений)	-
н1030О	-	-	-	472903.99	1274111.46	-	Метод спутниковых геодезических измерений (определений)	-
н1031О	-	-	-	472903.37	1274110.72	-	Метод спутниковых геодезических измерений (определений)	-
н1032О	-	-	-	472901.50	1274112.21	-	Метод спутниковых геодезических измерений (определений)	-
н1033О	-	-	-	472896.57	1274106.23	-	Метод спутниковых геодезических измерений (определений)	-
н1034О	-	-	-	472898.95	1274104.41	-	Метод спутниковых геодезических измерений (определений)	-
н1035О	-	-	-	472898.35	1274103.68	-	Метод спутниковых геодезических измерений (определений)	-
н1028О	-	-	-	472912.00	1274092.70	-	Метод спутниковых геодезических измерений (определений)	-

2. Сведения о характеристиках объекта недвижимости с кадастровым номером : 04:08:040101:624 :

№ п/п	Наименование характеристики	Значение характеристики
1	2	3
1.	Вид объекта недвижимости	здание
2.	Ранее присвоенный государственный учетный номер (инвентарный) здания, сооружения, объекта незавершенного строительства	-
3.	Кадастровый номер земельного участка (земельных участков), в границах которого (которых) расположены здание, сооружение, объект незавершенного строительства	04:08:040101:242, 04:08:040101:300
4.	Уникальный учетный номер кадастрового квартала, в границах которого расположены здание, сооружение, объект незавершенного строительства	04:08:040101
5.	Адрес здания, сооружения, объекта незавершенного строительства	Российская Федерация, 649481, Республика Алтай, район Усть-Коксинский, сельское поселение Амурское, село Амур, улица Советская, дом 11
5.1.	Сведения о местоположении здания, сооружения, объекта незавершенного строительства (при отсутствии адреса) в структурированном в соответствии с федеральной информационной адресной системой виде	-
5.2.	Дополнительные сведения о местоположении	-
6.	Иные сведения	-

3. Пояснения к сведениям об объекте недвижимости с кадастровым номером 04:08:040101:624 :

1.	-

Описание местоположения зданий, сооружений, объектов незавершенного строительства на земельном участке

1. Сведения о характерных точках контура объекта недвижимости с кадастровым номером : 04:08:040101:625 :

Система координат МСК-04, зона 1 **Зона № 1**

Обозначение характерных точек контура	Содержатся в Едином государственном реестре недвижимости			Определены в ходе выполнения комплексных кадастровых работ			Метод определения координат	Формулы, примененные для расчета средней квадратической погрешности определения координат характерных точек (Mt), м, с подставленными в такие формулы значениями и итоговые (вычисленные) значения Mt, м
	Координаты, м		Радиус, м	Координаты, м		Радиус, м		
	X	Y	R	X	Y	R		
1	2	3	4	5	6	7	8	9
н1036О	-	-	-	472274.56	1275360.97	-	Метод спутниковых геодезических измерений (определений)	-
н1037О	-	-	-	472270.47	1275369.52	-	Метод спутниковых геодезических измерений (определений)	-
н1038О	-	-	-	472272.59	1275370.52	-	Метод спутниковых геодезических измерений (определений)	-
н1039О	-	-	-	472271.56	1275372.83	-	Метод спутниковых геодезических измерений (определений)	-
н1040О	-	-	-	472269.58	1275371.90	-	Метод спутниковых геодезических измерений (определений)	-
н1041О	-	-	-	472269.42	1275372.20	-	Метод спутниковых геодезических измерений (определений)	-
н1042О	-	-	-	472258.42	1275366.96	-	Метод спутниковых геодезических измерений (определений)	-
н1043О	-	-	-	472263.69	1275355.92	-	Метод спутниковых геодезических измерений (определений)	-
н1036О	-	-	-	472274.56	1275360.97	-	Метод спутниковых геодезических измерений (определений)	-

2. Сведения о характеристиках объекта недвижимости с кадастровым номером : 04:08:040101:625 :

№ п/п	Наименование характеристики	Значение характеристики
1	2	3
1.	Вид объекта недвижимости	здание
2.	Ранее присвоенный государственный учетный номер (инвентарный) здания, сооружения, объекта незавершенного строительства	-
3.	Кадастровый номер земельного участка (земельных участков), в границах которого (которых) расположены здание, сооружение, объект незавершенного строительства	04:08:040101:822
4.	Уникальный учетный номер кадастрового квартала, в границах которого расположены здание, сооружение, объект незавершенного строительства	04:08:040101
5.	Адрес здания, сооружения, объекта незавершенного строительства	Российская Федерация, Республика Алтай, район Усть-Коксинский, село Амур, улица Советская, дом 49
5.1.	Сведения о местоположении здания, сооружения, объекта незавершенного строительства (при отсутствии адреса) в структурированном в соответствии с федеральной информационной адресной системой виде	-
5.2.	Дополнительные сведения о местоположении	-
6.	Иные сведения	-

3. Пояснения к сведениям об объекте недвижимости с кадастровым номером 04:08:040101:625 :

1.	-

Описание местоположения зданий, сооружений, объектов незавершенного строительства на земельном участке

1. Сведения о характерных точках контура объекта недвижимости с кадастровым номером : 04:08:040101:628 :

Система координат МСК-04, зона 1 **Зона № 1**

Обозначение характерных точек контура	Содержатся в Едином государственном реестре недвижимости			Определены в ходе выполнения комплексных кадастровых работ			Метод определения координат	Формулы, примененные для расчета средней квадратической погрешности определения координат характерных точек (Mt), м, с подставленными в такие формулы значениями и итоговые (вычисленные) значения Mt, м
	Координаты, м		Радиус, м	Координаты, м		Радиус, м		
	X	Y	R	X	Y	R		
1	2	3	4	5	6	7	8	9
н1044О	-	-	-	472854.10	1274225.79	-	Метод спутниковых геодезических измерений (определений)	-
н1045О	-	-	-	472858.96	1274230.62	-	Метод спутниковых геодезических измерений (определений)	-
н1046О	-	-	-	472854.06	1274235.38	-	Метод спутниковых геодезических измерений (определений)	-
н1047О	-	-	-	472849.16	1274230.83	-	Метод спутниковых геодезических измерений (определений)	-
н1044О	-	-	-	472854.10	1274225.79	-	Метод спутниковых геодезических измерений (определений)	-

2. Сведения о характеристиках объекта недвижимости с кадастровым номером : 04:08:040101:628 :

№ п/п	Наименование характеристики	Значение характеристики
1	2	3
1.	Вид объекта недвижимости	здание
2.	Ранее присвоенный государственный учетный номер (инвентарный) здания, сооружения, объекта незавершенного строительства	-
3.	Кадастровый номер земельного участка (земельных участков), в границах которого (которых) расположены здание, сооружение, объект незавершенного строительства	04:08:040101:245
4.	Уникальный учетный номер кадастрового квартала, в границах которого расположены здание, сооружение, объект незавершенного строительства	04:08:040101

2. Сведения о характеристиках объекта недвижимости с кадастровым номером : 04:08:040101:628 :

№ п/п	Наименование характеристики	Значение характеристики
1	2	3
5.	Адрес здания, сооружения, объекта незавершенного строительства	Российская Федерация, 649481, Республика Алтай, район Усть-Коксинский, сельское поселение Амурское, село Амур, улица Советская, дом 12
5.1.	Сведения о местоположении здания, сооружения, объекта незавершенного строительства (при отсутствии адреса) в структурированном в соответствии с федеральной информационной адресной системой виде	-
5.2.	Дополнительные сведения о местоположении	-
6.	Иные сведения	-

3. Пояснения к сведениям об объекте недвижимости с кадастровым номером 04:08:040101:628 :

1.	-

Описание местоположения зданий, сооружений, объектов незавершенного строительства на земельном участке

1. Сведения о характерных точках контура объекта недвижимости с кадастровым номером : 04:08:040101:629 :

Система координат МСК-04, зона 1 **Зона № 1**

Обозначение характерных точек контура	Содержатся в Едином государственном реестре недвижимости			Определены в ходе выполнения комплексных кадастровых работ			Метод определения координат	Формулы, примененные для расчета средней квадратической погрешности определения координат характерных точек (Mt), м, с подставленными в такие формулы значениями и итоговые (вычисленные) значения Mt, м
	Координаты, м		Радиус, м	Координаты, м		Радиус, м		
	X	Y	R	X	Y	R		
1	2	3	4	5	6	7	8	9
н1048О	-	-	-	472294.08	1275551.94	-	Метод спутниковых геодезических измерений (определений)	-
н1049О	-	-	-	472292.46	1275556.30	-	Метод спутниковых геодезических измерений (определений)	-
н1050О	-	-	-	472293.79	1275556.82	-	Метод спутниковых геодезических измерений (определений)	-
н1051О	-	-	-	472292.81	1275559.52	-	Метод спутниковых геодезических измерений (определений)	-
н1052О	-	-	-	472283.64	1275556.09	-	Метод спутниковых геодезических измерений (определений)	-
н1053О	-	-	-	472286.46	1275548.97	-	Метод спутниковых геодезических измерений (определений)	-
н1048О	-	-	-	472294.08	1275551.94	-	Метод спутниковых геодезических измерений (определений)	-

2. Сведения о характеристиках объекта недвижимости с кадастровым номером : 04:08:040101:629 :

№ п/п	Наименование характеристики	Значение характеристики
1	2	3
1.	Вид объекта недвижимости	здание

2. Сведения о характеристиках объекта недвижимости с кадастровым номером : 04:08:040101:629 :

№ п/п	Наименование характеристики	Значение характеристики
1	2	3
2.	Ранее присвоенный государственный учетный номер (инвентарный) здания, сооружения, объекта незавершенного строительства	-
3.	Кадастровый номер земельного участка (земельных участков), в границах которого (которых) расположены здание, сооружение, объект незавершенного строительства	04:08:040101:293
4.	Уникальный учетный номер кадастрового квартала, в границах которого расположены здание, сооружение, объект незавершенного строительства	04:08:040101
5.	Адрес здания, сооружения, объекта незавершенного строительства	Российская Федерация, 649481, Республика Алтай, район Усть-Коксинский, сельское поселение Амурское, село Амур, улица Советская, дом 50
5.1.	Сведения о местоположении здания, сооружения, объекта незавершенного строительства (при отсутствии адреса) в структурированном в соответствии с федеральной информационной адресной системой виде	-
5.2.	Дополнительные сведения о местоположении	-
6.	Иные сведения	-

3. Пояснения к сведениям об объекте недвижимости с кадастровым номером 04:08:040101:629 :

1.	-

Описание местоположения зданий, сооружений, объектов незавершенного строительства на земельном участке

1. Сведения о характерных точках контура объекта недвижимости с кадастровым номером : 04:08:040101:631 :

Система координат МСК-04, зона 1 **Зона № 1**

Обозначение характерных точек контура	Содержатся в Едином государственном реестре недвижимости			Определены в ходе выполнения комплексных кадастровых работ			Метод определения координат	Формулы, примененные для расчета средней квадратической погрешности определения координат характерных точек (Mt), м, с подставленными в такие формулы значениями и итоговые (вычисленные) значения Mt, м
	Координаты, м		Радиус, м	Координаты, м		Радиус, м		
	X	Y	R	X	Y	R		
1	2	3	4	5	6	7	8	9
н1054О	-	-	-	472232.01	1275870.43	-	Метод спутниковых геодезических измерений (определений)	-
н1055О	-	-	-	472228.65	1275877.70	-	Метод спутниковых геодезических измерений (определений)	-
н1056О	-	-	-	472219.37	1275873.11	-	Метод спутниковых геодезических измерений (определений)	-
н1057О	-	-	-	472222.84	1275866.02	-	Метод спутниковых геодезических измерений (определений)	-
н1054О	-	-	-	472232.01	1275870.43	-	Метод спутниковых геодезических измерений (определений)	-

2. Сведения о характеристиках объекта недвижимости с кадастровым номером : 04:08:040101:631 :

№ п/п	Наименование характеристики	Значение характеристики
1	2	3
1.	Вид объекта недвижимости	здание
2.	Ранее присвоенный государственный учетный номер (инвентарный) здания, сооружения, объекта незавершенного строительства	-
3.	Кадастровый номер земельного участка (земельных участков), в границах которого (которых) расположены здание, сооружение, объект незавершенного строительства	04:08:040101:74
4.	Уникальный учетный номер кадастрового квартала, в границах которого расположены здание, сооружение, объект незавершенного строительства	04:08:040101

2. Сведения о характеристиках объекта недвижимости с кадастровым номером : 04:08:040101:631 :

№ п/п	Наименование характеристики	Значение характеристики
1	2	3
5.	Адрес здания, сооружения, объекта незавершенного строительства	Российская Федерация, 649481, Республика Алтай, район Усть-Коксинский, сельское поселение Амурское, село Амур, улица Советская, дом 52
5.1.	Сведения о местоположении здания, сооружения, объекта незавершенного строительства (при отсутствии адреса) в структурированном в соответствии с федеральной информационной адресной системой виде	-
5.2.	Дополнительные сведения о местоположении	-
6.	Иные сведения	-

3. Пояснения к сведениям об объекте недвижимости с кадастровым номером 04:08:040101:631 :

1.	-

Описание местоположения зданий, сооружений, объектов незавершенного строительства на земельном участке

1. Сведения о характерных точках контура объекта недвижимости с кадастровым номером : 04:08:040101:632 :

Система координат МСК-04, зона 1 **Зона № 1**

Обозначение характерных точек контура	Содержатся в Едином государственном реестре недвижимости			Определены в ходе выполнения комплексных кадастровых работ			Метод определения координат	Формулы, примененные для расчета средней квадратической погрешности определения координат характерных точек (Mt), м, с подставленными в такие формулы значениями и итоговые (вычисленные) значения Mt, м
	Координаты, м		Радиус, м	Координаты, м		Радиус, м		
	X	Y	R	X	Y	R		
1	2	3	4	5	6	7	8	9
н1058О	-	-	-	472529.54	1274957.16	-	Метод спутниковых геодезических измерений (определений)	-
н1059О	-	-	-	472525.90	1274965.54	-	Метод спутниковых геодезических измерений (определений)	-
н1060О	-	-	-	472503.69	1274956.02	-	Метод спутниковых геодезических измерений (определений)	-
н1061О	-	-	-	472507.11	1274947.99	-	Метод спутниковых геодезических измерений (определений)	-
н1058О	-	-	-	472529.54	1274957.16	-	Метод спутниковых геодезических измерений (определений)	-

2. Сведения о характеристиках объекта недвижимости с кадастровым номером : 04:08:040101:632 :

№ п/п	Наименование характеристики	Значение характеристики
1	2	3
1.	Вид объекта недвижимости	здание
2.	Ранее присвоенный государственный учетный номер (инвентарный) здания, сооружения, объекта незавершенного строительства	-
3.	Кадастровый номер земельного участка (земельных участков), в границах которого (которых) расположены здание, сооружение, объект незавершенного строительства	04:08:040101:314
4.	Уникальный учетный номер кадастрового квартала, в границах которого расположены здание, сооружение, объект незавершенного строительства	04:08:040101

2. Сведения о характеристиках объекта недвижимости с кадастровым номером : 04:08:040101:632 :

№ п/п	Наименование характеристики	Значение характеристики
1	2	3
5.	Адрес здания, сооружения, объекта незавершенного строительства	Российская Федерация, 649481, Республика Алтай, район Усть-Коксинский, сельское поселение Амурское, село Амур, улица Советская, дом 26
5.1.	Сведения о местоположении здания, сооружения, объекта незавершенного строительства (при отсутствии адреса) в структурированном в соответствии с федеральной информационной адресной системой виде	-
5.2.	Дополнительные сведения о местоположении	-
6.	Иные сведения	-

3. Пояснения к сведениям об объекте недвижимости с кадастровым номером 04:08:040101:632 :

1.	-

Описание местоположения зданий, сооружений, объектов незавершенного строительства на земельном участке

1. Сведения о характерных точках контура объекта недвижимости с кадастровым номером : 04:08:040101:633 :

Система координат МСК-04, зона 1 **Зона № 1**

Обозначение характерных точек контура	Содержатся в Едином государственном реестре недвижимости			Определены в ходе выполнения комплексных кадастровых работ			Метод определения координат	Формулы, примененные для расчета средней квадратической погрешности определения координат характерных точек (Mt), м, с подставленными в такие формулы значениями и итоговые (вычисленные) значения Mt, м
	Координаты, м		Радиус, м	Координаты, м		Радиус, м		
	X	Y	R	X	Y	R		
1	2	3	4	5	6	7	8	9
н1062О	-	-	-	472566.37	1274627.97	-	Метод спутниковых геодезических измерений (определений)	-
н1063О	-	-	-	472562.18	1274641.89	-	Метод спутниковых геодезических измерений (определений)	-
н1064О	-	-	-	472561.75	1274641.75	-	Метод спутниковых геодезических измерений (определений)	-
н1065О	-	-	-	472560.96	1274644.07	-	Метод спутниковых геодезических измерений (определений)	-
н1066О	-	-	-	472552.78	1274641.43	-	Метод спутниковых геодезических измерений (определений)	-
н1067О	-	-	-	472553.51	1274639.02	-	Метод спутниковых геодезических измерений (определений)	-
н1068О	-	-	-	472552.83	1274638.82	-	Метод спутниковых геодезических измерений (определений)	-
н1069О	-	-	-	472558.24	1274621.94	-	Метод спутниковых геодезических измерений (определений)	-
н1070О	-	-	-	472567.43	1274624.79	-	Метод спутниковых геодезических измерений (определений)	-

1. Сведения о характерных точках контура объекта недвижимости с кадастровым номером : 04:08:040101:633 :

Система координат МСК-04, зона 1 **Зона № 1**

Обозначение характерных точек контура	Содержатся в Едином государственном реестре недвижимости			Определены в ходе выполнения комплексных кадастровых работ			Метод определения координат	Формулы, примененные для расчета средней квадратической погрешности определения координат характерных точек (Mt), м, с подставленными в такие формулы значениями и итоговые (вычисленные) значения Mt, м
	Координаты, м		Радиус, м	Координаты, м		Радиус, м		
	X	Y	R	X	Y	R		
1	2	3	4	5	6	7	8	9
н1062О	-	-	-	472566.37	1274627.97	-	Метод спутниковых геодезических измерений (определений)	-

2. Сведения о характеристиках объекта недвижимости с кадастровым номером : 04:08:040101:633 :

№ п/п	Наименование характеристики	Значение характеристики
1	2	3
1.	Вид объекта недвижимости	здание
2.	Ранее присвоенный государственный учетный номер (инвентарный) здания, сооружения, объекта незавершенного строительства	-
3.	Кадастровый номер земельного участка (земельных участков), в границах которого (которых) расположены здание, сооружение, объект незавершенного строительства	04:08:040101:70, 04:08:040101:249, 04:08:040101:940
4.	Уникальный учетный номер кадастрового квартала, в границах которого расположены здание, сооружение, объект незавершенного строительства	04:08:040101
5.	Адрес здания, сооружения, объекта незавершенного строительства	Российская Федерация, 649481, Республика Алтай, район Усть-Коксинский, сельское поселение Амурское, село Амур, улица Советская, дом 13
5.1.	Сведения о местоположении здания, сооружения, объекта незавершенного строительства (при отсутствии адреса) в структурированном в соответствии с федеральной информационной адресной системой виде	-
5.2.	Дополнительные сведения о местоположении	-
6.	Иные сведения	-

3. Пояснения к сведениям об объекте недвижимости с кадастровым номером 04:08:040101:633 :

1.	-

Описание местоположения зданий, сооружений, объектов незавершенного строительства на земельном участке

1. Сведения о характерных точках контура объекта недвижимости с кадастровым номером : 04:08:040101:634 :

Система координат МСК-04, зона 1 **Зона № 1**

Обозначение характерных точек контура	Содержатся в Едином государственном реестре недвижимости			Определены в ходе выполнения комплексных кадастровых работ			Метод определения координат	Формулы, примененные для расчета средней квадратической погрешности определения координат характерных точек (Mt), м, с подставленными в такие формулы значениями и итоговые (вычисленные) значения Mt, м
	Координаты, м		Радиус, м	Координаты, м		Радиус, м		
	X	Y	R	X	Y	R		
1	2	3	4	5	6	7	8	9
н1071О	-	-	-	472306.58	1275367.88	-	Метод спутниковых геодезических измерений (определений)	-
1598	-	-	-	472305.75	1275369.60	-	Метод спутниковых геодезических измерений (определений)	-
1602	-	-	-	472302.25	1275376.70	-	Метод спутниковых геодезических измерений (определений)	-
н1072О	-	-	-	472305.13	1275378.07	-	Метод спутниковых геодезических измерений (определений)	-
н1073О	-	-	-	472302.16	1275384.31	-	Метод спутниковых геодезических измерений (определений)	-
н1074О	-	-	-	472295.60	1275381.23	-	Метод спутниковых геодезических измерений (определений)	-
н1075О	-	-	-	472303.10	1275366.29	-	Метод спутниковых геодезических измерений (определений)	-
н1071О	-	-	-	472306.58	1275367.88	-	Метод спутниковых геодезических измерений (определений)	-

2. Сведения о характеристиках объекта недвижимости с кадастровым номером : 04:08:040101:634 :

№ п/п	Наименование характеристики	Значение характеристики
1	2	3
1.	Вид объекта недвижимости	здание
2.	Ранее присвоенный государственный учетный номер (инвентарный) здания, сооружения, объекта незавершенного строительства	-
3.	Кадастровый номер земельного участка (земельных участков), в границах которого (которых) расположены здание, сооружение, объект незавершенного строительства	04:08:040101:66
4.	Уникальный учетный номер кадастрового квартала, в границах которого расположены здание, сооружение, объект незавершенного строительства	04:08:040101
5.	Адрес здания, сооружения, объекта незавершенного строительства	Российская Федерация, Республика Алтай, район Усть-Коксинский, село Амур, улица Советская, дом 42
5.1.	Сведения о местоположении здания, сооружения, объекта незавершенного строительства (при отсутствии адреса) в структурированном в соответствии с федеральной информационной адресной системой виде	-
5.2.	Дополнительные сведения о местоположении	-
6.	Иные сведения	-

3. Пояснения к сведениям об объекте недвижимости с кадастровым номером 04:08:040101:634 :

1.	-

Описание местоположения зданий, сооружений, объектов незавершенного строительства на земельном участке

1. Сведения о характерных точках контура объекта недвижимости с кадастровым номером : 04:08:040101:635 :

Система координат МСК-04, зона 1 **Зона № 1**

Обозначение характерных точек контура	Содержатся в Едином государственном реестре недвижимости			Определены в ходе выполнения комплексных кадастровых работ			Метод определения координат	Формулы, примененные для расчета средней квадратической погрешности определения координат характерных точек (Mt), м, с подставленными в такие формулы значениями и итоговые (вычисленные) значения Mt, м
	Координаты, м		Радиус, м	Координаты, м		Радиус, м		
	X	Y	R	X	Y	R		
1	2	3	4	5	6	7	8	9
н1076О	-	-	-	472256.64	1275399.60	-	Метод спутниковых геодезических измерений (определений)	-
н1077О	-	-	-	472250.76	1275412.03	-	Метод спутниковых геодезических измерений (определений)	-
н1078О	-	-	-	472242.75	1275408.10	-	Метод спутниковых геодезических измерений (определений)	-
н1079О	-	-	-	472243.29	1275406.84	-	Метод спутниковых геодезических измерений (определений)	-
н1080О	-	-	-	472242.14	1275406.26	-	Метод спутниковых геодезических измерений (определений)	-
н1081О	-	-	-	472243.67	1275403.12	-	Метод спутниковых геодезических измерений (определений)	-
н1082О	-	-	-	472247.40	1275404.97	-	Метод спутниковых геодезических измерений (определений)	-
н1083О	-	-	-	472249.34	1275400.95	-	Метод спутниковых геодезических измерений (определений)	-
н1084О	-	-	-	472246.84	1275399.75	-	Метод спутниковых геодезических измерений (определений)	-

1. Сведения о характерных точках контура объекта недвижимости с кадастровым номером : 04:08:040101:635 :

Система координат МСК-04, зона 1 **Зона № 1**

Обозначение характерных точек контура	Содержатся в Едином государственном реестре недвижимости			Определены в ходе выполнения комплексных кадастровых работ			Метод определения координат	Формулы, примененные для расчета средней квадратической погрешности определения координат характерных точек (Mt), м, с подставленными в такие формулы значениями и итоговые (вычисленные) значения Mt, м
	Координаты, м		Радиус, м	Координаты, м		Радиус, м		
	X	Y	R	X	Y	R		
1	2	3	4	5	6	7	8	9
н1085О	-	-	-	472248.98	1275395.81	-	Метод спутниковых геодезических измерений (определений)	-
н1076О	-	-	-	472256.64	1275399.60	-	Метод спутниковых геодезических измерений (определений)	-

2. Сведения о характеристиках объекта недвижимости с кадастровым номером : 04:08:040101:635 :

№ п/п	Наименование характеристики	Значение характеристики
1	2	3
1.	Вид объекта недвижимости	здание
2.	Ранее присвоенный государственный учетный номер (инвентарный) здания, сооружения, объекта незавершенного строительства	-
3.	Кадастровый номер земельного участка (земельных участков), в границах которого (которых) расположены здание, сооружение, объект незавершенного строительства	04:08:040101:142, 04:08:040101:296
4.	Уникальный учетный номер кадастрового квартала, в границах которого расположены здание, сооружение, объект незавершенного строительства	04:08:040101
5.	Адрес здания, сооружения, объекта незавершенного строительства	Российская Федерация, Республика Алтай, район Усть-Коксинский, село Амур, улица Советская, дом 51
5.1.	Сведения о местоположении здания, сооружения, объекта незавершенного строительства (при отсутствии адреса) в структурированном в соответствии с федеральной информационной адресной системой виде	-
5.2.	Дополнительные сведения о местоположении	-
6.	Иные сведения	-

3. Пояснения к сведениям об объекте недвижимости с кадастровым номером 04:08:040101:635 :

1.	-

Описание местоположения зданий, сооружений, объектов незавершенного строительства на земельном участке

1. Сведения о характерных точках контура объекта недвижимости с кадастровым номером : 04:08:040101:636 :

Система координат МСК-04, зона 1 **Зона № 1**

Обозначение характерных точек контура	Содержатся в Едином государственном реестре недвижимости			Определены в ходе выполнения комплексных кадастровых работ			Метод определения координат	Формулы, примененные для расчета средней квадратической погрешности определения координат характерных точек (Mt), м, с подставленными в такие формулы значениями и итоговые (вычисленные) значения Mt, м
	Координаты, м		Радиус, м	Координаты, м		Радиус, м		
	X	Y	R	X	Y	R		
1	2	3	4	5	6	7	8	9
н1086О	-	-	-	472492.32	1274877.57	-	Метод спутниковых геодезических измерений (определений)	-
н1087О	-	-	-	472487.09	1274895.95	-	Метод спутниковых геодезических измерений (определений)	-
н1088О	-	-	-	472478.82	1274893.65	-	Метод спутниковых геодезических измерений (определений)	-
н1089О	-	-	-	472479.31	1274892.12	-	Метод спутниковых геодезических измерений (определений)	-
н1090О	-	-	-	472478.22	1274891.80	-	Метод спутниковых геодезических измерений (определений)	-
н1091О	-	-	-	472483.38	1274874.82	-	Метод спутниковых геодезических измерений (определений)	-
н1086О	-	-	-	472492.32	1274877.57	-	Метод спутниковых геодезических измерений (определений)	-

2. Сведения о характеристиках объекта недвижимости с кадастровым номером : 04:08:040101:636 :

№ п/п	Наименование характеристики	Значение характеристики
1	2	3
1.	Вид объекта недвижимости	здание

2. Сведения о характеристиках объекта недвижимости с кадастровым номером : 04:08:040101:636 :

№ п/п	Наименование характеристики	Значение характеристики
1	2	3
2.	Ранее присвоенный государственный учетный номер (инвентарный) здания, сооружения, объекта незавершенного строительства	-
3.	Кадастровый номер земельного участка (земельных участков), в границах которого (которых) расположены здание, сооружение, объект незавершенного строительства	04:08:040101:137, 04:08:040101:319
4.	Уникальный учетный номер кадастрового квартала, в границах которого расположены здание, сооружение, объект незавершенного строительства	04:08:040101
5.	Адрес здания, сооружения, объекта незавершенного строительства	Российская Федерация, 649481, Республика Алтай, район Усть-Коксинский, сельское поселение Амурское, село Амур, улица Советская, дом 25
5.1.	Сведения о местоположении здания, сооружения, объекта незавершенного строительства (при отсутствии адреса) в структурированном в соответствии с федеральной информационной адресной системой виде	-
5.2.	Дополнительные сведения о местоположении	-
6.	Иные сведения	-

3. Пояснения к сведениям об объекте недвижимости с кадастровым номером 04:08:040101:636 :

1.	-

Описание местоположения зданий, сооружений, объектов незавершенного строительства на земельном участке

1. Сведения о характерных точках контура объекта недвижимости с кадастровым номером : 04:08:040101:638 :

Система координат МСК-04, зона 1 **Зона № 1**

Обозначение характерных точек контура	Содержатся в Едином государственном реестре недвижимости			Определены в ходе выполнения комплексных кадастровых работ			Метод определения координат	Формулы, примененные для расчета средней квадратической погрешности определения координат характерных точек (Mt), м, с подставленными в такие формулы значениями и итоговые (вычисленные) значения Mt, м
	Координаты, м		Радиус, м	Координаты, м		Радиус, м		
	X	Y	R	X	Y	R		
1	2	3	4	5	6	7	8	9
н1092О	-	-	-	472460.97	1275069.45	-	Метод спутниковых геодезических измерений (определений)	-
н1093О	-	-	-	472456.85	1275077.88	-	Метод спутниковых геодезических измерений (определений)	-
н1094О	-	-	-	472455.07	1275077.05	-	Метод спутниковых геодезических измерений (определений)	-
н1095О	-	-	-	472454.84	1275077.56	-	Метод спутниковых геодезических измерений (определений)	-
н1096О	-	-	-	472447.77	1275074.30	-	Метод спутниковых геодезических измерений (определений)	-
н1097О	-	-	-	472452.08	1275065.33	-	Метод спутниковых геодезических измерений (определений)	-
н1092О	-	-	-	472460.97	1275069.45	-	Метод спутниковых геодезических измерений (определений)	-

2. Сведения о характеристиках объекта недвижимости с кадастровым номером : 04:08:040101:638 :

№ п/п	Наименование характеристики	Значение характеристики
1	2	3
1.	Вид объекта недвижимости	здание

2. Сведения о характеристиках объекта недвижимости с кадастровым номером : 04:08:040101:638 :

№ п/п	Наименование характеристики	Значение характеристики
1	2	3
2.	Ранее присвоенный государственный учетный номер (инвентарный) здания, сооружения, объекта незавершенного строительства	-
3.	Кадастровый номер земельного участка (земельных участков), в границах которого (которых) расположены здание, сооружение, объект незавершенного строительства	04:08:040101:251, 04:08:040101:407
4.	Уникальный учетный номер кадастрового квартала, в границах которого расположены здание, сооружение, объект незавершенного строительства	04:08:040101
5.	Адрес здания, сооружения, объекта незавершенного строительства	Российская Федерация, Республика Алтай, район Усть-Коксинский, село Амур, улица Советская, дом 32
5.1.	Сведения о местоположении здания, сооружения, объекта незавершенного строительства (при отсутствии адреса) в структурированном в соответствии с федеральной информационной адресной системой виде	-
5.2.	Дополнительные сведения о местоположении	-
6.	Иные сведения	-

3. Пояснения к сведениям об объекте недвижимости с кадастровым номером 04:08:040101:638 :

1.	-

Описание местоположения зданий, сооружений, объектов незавершенного строительства на земельном участке

1. Сведения о характерных точках контура объекта недвижимости с кадастровым номером : 04:08:040101:640 :

Система координат МСК-04, зона 1 **Зона № 1**

Обозначение характерных точек контура	Содержатся в Едином государственном реестре недвижимости			Определены в ходе выполнения комплексных кадастровых работ			Метод определения координат	Формулы, примененные для расчета средней квадратической погрешности определения координат характерных точек (Mt), м, с подставленными в такие формулы значениями и итоговые (вычисленные) значения Mt, м
	Координаты, м		Радиус, м	Координаты, м		Радиус, м		
	X	Y	R	X	Y	R		
1	2	3	4	5	6	7	8	9
н1098О	-	-	-	472222.16	1275542.20	-	Метод спутниковых геодезических измерений (определений)	-
н1099О	-	-	-	472220.89	1275544.64	-	Метод спутниковых геодезических измерений (определений)	-
н1100О	-	-	-	472219.15	1275543.77	-	Метод спутниковых геодезических измерений (определений)	-
н1101О	-	-	-	472216.92	1275548.06	-	Метод спутниковых геодезических измерений (определений)	-
н1102О	-	-	-	472210.31	1275545.08	-	Метод спутниковых геодезических измерений (определений)	-
н1103О	-	-	-	472214.28	1275537.31	-	Метод спутниковых геодезических измерений (определений)	-
н1104О	-	-	-	472218.36	1275539.29	-	Метод спутниковых геодезических измерений (определений)	-
н1105О	-	-	-	472217.91	1275540.15	-	Метод спутниковых геодезических измерений (определений)	-
н1098О	-	-	-	472222.16	1275542.20	-	Метод спутниковых геодезических измерений (определений)	-

2. Сведения о характеристиках объекта недвижимости с кадастровым номером : 04:08:040101:640 :

№ п/п	Наименование характеристики	Значение характеристики
1	2	3
1.	Вид объекта недвижимости	здание
2.	Ранее присвоенный государственный учетный номер (инвентарный) здания, сооружения, объекта незавершенного строительства	-
3.	Кадастровый номер земельного участка (земельных участков), в границах которого (которых) расположены здание, сооружение, объект незавершенного строительства	04:08:040101:416
4.	Уникальный учетный номер кадастрового квартала, в границах которого расположены здание, сооружение, объект незавершенного строительства	04:08:040101
5.	Адрес здания, сооружения, объекта незавершенного строительства	Российская Федерация, 649481, Республика Алтай, район Усть-Коксинский, сельское поселение Амурское, село Амур, улица Советская, дом 57
5.1.	Сведения о местоположении здания, сооружения, объекта незавершенного строительства (при отсутствии адреса) в структурированном в соответствии с федеральной информационной адресной системой виде	-
5.2.	Дополнительные сведения о местоположении	-
6.	Иные сведения	-

3. Пояснения к сведениям об объекте недвижимости с кадастровым номером 04:08:040101:640 :

1.	-

Описание местоположения зданий, сооружений, объектов незавершенного строительства на земельном участке

1. Сведения о характерных точках контура объекта недвижимости с кадастровым номером : 04:08:040101:642 :

Система координат МСК-04, зона 1 **Зона № 1**

Обозначение характерных точек контура	Содержатся в Едином государственном реестре недвижимости			Определены в ходе выполнения комплексных кадастровых работ			Метод определения координат	Формулы, примененные для расчета средней квадратической погрешности определения координат характерных точек (Mt), м, с подставленными в такие формулы значениями и итоговые (вычисленные) значения Mt, м
	Координаты, м		Радиус, м	Координаты, м		Радиус, м		
	X	Y	R	X	Y	R		
1	2	3	4	5	6	7	8	9
н1106О	-	-	-	472305.61	1275369.89	-	Метод спутниковых геодезических измерений (определений)	-
н1107О	-	-	-	472312.43	1275373.09	-	Метод спутниковых геодезических измерений (определений)	-
н1108О	-	-	-	472310.61	1275376.92	-	Метод спутниковых геодезических измерений (определений)	-
н1109О	-	-	-	472306.56	1275375.06	-	Метод спутниковых геодезических измерений (определений)	-
н1110О	-	-	-	472305.13	1275378.06	-	Метод спутниковых геодезических измерений (определений)	-
1602	-	-	-	472302.25	1275376.70	-	Метод спутниковых геодезических измерений (определений)	-
н1106О	-	-	-	472305.61	1275369.89	-	Метод спутниковых геодезических измерений (определений)	-

2. Сведения о характеристиках объекта недвижимости с кадастровым номером : 04:08:040101:642 :

№ п/п	Наименование характеристики	Значение характеристики
1	2	3
1.	Вид объекта недвижимости	здание

2. Сведения о характеристиках объекта недвижимости с кадастровым номером : 04:08:040101:642 :

№ п/п	Наименование характеристики	Значение характеристики
1	2	3
2.	Ранее присвоенный государственный учетный номер (инвентарный) здания, сооружения, объекта незавершенного строительства	-
3.	Кадастровый номер земельного участка (земельных участков), в границах которого (которых) расположены здание, сооружение, объект незавершенного строительства	04:08:040101:283
4.	Уникальный учетный номер кадастрового квартала, в границах которого расположены здание, сооружение, объект незавершенного строительства	04:08:040101
5.	Адрес здания, сооружения, объекта незавершенного строительства	Российская Федерация, Республика Алтай, район Усть-Коксинский, село Амур, улица Советская, дом 42
5.1.	Сведения о местоположении здания, сооружения, объекта незавершенного строительства (при отсутствии адреса) в структурированном в соответствии с федеральной информационной адресной системой виде	-
5.2.	Дополнительные сведения о местоположении	-
6.	Иные сведения	-

3. Пояснения к сведениям об объекте недвижимости с кадастровым номером 04:08:040101:642 :

1.	-

Описание местоположения зданий, сооружений, объектов незавершенного строительства на земельном участке

1. Сведения о характерных точках контура объекта недвижимости с кадастровым номером : 04:08:040101:643 :

Система координат МСК-04, зона 1 **Зона № 1**

Обозначение характерных точек контура	Содержатся в Едином государственном реестре недвижимости			Определены в ходе выполнения комплексных кадастровых работ			Метод определения координат	Формулы, примененные для расчета средней квадратической погрешности определения координат характерных точек (Mt), м, с подставленными в такие формулы значениями и итоговые (вычисленные) значения Mt, м
	Координаты, м		Радиус, м	Координаты, м		Радиус, м		
	X	Y	R	X	Y	R		
1	2	3	4	5	6	7	8	9
н1111О	-	-	-	472460.34	1275777.93	-	Метод спутниковых геодезических измерений (определений)	-
н1112О	-	-	-	472452.63	1275796.21	-	Метод спутниковых геодезических измерений (определений)	-
н1113О	-	-	-	472448.51	1275794.43	-	Метод спутниковых геодезических измерений (определений)	-
н1114О	-	-	-	472447.85	1275795.92	-	Метод спутниковых геодезических измерений (определений)	-
н1115О	-	-	-	472445.55	1275794.92	-	Метод спутниковых геодезических измерений (определений)	-
н1116О	-	-	-	472445.80	1275794.37	-	Метод спутниковых геодезических измерений (определений)	-
н1117О	-	-	-	472442.84	1275793.13	-	Метод спутниковых геодезических измерений (определений)	-
н1118О	-	-	-	472444.70	1275789.12	-	Метод спутниковых геодезических измерений (определений)	-
н1119О	-	-	-	472447.56	1275790.30	-	Метод спутниковых геодезических измерений (определений)	-

1. Сведения о характерных точках контура объекта недвижимости с кадастровым номером : 04:08:040101:643 :

Система координат МСК-04, зона 1 **Зона № 1**

Обозначение характерных точек контура	Содержатся в Едином государственном реестре недвижимости			Определены в ходе выполнения комплексных кадастровых работ			Метод определения координат	Формулы, примененные для расчета средней квадратической погрешности определения координат характерных точек (Mt), м, с подставленными в такие формулы значениями и итоговые (вычисленные) значения Mt, м
	Координаты, м		Радиус, м	Координаты, м		Радиус, м		
	X	Y	R	X	Y	R		
1	2	3	4	5	6	7	8	9
н1120О	-	-	-	472454.04	1275775.16	-	Метод спутниковых геодезических измерений (определений)	-
н1121О	-	-	-	472456.23	1275776.10	-	Метод спутниковых геодезических измерений (определений)	-
н1122О	-	-	-	472456.61	1275775.21	-	Метод спутниковых геодезических измерений (определений)	-
н1123О	-	-	-	472459.33	1275776.42	-	Метод спутниковых геодезических измерений (определений)	-
н1124О	-	-	-	472458.96	1275777.31	-	Метод спутниковых геодезических измерений (определений)	-
н1111О	-	-	-	472460.34	1275777.93	-	Метод спутниковых геодезических измерений (определений)	-

2. Сведения о характеристиках объекта недвижимости с кадастровым номером : 04:08:040101:643 :

№ п/п	Наименование характеристики	Значение характеристики
1	2	3
1.	Вид объекта недвижимости	здание
2.	Ранее присвоенный государственный учетный номер (инвентарный) здания, сооружения, объекта незавершенного строительства	-
3.	Кадастровый номер земельного участка (земельных участков), в границах которого (которых) расположены здание, сооружение, объект незавершенного строительства	04:08:040101:28, 04:08:040101:404
4.	Уникальный учетный номер кадастрового квартала, в границах которого расположены здание, сооружение, объект незавершенного строительства	04:08:040101

2. Сведения о характеристиках объекта недвижимости с кадастровым номером : 04:08:040101:643 :

№ п/п	Наименование характеристики	Значение характеристики
1	2	3
5.	Адрес здания, сооружения, объекта незавершенного строительства	Российская Федерация, 649481, Республика Алтай, район Усть-Коксинский, сельское поселение Амурское, село Амур, улица Сергея Капешева, дом 31
5.1.	Сведения о местоположении здания, сооружения, объекта незавершенного строительства (при отсутствии адреса) в структурированном в соответствии с федеральной информационной адресной системой виде	-
5.2.	Дополнительные сведения о местоположении	-
6.	Иные сведения	-

3. Пояснения к сведениям об объекте недвижимости с кадастровым номером 04:08:040101:643 :

1.	-

Описание местоположения зданий, сооружений, объектов незавершенного строительства на земельном участке

1. Сведения о характерных точках контура объекта недвижимости с кадастровым номером : 04:08:040101:644 :

Система координат МСК-04, зона 1 **Зона № 1**

Обозначение характерных точек контура	Содержатся в Едином государственном реестре недвижимости			Определены в ходе выполнения комплексных кадастровых работ			Метод определения координат	Формулы, примененные для расчета средней квадратической погрешности определения координат характерных точек (Mt), м, с подставленными в такие формулы значениями и итоговые (вычисленные) значения Mt, м
	Координаты, м		Радиус, м	Координаты, м		Радиус, м		
	X	Y	R	X	Y	R		
1	2	3	4	5	6	7	8	9
н1125О	-	-	-	472709.42	1275210.00	-	Метод спутниковых геодезических измерений (определений)	-
н1126О	-	-	-	472702.62	1275225.99	-	Метод спутниковых геодезических измерений (определений)	-
н1127О	-	-	-	472695.32	1275222.76	-	Метод спутниковых геодезических измерений (определений)	-
н1128О	-	-	-	472702.32	1275206.86	-	Метод спутниковых геодезических измерений (определений)	-
н1129О	-	-	-	472703.72	1275207.46	-	Метод спутниковых геодезических измерений (определений)	-
н1130О	-	-	-	472704.71	1275205.16	-	Метод спутниковых геодезических измерений (определений)	-
н1131О	-	-	-	472709.13	1275207.11	-	Метод спутниковых геодезических измерений (определений)	-
н1132О	-	-	-	472708.15	1275209.41	-	Метод спутниковых геодезических измерений (определений)	-
н1125О	-	-	-	472709.42	1275210.00	-	Метод спутниковых геодезических измерений (определений)	-

2. Сведения о характеристиках объекта недвижимости с кадастровым номером : 04:08:040101:644 :

№ п/п	Наименование характеристики	Значение характеристики
1	2	3
1.	Вид объекта недвижимости	здание
2.	Ранее присвоенный государственный учетный номер (инвентарный) здания, сооружения, объекта незавершенного строительства	-
3.	Кадастровый номер земельного участка (земельных участков), в границах которого (которых) расположены здание, сооружение, объект незавершенного строительства	04:08:040101:48, 04:08:040101:160
4.	Уникальный учетный номер кадастрового квартала, в границах которого расположены здание, сооружение, объект незавершенного строительства	04:08:040101
5.	Адрес здания, сооружения, объекта незавершенного строительства	Российская Федерация, 649481, Республика Алтай, район Усть-Коксинский, сельское поселение Амурское, село Амур, улица Сергея Капешева, дом 1
5.1.	Сведения о местоположении здания, сооружения, объекта незавершенного строительства (при отсутствии адреса) в структурированном в соответствии с федеральной информационной адресной системой виде	-
5.2.	Дополнительные сведения о местоположении	-
6.	Иные сведения	-

3. Пояснения к сведениям об объекте недвижимости с кадастровым номером 04:08:040101:644 :

1.	-

Описание местоположения зданий, сооружений, объектов незавершенного строительства на земельном участке

1. Сведения о характерных точках контура объекта недвижимости с кадастровым номером : 04:08:040101:645 :

Система координат МСК-04, зона 1 **Зона № 1**

Обозначение характерных точек контура	Содержатся в Едином государственном реестре недвижимости			Определены в ходе выполнения комплексных кадастровых работ			Метод определения координат	Формулы, примененные для расчета средней квадратической погрешности определения координат характерных точек (Mt), м, с подставленными в такие формулы значениями и итоговые (вычисленные) значения Mt, м
	Координаты, м		Радиус, м	Координаты, м		Радиус, м		
	X	Y	R	X	Y	R		
1	2	3	4	5	6	7	8	9
н1133О	-	-	-	472524.08	1275726.39	-	Метод спутниковых геодезических измерений (определений)	-
н1134О	-	-	-	472519.59	1275735.64	-	Метод спутниковых геодезических измерений (определений)	-
н1135О	-	-	-	472508.70	1275730.24	-	Метод спутниковых геодезических измерений (определений)	-
н1136О	-	-	-	472510.23	1275726.87	-	Метод спутниковых геодезических измерений (определений)	-
н1137О	-	-	-	472505.31	1275724.52	-	Метод спутниковых геодезических измерений (определений)	-
н1138О	-	-	-	472506.26	1275722.39	-	Метод спутниковых геодезических измерений (определений)	-
н1139О	-	-	-	472511.47	1275724.82	-	Метод спутниковых геодезических измерений (определений)	-
н1140О	-	-	-	472513.15	1275721.16	-	Метод спутниковых геодезических измерений (определений)	-
н1133О	-	-	-	472524.08	1275726.39	-	Метод спутниковых геодезических измерений (определений)	-

2. Сведения о характеристиках объекта недвижимости с кадастровым номером : 04:08:040101:645 :

№ п/п	Наименование характеристики	Значение характеристики
1	2	3
1.	Вид объекта недвижимости	здание
2.	Ранее присвоенный государственный учетный номер (инвентарный) здания, сооружения, объекта незавершенного строительства	-
3.	Кадастровый номер земельного участка (земельных участков), в границах которого (которых) расположены здание, сооружение, объект незавершенного строительства	04:08:040101:11
4.	Уникальный учетный номер кадастрового квартала, в границах которого расположены здание, сооружение, объект незавершенного строительства	04:08:040101
5.	Адрес здания, сооружения, объекта незавершенного строительства	Российская Федерация, 649481, Республика Алтай, район Усть-Коксинский, сельское поселение Амурское, село Амур, улица Сергея Капешева, дом 30
5.1.	Сведения о местоположении здания, сооружения, объекта незавершенного строительства (при отсутствии адреса) в структурированном в соответствии с федеральной информационной адресной системой виде	-
5.2.	Дополнительные сведения о местоположении	-
6.	Иные сведения	-

3. Пояснения к сведениям об объекте недвижимости с кадастровым номером 04:08:040101:645 :

1.	-

Описание местоположения зданий, сооружений, объектов незавершенного строительства на земельном участке

1. Сведения о характерных точках контура объекта недвижимости с кадастровым номером : 04:08:040101:646 :

Система координат МСК-04, зона 1 **Зона № 1**

Обозначение характерных точек контура	Содержатся в Едином государственном реестре недвижимости			Определены в ходе выполнения комплексных кадастровых работ			Метод определения координат	Формулы, примененные для расчета средней квадратической погрешности определения координат характерных точек (Mt), м, с подставленными в такие формулы значениями и итоговые (вычисленные) значения Mt, м
	Координаты, м		Радиус, м	Координаты, м		Радиус, м		
	X	Y	R	X	Y	R		
1	2	3	4	5	6	7	8	9
н1141О	-	-	-	472328.24	1275897.97	-	Метод спутниковых геодезических измерений (определений)	-
н1142О	-	-	-	472324.34	1275905.45	-	Метод спутниковых геодезических измерений (определений)	-
н1143О	-	-	-	472312.98	1275899.43	-	Метод спутниковых геодезических измерений (определений)	-
н1144О	-	-	-	472317.04	1275892.03	-	Метод спутниковых геодезических измерений (определений)	-
н1141О	-	-	-	472328.24	1275897.97	-	Метод спутниковых геодезических измерений (определений)	-

2. Сведения о характеристиках объекта недвижимости с кадастровым номером : 04:08:040101:646 :

№ п/п	Наименование характеристики	Значение характеристики
1	2	3
1.	Вид объекта недвижимости	здание
2.	Ранее присвоенный государственный учетный номер (инвентарный) здания, сооружения, объекта незавершенного строительства	-
3.	Кадастровый номер земельного участка (земельных участков), в границах которого (которых) расположены здание, сооружение, объект незавершенного строительства	04:08:040101:99
4.	Уникальный учетный номер кадастрового квартала, в границах которого расположены здание, сооружение, объект незавершенного строительства	04:08:040101

2. Сведения о характеристиках объекта недвижимости с кадастровым номером : 04:08:040101:646 :

№ п/п	Наименование характеристики	Значение характеристики
1	2	3
5.	Адрес здания, сооружения, объекта незавершенного строительства	Российская Федерация, 649481, Республика Алтай, район Усть-Коксинский, сельское поселение Амурское, село Амур, улица Сергея Капешева, дом 35
5.1.	Сведения о местоположении здания, сооружения, объекта незавершенного строительства (при отсутствии адреса) в структурированном в соответствии с федеральной информационной адресной системой виде	-
5.2.	Дополнительные сведения о местоположении	-
6.	Иные сведения	-

3. Пояснения к сведениям об объекте недвижимости с кадастровым номером 04:08:040101:646 :

1.	-

Описание местоположения зданий, сооружений, объектов незавершенного строительства на земельном участке

1. Сведения о характерных точках контура объекта недвижимости с кадастровым номером : 04:08:040101:648 :

Система координат МСК-04, зона 1 **Зона № 1**

Обозначение характерных точек контура	Содержатся в Едином государственном реестре недвижимости			Определены в ходе выполнения комплексных кадастровых работ			Метод определения координат	Формулы, примененные для расчета средней квадратической погрешности определения координат характерных точек (Mt), м, с подставленными в такие формулы значениями и итоговые (вычисленные) значения Mt, м
	Координаты, м		Радиус, м	Координаты, м		Радиус, м		
	X	Y	R	X	Y	R		
1	2	3	4	5	6	7	8	9
н1145О	-	-	-	472611.13	1275433.13	-	Метод спутниковых геодезических измерений (определений)	-
н1146О	-	-	-	472607.60	1275440.80	-	Метод спутниковых геодезических измерений (определений)	-
н1147О	-	-	-	472605.77	1275439.96	-	Метод спутниковых геодезических измерений (определений)	-
н1148О	-	-	-	472606.36	1275438.62	-	Метод спутниковых геодезических измерений (определений)	-
н1149О	-	-	-	472592.60	1275432.32	-	Метод спутниковых геодезических измерений (определений)	-
н1150О	-	-	-	472595.57	1275425.97	-	Метод спутниковых геодезических измерений (определений)	-
н1145О	-	-	-	472611.13	1275433.13	-	Метод спутниковых геодезических измерений (определений)	-

2. Сведения о характеристиках объекта недвижимости с кадастровым номером : 04:08:040101:648 :

№ п/п	Наименование характеристики	Значение характеристики
1	2	3
1.	Вид объекта недвижимости	здание

2. Сведения о характеристиках объекта недвижимости с кадастровым номером : 04:08:040101:648 :

№ п/п	Наименование характеристики	Значение характеристики
1	2	3
2.	Ранее присвоенный государственный учетный номер (инвентарный) здания, сооружения, объекта незавершенного строительства	-
3.	Кадастровый номер земельного участка (земельных участков), в границах которого (которых) расположены здание, сооружение, объект незавершенного строительства	04:08:040101:108, 04:08:040101:133
4.	Уникальный учетный номер кадастрового квартала, в границах которого расположены здание, сооружение, объект незавершенного строительства	04:08:040101
5.	Адрес здания, сооружения, объекта незавершенного строительства	Российская Федерация, 649481, Республика Алтай, район Усть-Коксинский, сельское поселение Амурское, село Амур, улица Сергея Капешева, дом 13
5.1.	Сведения о местоположении здания, сооружения, объекта незавершенного строительства (при отсутствии адреса) в структурированном в соответствии с федеральной информационной адресной системой виде	-
5.2.	Дополнительные сведения о местоположении	-
6.	Иные сведения	-

3. Пояснения к сведениям об объекте недвижимости с кадастровым номером 04:08:040101:648 :

1.	-

Описание местоположения зданий, сооружений, объектов незавершенного строительства на земельном участке

1. Сведения о характерных точках контура объекта недвижимости с кадастровым номером : 04:08:040101:649 :

Система координат МСК-04, зона 1 **Зона № 1**

Обозначение характерных точек контура	Содержатся в Едином государственном реестре недвижимости			Определены в ходе выполнения комплексных кадастровых работ			Метод определения координат	Формулы, примененные для расчета средней квадратической погрешности определения координат характерных точек (Mt), м, с подставленными в такие формулы значениями и итоговые (вычисленные) значения Mt, м
	Координаты, м		Радиус, м	Координаты, м		Радиус, м		
	X	Y	R	X	Y	R		
1	2	3	4	5	6	7	8	9
н1151О	-	-	-	472662.72	1275170.98	-	Метод спутниковых геодезических измерений (определений)	-
н1152О	-	-	-	472655.92	1275185.13	-	Метод спутниковых геодезических измерений (определений)	-
н1153О	-	-	-	472644.56	1275179.82	-	Метод спутниковых геодезических измерений (определений)	-
н1154О	-	-	-	472648.81	1275170.78	-	Метод спутниковых геодезических измерений (определений)	-
н1155О	-	-	-	472650.70	1275171.68	-	Метод спутниковых геодезических измерений (определений)	-
н1156О	-	-	-	472653.07	1275166.63	-	Метод спутниковых геодезических измерений (определений)	-
н1151О	-	-	-	472662.72	1275170.98	-	Метод спутниковых геодезических измерений (определений)	-

2. Сведения о характеристиках объекта недвижимости с кадастровым номером : 04:08:040101:649 :

№ п/п	Наименование характеристики	Значение характеристики
1	2	3
1.	Вид объекта недвижимости	здание

2. Сведения о характеристиках объекта недвижимости с кадастровым номером : 04:08:040101:649 :

№ п/п	Наименование характеристики	Значение характеристики
1	2	3
2.	Ранее присвоенный государственный учетный номер (инвентарный) здания, сооружения, объекта незавершенного строительства	-
3.	Кадастровый номер земельного участка (земельных участков), в границах которого (которых) расположены здание, сооружение, объект незавершенного строительства	04:08:040101:357
4.	Уникальный учетный номер кадастрового квартала, в границах которого расположены здание, сооружение, объект незавершенного строительства	04:08:040101
5.	Адрес здания, сооружения, объекта незавершенного строительства	Российская Федерация, 649481, Республика Алтай, район Усть-Коксинский, сельское поселение Амурское, село Амур, улица Сергея Капешева, дом 1А
5.1.	Сведения о местоположении здания, сооружения, объекта незавершенного строительства (при отсутствии адреса) в структурированном в соответствии с федеральной информационной адресной системой виде	-
5.2.	Дополнительные сведения о местоположении	-
6.	Иные сведения	-

3. Пояснения к сведениям об объекте недвижимости с кадастровым номером 04:08:040101:649 :

1.	-

Описание местоположения зданий, сооружений, объектов незавершенного строительства на земельном участке

1. Сведения о характерных точках контура объекта недвижимости с кадастровым номером : 04:08:040101:651 :

Система координат МСК-04, зона 1 **Зона № 1**

Обозначение характерных точек контура	Содержатся в Едином государственном реестре недвижимости			Определены в ходе выполнения комплексных кадастровых работ			Метод определения координат	Формулы, примененные для расчета средней квадратической погрешности определения координат характерных точек (Mt), м, с подставленными в такие формулы значениями и итоговые (вычисленные) значения Mt, м
	Координаты, м		Радиус, м	Координаты, м		Радиус, м		
	X	Y	R	X	Y	R		
1	2	3	4	5	6	7	8	9
н1157О	-	-	-	472468.70	1275759.32	-	Метод спутниковых геодезических измерений (определений)	-
н1158О	-	-	-	472461.94	1275756.46	-	Метод спутниковых геодезических измерений (определений)	-
н1159О	-	-	-	472469.15	1275740.42	-	Метод спутниковых геодезических измерений (определений)	-
н1160О	-	-	-	472475.61	1275743.28	-	Метод спутниковых геодезических измерений (определений)	-
н1157О	-	-	-	472468.70	1275759.32	-	Метод спутниковых геодезических измерений (определений)	-

2. Сведения о характеристиках объекта недвижимости с кадастровым номером : 04:08:040101:651 :

№ п/п	Наименование характеристики	Значение характеристики
1	2	3
1.	Вид объекта недвижимости	здание
2.	Ранее присвоенный государственный учетный номер (инвентарный) здания, сооружения, объекта незавершенного строительства	-
3.	Кадастровый номер земельного участка (земельных участков), в границах которого (которых) расположены здание, сооружение, объект незавершенного строительства	04:08:040101:20, 04:08:040101:22
4.	Уникальный учетный номер кадастрового квартала, в границах которого расположены здание, сооружение, объект незавершенного строительства	04:08:040101

2. Сведения о характеристиках объекта недвижимости с кадастровым номером : 04:08:040101:651 :

№ п/п	Наименование характеристики	Значение характеристики
1	2	3
5.	Адрес здания, сооружения, объекта незавершенного строительства	Российская Федерация, Республика Алтай, район Усть-Коксинский, село Амур, улица Сергея Капешева, дом 29
5.1.	Сведения о местоположении здания, сооружения, объекта незавершенного строительства (при отсутствии адреса) в структурированном в соответствии с федеральной информационной адресной системой виде	-
5.2.	Дополнительные сведения о местоположении	-
6.	Иные сведения	-

3. Пояснения к сведениям об объекте недвижимости с кадастровым номером 04:08:040101:651 :

1.	-

Описание местоположения зданий, сооружений, объектов незавершенного строительства на земельном участке

1. Сведения о характерных точках контура объекта недвижимости с кадастровым номером : 04:08:040101:654 :

Система координат МСК-04, зона 1 **Зона № 1**

Обозначение характерных точек контура	Содержатся в Едином государственном реестре недвижимости			Определены в ходе выполнения комплексных кадастровых работ			Метод определения координат	Формулы, примененные для расчета средней квадратической погрешности определения координат характерных точек (Mt), м, с подставленными в такие формулы значениями и итоговые (вычисленные) значения Mt, м
	Координаты, м		Радиус, м	Координаты, м		Радиус, м		
	X	Y	R	X	Y	R		
1	2	3	4	5	6	7	8	9
н1161О	-	-	-	472577.76	1275503.13	-	Метод спутниковых геодезических измерений (определений)	-
н1162О	-	-	-	472576.71	1275505.38	-	Метод спутниковых геодезических измерений (определений)	-
н1163О	-	-	-	472578.11	1275506.01	-	Метод спутниковых геодезических измерений (определений)	-
н1164О	-	-	-	472571.76	1275520.77	-	Метод спутниковых геодезических измерений (определений)	-
н1165О	-	-	-	472570.96	1275520.42	-	Метод спутниковых геодезических измерений (определений)	-
н1166О	-	-	-	472570.31	1275521.95	-	Метод спутниковых геодезических измерений (определений)	-
н1167О	-	-	-	472565.29	1275519.79	-	Метод спутниковых геодезических измерений (определений)	-
н1168О	-	-	-	472565.97	1275518.24	-	Метод спутниковых геодезических измерений (определений)	-
н1169О	-	-	-	472564.68	1275517.68	-	Метод спутниковых геодезических измерений (определений)	-

1. Сведения о характерных точках контура объекта недвижимости с кадастровым номером : 04:08:040101:654 :

Система координат МСК-04, зона 1 **Зона № 1**

Обозначение характерных точек контура	Содержатся в Едином государственном реестре недвижимости			Определены в ходе выполнения комплексных кадастровых работ			Метод определения координат	Формулы, примененные для расчета средней квадратической погрешности определения координат характерных точек (Mt), м, с подставленными в такие формулы значениями и итоговые (вычисленные) значения Mt, м
	Координаты, м		Радиус, м	Координаты, м		Радиус, м		
	X	Y	R	X	Y	R		
1	2	3	4	5	6	7	8	9
н1170О	-	-	-	472571.25	1275503.02	-	Метод спутниковых геодезических измерений (определений)	-
н1171О	-	-	-	472572.43	1275503.55	-	Метод спутниковых геодезических измерений (определений)	-
н1172О	-	-	-	472573.48	1275501.17	-	Метод спутниковых геодезических измерений (определений)	-
н1161О	-	-	-	472577.76	1275503.13	-	Метод спутниковых геодезических измерений (определений)	-

2. Сведения о характеристиках объекта недвижимости с кадастровым номером : 04:08:040101:654 :

№ п/п	Наименование характеристики	Значение характеристики
1	2	3
1.	Вид объекта недвижимости	здание
2.	Ранее присвоенный государственный учетный номер (инвентарный) здания, сооружения, объекта незавершенного строительства	-
3.	Кадастровый номер земельного участка (земельных участков), в границах которого (которых) расположены здание, сооружение, объект незавершенного строительства	04:08:040101:132, 04:08:040101:199
4.	Уникальный учетный номер кадастрового квартала, в границах которого расположены здание, сооружение, объект незавершенного строительства	04:08:040101
5.	Адрес здания, сооружения, объекта незавершенного строительства	Российская Федерация, 649481, Республика Алтай, район Усть-Коксинский, сельское поселение Амурское, село Амур, улица Сергея Капешева, дом 17
5.1.	Сведения о местоположении здания, сооружения, объекта незавершенного строительства (при отсутствии адреса) в структурированном в соответствии с федеральной информационной адресной системой виде	-

2. Сведения о характеристиках объекта недвижимости с кадастровым номером : 04:08:040101:654 :

№ п/п	Наименование характеристики	Значение характеристики
1	2	3
5.2.	Дополнительные сведения о местоположении	-
6.	Иные сведения	-

3. Пояснения к сведениям об объекте недвижимости с кадастровым номером 04:08:040101:654 :

1.	-

Описание местоположения зданий, сооружений, объектов незавершенного строительства на земельном участке

1. Сведения о характерных точках контура объекта недвижимости с кадастровым номером : 04:08:040101:655 :

Система координат МСК-04, зона 1 **Зона № 1**

Обозначение характерных точек контура	Содержатся в Едином государственном реестре недвижимости			Определены в ходе выполнения комплексных кадастровых работ			Метод определения координат	Формулы, примененные для расчета средней квадратической погрешности определения координат характерных точек (Mt), м, с подставленными в такие формулы значениями и итоговые (вычисленные) значения Mt, м
	Координаты, м		Радиус, м	Координаты, м		Радиус, м		
	X	Y	R	X	Y	R		
1	2	3	4	5	6	7	8	9
н1173О	-	-	-	472618.89	1275486.47	-	Метод спутниковых геодезических измерений (определений)	-
н1174О	-	-	-	472615.77	1275493.69	-	Метод спутниковых геодезических измерений (определений)	-
н1175О	-	-	-	472610.25	1275491.35	-	Метод спутниковых геодезических измерений (определений)	-
н1176О	-	-	-	472613.26	1275484.12	-	Метод спутниковых геодезических измерений (определений)	-
н1173О	-	-	-	472618.89	1275486.47	-	Метод спутниковых геодезических измерений (определений)	-

2. Сведения о характеристиках объекта недвижимости с кадастровым номером : 04:08:040101:655 :

№ п/п	Наименование характеристики	Значение характеристики
1	2	3
1.	Вид объекта недвижимости	здание
2.	Ранее присвоенный государственный учетный номер (инвентарный) здания, сооружения, объекта незавершенного строительства	-
3.	Кадастровый номер земельного участка (земельных участков), в границах которого (которых) расположены здание, сооружение, объект незавершенного строительства	04:08:040101:307
4.	Уникальный учетный номер кадастрового квартала, в границах которого расположены здание, сооружение, объект незавершенного строительства	04:08:040101

2. Сведения о характеристиках объекта недвижимости с кадастровым номером : 04:08:040101:655 :

№ п/п	Наименование характеристики	Значение характеристики
1	2	3
5.	Адрес здания, сооружения, объекта незавершенного строительства	Российская Федерация, 649481, Республика Алтай, район Усть-Коксинский, сельское поселение Амурское, село Амур, улица Сергея Капешева, дом 14
5.1.	Сведения о местоположении здания, сооружения, объекта незавершенного строительства (при отсутствии адреса) в структурированном в соответствии с федеральной информационной адресной системой виде	-
5.2.	Дополнительные сведения о местоположении	-
6.	Иные сведения	-

3. Пояснения к сведениям об объекте недвижимости с кадастровым номером 04:08:040101:655 :

1.	-

Описание местоположения зданий, сооружений, объектов незавершенного строительства на земельном участке

1. Сведения о характерных точках контура объекта недвижимости с кадастровым номером : 04:08:040101:658 :

Система координат МСК-04, зона 1 **Зона № 1**

Обозначение характерных точек контура	Содержатся в Едином государственном реестре недвижимости			Определены в ходе выполнения комплексных кадастровых работ			Метод определения координат	Формулы, примененные для расчета средней квадратической погрешности определения координат характерных точек (Mt), м, с подставленными в такие формулы значениями и итоговые (вычисленные) значения Mt, м
	Координаты, м		Радиус, м	Координаты, м		Радиус, м		
	X	Y	R	X	Y	R		
1	2	3	4	5	6	7	8	9
н1177О	-	-	-	472679.75	1275276.10	-	Метод спутниковых геодезических измерений (определений)	-
н1178О	-	-	-	472672.82	1275291.61	-	Метод спутниковых геодезических измерений (определений)	-
н1179О	-	-	-	472665.92	1275288.36	-	Метод спутниковых геодезических измерений (определений)	-
н1180О	-	-	-	472673.13	1275272.67	-	Метод спутниковых геодезических измерений (определений)	-
н1181О	-	-	-	472674.30	1275273.20	-	Метод спутниковых геодезических измерений (определений)	-
н1182О	-	-	-	472675.10	1275271.42	-	Метод спутниковых геодезических измерений (определений)	-
н1183О	-	-	-	472679.29	1275273.25	-	Метод спутниковых геодезических измерений (определений)	-
н1184О	-	-	-	472678.37	1275275.49	-	Метод спутниковых геодезических измерений (определений)	-
н1177О	-	-	-	472679.75	1275276.10	-	Метод спутниковых геодезических измерений (определений)	-

2. Сведения о характеристиках объекта недвижимости с кадастровым номером : 04:08:040101:658 :

№ п/п	Наименование характеристики	Значение характеристики
1	2	3
1.	Вид объекта недвижимости	здание
2.	Ранее присвоенный государственный учетный номер (инвентарный) здания, сооружения, объекта незавершенного строительства	-
3.	Кадастровый номер земельного участка (земельных участков), в границах которого (которых) расположены здание, сооружение, объект незавершенного строительства	04:08:040101:21, 04:08:040101:295
4.	Уникальный учетный номер кадастрового квартала, в границах которого расположены здание, сооружение, объект незавершенного строительства	04:08:040101
5.	Адрес здания, сооружения, объекта незавершенного строительства	Российская Федерация, 649481, Республика Алтай, район Усть-Коксинский, сельское поселение Амурское, село Амур, улица Сергея Капешева, дом 5
5.1.	Сведения о местоположении здания, сооружения, объекта незавершенного строительства (при отсутствии адреса) в структурированном в соответствии с федеральной информационной адресной системой виде	-
5.2.	Дополнительные сведения о местоположении	-
6.	Иные сведения	-

3. Пояснения к сведениям об объекте недвижимости с кадастровым номером 04:08:040101:658 :

1.	-

Описание местоположения зданий, сооружений, объектов незавершенного строительства на земельном участке

1. Сведения о характерных точках контура объекта недвижимости с кадастровым номером : 04:08:040101:659 :

Система координат МСК-04, зона 1 **Зона № 1**

Обозначение характерных точек контура	Содержатся в Едином государственном реестре недвижимости			Определены в ходе выполнения комплексных кадастровых работ			Метод определения координат	Формулы, примененные для расчета средней квадратической погрешности определения координат характерных точек (Mt), м, с подставленными в такие формулы значениями и итоговые (вычисленные) значения Mt, м
	Координаты, м		Радиус, м	Координаты, м		Радиус, м		
	X	Y	R	X	Y	R		
1	2	3	4	5	6	7	8	9
н1185О	-	-	-	472737.53	1275239.87	-	Метод спутниковых геодезических измерений (определений)	-
н1186О	-	-	-	472733.74	1275248.86	-	Метод спутниковых геодезических измерений (определений)	-
н1187О	-	-	-	472723.31	1275244.48	-	Метод спутниковых геодезических измерений (определений)	-
н1188О	-	-	-	472724.65	1275241.27	-	Метод спутниковых геодезических измерений (определений)	-
н1189О	-	-	-	472722.79	1275240.48	-	Метод спутниковых геодезических измерений (определений)	-
н1190О	-	-	-	472723.89	1275237.92	-	Метод спутниковых геодезических измерений (определений)	-
н1191О	-	-	-	472725.72	1275238.69	-	Метод спутниковых геодезических измерений (определений)	-
н1192О	-	-	-	472726.57	1275235.28	-	Метод спутниковых геодезических измерений (определений)	-
н1185О	-	-	-	472737.53	1275239.87	-	Метод спутниковых геодезических измерений (определений)	-

2. Сведения о характеристиках объекта недвижимости с кадастровым номером : 04:08:040101:659 :

№ п/п	Наименование характеристики	Значение характеристики
1	2	3
1.	Вид объекта недвижимости	здание
2.	Ранее присвоенный государственный учетный номер (инвентарный) здания, сооружения, объекта незавершенного строительства	-
3.	Кадастровый номер земельного участка (земельных участков), в границах которого (которых) расположены здание, сооружение, объект незавершенного строительства	04:08:040101:45
4.	Уникальный учетный номер кадастрового квартала, в границах которого расположены здание, сооружение, объект незавершенного строительства	04:08:040101
5.	Адрес здания, сооружения, объекта незавершенного строительства	Российская Федерация, 649481, Республика Алтай, район Усть-Коксинский, сельское поселение Амурское, село Амур, улица Сергея Капешева, дом 2
5.1.	Сведения о местоположении здания, сооружения, объекта незавершенного строительства (при отсутствии адреса) в структурированном в соответствии с федеральной информационной адресной системой виде	-
5.2.	Дополнительные сведения о местоположении	-
6.	Иные сведения	-

3. Пояснения к сведениям об объекте недвижимости с кадастровым номером 04:08:040101:659 :

1.	-

Описание местоположения зданий, сооружений, объектов незавершенного строительства на земельном участке

1. Сведения о характерных точках контура объекта недвижимости с кадастровым номером : 04:08:040101:661 :

Система координат МСК-04, зона 1 **Зона № 1**

Обозначение характерных точек контура	Содержатся в Едином государственном реестре недвижимости			Определены в ходе выполнения комплексных кадастровых работ			Метод определения координат	Формулы, примененные для расчета средней квадратической погрешности определения координат характерных точек (Mt), м, с подставленными в такие формулы значениями и итоговые (вычисленные) значения Mt, м
	Координаты, м		Радиус, м	Координаты, м		Радиус, м		
	X	Y	R	X	Y	R		
1	2	3	4	5	6	7	8	9
н1193О	-	-	-	472548.19	1275574.56	-	Метод спутниковых геодезических измерений (определений)	-
н1194О	-	-	-	472546.80	1275577.86	-	Метод спутниковых геодезических измерений (определений)	-
н1195О	-	-	-	472547.02	1275577.96	-	Метод спутниковых геодезических измерений (определений)	-
н1196О	-	-	-	472540.78	1275592.20	-	Метод спутниковых геодезических измерений (определений)	-
н1197О	-	-	-	472536.09	1275590.12	-	Метод спутниковых геодезических измерений (определений)	-
н1198О	-	-	-	472536.76	1275588.62	-	Метод спутниковых геодезических измерений (определений)	-
н1199О	-	-	-	472534.35	1275587.58	-	Метод спутниковых геодезических измерений (определений)	-
н1200О	-	-	-	472541.35	1275571.57	-	Метод спутниковых геодезических измерений (определений)	-
н1193О	-	-	-	472548.19	1275574.56	-	Метод спутниковых геодезических измерений (определений)	-

2. Сведения о характеристиках объекта недвижимости с кадастровым номером : 04:08:040101:661 :

№ п/п	Наименование характеристики	Значение характеристики
1	2	3
1.	Вид объекта недвижимости	здание
2.	Ранее присвоенный государственный учетный номер (инвентарный) здания, сооружения, объекта незавершенного строительства	-
3.	Кадастровый номер земельного участка (земельных участков), в границах которого (которых) расположены здание, сооружение, объект незавершенного строительства	04:08:040101:308, 04:08:040101:391
4.	Уникальный учетный номер кадастрового квартала, в границах которого расположены здание, сооружение, объект незавершенного строительства	04:08:040101
5.	Адрес здания, сооружения, объекта незавершенного строительства	Российская Федерация, 649481, Республика Алтай, район Усть-Коксинский, сельское поселение Амурское, село Амур, улица Сергея Капешева, дом 21
5.1.	Сведения о местоположении здания, сооружения, объекта незавершенного строительства (при отсутствии адреса) в структурированном в соответствии с федеральной информационной адресной системой виде	-
5.2.	Дополнительные сведения о местоположении	-
6.	Иные сведения	-

3. Пояснения к сведениям об объекте недвижимости с кадастровым номером 04:08:040101:661 :

1.	-

Описание местоположения зданий, сооружений, объектов незавершенного строительства на земельном участке

1. Сведения о характерных точках контура объекта недвижимости с кадастровым номером : 04:08:040101:662 :

Система координат МСК-04, зона 1 **Зона № 1**

Обозначение характерных точек контура	Содержатся в Едином государственном реестре недвижимости			Определены в ходе выполнения комплексных кадастровых работ			Метод определения координат	Формулы, примененные для расчета средней квадратической погрешности определения координат характерных точек (Mt), м, с подставленными в такие формулы значениями и итоговые (вычисленные) значения Mt, м
	Координаты, м		Радиус, м	Координаты, м		Радиус, м		
	X	Y	R	X	Y	R		
1	2	3	4	5	6	7	8	9
н1201О	-	-	-	472651.70	1275344.78	-	Метод спутниковых геодезических измерений (определений)	-
н1202О	-	-	-	472647.96	1275352.80	-	Метод спутниковых геодезических измерений (определений)	-
н1203О	-	-	-	472645.64	1275351.77	-	Метод спутниковых геодезических измерений (определений)	-
н1204О	-	-	-	472645.56	1275351.97	-	Метод спутниковых геодезических измерений (определений)	-
н1205О	-	-	-	472638.62	1275348.89	-	Метод спутниковых геодезических измерений (определений)	-
н1206О	-	-	-	472642.27	1275340.63	-	Метод спутниковых геодезических измерений (определений)	-
н1201О	-	-	-	472651.70	1275344.78	-	Метод спутниковых геодезических измерений (определений)	-

2. Сведения о характеристиках объекта недвижимости с кадастровым номером : 04:08:040101:662 :

№ п/п	Наименование характеристики	Значение характеристики
1	2	3
1.	Вид объекта недвижимости	здание

2. Сведения о характеристиках объекта недвижимости с кадастровым номером : 04:08:040101:662 :

№ п/п	Наименование характеристики	Значение характеристики
1	2	3
2.	Ранее присвоенный государственный учетный номер (инвентарный) здания, сооружения, объекта незавершенного строительства	-
3.	Кадастровый номер земельного участка (земельных участков), в границах которого (которых) расположены здание, сооружение, объект незавершенного строительства	04:08:040101:188
4.	Уникальный учетный номер кадастрового квартала, в границах которого расположены здание, сооружение, объект незавершенного строительства	04:08:040101
5.	Адрес здания, сооружения, объекта незавершенного строительства	Российская Федерация, 649481, Республика Алтай, район Усть-Коксинский, сельское поселение Амурское, село Амур, улица Сергея Капешева, дом 9
5.1.	Сведения о местоположении здания, сооружения, объекта незавершенного строительства (при отсутствии адреса) в структурированном в соответствии с федеральной информационной адресной системой виде	-
5.2.	Дополнительные сведения о местоположении	-
6.	Иные сведения	-

3. Пояснения к сведениям об объекте недвижимости с кадастровым номером 04:08:040101:662 :

1.	-

Описание местоположения зданий, сооружений, объектов незавершенного строительства на земельном участке

1. Сведения о характерных точках контура объекта недвижимости с кадастровым номером : 04:08:040101:663 :

Система координат МСК-04, зона 1 **Зона № 1**

Обозначение характерных точек контура	Содержатся в Едином государственном реестре недвижимости			Определены в ходе выполнения комплексных кадастровых работ			Метод определения координат	Формулы, примененные для расчета средней квадратической погрешности определения координат характерных точек (Mt), м, с подставленными в такие формулы значениями и итоговые (вычисленные) значения Mt, м
	Координаты, м		Радиус, м	Координаты, м		Радиус, м		
	X	Y	R	X	Y	R		
1	2	3	4	5	6	7	8	9
н1207О	-	-	-	472706.11	1275314.49	-	Метод спутниковых геодезических измерений (определений)	-
н1208О	-	-	-	472701.78	1275325.02	-	Метод спутниковых геодезических измерений (определений)	-
н1209О	-	-	-	472692.73	1275321.12	-	Метод спутниковых геодезических измерений (определений)	-
н1210О	-	-	-	472695.27	1275315.03	-	Метод спутниковых геодезических измерений (определений)	-
н1211О	-	-	-	472693.49	1275314.24	-	Метод спутниковых геодезических измерений (определений)	-
н1212О	-	-	-	472695.26	1275309.84	-	Метод спутниковых геодезических измерений (определений)	-
н1207О	-	-	-	472706.11	1275314.49	-	Метод спутниковых геодезических измерений (определений)	-

2. Сведения о характеристиках объекта недвижимости с кадастровым номером : 04:08:040101:663 :

№ п/п	Наименование характеристики	Значение характеристики
1	2	3
1.	Вид объекта недвижимости	здание

2. Сведения о характеристиках объекта недвижимости с кадастровым номером : 04:08:040101:663 :

№ п/п	Наименование характеристики	Значение характеристики
1	2	3
2.	Ранее присвоенный государственный учетный номер (инвентарный) здания, сооружения, объекта незавершенного строительства	-
3.	Кадастровый номер земельного участка (земельных участков), в границах которого (которых) расположены здание, сооружение, объект незавершенного строительства	04:08:040101:96
4.	Уникальный учетный номер кадастрового квартала, в границах которого расположены здание, сооружение, объект незавершенного строительства	04:08:040101
5.	Адрес здания, сооружения, объекта незавершенного строительства	Российская Федерация, 649481, Республика Алтай, район Усть-Коксинский, сельское поселение Амурское, село Амур, улица Сергея Капешева, дом 6
5.1.	Сведения о местоположении здания, сооружения, объекта незавершенного строительства (при отсутствии адреса) в структурированном в соответствии с федеральной информационной адресной системой виде	-
5.2.	Дополнительные сведения о местоположении	-
6.	Иные сведения	-

3. Пояснения к сведениям об объекте недвижимости с кадастровым номером 04:08:040101:663 :

1.	-

Описание местоположения зданий, сооружений, объектов незавершенного строительства на земельном участке

1. Сведения о характерных точках контура объекта недвижимости с кадастровым номером : 04:08:040101:664 :

Система координат МСК-04, зона 1 **Зона № 1**

Обозначение характерных точек контура	Содержатся в Едином государственном реестре недвижимости			Определены в ходе выполнения комплексных кадастровых работ			Метод определения координат	Формулы, примененные для расчета средней квадратической погрешности определения координат характерных точек (Mt), м, с подставленными в такие формулы значениями и итоговые (вычисленные) значения Mt, м
	Координаты, м		Радиус, м	Координаты, м		Радиус, м		
	X	Y	R	X	Y	R		
1	2	3	4	5	6	7	8	9
н1213О	-	-	-	472593.89	1275469.05	-	Метод спутниковых геодезических измерений (определений)	-
н1214О	-	-	-	472587.54	1275484.17	-	Метод спутниковых геодезических измерений (определений)	-
н1215О	-	-	-	472581.11	1275481.42	-	Метод спутниковых геодезических измерений (определений)	-
н1216О	-	-	-	472587.50	1275466.30	-	Метод спутниковых геодезических измерений (определений)	-
н1213О	-	-	-	472593.89	1275469.05	-	Метод спутниковых геодезических измерений (определений)	-

2. Сведения о характеристиках объекта недвижимости с кадастровым номером : 04:08:040101:664 :

№ п/п	Наименование характеристики	Значение характеристики
1	2	3
1.	Вид объекта недвижимости	здание
2.	Ранее присвоенный государственный учетный номер (инвентарный) здания, сооружения, объекта незавершенного строительства	-
3.	Кадастровый номер земельного участка (земельных участков), в границах которого (которых) расположены здание, сооружение, объект незавершенного строительства	04:08:040101:205, 04:08:040101:306
4.	Уникальный учетный номер кадастрового квартала, в границах которого расположены здание, сооружение, объект незавершенного строительства	04:08:040101

2. Сведения о характеристиках объекта недвижимости с кадастровым номером : 04:08:040101:664 :

№ п/п	Наименование характеристики	Значение характеристики
1	2	3
5.	Адрес здания, сооружения, объекта незавершенного строительства	Российская Федерация, 649481, Республика Алтай, район Усть-Коксинский, сельское поселение Амурское, село Амур, улица Сергея Капешева, дом 15
5.1.	Сведения о местоположении здания, сооружения, объекта незавершенного строительства (при отсутствии адреса) в структурированном в соответствии с федеральной информационной адресной системой виде	-
5.2.	Дополнительные сведения о местоположении	-
6.	Иные сведения	-

3. Пояснения к сведениям об объекте недвижимости с кадастровым номером 04:08:040101:664 :

1.	-

Описание местоположения зданий, сооружений, объектов незавершенного строительства на земельном участке

1. Сведения о характерных точках контура объекта недвижимости с кадастровым номером : 04:08:040101:666 :

Система координат МСК-04, зона 1 **Зона № 1**

Обозначение характерных точек контура	Содержатся в Едином государственном реестре недвижимости			Определены в ходе выполнения комплексных кадастровых работ			Метод определения координат	Формулы, примененные для расчета средней квадратической погрешности определения координат характерных точек (Mt), м, с подставленными в такие формулы значениями и итоговые (вычисленные) значения Mt, м
	Координаты, м		Радиус, м	Координаты, м		Радиус, м		
	X	Y	R	X	Y	R		
1	2	3	4	5	6	7	8	9
н1217О	-	-	-	472571.84	1275600.46	-	Метод спутниковых геодезических измерений (определений)	-
н1218О	-	-	-	472569.67	1275606.42	-	Метод спутниковых геодезических измерений (определений)	-
н1219О	-	-	-	472563.93	1275604.26	-	Метод спутниковых геодезических измерений (определений)	-
н1220О	-	-	-	472566.64	1275596.82	-	Метод спутниковых геодезических измерений (определений)	-
н1221О	-	-	-	472570.33	1275598.19	-	Метод спутниковых геодезических измерений (определений)	-
н1222О	-	-	-	472569.80	1275599.68	-	Метод спутниковых геодезических измерений (определений)	-
н1217О	-	-	-	472571.84	1275600.46	-	Метод спутниковых геодезических измерений (определений)	-

2. Сведения о характеристиках объекта недвижимости с кадастровым номером : 04:08:040101:666 :

№ п/п	Наименование характеристики	Значение характеристики
1	2	3
1.	Вид объекта недвижимости	здание

2. Сведения о характеристиках объекта недвижимости с кадастровым номером : 04:08:040101:666 :

№ п/п	Наименование характеристики	Значение характеристики
1	2	3
2.	Ранее присвоенный государственный учетный номер (инвентарный) здания, сооружения, объекта незавершенного строительства	-
3.	Кадастровый номер земельного участка (земельных участков), в границах которого (которых) расположены здание, сооружение, объект незавершенного строительства	04:08:040101:359
4.	Уникальный учетный номер кадастрового квартала, в границах которого расположены здание, сооружение, объект незавершенного строительства	04:08:040101
5.	Адрес здания, сооружения, объекта незавершенного строительства	Российская Федерация, 649481, Республика Алтай, район Усть-Коксинский, сельское поселение Амурское, село Амур, улица Сергея Капешева, дом 22
5.1.	Сведения о местоположении здания, сооружения, объекта незавершенного строительства (при отсутствии адреса) в структурированном в соответствии с федеральной информационной адресной системой виде	-
5.2.	Дополнительные сведения о местоположении	-
6.	Иные сведения	-

3. Пояснения к сведениям об объекте недвижимости с кадастровым номером 04:08:040101:666 :

1.	-

Описание местоположения зданий, сооружений, объектов незавершенного строительства на земельном участке

1. Сведения о характерных точках контура объекта недвижимости с кадастровым номером : 04:08:040101:667 :

Система координат МСК-04, зона 1 **Зона № 1**

Обозначение характерных точек контура	Содержатся в Едином государственном реестре недвижимости			Определены в ходе выполнения комплексных кадастровых работ			Метод определения координат	Формулы, примененные для расчета средней квадратической погрешности определения координат характерных точек (Mt), м, с подставленными в такие формулы значениями и итоговые (вычисленные) значения Mt, м
	Координаты, м		Радиус, м	Координаты, м		Радиус, м		
	X	Y	R	X	Y	R		
1	2	3	4	5	6	7	8	9
н1223О	-	-	-	472719.55	1275283.08	-	Метод спутниковых геодезических измерений (определений)	-
н1224О	-	-	-	472716.03	1275291.23	-	Метод спутниковых геодезических измерений (определений)	-
н1225О	-	-	-	472704.95	1275286.59	-	Метод спутниковых геодезических измерений (определений)	-
н1226О	-	-	-	472708.37	1275278.49	-	Метод спутниковых геодезических измерений (определений)	-
н1223О	-	-	-	472719.55	1275283.08	-	Метод спутниковых геодезических измерений (определений)	-

2. Сведения о характеристиках объекта недвижимости с кадастровым номером : 04:08:040101:667 :

№ п/п	Наименование характеристики	Значение характеристики
1	2	3
1.	Вид объекта недвижимости	здание
2.	Ранее присвоенный государственный учетный номер (инвентарный) здания, сооружения, объекта незавершенного строительства	-
3.	Кадастровый номер земельного участка (земельных участков), в границах которого (которых) расположены здание, сооружение, объект незавершенного строительства	04:08:040101:93
4.	Уникальный учетный номер кадастрового квартала, в границах которого расположены здание, сооружение, объект незавершенного строительства	04:08:040101

2. Сведения о характеристиках объекта недвижимости с кадастровым номером : 04:08:040101:667 :

№ п/п	Наименование характеристики	Значение характеристики
1	2	3
5.	Адрес здания, сооружения, объекта незавершенного строительства	Российская Федерация, 649481, Республика Алтай, район Усть-Коксинский, сельское поселение Амурское, село Амур, улица Сергея Капешева, дом 4
5.1.	Сведения о местоположении здания, сооружения, объекта незавершенного строительства (при отсутствии адреса) в структурированном в соответствии с федеральной информационной адресной системой виде	-
5.2.	Дополнительные сведения о местоположении	-
6.	Иные сведения	-

3. Пояснения к сведениям об объекте недвижимости с кадастровым номером 04:08:040101:667 :

1.	-

Описание местоположения зданий, сооружений, объектов незавершенного строительства на земельном участке

1. Сведения о характерных точках контура объекта недвижимости с кадастровым номером : 04:08:040101:668 :

Система координат МСК-04, зона 1 **Зона № 1**

Обозначение характерных точек контура	Содержатся в Едином государственном реестре недвижимости			Определены в ходе выполнения комплексных кадастровых работ			Метод определения координат	Формулы, примененные для расчета средней квадратической погрешности определения координат характерных точек (Mt), м, с подставленными в такие формулы значениями и итоговые (вычисленные) значения Mt, м
	Координаты, м		Радиус, м	Координаты, м		Радиус, м		
	X	Y	R	X	Y	R		
1	2	3	4	5	6	7	8	9
н1227О	-	-	-	472547.36	1275661.60	-	Метод спутниковых геодезических измерений (определений)	-
н1228О	-	-	-	472543.83	1275670.08	-	Метод спутниковых геодезических измерений (определений)	-
н1229О	-	-	-	472537.66	1275667.47	-	Метод спутниковых геодезических измерений (определений)	-
н1230О	-	-	-	472541.28	1275659.01	-	Метод спутниковых геодезических измерений (определений)	-
н1227О	-	-	-	472547.36	1275661.60	-	Метод спутниковых геодезических измерений (определений)	-

2. Сведения о характеристиках объекта недвижимости с кадастровым номером : 04:08:040101:668 :

№ п/п	Наименование характеристики	Значение характеристики
1	2	3
1.	Вид объекта недвижимости	здание
2.	Ранее присвоенный государственный учетный номер (инвентарный) здания, сооружения, объекта незавершенного строительства	-
3.	Кадастровый номер земельного участка (земельных участков), в границах которого (которых) расположены здание, сооружение, объект незавершенного строительства	04:08:040101:309, 04:08:040101:412
4.	Уникальный учетный номер кадастрового квартала, в границах которого расположены здание, сооружение, объект незавершенного строительства	04:08:040101

2. Сведения о характеристиках объекта недвижимости с кадастровым номером : 04:08:040101:668 :

№ п/п	Наименование характеристики	Значение характеристики
1	2	3
5.	Адрес здания, сооружения, объекта незавершенного строительства	Российская Федерация, 649481, Республика Алтай, район Усть-Коксинский, сельское поселение Амурское, село Амур, улица Сергея Капешева, дом 26
5.1.	Сведения о местоположении здания, сооружения, объекта незавершенного строительства (при отсутствии адреса) в структурированном в соответствии с федеральной информационной адресной системой виде	-
5.2.	Дополнительные сведения о местоположении	-
6.	Иные сведения	-

3. Пояснения к сведениям об объекте недвижимости с кадастровым номером 04:08:040101:668 :

1.	-

Описание местоположения зданий, сооружений, объектов незавершенного строительства на земельном участке

1. Сведения о характерных точках контура объекта недвижимости с кадастровым номером : 04:08:040101:669 :

Система координат МСК-04, зона 1 **Зона № 1**

Обозначение характерных точек контура	Содержатся в Едином государственном реестре недвижимости			Определены в ходе выполнения комплексных кадастровых работ			Метод определения координат	Формулы, примененные для расчета средней квадратической погрешности определения координат характерных точек (Mt), м, с подставленными в такие формулы значениями и итоговые (вычисленные) значения Mt, м
	Координаты, м		Радиус, м	Координаты, м		Радиус, м		
	X	Y	R	X	Y	R		
1	2	3	4	5	6	7	8	9
н1231О	-	-	-	472511.42	1275749.04	-	Метод спутниковых геодезических измерений (определений)	-
н1232О	-	-	-	472510.43	1275751.16	-	Метод спутниковых геодезических измерений (определений)	-
н1233О	-	-	-	472509.83	1275750.90	-	Метод спутниковых геодезических измерений (определений)	-
н1234О	-	-	-	472503.44	1275766.02	-	Метод спутниковых геодезических измерений (определений)	-
н1235О	-	-	-	472500.70	1275764.92	-	Метод спутниковых геодезических измерений (определений)	-
н1236О	-	-	-	472501.12	1275763.84	-	Метод спутниковых геодезических измерений (определений)	-
н1237О	-	-	-	472497.38	1275762.32	-	Метод спутниковых геодезических измерений (определений)	-
н1238О	-	-	-	472504.01	1275745.80	-	Метод спутниковых геодезических измерений (определений)	-
н1231О	-	-	-	472511.42	1275749.04	-	Метод спутниковых геодезических измерений (определений)	-

2. Сведения о характеристиках объекта недвижимости с кадастровым номером : 04:08:040101:669 :

№ п/п	Наименование характеристики	Значение характеристики
1	2	3
1.	Вид объекта недвижимости	здание
2.	Ранее присвоенный государственный учетный номер (инвентарный) здания, сооружения, объекта незавершенного строительства	-
3.	Кадастровый номер земельного участка (земельных участков), в границах которого (которых) расположены здание, сооружение, объект незавершенного строительства	04:08:040101:197, 04:08:040101:395, 04:08:040101:396
4.	Уникальный учетный номер кадастрового квартала, в границах которого расположены здание, сооружение, объект незавершенного строительства	04:08:040101
5.	Адрес здания, сооружения, объекта незавершенного строительства	Российская Федерация, Республика Алтай, район Усть-Коксинский, село Амур, улица Сергея Капешева, дом 32
5.1.	Сведения о местоположении здания, сооружения, объекта незавершенного строительства (при отсутствии адреса) в структурированном в соответствии с федеральной информационной адресной системой виде	-
5.2.	Дополнительные сведения о местоположении	-
6.	Иные сведения	-

3. Пояснения к сведениям об объекте недвижимости с кадастровым номером 04:08:040101:669 :

1.	-

Описание местоположения зданий, сооружений, объектов незавершенного строительства на земельном участке

1. Сведения о характерных точках контура объекта недвижимости с кадастровым номером : 04:08:040101:670 :

Система координат МСК-04, зона 1 **Зона № 1**

Обозначение характерных точек контура	Содержатся в Едином государственном реестре недвижимости			Определены в ходе выполнения комплексных кадастровых работ			Метод определения координат	Формулы, примененные для расчета средней квадратической погрешности определения координат характерных точек (Mt), м, с подставленными в такие формулы значениями и итоговые (вычисленные) значения Mt, м
	Координаты, м		Радиус, м	Координаты, м		Радиус, м		
	X	Y	R	X	Y	R		
1	2	3	4	5	6	7	8	9
н1239О	-	-	-	472562.37	1275542.19	-	Метод спутниковых геодезических измерений (определений)	-
н1240О	-	-	-	472555.74	1275556.93	-	Метод спутниковых геодезических измерений (определений)	-
н1241О	-	-	-	472549.17	1275554.07	-	Метод спутниковых геодезических измерений (определений)	-
н1242О	-	-	-	472555.79	1275539.24	-	Метод спутниковых геодезических измерений (определений)	-
н1239О	-	-	-	472562.37	1275542.19	-	Метод спутниковых геодезических измерений (определений)	-

2. Сведения о характеристиках объекта недвижимости с кадастровым номером : 04:08:040101:670 :

№ п/п	Наименование характеристики	Значение характеристики
1	2	3
1.	Вид объекта недвижимости	здание
2.	Ранее присвоенный государственный учетный номер (инвентарный) здания, сооружения, объекта незавершенного строительства	-
3.	Кадастровый номер земельного участка (земельных участков), в границах которого (которых) расположены здание, сооружение, объект незавершенного строительства	04:08:040101:209, 04:08:040101:1176
4.	Уникальный учетный номер кадастрового квартала, в границах которого расположены здание, сооружение, объект незавершенного строительства	04:08:040101

2. Сведения о характеристиках объекта недвижимости с кадастровым номером : 04:08:040101:670 :

№ п/п	Наименование характеристики	Значение характеристики
1	2	3
5.	Адрес здания, сооружения, объекта незавершенного строительства	Российская Федерация, 649481, Республика Алтай, район Усть-Коксинский, сельское поселение Амурское, село Амур, улица Сергея Капешева, дом 19
5.1.	Сведения о местоположении здания, сооружения, объекта незавершенного строительства (при отсутствии адреса) в структурированном в соответствии с федеральной информационной адресной системой виде	-
5.2.	Дополнительные сведения о местоположении	-
6.	Иные сведения	-

3. Пояснения к сведениям об объекте недвижимости с кадастровым номером 04:08:040101:670 :

1.	-

Описание местоположения зданий, сооружений, объектов незавершенного строительства на земельном участке

1. Сведения о характерных точках контура объекта недвижимости с кадастровым номером : 04:08:040101:671 :

Система координат МСК-04, зона 1 **Зона № 1**

Обозначение характерных точек контура	Содержатся в Едином государственном реестре недвижимости			Определены в ходе выполнения комплексных кадастровых работ			Метод определения координат	Формулы, примененные для расчета средней квадратической погрешности определения координат характерных точек (Mt), м, с подставленными в такие формулы значениями и итоговые (вычисленные) значения Mt, м
	Координаты, м		Радиус, м	Координаты, м		Радиус, м		
	X	Y	R	X	Y	R		
1	2	3	4	5	6	7	8	9
н1243О	-	-	-	472510.65	1275663.29	-	Метод спутниковых геодезических измерений (определений)	-
н1244О	-	-	-	472505.87	1275674.36	-	Метод спутниковых геодезических измерений (определений)	-
н1245О	-	-	-	472505.57	1275674.23	-	Метод спутниковых геодезических измерений (определений)	-
н1246О	-	-	-	472504.44	1275676.68	-	Метод спутниковых геодезических измерений (определений)	-
н1247О	-	-	-	472497.63	1275673.69	-	Метод спутниковых геодезических измерений (определений)	-
н1248О	-	-	-	472498.66	1275671.46	-	Метод спутниковых геодезических измерений (определений)	-
н1249О	-	-	-	472498.25	1275671.28	-	Метод спутниковых геодезических измерений (определений)	-
н1250О	-	-	-	472503.01	1275660.66	-	Метод спутниковых геодезических измерений (определений)	-
н1251О	-	-	-	472503.32	1275660.79	-	Метод спутниковых геодезических измерений (определений)	-

1. Сведения о характерных точках контура объекта недвижимости с кадастровым номером : 04:08:040101:671 :

Система координат МСК-04, зона 1 **Зона № 1**

Обозначение характерных точек контура	Содержатся в Едином государственном реестре недвижимости			Определены в ходе выполнения комплексных кадастровых работ			Метод определения координат	Формулы, примененные для расчета средней квадратической погрешности определения координат характерных точек (Mt), м, с подставленными в такие формулы значениями и итоговые (вычисленные) значения Mt, м
	Координаты, м		Радиус, м	Координаты, м		Радиус, м		
	X	Y	R	X	Y	R		
1	2	3	4	5	6	7	8	9
н1252О	-	-	-	472504.48	1275658.16	-	Метод спутниковых геодезических измерений (определений)	-
н1253О	-	-	-	472507.65	1275659.56	-	Метод спутниковых геодезических измерений (определений)	-
н1254О	-	-	-	472508.11	1275658.53	-	Метод спутниковых геодезических измерений (определений)	-
н1255О	-	-	-	472511.52	1275660.07	-	Метод спутниковых геодезических измерений (определений)	-
н1256О	-	-	-	472510.17	1275663.07	-	Метод спутниковых геодезических измерений (определений)	-
н1243О	-	-	-	472510.65	1275663.29	-	Метод спутниковых геодезических измерений (определений)	-

2. Сведения о характеристиках объекта недвижимости с кадастровым номером : 04:08:040101:671 :

№ п/п	Наименование характеристики	Значение характеристики
1	2	3
1.	Вид объекта недвижимости	здание
2.	Ранее присвоенный государственный учетный номер (инвентарный) здания, сооружения, объекта незавершенного строительства	-
3.	Кадастровый номер земельного участка (земельных участков), в границах которого (которых) расположены здание, сооружение, объект незавершенного строительства	04:08:040101:25, 04:08:040101:310
4.	Уникальный учетный номер кадастрового квартала, в границах которого расположены здание, сооружение, объект незавершенного строительства	04:08:040101

2. Сведения о характеристиках объекта недвижимости с кадастровым номером : 04:08:040101:671 :

№ п/п	Наименование характеристики	Значение характеристики
1	2	3
5.	Адрес здания, сооружения, объекта незавершенного строительства	Российская Федерация, 649481, Республика Алтай, район Усть-Коксинский, сельское поселение Амурское, село Амур, улица Сергея Капешева, дом 25
5.1.	Сведения о местоположении здания, сооружения, объекта незавершенного строительства (при отсутствии адреса) в структурированном в соответствии с федеральной информационной адресной системой виде	-
5.2.	Дополнительные сведения о местоположении	-
6.	Иные сведения	-

3. Пояснения к сведениям об объекте недвижимости с кадастровым номером 04:08:040101:671 :

1.	-

Описание местоположения зданий, сооружений, объектов незавершенного строительства на земельном участке

1. Сведения о характерных точках контура объекта недвижимости с кадастровым номером : 04:08:040101:672 :

Система координат МСК-04, зона 1 **Зона № 1**

Обозначение характерных точек контура	Содержатся в Едином государственном реестре недвижимости			Определены в ходе выполнения комплексных кадастровых работ			Метод определения координат	Формулы, примененные для расчета средней квадратической погрешности определения координат характерных точек (Mt), м, с подставленными в такие формулы значениями и итоговые (вычисленные) значения Mt, м
	Координаты, м		Радиус, м	Координаты, м		Радиус, м		
	X	Y	R	X	Y	R		
1	2	3	4	5	6	7	8	9
н1257О	-	-	-	472493.78	1275795.27	-	Метод спутниковых геодезических измерений (определений)	-
н1258О	-	-	-	472490.45	1275802.82	-	Метод спутниковых геодезических измерений (определений)	-
н1259О	-	-	-	472482.22	1275799.28	-	Метод спутниковых геодезических измерений (определений)	-
н1260О	-	-	-	472485.39	1275791.61	-	Метод спутниковых геодезических измерений (определений)	-
н1257О	-	-	-	472493.78	1275795.27	-	Метод спутниковых геодезических измерений (определений)	-

2. Сведения о характеристиках объекта недвижимости с кадастровым номером : 04:08:040101:672 :

№ п/п	Наименование характеристики	Значение характеристики
1	2	3
1.	Вид объекта недвижимости	здание
2.	Ранее присвоенный государственный учетный номер (инвентарный) здания, сооружения, объекта незавершенного строительства	-
3.	Кадастровый номер земельного участка (земельных участков), в границах которого (которых) расположены здание, сооружение, объект незавершенного строительства	04:08:040101:35
4.	Уникальный учетный номер кадастрового квартала, в границах которого расположены здание, сооружение, объект незавершенного строительства	04:08:040101

2. Сведения о характеристиках объекта недвижимости с кадастровым номером : 04:08:040101:672 :

№ п/п	Наименование характеристики	Значение характеристики
1	2	3
5.	Адрес здания, сооружения, объекта незавершенного строительства	Российская Федерация, 649481, Республика Алтай, район Усть-Коксинский, сельское поселение Амурское, село Амур, улица Сергея Капешева, дом 34
5.1.	Сведения о местоположении здания, сооружения, объекта незавершенного строительства (при отсутствии адреса) в структурированном в соответствии с федеральной информационной адресной системой виде	-
5.2.	Дополнительные сведения о местоположении	-
6.	Иные сведения	-

3. Пояснения к сведениям об объекте недвижимости с кадастровым номером 04:08:040101:672 :

1.	-

Описание местоположения зданий, сооружений, объектов незавершенного строительства на земельном участке

1. Сведения о характерных точках контура объекта недвижимости с кадастровым номером : 04:08:040101:673 :

Система координат МСК-04, зона 1 **Зона № 1**

Обозначение характерных точек контура	Содержатся в Едином государственном реестре недвижимости			Определены в ходе выполнения комплексных кадастровых работ			Метод определения координат	Формулы, примененные для расчета средней квадратической погрешности определения координат характерных точек (Mt), м, с подставленными в такие формулы значениями и итоговые (вычисленные) значения Mt, м
	Координаты, м		Радиус, м	Координаты, м		Радиус, м		
	X	Y	R	X	Y	R		
1	2	3	4	5	6	7	8	9
н1261О	-	-	-	472538.01	1275699.02	-	Метод спутниковых геодезических измерений (определений)	-
н1262О	-	-	-	472536.74	1275702.07	-	Метод спутниковых геодезических измерений (определений)	-
н1263О	-	-	-	472533.70	1275700.81	-	Метод спутниковых геодезических измерений (определений)	-
н1264О	-	-	-	472530.48	1275708.48	-	Метод спутниковых геодезических измерений (определений)	-
н1265О	-	-	-	472521.53	1275704.99	-	Метод спутниковых геодезических измерений (определений)	-
н1266О	-	-	-	472525.30	1275695.58	-	Метод спутниковых геодезических измерений (определений)	-
н1267О	-	-	-	472533.05	1275698.59	-	Метод спутниковых геодезических измерений (определений)	-
н1268О	-	-	-	472533.59	1275697.21	-	Метод спутниковых геодезических измерений (определений)	-
н1261О	-	-	-	472538.01	1275699.02	-	Метод спутниковых геодезических измерений (определений)	-

2. Сведения о характеристиках объекта недвижимости с кадастровым номером : 04:08:040101:673 :

№ п/п	Наименование характеристики	Значение характеристики
1	2	3
1.	Вид объекта недвижимости	здание
2.	Ранее присвоенный государственный учетный номер (инвентарный) здания, сооружения, объекта незавершенного строительства	-
3.	Кадастровый номер земельного участка (земельных участков), в границах которого (которых) расположены здание, сооружение, объект незавершенного строительства	04:08:040101:46
4.	Уникальный учетный номер кадастрового квартала, в границах которого расположены здание, сооружение, объект незавершенного строительства	04:08:040101
5.	Адрес здания, сооружения, объекта незавершенного строительства	Российская Федерация, 649481, Республика Алтай, район Усть-Коксинский, сельское поселение Амурское, село Амур, улица Сергея Капешева, дом 28
5.1.	Сведения о местоположении здания, сооружения, объекта незавершенного строительства (при отсутствии адреса) в структурированном в соответствии с федеральной информационной адресной системой виде	-
5.2.	Дополнительные сведения о местоположении	-
6.	Иные сведения	-

3. Пояснения к сведениям об объекте недвижимости с кадастровым номером 04:08:040101:673 :

1.	-

Описание местоположения зданий, сооружений, объектов незавершенного строительства на земельном участке

1. Сведения о характерных точках контура объекта недвижимости с кадастровым номером : 04:08:040101:815 :

Система координат МСК-04, зона 1 **Зона № 1**

Обозначение характерных точек контура	Содержатся в Едином государственном реестре недвижимости			Определены в ходе выполнения комплексных кадастровых работ			Метод определения координат	Формулы, примененные для расчета средней квадратической погрешности определения координат характерных точек (Mt), м, с подставленными в такие формулы значениями и итоговые (вычисленные) значения Mt, м
	Координаты, м		Радиус, м	Координаты, м		Радиус, м		
	X	Y	R	X	Y	R		
1	2	3	4	5	6	7	8	9
н1269О	-	-	-	472583.44	1275574.58	-	Метод спутниковых геодезических измерений (определений)	-
н1270О	-	-	-	472580.86	1275581.01	-	Метод спутниковых геодезических измерений (определений)	-
н1271О	-	-	-	472574.12	1275578.25	-	Метод спутниковых геодезических измерений (определений)	-
н1272О	-	-	-	472576.88	1275571.86	-	Метод спутниковых геодезических измерений (определений)	-
н1269О	-	-	-	472583.44	1275574.58	-	Метод спутниковых геодезических измерений (определений)	-

2. Сведения о характеристиках объекта недвижимости с кадастровым номером : 04:08:040101:815 :

№ п/п	Наименование характеристики	Значение характеристики
1	2	3
1.	Вид объекта недвижимости	здание
2.	Ранее присвоенный государственный учетный номер (инвентарный) здания, сооружения, объекта незавершенного строительства	-
3.	Кадастровый номер земельного участка (земельных участков), в границах которого (которых) расположены здание, сооружение, объект незавершенного строительства	04:08:040101:250
4.	Уникальный учетный номер кадастрового квартала, в границах которого расположены здание, сооружение, объект незавершенного строительства	04:08:040101

2. Сведения о характеристиках объекта недвижимости с кадастровым номером : 04:08:040101:815 :

№ п/п	Наименование характеристики	Значение характеристики
1	2	3
5.	Адрес здания, сооружения, объекта незавершенного строительства	Российская Федерация, 649481, Республика Алтай, район Усть-Коксинский, сельское поселение Амурское, село Амур, улица Сергея Капешева, дом 20
5.1.	Сведения о местоположении здания, сооружения, объекта незавершенного строительства (при отсутствии адреса) в структурированном в соответствии с федеральной информационной адресной системой виде	-
5.2.	Дополнительные сведения о местоположении	-
6.	Иные сведения	-

3. Пояснения к сведениям об объекте недвижимости с кадастровым номером 04:08:040101:815 :

1.	-

Описание местоположения зданий, сооружений, объектов незавершенного строительства на земельном участке

1. Сведения о характерных точках контура объекта недвижимости с кадастровым номером : 04:08:040101:826 :

Система координат МСК-04, зона 1 **Зона № 1**

Обозначение характерных точек контура	Содержатся в Едином государственном реестре недвижимости			Определены в ходе выполнения комплексных кадастровых работ			Метод определения координат	Формулы, примененные для расчета средней квадратической погрешности определения координат характерных точек (Mt), м, с подставленными в такие формулы значениями и итоговые (вычисленные) значения Mt, м
	Координаты, м		Радиус, м	Координаты, м		Радиус, м		
	X	Y	R	X	Y	R		
1	2	3	4	5	6	7	8	9
н1273О	-	-	-	472239.55	1275587.01	-	Метод спутниковых геодезических измерений (определений)	-
н1274О	-	-	-	472236.32	1275596.51	-	Метод спутниковых геодезических измерений (определений)	-
н1275О	-	-	-	472227.42	1275593.32	-	Метод спутниковых геодезических измерений (определений)	-
н1276О	-	-	-	472230.78	1275583.89	-	Метод спутниковых геодезических измерений (определений)	-
н1273О	-	-	-	472239.55	1275587.01	-	Метод спутниковых геодезических измерений (определений)	-

2. Сведения о характеристиках объекта недвижимости с кадастровым номером : 04:08:040101:826 :

№ п/п	Наименование характеристики	Значение характеристики
1	2	3
1.	Вид объекта недвижимости	здание
2.	Ранее присвоенный государственный учетный номер (инвентарный) здания, сооружения, объекта незавершенного строительства	-
3.	Кадастровый номер земельного участка (земельных участков), в границах которого (которых) расположены здание, сооружение, объект незавершенного строительства	04:08:040101:312
4.	Уникальный учетный номер кадастрового квартала, в границах которого расположены здание, сооружение, объект незавершенного строительства	04:08:040101

2. Сведения о характеристиках объекта недвижимости с кадастровым номером : 04:08:040101:826 :

№ п/п	Наименование характеристики	Значение характеристики
1	2	3
5.	Адрес здания, сооружения, объекта незавершенного строительства	Российская Федерация, 649481, Республика Алтай, район Усть-Коксинский, сельское поселение Амурское, село Амур, улица Советская, дом 59
5.1.	Сведения о местоположении здания, сооружения, объекта незавершенного строительства (при отсутствии адреса) в структурированном в соответствии с федеральной информационной адресной системой виде	-
5.2.	Дополнительные сведения о местоположении	-
6.	Иные сведения	-

3. Пояснения к сведениям об объекте недвижимости с кадастровым номером 04:08:040101:826 :

1.	-

Описание местоположения зданий, сооружений, объектов незавершенного строительства на земельном участке

1. Сведения о характерных точках контура объекта недвижимости с кадастровым номером : 04:08:040101:834 :

Система координат МСК-04, зона 1 **Зона № 1**

Обозначение характерных точек контура	Содержатся в Едином государственном реестре недвижимости			Определены в ходе выполнения комплексных кадастровых работ			Метод определения координат	Формулы, примененные для расчета средней квадратической погрешности определения координат характерных точек (Mt), м, с подставленными в такие формулы значениями и итоговые (вычисленные) значения Mt, м
	Координаты, м		Радиус, м	Координаты, м		Радиус, м		
	X	Y	R	X	Y	R		
1	2	3	4	5	6	7	8	9
н1277О	-	-	-	472259.33	1274899.33	-	Метод спутниковых геодезических измерений (определений)	-
н1278О	-	-	-	472255.53	1274907.45	-	Метод спутниковых геодезических измерений (определений)	-
н1279О	-	-	-	472253.25	1274906.41	-	Метод спутниковых геодезических измерений (определений)	-
н1280О	-	-	-	472253.18	1274906.53	-	Метод спутниковых геодезических измерений (определений)	-
н1281О	-	-	-	472244.66	1274902.74	-	Метод спутниковых геодезических измерений (определений)	-
н1282О	-	-	-	472248.39	1274894.49	-	Метод спутниковых геодезических измерений (определений)	-
н1283О	-	-	-	472257.02	1274898.16	-	Метод спутниковых геодезических измерений (определений)	-
н1284О	-	-	-	472256.95	1274898.29	-	Метод спутниковых геодезических измерений (определений)	-
н1277О	-	-	-	472259.33	1274899.33	-	Метод спутниковых геодезических измерений (определений)	-

2. Сведения о характеристиках объекта недвижимости с кадастровым номером : 04:08:040101:834 :

№ п/п	Наименование характеристики	Значение характеристики
1	2	3
1.	Вид объекта недвижимости	здание
2.	Ранее присвоенный государственный учетный номер (инвентарный) здания, сооружения, объекта незавершенного строительства	-
3.	Кадастровый номер земельного участка (земельных участков), в границах которого (которых) расположены здание, сооружение, объект незавершенного строительства	04:08:040101:104
4.	Уникальный учетный номер кадастрового квартала, в границах которого расположены здание, сооружение, объект незавершенного строительства	04:08:040101
5.	Адрес здания, сооружения, объекта незавершенного строительства	Российская Федерация, 649481, Республика Алтай, район Усть-Коксинский, сельское поселение Амурское, село Амур, улица Береговая, дом 17
5.1.	Сведения о местоположении здания, сооружения, объекта незавершенного строительства (при отсутствии адреса) в структурированном в соответствии с федеральной информационной адресной системой виде	-
5.2.	Дополнительные сведения о местоположении	-
6.	Иные сведения	-

3. Пояснения к сведениям об объекте недвижимости с кадастровым номером 04:08:040101:834 :

1.	-

Описание местоположения зданий, сооружений, объектов незавершенного строительства на земельном участке

1. Сведения о характерных точках контура объекта недвижимости с кадастровым номером : 04:08:040101:837 :

Система координат МСК-04, зона 1 **Зона № 1**

Обозначение характерных точек контура	Содержатся в Едином государственном реестре недвижимости			Определены в ходе выполнения комплексных кадастровых работ			Метод определения координат	Формулы, примененные для расчета средней квадратической погрешности определения координат характерных точек (Mt), м, с подставленными в такие формулы значениями и итоговые (вычисленные) значения Mt, м
	Координаты, м		Радиус, м	Координаты, м		Радиус, м		
	X	Y	R	X	Y	R		
1	2	3	4	5	6	7	8	9
н1285О	-	-	-	472057.04	1275669.04	-	Метод спутниковых геодезических измерений (определений)	-
н1286О	-	-	-	472054.09	1275677.18	-	Метод спутниковых геодезических измерений (определений)	-
н1287О	-	-	-	472043.20	1275673.59	-	Метод спутниковых геодезических измерений (определений)	-
н1288О	-	-	-	472046.21	1275665.35	-	Метод спутниковых геодезических измерений (определений)	-
н1285О	-	-	-	472057.04	1275669.04	-	Метод спутниковых геодезических измерений (определений)	-

2. Сведения о характеристиках объекта недвижимости с кадастровым номером : 04:08:040101:837 :

№ п/п	Наименование характеристики	Значение характеристики
1	2	3
1.	Вид объекта недвижимости	здание
2.	Ранее присвоенный государственный учетный номер (инвентарный) здания, сооружения, объекта незавершенного строительства	-
3.	Кадастровый номер земельного участка (земельных участков), в границах которого (которых) расположены здание, сооружение, объект незавершенного строительства	04:08:040101:320
4.	Уникальный учетный номер кадастрового квартала, в границах которого расположены здание, сооружение, объект незавершенного строительства	04:08:040101

2. Сведения о характеристиках объекта недвижимости с кадастровым номером : 04:08:040101:837 :

№ п/п	Наименование характеристики	Значение характеристики
1	2	3
5.	Адрес здания, сооружения, объекта незавершенного строительства	Российская Федерация, 649481, Республика Алтай, район Усть-Коксинский, сельское поселение Амурское, село Амур, улица Набережная, дом 13
5.1.	Сведения о местоположении здания, сооружения, объекта незавершенного строительства (при отсутствии адреса) в структурированном в соответствии с федеральной информационной адресной системой виде	-
5.2.	Дополнительные сведения о местоположении	-
6.	Иные сведения	-

3. Пояснения к сведениям об объекте недвижимости с кадастровым номером 04:08:040101:837 :

1.	-

Описание местоположения зданий, сооружений, объектов незавершенного строительства на земельном участке

1. Сведения о характерных точках контура объекта недвижимости с кадастровым номером : 04:08:040101:838 :

Система координат МСК-04, зона 1 **Зона № 1**

Обозначение характерных точек контура	Содержатся в Едином государственном реестре недвижимости			Определены в ходе выполнения комплексных кадастровых работ			Метод определения координат	Формулы, примененные для расчета средней квадратической погрешности определения координат характерных точек (Mt), м, с подставленными в такие формулы значениями и итоговые (вычисленные) значения Mt, м
	Координаты, м		Радиус, м	Координаты, м		Радиус, м		
	X	Y	R	X	Y	R		
1	2	3	4	5	6	7	8	9
н1289О	-	-	-	472188.41	1275148.37	-	Метод спутниковых геодезических измерений (определений)	-
н1290О	-	-	-	472186.67	1275151.90	-	Метод спутниковых геодезических измерений (определений)	-
н1291О	-	-	-	472185.41	1275151.24	-	Метод спутниковых геодезических измерений (определений)	-
н1292О	-	-	-	472183.60	1275154.92	-	Метод спутниковых геодезических измерений (определений)	-
н1293О	-	-	-	472177.31	1275151.94	-	Метод спутниковых геодезических измерений (определений)	-
н1294О	-	-	-	472180.97	1275144.50	-	Метод спутниковых геодезических измерений (определений)	-
н1289О	-	-	-	472188.41	1275148.37	-	Метод спутниковых геодезических измерений (определений)	-

2. Сведения о характеристиках объекта недвижимости с кадастровым номером : 04:08:040101:838 :

№ п/п	Наименование характеристики	Значение характеристики
1	2	3
1.	Вид объекта недвижимости	здание

2. Сведения о характеристиках объекта недвижимости с кадастровым номером : 04:08:040101:838 :

№ п/п	Наименование характеристики	Значение характеристики
1	2	3
2.	Ранее присвоенный государственный учетный номер (инвентарный) здания, сооружения, объекта незавершенного строительства	-
3.	Кадастровый номер земельного участка (земельных участков), в границах которого (которых) расположены здание, сооружение, объект незавершенного строительства	04:08:040101:154
4.	Уникальный учетный номер кадастрового квартала, в границах которого расположены здание, сооружение, объект незавершенного строительства	04:08:040101
5.	Адрес здания, сооружения, объекта незавершенного строительства	Российская Федерация, 649481, Республика Алтай, район Усть-Коксинский, сельское поселение Амурское, село Амур, улица Зеленая, дом 53
5.1.	Сведения о местоположении здания, сооружения, объекта незавершенного строительства (при отсутствии адреса) в структурированном в соответствии с федеральной информационной адресной системой виде	-
5.2.	Дополнительные сведения о местоположении	-
6.	Иные сведения	-

3. Пояснения к сведениям об объекте недвижимости с кадастровым номером 04:08:040101:838 :

1.	-

Описание местоположения зданий, сооружений, объектов незавершенного строительства на земельном участке

1. Сведения о характерных точках контура объекта недвижимости с кадастровым номером : 04:08:040101:839 :

Система координат МСК-04, зона 1 **Зона № 1**

Обозначение характерных точек контура	Содержатся в Едином государственном реестре недвижимости			Определены в ходе выполнения комплексных кадастровых работ			Метод определения координат	Формулы, примененные для расчета средней квадратической погрешности определения координат характерных точек (Mt), м, с подставленными в такие формулы значениями и итоговые (вычисленные) значения Mt, м
	Координаты, м		Радиус, м	Координаты, м		Радиус, м		
	X	Y	R	X	Y	R		
1	2	3	4	5	6	7	8	9
н1295О	-	-	-	472161.92	1274845.33	-	Метод спутниковых геодезических измерений (определений)	-
н1296О	-	-	-	472160.78	1274855.68	-	Метод спутниковых геодезических измерений (определений)	-
н1297О	-	-	-	472148.94	1274854.46	-	Метод спутниковых геодезических измерений (определений)	-
н1298О	-	-	-	472150.22	1274843.18	-	Метод спутниковых геодезических измерений (определений)	-
н1299О	-	-	-	472159.31	1274844.49	-	Метод спутниковых геодезических измерений (определений)	-
н1300О	-	-	-	472159.22	1274845.02	-	Метод спутниковых геодезических измерений (определений)	-
н1295О	-	-	-	472161.92	1274845.33	-	Метод спутниковых геодезических измерений (определений)	-

2. Сведения о характеристиках объекта недвижимости с кадастровым номером : 04:08:040101:839 :

№ п/п	Наименование характеристики	Значение характеристики
1	2	3
1.	Вид объекта недвижимости	здание

2. Сведения о характеристиках объекта недвижимости с кадастровым номером : 04:08:040101:839 :

№ п/п	Наименование характеристики	Значение характеристики
1	2	3
2.	Ранее присвоенный государственный учетный номер (инвентарный) здания, сооружения, объекта незавершенного строительства	-
3.	Кадастровый номер земельного участка (земельных участков), в границах которого (которых) расположены здание, сооружение, объект незавершенного строительства	04:08:040101:294
4.	Уникальный учетный номер кадастрового квартала, в границах которого расположены здание, сооружение, объект незавершенного строительства	04:08:040101
5.	Адрес здания, сооружения, объекта незавершенного строительства	Российская Федерация, 649481, Республика Алтай, район Усть-Коксинский, сельское поселение Амурское, село Амур, улица Береговая, дом 20
5.1.	Сведения о местоположении здания, сооружения, объекта незавершенного строительства (при отсутствии адреса) в структурированном в соответствии с федеральной информационной адресной системой виде	-
5.2.	Дополнительные сведения о местоположении	-
6.	Иные сведения	-

3. Пояснения к сведениям об объекте недвижимости с кадастровым номером 04:08:040101:839 :

1.	-

Описание местоположения зданий, сооружений, объектов незавершенного строительства на земельном участке

1. Сведения о характерных точках контура объекта недвижимости с кадастровым номером : 04:08:040101:840 :

Система координат МСК-04, зона 1 **Зона № 1**

Обозначение характерных точек контура	Содержатся в Едином государственном реестре недвижимости			Определены в ходе выполнения комплексных кадастровых работ			Метод определения координат	Формулы, примененные для расчета средней квадратической погрешности определения координат характерных точек (Mt), м, с подставленными в такие формулы значениями и итоговые (вычисленные) значения Mt, м
	Координаты, м		Радиус, м	Координаты, м		Радиус, м		
	X	Y	R	X	Y	R		
1	2	3	4	5	6	7	8	9
н1301О	-	-	-	472473.35	1274476.17	-	Метод спутниковых геодезических измерений (определений)	-
н1302О	-	-	-	472470.30	1274484.42	-	Метод спутниковых геодезических измерений (определений)	-
н1303О	-	-	-	472462.81	1274481.68	-	Метод спутниковых геодезических измерений (определений)	-
н1304О	-	-	-	472465.89	1274473.31	-	Метод спутниковых геодезических измерений (определений)	-
н1301О	-	-	-	472473.35	1274476.17	-	Метод спутниковых геодезических измерений (определений)	-

2. Сведения о характеристиках объекта недвижимости с кадастровым номером : 04:08:040101:840 :

№ п/п	Наименование характеристики	Значение характеристики
1	2	3
1.	Вид объекта недвижимости	здание
2.	Ранее присвоенный государственный учетный номер (инвентарный) здания, сооружения, объекта незавершенного строительства	-
3.	Кадастровый номер земельного участка (земельных участков), в границах которого (которых) расположены здание, сооружение, объект незавершенного строительства	04:08:040201:286
4.	Уникальный учетный номер кадастрового квартала, в границах которого расположены здание, сооружение, объект незавершенного строительства	04:08:040101

2. Сведения о характеристиках объекта недвижимости с кадастровым номером : 04:08:040101:840 :

№ п/п	Наименование характеристики	Значение характеристики
1	2	3
5.	Адрес здания, сооружения, объекта незавершенного строительства	Российская Федерация, 649481, Республика Алтай, район Усть-Коксинский, сельское поселение Амурское, село Амур, улица Береговая, дом 6
5.1.	Сведения о местоположении здания, сооружения, объекта незавершенного строительства (при отсутствии адреса) в структурированном в соответствии с федеральной информационной адресной системой виде	-
5.2.	Дополнительные сведения о местоположении	-
6.	Иные сведения	-

3. Пояснения к сведениям об объекте недвижимости с кадастровым номером 04:08:040101:840 :

1.	-

Описание местоположения зданий, сооружений, объектов незавершенного строительства на земельном участке

1. Сведения о характерных точках контура объекта недвижимости с кадастровым номером : 04:08:040101:841 :

Система координат МСК-04, зона 1 **Зона № 1**

Обозначение характерных точек контура	Содержатся в Едином государственном реестре недвижимости			Определены в ходе выполнения комплексных кадастровых работ			Метод определения координат	Формулы, примененные для расчета средней квадратической погрешности определения координат характерных точек (Mt), м, с подставленными в такие формулы значениями и итоговые (вычисленные) значения Mt, м
	Координаты, м		Радиус, м	Координаты, м		Радиус, м		
	X	Y	R	X	Y	R		
1	2	3	4	5	6	7	8	9
н1305О	-	-	-	472471.62	1274592.72	-	Метод спутниковых геодезических измерений (определений)	-
н1306О	-	-	-	472471.05	1274593.99	-	Метод спутниковых геодезических измерений (определений)	-
н1307О	-	-	-	472473.95	1274595.36	-	Метод спутниковых геодезических измерений (определений)	-
н1308О	-	-	-	472473.02	1274597.27	-	Метод спутниковых геодезических измерений (определений)	-
н1309О	-	-	-	472473.34	1274597.40	-	Метод спутниковых геодезических измерений (определений)	-
н1310О	-	-	-	472469.90	1274604.36	-	Метод спутниковых геодезических измерений (определений)	-
н1311О	-	-	-	472462.11	1274600.60	-	Метод спутниковых геодезических измерений (определений)	-
н1312О	-	-	-	472465.35	1274593.76	-	Метод спутниковых геодезических измерений (определений)	-
н1313О	-	-	-	472465.92	1274594.04	-	Метод спутниковых геодезических измерений (определений)	-

1. Сведения о характерных точках контура объекта недвижимости с кадастровым номером : 04:08:040101:841 :

Система координат МСК-04, зона 1 **Зона № 1**

Обозначение характерных точек контура	Содержатся в Едином государственном реестре недвижимости			Определены в ходе выполнения комплексных кадастровых работ			Метод определения координат	Формулы, примененные для расчета средней квадратической погрешности определения координат характерных точек (Mt), м, с подставленными в такие формулы значениями и итоговые (вычисленные) значения Mt, м
	Координаты, м		Радиус, м	Координаты, м		Радиус, м		
	X	Y	R	X	Y	R		
1	2	3	4	5	6	7	8	9
н1314О	-	-	-	472466.79	1274592.06	-	Метод спутниковых геодезических измерений (определений)	-
н1315О	-	-	-	472468.28	1274592.73	-	Метод спутниковых геодезических измерений (определений)	-
н1316О	-	-	-	472468.92	1274591.36	-	Метод спутниковых геодезических измерений (определений)	-
н1305О	-	-	-	472471.62	1274592.72	-	Метод спутниковых геодезических измерений (определений)	-

2. Сведения о характеристиках объекта недвижимости с кадастровым номером : 04:08:040101:841 :

№ п/п	Наименование характеристики	Значение характеристики
1	2	3
1.	Вид объекта недвижимости	здание
2.	Ранее присвоенный государственный учетный номер (инвентарный) здания, сооружения, объекта незавершенного строительства	-
3.	Кадастровый номер земельного участка (земельных участков), в границах которого (которых) расположены здание, сооружение, объект незавершенного строительства	04:08:040101:192
4.	Уникальный учетный номер кадастрового квартала, в границах которого расположены здание, сооружение, объект незавершенного строительства	04:08:040101
5.	Адрес здания, сооружения, объекта незавершенного строительства	Российская Федерация, 649481, Республика Алтай, район Усть-Коксинский, сельское поселение Амурское, село Амур, улица Зеленая, дом 25
5.1.	Сведения о местоположении здания, сооружения, объекта незавершенного строительства (при отсутствии адреса) в структурированном в соответствии с федеральной информационной адресной системой виде	-

2. Сведения о характеристиках объекта недвижимости
с кадастровым номером : 04:08:040101:841 :

№ п/п	Наименование характеристики	Значение характеристики
1	2	3
5.2.	Дополнительные сведения о местоположении	-
6.	Иные сведения	-

3. Пояснения к сведениям об объекте недвижимости с кадастровым номером 04:08:040101:841 :

1.	-

Описание местоположения зданий, сооружений, объектов незавершенного строительства на земельном участке

1. Сведения о характерных точках контура объекта недвижимости с кадастровым номером : 04:08:040101:842 :

Система координат МСК-04, зона 1 **Зона № 1**

Обозначение характерных точек контура	Содержатся в Едином государственном реестре недвижимости			Определены в ходе выполнения комплексных кадастровых работ			Метод определения координат	Формулы, примененные для расчета средней квадратической погрешности определения координат характерных точек (Mt), м, с подставленными в такие формулы значениями и итоговые (вычисленные) значения Mt, м
	Координаты, м		Радиус, м	Координаты, м		Радиус, м		
	X	Y	R	X	Y	R		
1	2	3	4	5	6	7	8	9
н1317О	-	-	-	472379.58	1274899.48	-	Метод спутниковых геодезических измерений (определений)	-
н1318О	-	-	-	472375.92	1274908.62	-	Метод спутниковых геодезических измерений (определений)	-
н1319О	-	-	-	472371.02	1274906.77	-	Метод спутниковых геодезических измерений (определений)	-
н1320О	-	-	-	472371.74	1274905.08	-	Метод спутниковых геодезических измерений (определений)	-
н1321О	-	-	-	472367.91	1274903.61	-	Метод спутниковых геодезических измерений (определений)	-
н1322О	-	-	-	472370.95	1274895.92	-	Метод спутниковых геодезических измерений (определений)	-
н1317О	-	-	-	472379.58	1274899.48	-	Метод спутниковых геодезических измерений (определений)	-

2. Сведения о характеристиках объекта недвижимости с кадастровым номером : 04:08:040101:842 :

№ п/п	Наименование характеристики	Значение характеристики
1	2	3
1.	Вид объекта недвижимости	здание

2. Сведения о характеристиках объекта недвижимости с кадастровым номером : 04:08:040101:842 :

№ п/п	Наименование характеристики	Значение характеристики
1	2	3
2.	Ранее присвоенный государственный учетный номер (инвентарный) здания, сооружения, объекта незавершенного строительства	-
3.	Кадастровый номер земельного участка (земельных участков), в границах которого (которых) расположены здание, сооружение, объект незавершенного строительства	04:08:040101:121
4.	Уникальный учетный номер кадастрового квартала, в границах которого расположены здание, сооружение, объект незавершенного строительства	04:08:040101
5.	Адрес здания, сооружения, объекта незавершенного строительства	Российская Федерация, 649481, Республика Алтай, район Усть-Коксинский, сельское поселение Амурское, село Амур, улица Зеленая, дом 16
5.1.	Сведения о местоположении здания, сооружения, объекта незавершенного строительства (при отсутствии адреса) в структурированном в соответствии с федеральной информационной адресной системой виде	-
5.2.	Дополнительные сведения о местоположении	-
6.	Иные сведения	-

3. Пояснения к сведениям об объекте недвижимости с кадастровым номером 04:08:040101:842 :

1.	-

Описание местоположения зданий, сооружений, объектов незавершенного строительства на земельном участке

1. Сведения о характерных точках контура объекта недвижимости с кадастровым номером : 04:08:040101:844 :

Система координат МСК-04, зона 1 **Зона № 1**

Обозначение характерных точек контура	Содержатся в Едином государственном реестре недвижимости			Определены в ходе выполнения комплексных кадастровых работ			Метод определения координат	Формулы, примененные для расчета средней квадратической погрешности определения координат характерных точек (Mt), м, с подставленными в такие формулы значениями и итоговые (вычисленные) значения Mt, м
	Координаты, м		Радиус, м	Координаты, м		Радиус, м		
	X	Y	R	X	Y	R		
1	2	3	4	5	6	7	8	9
н1323О	-	-	-	472700.72	1274279.83	-	Метод спутниковых геодезических измерений (определений)	-
н1324О	-	-	-	472698.01	1274283.13	-	Метод спутниковых геодезических измерений (определений)	-
н1325О	-	-	-	472699.07	1274284.00	-	Метод спутниковых геодезических измерений (определений)	-
н1326О	-	-	-	472697.21	1274286.29	-	Метод спутниковых геодезических измерений (определений)	-
н1327О	-	-	-	472696.02	1274285.19	-	Метод спутниковых геодезических измерений (определений)	-
н1328О	-	-	-	472695.65	1274285.58	-	Метод спутниковых геодезических измерений (определений)	-
н1329О	-	-	-	472690.38	1274281.27	-	Метод спутниковых геодезических измерений (определений)	-
н1330О	-	-	-	472695.83	1274275.25	-	Метод спутниковых геодезических измерений (определений)	-
н1331О	-	-	-	472699.46	1274278.30	-	Метод спутниковых геодезических измерений (определений)	-

1. Сведения о характерных точках контура объекта недвижимости с кадастровым номером : 04:08:040101:844 :

Система координат МСК-04, зона 1 **Зона № 1**

Обозначение характерных точек контура	Содержатся в Едином государственном реестре недвижимости			Определены в ходе выполнения комплексных кадастровых работ			Метод определения координат	Формулы, примененные для расчета средней квадратической погрешности определения координат характерных точек (Mt), м, с подставленными в такие формулы значениями и итоговые (вычисленные) значения Mt, м
	Координаты, м		Радиус, м	Координаты, м		Радиус, м		
	X	Y	R	X	Y	R		
1	2	3	4	5	6	7	8	9
н1332О	-	-	-	472699.22	1274278.60	-	Метод спутниковых геодезических измерений (определений)	-
н1323О	-	-	-	472700.72	1274279.83	-	Метод спутниковых геодезических измерений (определений)	-

2. Сведения о характеристиках объекта недвижимости с кадастровым номером : 04:08:040101:844 :

№ п/п	Наименование характеристики	Значение характеристики
1	2	3
1.	Вид объекта недвижимости	здание
2.	Ранее присвоенный государственный учетный номер (инвентарный) здания, сооружения, объекта незавершенного строительства	-
3.	Кадастровый номер земельного участка (земельных участков), в границах которого (которых) расположены здание, сооружение, объект незавершенного строительства	04:08:040101:183
4.	Уникальный учетный номер кадастрового квартала, в границах которого расположены здание, сооружение, объект незавершенного строительства	04:08:040101
5.	Адрес здания, сооружения, объекта незавершенного строительства	Российская Федерация, 649481, Республика Алтай, район Усть-Коксинский, сельское поселение Амурское, село Амур, улица Зеленая, дом 5
5.1.	Сведения о местоположении здания, сооружения, объекта незавершенного строительства (при отсутствии адреса) в структурированном в соответствии с федеральной информационной адресной системой виде	-
5.2.	Дополнительные сведения о местоположении	-
6.	Иные сведения	-

3. Пояснения к сведениям об объекте недвижимости с кадастровым номером 04:08:040101:844 :

1.	-

Описание местоположения зданий, сооружений, объектов незавершенного строительства на земельном участке

1. Сведения о характерных точках контура объекта недвижимости с кадастровым номером : 04:08:040101:845 :

Система координат МСК-04, зона 1 **Зона № 1**

Обозначение характерных точек контура	Содержатся в Едином государственном реестре недвижимости			Определены в ходе выполнения комплексных кадастровых работ			Метод определения координат	Формулы, примененные для расчета средней квадратической погрешности определения координат характерных точек (Mt), м, с подставленными в такие формулы значениями и итоговые (вычисленные) значения Mt, м
	Координаты, м		Радиус, м	Координаты, м		Радиус, м		
	X	Y	R	X	Y	R		
1	2	3	4	5	6	7	8	9
н1333О	-	-	-	472516.77	1274369.57	-	Метод спутниковых геодезических измерений (определений)	-
н1334О	-	-	-	472512.36	1274376.61	-	Метод спутниковых геодезических измерений (определений)	-
н1335О	-	-	-	472504.05	1274371.49	-	Метод спутниковых геодезических измерений (определений)	-
н1336О	-	-	-	472508.37	1274364.51	-	Метод спутниковых геодезических измерений (определений)	-
н1333О	-	-	-	472516.77	1274369.57	-	Метод спутниковых геодезических измерений (определений)	-

2. Сведения о характеристиках объекта недвижимости с кадастровым номером : 04:08:040101:845 :

№ п/п	Наименование характеристики	Значение характеристики
1	2	3
1.	Вид объекта недвижимости	здание
2.	Ранее присвоенный государственный учетный номер (инвентарный) здания, сооружения, объекта незавершенного строительства	-
3.	Кадастровый номер земельного участка (земельных участков), в границах которого (которых) расположены здание, сооружение, объект незавершенного строительства	04:08:040101:63
4.	Уникальный учетный номер кадастрового квартала, в границах которого расположены здание, сооружение, объект незавершенного строительства	04:08:040101

2. Сведения о характеристиках объекта недвижимости с кадастровым номером : 04:08:040101:845 :

№ п/п	Наименование характеристики	Значение характеристики
1	2	3
5.	Адрес здания, сооружения, объекта незавершенного строительства	Российская Федерация, 649481, Республика Алтай, район Усть-Коксинский, сельское поселение Амурское, село Амур, улица Береговая, дом 2
5.1.	Сведения о местоположении здания, сооружения, объекта незавершенного строительства (при отсутствии адреса) в структурированном в соответствии с федеральной информационной адресной системой виде	-
5.2.	Дополнительные сведения о местоположении	-
6.	Иные сведения	-

3. Пояснения к сведениям об объекте недвижимости с кадастровым номером 04:08:040101:845 :

1.	-

Описание местоположения зданий, сооружений, объектов незавершенного строительства на земельном участке

1. Сведения о характерных точках контура объекта недвижимости с кадастровым номером : 04:08:040101:846 :

Система координат МСК-04, зона 1 **Зона № 1**

Обозначение характерных точек контура	Содержатся в Едином государственном реестре недвижимости			Определены в ходе выполнения комплексных кадастровых работ			Метод определения координат	Формулы, примененные для расчета средней квадратической погрешности определения координат характерных точек (Mt), м, с подставленными в такие формулы значениями и итоговые (вычисленные) значения Mt, м
	Координаты, м		Радиус, м	Координаты, м		Радиус, м		
	X	Y	R	X	Y	R		
1	2	3	4	5	6	7	8	9
н1337О	-	-	-	472390.24	1274778.24	-	Метод спутниковых геодезических измерений (определений)	-
н1338О	-	-	-	472385.61	1274786.91	-	Метод спутниковых геодезических измерений (определений)	-
н1339О	-	-	-	472384.04	1274786.13	-	Метод спутниковых геодезических измерений (определений)	-
н1340О	-	-	-	472384.96	1274784.44	-	Метод спутниковых геодезических измерений (определений)	-
н1341О	-	-	-	472380.30	1274781.90	-	Метод спутниковых геодезических измерений (определений)	-
н1342О	-	-	-	472384.07	1274775.02	-	Метод спутниковых геодезических измерений (определений)	-
н1337О	-	-	-	472390.24	1274778.24	-	Метод спутниковых геодезических измерений (определений)	-

2. Сведения о характеристиках объекта недвижимости с кадастровым номером : 04:08:040101:846 :

№ п/п	Наименование характеристики	Значение характеристики
1	2	3
1.	Вид объекта недвижимости	здание

2. Сведения о характеристиках объекта недвижимости с кадастровым номером : 04:08:040101:846 :

№ п/п	Наименование характеристики	Значение характеристики
1	2	3
2.	Ранее присвоенный государственный учетный номер (инвентарный) здания, сооружения, объекта незавершенного строительства	-
3.	Кадастровый номер земельного участка (земельных участков), в границах которого (которых) расположены здание, сооружение, объект незавершенного строительства	04:08:040101:803
4.	Уникальный учетный номер кадастрового квартала, в границах которого расположены здание, сооружение, объект незавершенного строительства	04:08:040101
5.	Адрес здания, сооружения, объекта незавершенного строительства	Российская Федерация, 649481, Республика Алтай, район Усть-Коксинский, сельское поселение Амурское, село Амур, улица Зеленая, дом 35
5.1.	Сведения о местоположении здания, сооружения, объекта незавершенного строительства (при отсутствии адреса) в структурированном в соответствии с федеральной информационной адресной системой виде	-
5.2.	Дополнительные сведения о местоположении	-
6.	Иные сведения	-

3. Пояснения к сведениям об объекте недвижимости с кадастровым номером 04:08:040101:846 :

1.	-

Описание местоположения зданий, сооружений, объектов незавершенного строительства на земельном участке

1. Сведения о характерных точках контура объекта недвижимости с кадастровым номером : 04:08:040101:847 :

Система координат МСК-04, зона 1 **Зона № 1**

Обозначение характерных точек контура	Содержатся в Едином государственном реестре недвижимости			Определены в ходе выполнения комплексных кадастровых работ			Метод определения координат	Формулы, примененные для расчета средней квадратической погрешности определения координат характерных точек (Mt), м, с подставленными в такие формулы значениями и итоговые (вычисленные) значения Mt, м
	Координаты, м		Радиус, м	Координаты, м		Радиус, м		
	X	Y	R	X	Y	R		
1	2	3	4	5	6	7	8	9
н1343О	-	-	-	472245.72	1274930.05	-	Метод спутниковых геодезических измерений (определений)	-
н1344О	-	-	-	472242.15	1274938.36	-	Метод спутниковых геодезических измерений (определений)	-
н1345О	-	-	-	472231.27	1274933.57	-	Метод спутниковых геодезических измерений (определений)	-
н1346О	-	-	-	472235.04	1274925.35	-	Метод спутниковых геодезических измерений (определений)	-
н1343О	-	-	-	472245.72	1274930.05	-	Метод спутниковых геодезических измерений (определений)	-

2. Сведения о характеристиках объекта недвижимости с кадастровым номером : 04:08:040101:847 :

№ п/п	Наименование характеристики	Значение характеристики
1	2	3
1.	Вид объекта недвижимости	здание
2.	Ранее присвоенный государственный учетный номер (инвентарный) здания, сооружения, объекта незавершенного строительства	-
3.	Кадастровый номер земельного участка (земельных участков), в границах которого (которых) расположены здание, сооружение, объект незавершенного строительства	04:08:040101:198
4.	Уникальный учетный номер кадастрового квартала, в границах которого расположены здание, сооружение, объект незавершенного строительства	04:08:040101

2. Сведения о характеристиках объекта недвижимости с кадастровым номером : 04:08:040101:847 :

№ п/п	Наименование характеристики	Значение характеристики
1	2	3
5.	Адрес здания, сооружения, объекта незавершенного строительства	Российская Федерация, 649481, Республика Алтай, район Усть-Коксинский, сельское поселение Амурское, село Амур, улица Береговая, дом 19
5.1.	Сведения о местоположении здания, сооружения, объекта незавершенного строительства (при отсутствии адреса) в структурированном в соответствии с федеральной информационной адресной системой виде	-
5.2.	Дополнительные сведения о местоположении	-
6.	Иные сведения	-

3. Пояснения к сведениям об объекте недвижимости с кадастровым номером 04:08:040101:847 :

1.	-

Описание местоположения зданий, сооружений, объектов незавершенного строительства на земельном участке

1. Сведения о характерных точках контура объекта недвижимости с кадастровым номером : 04:08:040101:848 :

Система координат МСК-04, зона 1 **Зона № 1**

Обозначение характерных точек контура	Содержатся в Едином государственном реестре недвижимости			Определены в ходе выполнения комплексных кадастровых работ			Метод определения координат	Формулы, примененные для расчета средней квадратической погрешности определения координат характерных точек (Mt), м, с подставленными в такие формулы значениями и итоговые (вычисленные) значения Mt, м
	Координаты, м		Радиус, м	Координаты, м		Радиус, м		
	X	Y	R	X	Y	R		
1	2	3	4	5	6	7	8	9
н1347О	-	-	-	472262.25	1274675.02	-	Метод спутниковых геодезических измерений (определений)	-
н1348О	-	-	-	472261.73	1274683.51	-	Метод спутниковых геодезических измерений (определений)	-
н1349О	-	-	-	472250.16	1274682.58	-	Метод спутниковых геодезических измерений (определений)	-
н1350О	-	-	-	472250.59	1274673.74	-	Метод спутниковых геодезических измерений (определений)	-
н1347О	-	-	-	472262.25	1274675.02	-	Метод спутниковых геодезических измерений (определений)	-

2. Сведения о характеристиках объекта недвижимости с кадастровым номером : 04:08:040101:848 :

№ п/п	Наименование характеристики	Значение характеристики
1	2	3
1.	Вид объекта недвижимости	здание
2.	Ранее присвоенный государственный учетный номер (инвентарный) здания, сооружения, объекта незавершенного строительства	-
3.	Кадастровый номер земельного участка (земельных участков), в границах которого (которых) расположены здание, сооружение, объект незавершенного строительства	04:08:040101:10
4.	Уникальный учетный номер кадастрового квартала, в границах которого расположены здание, сооружение, объект незавершенного строительства	04:08:040101

2. Сведения о характеристиках объекта недвижимости с кадастровым номером : 04:08:040101:848 :

№ п/п	Наименование характеристики	Значение характеристики
1	2	3
5.	Адрес здания, сооружения, объекта незавершенного строительства	Российская Федерация, 649481, Республика Алтай, район Усть-Коксинский, сельское поселение Амурское, село Амур, улица Береговая, дом 15
5.1.	Сведения о местоположении здания, сооружения, объекта незавершенного строительства (при отсутствии адреса) в структурированном в соответствии с федеральной информационной адресной системой виде	-
5.2.	Дополнительные сведения о местоположении	-
6.	Иные сведения	-

3. Пояснения к сведениям об объекте недвижимости с кадастровым номером 04:08:040101:848 :

1.	-

Описание местоположения зданий, сооружений, объектов незавершенного строительства на земельном участке

1. Сведения о характерных точках контура объекта недвижимости с кадастровым номером : 04:08:040101:849 :

Система координат МСК-04, зона 1 **Зона № 1**

Обозначение характерных точек контура	Содержатся в Едином государственном реестре недвижимости			Определены в ходе выполнения комплексных кадастровых работ			Метод определения координат	Формулы, примененные для расчета средней квадратической погрешности определения координат характерных точек (Mt), м, с подставленными в такие формулы значениями и итоговые (вычисленные) значения Mt, м
	Координаты, м		Радиус, м	Координаты, м		Радиус, м		
	X	Y	R	X	Y	R		
1	2	3	4	5	6	7	8	9
н1351О	-	-	-	472757.30	1274215.96	-	Метод спутниковых геодезических измерений (определений)	-
н1352О	-	-	-	472750.42	1274224.25	-	Метод спутниковых геодезических измерений (определений)	-
н1353О	-	-	-	472748.64	1274222.73	-	Метод спутниковых геодезических измерений (определений)	-
н1354О	-	-	-	472749.48	1274221.69	-	Метод спутниковых геодезических измерений (определений)	-
н1355О	-	-	-	472745.04	1274218.15	-	Метод спутниковых геодезических измерений (определений)	-
н1356О	-	-	-	472751.56	1274210.63	-	Метод спутниковых геодезических измерений (определений)	-
н1357О	-	-	-	472755.91	1274214.39	-	Метод спутниковых геодезических измерений (определений)	-
н1358О	-	-	-	472755.67	1274214.70	-	Метод спутниковых геодезических измерений (определений)	-
н1351О	-	-	-	472757.30	1274215.96	-	Метод спутниковых геодезических измерений (определений)	-

2. Сведения о характеристиках объекта недвижимости с кадастровым номером : 04:08:040101:849 :

№ п/п	Наименование характеристики	Значение характеристики
1	2	3
1.	Вид объекта недвижимости	здание
2.	Ранее присвоенный государственный учетный номер (инвентарный) здания, сооружения, объекта незавершенного строительства	-
3.	Кадастровый номер земельного участка (земельных участков), в границах которого (которых) расположены здание, сооружение, объект незавершенного строительства	04:08:040101:184
4.	Уникальный учетный номер кадастрового квартала, в границах которого расположены здание, сооружение, объект незавершенного строительства	04:08:040101
5.	Адрес здания, сооружения, объекта незавершенного строительства	Российская Федерация, 649481, Республика Алтай, район Усть-Коксинский, сельское поселение Амурское, село Амур, улица Зеленая, дом 3
5.1.	Сведения о местоположении здания, сооружения, объекта незавершенного строительства (при отсутствии адреса) в структурированном в соответствии с федеральной информационной адресной системой виде	-
5.2.	Дополнительные сведения о местоположении	-
6.	Иные сведения	-

3. Пояснения к сведениям об объекте недвижимости с кадастровым номером 04:08:040101:849 :

1.	-

Описание местоположения зданий, сооружений, объектов незавершенного строительства на земельном участке

1. Сведения о характерных точках контура объекта недвижимости с кадастровым номером : 04:08:040101:850 :

Система координат МСК-04, зона 1 **Зона № 1**

Обозначение характерных точек контура	Содержатся в Едином государственном реестре недвижимости			Определены в ходе выполнения комплексных кадастровых работ			Метод определения координат	Формулы, примененные для расчета средней квадратической погрешности определения координат характерных точек (Mt), м, с подставленными в такие формулы значениями и итоговые (вычисленные) значения Mt, м
	Координаты, м		Радиус, м	Координаты, м		Радиус, м		
	X	Y	R	X	Y	R		
1	2	3	4	5	6	7	8	9
н1359О	-	-	-	472477.48	1275030.59	-	Метод спутниковых геодезических измерений (определений)	-
н1360О	-	-	-	472474.78	1275036.48	-	Метод спутниковых геодезических измерений (определений)	-
н1361О	-	-	-	472467.84	1275033.25	-	Метод спутниковых геодезических измерений (определений)	-
н1362О	-	-	-	472470.46	1275027.45	-	Метод спутниковых геодезических измерений (определений)	-
н1359О	-	-	-	472477.48	1275030.59	-	Метод спутниковых геодезических измерений (определений)	-

2. Сведения о характеристиках объекта недвижимости с кадастровым номером : 04:08:040101:850 :

№ п/п	Наименование характеристики	Значение характеристики
1	2	3
1.	Вид объекта недвижимости	здание
2.	Ранее присвоенный государственный учетный номер (инвентарный) здания, сооружения, объекта незавершенного строительства	-
3.	Кадастровый номер земельного участка (земельных участков), в границах которого (которых) расположены здание, сооружение, объект незавершенного строительства	04:08:040101:218
4.	Уникальный учетный номер кадастрового квартала, в границах которого расположены здание, сооружение, объект незавершенного строительства	04:08:040101

2. Сведения о характеристиках объекта недвижимости с кадастровым номером : 04:08:040101:850 :

№ п/п	Наименование характеристики	Значение характеристики
1	2	3
5.	Адрес здания, сооружения, объекта незавершенного строительства	Российская Федерация, 649481, Республика Алтай, район Усть-Коксинский, сельское поселение Амурское, село Амур, улица Советская, дом 30
5.1.	Сведения о местоположении здания, сооружения, объекта незавершенного строительства (при отсутствии адреса) в структурированном в соответствии с федеральной информационной адресной системой виде	-
5.2.	Дополнительные сведения о местоположении	-
6.	Иные сведения	-

3. Пояснения к сведениям об объекте недвижимости с кадастровым номером 04:08:040101:850 :

1.	-

Описание местоположения зданий, сооружений, объектов незавершенного строительства на земельном участке

1. Сведения о характерных точках контура объекта недвижимости с кадастровым номером : 04:08:040101:851 :

Система координат МСК-04, зона 1 **Зона № 1**

Обозначение характерных точек контура	Содержатся в Едином государственном реестре недвижимости			Определены в ходе выполнения комплексных кадастровых работ			Метод определения координат	Формулы, примененные для расчета средней квадратической погрешности определения координат характерных точек (Mt), м, с подставленными в такие формулы значениями и итоговые (вычисленные) значения Mt, м
	Координаты, м		Радиус, м	Координаты, м		Радиус, м		
	X	Y	R	X	Y	R		
1	2	3	4	5	6	7	8	9
н1363О	-	-	-	471854.28	1275781.54	-	Метод спутниковых геодезических измерений (определений)	-
н1364О	-	-	-	471852.28	1275789.32	-	Метод спутниковых геодезических измерений (определений)	-
н1365О	-	-	-	471847.38	1275788.20	-	Метод спутниковых геодезических измерений (определений)	-
н1366О	-	-	-	471849.39	1275780.38	-	Метод спутниковых геодезических измерений (определений)	-
н1363О	-	-	-	471854.28	1275781.54	-	Метод спутниковых геодезических измерений (определений)	-

2. Сведения о характеристиках объекта недвижимости с кадастровым номером : 04:08:040101:851 :

№ п/п	Наименование характеристики	Значение характеристики
1	2	3
1.	Вид объекта недвижимости	здание
2.	Ранее присвоенный государственный учетный номер (инвентарный) здания, сооружения, объекта незавершенного строительства	-
3.	Кадастровый номер земельного участка (земельных участков), в границах которого (которых) расположены здание, сооружение, объект незавершенного строительства	04:08:040101:176
4.	Уникальный учетный номер кадастрового квартала, в границах которого расположены здание, сооружение, объект незавершенного строительства	04:08:040101

2. Сведения о характеристиках объекта недвижимости с кадастровым номером : 04:08:040101:851 :

№ п/п	Наименование характеристики	Значение характеристики
1	2	3
5.	Адрес здания, сооружения, объекта незавершенного строительства	Российская Федерация, 649481, Республика Алтай, район Усть-Коксинский, сельское поселение Амурское, село Амур, улица Набережная, дом 23
5.1.	Сведения о местоположении здания, сооружения, объекта незавершенного строительства (при отсутствии адреса) в структурированном в соответствии с федеральной информационной адресной системой виде	-
5.2.	Дополнительные сведения о местоположении	-
6.	Иные сведения	-

3. Пояснения к сведениям об объекте недвижимости с кадастровым номером 04:08:040101:851 :

1.	-

Описание местоположения зданий, сооружений, объектов незавершенного строительства на земельном участке

1. Сведения о характерных точках контура объекта недвижимости с кадастровым номером : 04:08:040101:852 :

Система координат МСК-04, зона 1 **Зона № 1**

Обозначение характерных точек контура	Содержатся в Едином государственном реестре недвижимости			Определены в ходе выполнения комплексных кадастровых работ			Метод определения координат	Формулы, примененные для расчета средней квадратической погрешности определения координат характерных точек (Mt), м, с подставленными в такие формулы значениями и итоговые (вычисленные) значения Mt, м
	Координаты, м		Радиус, м	Координаты, м		Радиус, м		
	X	Y	R	X	Y	R		
1	2	3	4	5	6	7	8	9
н1367О	-	-	-	472147.18	1275447.48	-	Метод спутниковых геодезических измерений (определений)	-
н1368О	-	-	-	472146.55	1275450.80	-	Метод спутниковых геодезических измерений (определений)	-
н1369О	-	-	-	472149.61	1275451.50	-	Метод спутниковых геодезических измерений (определений)	-
н1370О	-	-	-	472147.96	1275459.57	-	Метод спутниковых геодезических измерений (определений)	-
н1371О	-	-	-	472146.24	1275459.23	-	Метод спутниковых геодезических измерений (определений)	-
н1372О	-	-	-	472146.72	1275457.05	-	Метод спутниковых геодезических измерений (определений)	-
н1373О	-	-	-	472139.62	1275455.60	-	Метод спутниковых геодезических измерений (определений)	-
н1374О	-	-	-	472141.71	1275446.19	-	Метод спутниковых геодезических измерений (определений)	-
н1367О	-	-	-	472147.18	1275447.48	-	Метод спутниковых геодезических измерений (определений)	-

2. Сведения о характеристиках объекта недвижимости с кадастровым номером : 04:08:040101:852 :

№ п/п	Наименование характеристики	Значение характеристики
1	2	3
1.	Вид объекта недвижимости	здание
2.	Ранее присвоенный государственный учетный номер (инвентарный) здания, сооружения, объекта незавершенного строительства	-
3.	Кадастровый номер земельного участка (земельных участков), в границах которого (которых) расположены здание, сооружение, объект незавершенного строительства	04:08:040101:29
4.	Уникальный учетный номер кадастрового квартала, в границах которого расположены здание, сооружение, объект незавершенного строительства	04:08:040101
5.	Адрес здания, сооружения, объекта незавершенного строительства	Российская Федерация, 649481, Республика Алтай, район Усть-Коксинский, сельское поселение Амурское, село Амур, улица Набережная, дом 5
5.1.	Сведения о местоположении здания, сооружения, объекта незавершенного строительства (при отсутствии адреса) в структурированном в соответствии с федеральной информационной адресной системой виде	-
5.2.	Дополнительные сведения о местоположении	-
6.	Иные сведения	-

3. Пояснения к сведениям об объекте недвижимости с кадастровым номером 04:08:040101:852 :

1.	-

Описание местоположения зданий, сооружений, объектов незавершенного строительства на земельном участке

1. Сведения о характерных точках контура объекта недвижимости с кадастровым номером : 04:08:040101:853 :

Система координат МСК-04, зона 1 **Зона № 1**

Обозначение характерных точек контура	Содержатся в Едином государственном реестре недвижимости			Определены в ходе выполнения комплексных кадастровых работ			Метод определения координат	Формулы, примененные для расчета средней квадратической погрешности определения координат характерных точек (Mt), м, с подставленными в такие формулы значениями и итоговые (вычисленные) значения Mt, м
	Координаты, м		Радиус, м	Координаты, м		Радиус, м		
	X	Y	R	X	Y	R		
1	2	3	4	5	6	7	8	9
н1375О	-	-	-	472019.72	1275702.75	-	Метод спутниковых геодезических измерений (определений)	-
н1376О	-	-	-	472016.31	1275710.76	-	Метод спутниковых геодезических измерений (определений)	-
н1377О	-	-	-	472008.58	1275707.37	-	Метод спутниковых геодезических измерений (определений)	-
н1378О	-	-	-	472012.17	1275699.34	-	Метод спутниковых геодезических измерений (определений)	-
н1375О	-	-	-	472019.72	1275702.75	-	Метод спутниковых геодезических измерений (определений)	-

2. Сведения о характеристиках объекта недвижимости с кадастровым номером : 04:08:040101:853 :

№ п/п	Наименование характеристики	Значение характеристики
1	2	3
1.	Вид объекта недвижимости	здание
2.	Ранее присвоенный государственный учетный номер (инвентарный) здания, сооружения, объекта незавершенного строительства	-
3.	Кадастровый номер земельного участка (земельных участков), в границах которого (которых) расположены здание, сооружение, объект незавершенного строительства	04:08:040101:326
4.	Уникальный учетный номер кадастрового квартала, в границах которого расположены здание, сооружение, объект незавершенного строительства	04:08:040101

2. Сведения о характеристиках объекта недвижимости с кадастровым номером : 04:08:040101:853 :

№ п/п	Наименование характеристики	Значение характеристики
1	2	3
5.	Адрес здания, сооружения, объекта незавершенного строительства	Российская Федерация, 649481, Республика Алтай, район Усть-Коксинский, сельское поселение Амурское, село Амур, улица Набережная, дом 15
5.1.	Сведения о местоположении здания, сооружения, объекта незавершенного строительства (при отсутствии адреса) в структурированном в соответствии с федеральной информационной адресной системой виде	-
5.2.	Дополнительные сведения о местоположении	-
6.	Иные сведения	-

3. Пояснения к сведениям об объекте недвижимости с кадастровым номером 04:08:040101:853 :

1.	-

Описание местоположения зданий, сооружений, объектов незавершенного строительства на земельном участке

1. Сведения о характерных точках контура объекта недвижимости с кадастровым номером : 04:08:040101:855 :

Система координат МСК-04, зона 1 **Зона № 1**

Обозначение характерных точек контура	Содержатся в Едином государственном реестре недвижимости			Определены в ходе выполнения комплексных кадастровых работ			Метод определения координат	Формулы, примененные для расчета средней квадратической погрешности определения координат характерных точек (Mt), м, с подставленными в такие формулы значениями и итоговые (вычисленные) значения Mt, м
	Координаты, м		Радиус, м	Координаты, м		Радиус, м		
	X	Y	R	X	Y	R		
1	2	3	4	5	6	7	8	9
н1379О	-	-	-	473123.94	1274030.70	-	Метод спутниковых геодезических измерений (определений)	-
н1380О	-	-	-	473117.39	1274035.66	-	Метод спутниковых геодезических измерений (определений)	-
н1381О	-	-	-	473110.74	1274027.62	-	Метод спутниковых геодезических измерений (определений)	-
н1382О	-	-	-	473117.63	1274022.34	-	Метод спутниковых геодезических измерений (определений)	-
н1383О	-	-	-	473122.52	1274028.63	-	Метод спутниковых геодезических измерений (определений)	-
н1384О	-	-	-	473122.38	1274028.75	-	Метод спутниковых геодезических измерений (определений)	-
н1379О	-	-	-	473123.94	1274030.70	-	Метод спутниковых геодезических измерений (определений)	-

2. Сведения о характеристиках объекта недвижимости с кадастровым номером : 04:08:040101:855 :

№ п/п	Наименование характеристики	Значение характеристики
1	2	3
1.	Вид объекта недвижимости	здание

2. Сведения о характеристиках объекта недвижимости с кадастровым номером : 04:08:040101:855 :

№ п/п	Наименование характеристики	Значение характеристики
1	2	3
2.	Ранее присвоенный государственный учетный номер (инвентарный) здания, сооружения, объекта незавершенного строительства	-
3.	Кадастровый номер земельного участка (земельных участков), в границах которого (которых) расположены здание, сооружение, объект незавершенного строительства	04:08:040101:3
4.	Уникальный учетный номер кадастрового квартала, в границах которого расположены здание, сооружение, объект незавершенного строительства	04:08:040101
5.	Адрес здания, сооружения, объекта незавершенного строительства	Российская Федерация, 649481, Республика Алтай, район Усть-Коксинский, сельское поселение Амурское, село Амур, улица Советская, дом 4
5.1.	Сведения о местоположении здания, сооружения, объекта незавершенного строительства (при отсутствии адреса) в структурированном в соответствии с федеральной информационной адресной системой виде	-
5.2.	Дополнительные сведения о местоположении	-
6.	Иные сведения	-

3. Пояснения к сведениям об объекте недвижимости с кадастровым номером 04:08:040101:855 :

1.	-

Описание местоположения зданий, сооружений, объектов незавершенного строительства на земельном участке

1. Сведения о характерных точках контура объекта недвижимости с кадастровым номером : 04:08:040101:896 :

Система координат МСК-04, зона 1 **Зона № 1**

Обозначение характерных точек контура	Содержатся в Едином государственном реестре недвижимости			Определены в ходе выполнения комплексных кадастровых работ			Метод определения координат	Формулы, примененные для расчета средней квадратической погрешности определения координат характерных точек (Mt), м, с подставленными в такие формулы значениями и итоговые (вычисленные) значения Mt, м
	Координаты, м		Радиус, м	Координаты, м		Радиус, м		
	X	Y	R	X	Y	R		
1	2	3	4	5	6	7	8	9
н1385О	-	-	-	472016.18	1275226.41	-	Метод спутниковых геодезических измерений (определений)	-
н1386О	-	-	-	472015.22	1275232.42	-	Метод спутниковых геодезических измерений (определений)	-
н1387О	-	-	-	472004.26	1275230.92	-	Метод спутниковых геодезических измерений (определений)	-
н1388О	-	-	-	472005.55	1275224.42	-	Метод спутниковых геодезических измерений (определений)	-
н1385О	-	-	-	472016.18	1275226.41	-	Метод спутниковых геодезических измерений (определений)	-

2. Сведения о характеристиках объекта недвижимости с кадастровым номером : 04:08:040101:896 :

№ п/п	Наименование характеристики	Значение характеристики
1	2	3
1.	Вид объекта недвижимости	здание
2.	Ранее присвоенный государственный учетный номер (инвентарный) здания, сооружения, объекта незавершенного строительства	-
3.	Кадастровый номер земельного участка (земельных участков), в границах которого (которых) расположены здание, сооружение, объект незавершенного строительства	04:08:040101:54
4.	Уникальный учетный номер кадастрового квартала, в границах которого расположены здание, сооружение, объект незавершенного строительства	04:08:040101

2. Сведения о характеристиках объекта недвижимости с кадастровым номером : 04:08:040101:896 :

№ п/п	Наименование характеристики	Значение характеристики
1	2	3
5.	Адрес здания, сооружения, объекта незавершенного строительства	Российская Федерация, 649481, Республика Алтай, район Усть-Коксинский, сельское поселение Амурское, село Амур, переулок Почтовый, дом 15
5.1.	Сведения о местоположении здания, сооружения, объекта незавершенного строительства (при отсутствии адреса) в структурированном в соответствии с федеральной информационной адресной системой виде	-
5.2.	Дополнительные сведения о местоположении	-
6.	Иные сведения	-

3. Пояснения к сведениям об объекте недвижимости с кадастровым номером 04:08:040101:896 :

1.	-

Описание местоположения зданий, сооружений, объектов незавершенного строительства на земельном участке

1. Сведения о характерных точках контура объекта недвижимости с кадастровым номером : 04:08:040101:897 :

Система координат МСК-04, зона 1 **Зона № 1**

Обозначение характерных точек контура	Содержатся в Едином государственном реестре недвижимости			Определены в ходе выполнения комплексных кадастровых работ			Метод определения координат	Формулы, примененные для расчета средней квадратической погрешности определения координат характерных точек (Mt), м, с подставленными в такие формулы значениями и итоговые (вычисленные) значения Mt, м
	Координаты, м		Радиус, м	Координаты, м		Радиус, м		
	X	Y	R	X	Y	R		
1	2	3	4	5	6	7	8	9
н1389О	-	-	-	472461.38	1275591.75	-	Метод спутниковых геодезических измерений (определений)	-
н1390О	-	-	-	472458.80	1275597.38	-	Метод спутниковых геодезических измерений (определений)	-
н1391О	-	-	-	472455.19	1275595.69	-	Метод спутниковых геодезических измерений (определений)	-
н1392О	-	-	-	472457.69	1275589.95	-	Метод спутниковых геодезических измерений (определений)	-
н1389О	-	-	-	472461.38	1275591.75	-	Метод спутниковых геодезических измерений (определений)	-

2. Сведения о характеристиках объекта недвижимости с кадастровым номером : 04:08:040101:897 :

№ п/п	Наименование характеристики	Значение характеристики
1	2	3
1.	Вид объекта недвижимости	здание
2.	Ранее присвоенный государственный учетный номер (инвентарный) здания, сооружения, объекта незавершенного строительства	-
3.	Кадастровый номер земельного участка (земельных участков), в границах которого (которых) расположены здание, сооружение, объект незавершенного строительства	04:08:040101:79
4.	Уникальный учетный номер кадастрового квартала, в границах которого расположены здание, сооружение, объект незавершенного строительства	04:08:040101

2. Сведения о характеристиках объекта недвижимости с кадастровым номером : 04:08:040101:897 :

№ п/п	Наименование характеристики	Значение характеристики
1	2	3
5.	Адрес здания, сооружения, объекта незавершенного строительства	Российская Федерация, Республика Алтай, район Усть-Коксинский, село Амур, улица Больничная, дом 14
5.1.	Сведения о местоположении здания, сооружения, объекта незавершенного строительства (при отсутствии адреса) в структурированном в соответствии с федеральной информационной адресной системой виде	-
5.2.	Дополнительные сведения о местоположении	-
6.	Иные сведения	-

3. Пояснения к сведениям об объекте недвижимости с кадастровым номером 04:08:040101:897 :

1.	-

Описание местоположения зданий, сооружений, объектов незавершенного строительства на земельном участке

1. Сведения о характерных точках контура объекта недвижимости с кадастровым номером : 04:08:040101:901 :

Система координат МСК-04, зона 1 **Зона № 1**

Обозначение характерных точек контура	Содержатся в Едином государственном реестре недвижимости			Определены в ходе выполнения комплексных кадастровых работ			Метод определения координат	Формулы, примененные для расчета средней квадратической погрешности определения координат характерных точек (Mt), м, с подставленными в такие формулы значениями и итоговые (вычисленные) значения Mt, м
	Координаты, м		Радиус, м	Координаты, м		Радиус, м		
	X	Y	R	X	Y	R		
1	2	3	4	5	6	7	8	9
н1393О	-	-	-	472195.27	1275096.58	-	Метод спутниковых геодезических измерений (определений)	-
н1394О	-	-	-	472193.50	1275101.13	-	Метод спутниковых геодезических измерений (определений)	-
н1395О	-	-	-	472182.22	1275096.68	-	Метод спутниковых геодезических измерений (определений)	-
н1396О	-	-	-	472184.94	1275090.08	-	Метод спутниковых геодезических измерений (определений)	-
н1397О	-	-	-	472189.68	1275092.00	-	Метод спутниковых геодезических измерений (определений)	-
н1398О	-	-	-	472190.96	1275089.08	-	Метод спутниковых геодезических измерений (определений)	-
н1399О	-	-	-	472192.52	1275089.71	-	Метод спутниковых геодезических измерений (определений)	-
н1400О	-	-	-	472191.27	1275092.66	-	Метод спутниковых геодезических измерений (определений)	-
н1401О	-	-	-	472193.93	1275093.67	-	Метод спутниковых геодезических измерений (определений)	-

1. Сведения о характерных точках контура объекта недвижимости с кадастровым номером : 04:08:040101:901 :

Система координат МСК-04, зона 1 **Зона № 1**

Обозначение характерных точек контура	Содержатся в Едином государственном реестре недвижимости			Определены в ходе выполнения комплексных кадастровых работ			Метод определения координат	Формулы, примененные для расчета средней квадратической погрешности определения координат характерных точек (Mt), м, с подставленными в такие формулы значениями и итоговые (вычисленные) значения Mt, м
	Координаты, м		Радиус, м	Координаты, м		Радиус, м		
	X	Y	R	X	Y	R		
1	2	3	4	5	6	7	8	9
н1402О	-	-	-	472193.10	1275095.73	-	Метод спутниковых геодезических измерений (определений)	-
н1393О	-	-	-	472195.27	1275096.58	-	Метод спутниковых геодезических измерений (определений)	-

2. Сведения о характеристиках объекта недвижимости с кадастровым номером : 04:08:040101:901 :

№ п/п	Наименование характеристики	Значение характеристики
1	2	3
1.	Вид объекта недвижимости	здание
2.	Ранее присвоенный государственный учетный номер (инвентарный) здания, сооружения, объекта незавершенного строительства	-
3.	Кадастровый номер земельного участка (земельных участков), в границах которого (которых) расположены здание, сооружение, объект незавершенного строительства	04:08:040101:225
4.	Уникальный учетный номер кадастрового квартала, в границах которого расположены здание, сооружение, объект незавершенного строительства	04:08:040101
5.	Адрес здания, сооружения, объекта незавершенного строительства	Российская Федерация, Республика Алтай, район Усть-Коксинский, село Амур, улица Береговая, дом 25
5.1.	Сведения о местоположении здания, сооружения, объекта незавершенного строительства (при отсутствии адреса) в структурированном в соответствии с федеральной информационной адресной системой виде	-
5.2.	Дополнительные сведения о местоположении	-
6.	Иные сведения	-

3. Пояснения к сведениям об объекте недвижимости с кадастровым номером 04:08:040101:901 :

1.	-

Описание местоположения зданий, сооружений, объектов незавершенного строительства на земельном участке

1. Сведения о характерных точках контура объекта недвижимости с кадастровым номером : 04:08:040101:902 :

Система координат МСК-04, зона 1 **Зона № 1**

Обозначение характерных точек контура	Содержатся в Едином государственном реестре недвижимости			Определены в ходе выполнения комплексных кадастровых работ			Метод определения координат	Формулы, примененные для расчета средней квадратической погрешности определения координат характерных точек (Mt), м, с подставленными в такие формулы значениями и итоговые (вычисленные) значения Mt, м
	Координаты, м		Радиус, м	Координаты, м		Радиус, м		
	X	Y	R	X	Y	R		
1	2	3	4	5	6	7	8	9
н1403О	-	-	-	472312.19	1275842.23	-	Метод спутниковых геодезических измерений (определений)	-
н1404О	-	-	-	472310.59	1275845.77	-	Метод спутниковых геодезических измерений (определений)	-
н1405О	-	-	-	472310.00	1275845.49	-	Метод спутниковых геодезических измерений (определений)	-
н1406О	-	-	-	472306.56	1275853.11	-	Метод спутниковых геодезических измерений (определений)	-
н1407О	-	-	-	472299.08	1275849.61	-	Метод спутниковых геодезических измерений (определений)	-
н1408О	-	-	-	472304.25	1275838.52	-	Метод спутниковых геодезических измерений (определений)	-
н1403О	-	-	-	472312.19	1275842.23	-	Метод спутниковых геодезических измерений (определений)	-

2. Сведения о характеристиках объекта недвижимости с кадастровым номером : 04:08:040101:902 :

№ п/п	Наименование характеристики	Значение характеристики
1	2	3
1.	Вид объекта недвижимости	здание

2. Сведения о характеристиках объекта недвижимости с кадастровым номером : 04:08:040101:902 :

№ п/п	Наименование характеристики	Значение характеристики
1	2	3
2.	Ранее присвоенный государственный учетный номер (инвентарный) здания, сооружения, объекта незавершенного строительства	-
3.	Кадастровый номер земельного участка (земельных участков), в границах которого (которых) расположены здание, сооружение, объект незавершенного строительства	04:08:040101:15
4.	Уникальный учетный номер кадастрового квартала, в границах которого расположены здание, сооружение, объект незавершенного строительства	04:08:040101
5.	Адрес здания, сооружения, объекта незавершенного строительства	Российская Федерация, 649481, Республика Алтай, район Усть-Коксинский, сельское поселение Амурское, село Амур, улица Больничная, дом 21
5.1.	Сведения о местоположении здания, сооружения, объекта незавершенного строительства (при отсутствии адреса) в структурированном в соответствии с федеральной информационной адресной системой виде	-
5.2.	Дополнительные сведения о местоположении	-
6.	Иные сведения	-

3. Пояснения к сведениям об объекте недвижимости с кадастровым номером 04:08:040101:902 :

1.	-

Описание местоположения зданий, сооружений, объектов незавершенного строительства на земельном участке

1. Сведения о характерных точках контура объекта недвижимости с кадастровым номером : 04:08:040101:903 :

Система координат МСК-04, зона 1 **Зона № 1**

Обозначение характерных точек контура	Содержатся в Едином государственном реестре недвижимости			Определены в ходе выполнения комплексных кадастровых работ			Метод определения координат	Формулы, примененные для расчета средней квадратической погрешности определения координат характерных точек (Mt), м, с подставленными в такие формулы значениями и итоговые (вычисленные) значения Mt, м
	Координаты, м		Радиус, м	Координаты, м		Радиус, м		
	X	Y	R	X	Y	R		
1	2	3	4	5	6	7	8	9
н1409О	-	-	-	472596.38	1275541.25	-	Метод спутниковых геодезических измерений (определений)	-
н1410О	-	-	-	472594.55	1275545.68	-	Метод спутниковых геодезических измерений (определений)	-
н1411О	-	-	-	472592.80	1275544.93	-	Метод спутниковых геодезических измерений (определений)	-
н1412О	-	-	-	472591.67	1275547.56	-	Метод спутниковых геодезических измерений (определений)	-
н1413О	-	-	-	472587.19	1275545.68	-	Метод спутниковых геодезических измерений (определений)	-
н1414О	-	-	-	472590.39	1275538.65	-	Метод спутниковых геодезических измерений (определений)	-
н1409О	-	-	-	472596.38	1275541.25	-	Метод спутниковых геодезических измерений (определений)	-

2. Сведения о характеристиках объекта недвижимости с кадастровым номером : 04:08:040101:903 :

№ п/п	Наименование характеристики	Значение характеристики
1	2	3
1.	Вид объекта недвижимости	здание

2. Сведения о характеристиках объекта недвижимости с кадастровым номером : 04:08:040101:903 :

№ п/п	Наименование характеристики	Значение характеристики
1	2	3
2.	Ранее присвоенный государственный учетный номер (инвентарный) здания, сооружения, объекта незавершенного строительства	-
3.	Кадастровый номер земельного участка (земельных участков), в границах которого (которых) расположены здание, сооружение, объект незавершенного строительства	04:08:040101:163
4.	Уникальный учетный номер кадастрового квартала, в границах которого расположены здание, сооружение, объект незавершенного строительства	04:08:040101
5.	Адрес здания, сооружения, объекта незавершенного строительства	Российская Федерация, 649481, Республика Алтай, район Усть-Коксинский, сельское поселение Амурское, село Амур, улица Сергея Капешева, дом 18
5.1.	Сведения о местоположении здания, сооружения, объекта незавершенного строительства (при отсутствии адреса) в структурированном в соответствии с федеральной информационной адресной системой виде	-
5.2.	Дополнительные сведения о местоположении	-
6.	Иные сведения	-

3. Пояснения к сведениям об объекте недвижимости с кадастровым номером 04:08:040101:903 :

1.	-

Описание местоположения зданий, сооружений, объектов незавершенного строительства на земельном участке

1. Сведения о характерных точках контура объекта недвижимости с кадастровым номером : 04:08:040101:905 :

Система координат МСК-04, зона 1 **Зона № 1**

Обозначение характерных точек контура	Содержатся в Едином государственном реестре недвижимости			Определены в ходе выполнения комплексных кадастровых работ			Метод определения координат	Формулы, примененные для расчета средней квадратической погрешности определения координат характерных точек (Mt), м, с подставленными в такие формулы значениями и итоговые (вычисленные) значения Mt, м
	Координаты, м		Радиус, м	Координаты, м		Радиус, м		
	X	Y	R	X	Y	R		
1	2	3	4	5	6	7	8	9
н1415О	-	-	-	472063.56	1275628.98	-	Метод спутниковых геодезических измерений (определений)	-
н1416О	-	-	-	472060.88	1275636.47	-	Метод спутниковых геодезических измерений (определений)	-
н1417О	-	-	-	472056.03	1275634.83	-	Метод спутниковых геодезических измерений (определений)	-
н1418О	-	-	-	472058.62	1275627.34	-	Метод спутниковых геодезических измерений (определений)	-
н1415О	-	-	-	472063.56	1275628.98	-	Метод спутниковых геодезических измерений (определений)	-

2. Сведения о характеристиках объекта недвижимости с кадастровым номером : 04:08:040101:905 :

№ п/п	Наименование характеристики	Значение характеристики
1	2	3
1.	Вид объекта недвижимости	здание
2.	Ранее присвоенный государственный учетный номер (инвентарный) здания, сооружения, объекта незавершенного строительства	-
3.	Кадастровый номер земельного участка (земельных участков), в границах которого (которых) расположены здание, сооружение, объект незавершенного строительства	04:08:040101:804
4.	Уникальный учетный номер кадастрового квартала, в границах которого расположены здание, сооружение, объект незавершенного строительства	04:08:040101

2. Сведения о характеристиках объекта недвижимости с кадастровым номером : 04:08:040101:905 :

№ п/п	Наименование характеристики	Значение характеристики
1	2	3
5.	Адрес здания, сооружения, объекта незавершенного строительства	Российская Федерация, 649481, Республика Алтай, район Усть-Коксинский, сельское поселение Амурское, село Амур, улица Набережная, дом 11
5.1.	Сведения о местоположении здания, сооружения, объекта незавершенного строительства (при отсутствии адреса) в структурированном в соответствии с федеральной информационной адресной системой виде	-
5.2.	Дополнительные сведения о местоположении	-
6.	Иные сведения	-

3. Пояснения к сведениям об объекте недвижимости с кадастровым номером 04:08:040101:905 :

1.	-

Описание местоположения зданий, сооружений, объектов незавершенного строительства на земельном участке

1. Сведения о характерных точках контура объекта недвижимости с кадастровым номером : 04:08:040101:949 :

Система координат МСК-04, зона 1 **Зона № 1**

Обозначение характерных точек контура	Содержатся в Едином государственном реестре недвижимости			Определены в ходе выполнения комплексных кадастровых работ			Метод определения координат	Формулы, примененные для расчета средней квадратической погрешности определения координат характерных точек (Mt), м, с подставленными в такие формулы значениями и итоговые (вычисленные) значения Mt, м
	Координаты, м		Радиус, м	Координаты, м		Радиус, м		
	X	Y	R	X	Y	R		
1	2	3	4	5	6	7	8	9
н1425О	-	-	-	472436.42	1275215.98	-	Метод спутниковых геодезических измерений (определений)	-
н1426О	-	-	-	472428.65	1275230.44	-	Метод спутниковых геодезических измерений (определений)	-
н1427О	-	-	-	472420.44	1275225.75	-	Метод спутниковых геодезических измерений (определений)	-
н1428О	-	-	-	472428.38	1275211.49	-	Метод спутниковых геодезических измерений (определений)	-
н1425О	-	-	-	472436.42	1275215.98	-	Метод спутниковых геодезических измерений (определений)	-

2. Сведения о характеристиках объекта недвижимости с кадастровым номером : 04:08:040101:949 :

№ п/п	Наименование характеристики	Значение характеристики
1	2	3
1.	Вид объекта недвижимости	здание
2.	Ранее присвоенный государственный учетный номер (инвентарный) здания, сооружения, объекта незавершенного строительства	-
3.	Кадастровый номер земельного участка (земельных участков), в границах которого (которых) расположены здание, сооружение, объект незавершенного строительства	04:08:040101:272
4.	Уникальный учетный номер кадастрового квартала, в границах которого расположены здание, сооружение, объект незавершенного строительства	04:08:040101

2. Сведения о характеристиках объекта недвижимости с кадастровым номером : 04:08:040101:949 :

№ п/п	Наименование характеристики	Значение характеристики
1	2	3
5.	Адрес здания, сооружения, объекта незавершенного строительства	Российская Федерация, 649481, Республика Алтай, район Усть-Коксинский, сельское поселение Амурское, село Амур, переулок Школьный, дом 7
5.1.	Сведения о местоположении здания, сооружения, объекта незавершенного строительства (при отсутствии адреса) в структурированном в соответствии с федеральной информационной адресной системой виде	-
5.2.	Дополнительные сведения о местоположении	-
6.	Иные сведения	-

3. Пояснения к сведениям об объекте недвижимости с кадастровым номером 04:08:040101:949 :

1.	-

Описание местоположения зданий, сооружений, объектов незавершенного строительства на земельном участке

1. Сведения о характерных точках контура объекта недвижимости с кадастровым номером : 04:08:040101:637 :

Система координат МСК-04, зона 1 **Зона № 1**

Обозначение характерных точек контура	Содержатся в Едином государственном реестре недвижимости			Определены в ходе выполнения комплексных кадастровых работ			Метод определения координат	Формулы, примененные для расчета средней квадратической погрешности определения координат характерных точек (Mt), м, с подставленными в такие формулы значениями и итоговые (вычисленные) значения Mt, м
	Координаты, м		Радиус, м	Координаты, м		Радиус, м		
	X	Y	R	X	Y	R		
1	2	3	4	5	6	7	8	9
н3036О	-	-	-	473021.84	1274197.73	-	Метод спутниковых геодезических измерений (определений)	-
н3037О	-	-	-	473027.93	1274203.24	-	Метод спутниковых геодезических измерений (определений)	-
н3038О	-	-	-	473021.18	1274210.87	-	Метод спутниковых геодезических измерений (определений)	-
н3039О	-	-	-	473014.86	1274205.25	-	Метод спутниковых геодезических измерений (определений)	-
н3036О	-	-	-	473021.84	1274197.73	-	Метод спутниковых геодезических измерений (определений)	-

2. Сведения о характеристиках объекта недвижимости с кадастровым номером : 04:08:040101:637 :

№ п/п	Наименование характеристики	Значение характеристики
1	2	3
1.	Вид объекта недвижимости	объект незавершенного строительства
2.	Ранее присвоенный государственный учетный номер (инвентарный) здания, сооружения, объекта незавершенного строительства	-
3.	Кадастровый номер земельного участка (земельных участков), в границах которого (которых) расположены здание, сооружение, объект незавершенного строительства	04:08:040101:356
4.	Уникальный учетный номер кадастрового квартала, в границах которого расположены здание, сооружение, объект незавершенного строительства	04:08:040101

2. Сведения о характеристиках объекта недвижимости с кадастровым номером : 04:08:040101:637 :

№ п/п	Наименование характеристики	Значение характеристики
1	2	3
5.	Адрес здания, сооружения, объекта незавершенного строительства	Российская Федерация, 649481, Республика Алтай, район Усть-Коксинский, сельское поселение Амурское, село Амур, улица Советская, з/у 8А
5.1.	Сведения о местоположении здания, сооружения, объекта незавершенного строительства (при отсутствии адреса) в структурированном в соответствии с федеральной информационной адресной системой виде	-
5.2.	Дополнительные сведения о местоположении	-
6.	Иные сведения	-

3. Пояснения к сведениям об объекте недвижимости с кадастровым номером 04:08:040101:637 :

1.	-

Сведения о зданиях, сооружениях, объектах незавершенного строительства, необходимые для исправления реестровых ошибок в сведениях об описании их местоположения

1. Сведения о характерных точках контура **здание**

вид объекта недвижимости (здание, сооружение, объект незавершенного строительства)

с кадастровым номером 04:08:040101:457 :

Система координат МСК-04, зона 1 **Зона № 1**

Обозначение характерных точек контура	Содержатся в Едином государственном реестре недвижимости			Определены в ходе выполнения комплексных кадастровых работ			Метод определения координат	Формулы, примененные для расчета средней квадратической погрешности определения координат характерных точек (Mt), м, с подставленными в такие формулы значениями и итоговые (вычисленные) значения Mt, м
	Координаты, м		Радиус, м	Координаты, м		Радиус, м		
	X	Y	R	X	Y	R		
1	2	3	4	5	6	7	8	9
52	472391.68	1275505.58	-	472393.09	1275504.00	-	Метод спутниковых геодезических измерений (определений)	-
53	472386.12	1275515.28	-	472386.55	1275515.15	-	Метод спутниковых геодезических измерений (определений)	-
54	472377.02	1275509.87	-	472378.10	1275510.27	-	Метод спутниковых геодезических измерений (определений)	-
55	472382.58	1275500.14	-	472384.60	1275499.03	-	Метод спутниковых геодезических измерений (определений)	-
52	472391.68	1275505.58	-	472393.09	1275504.00	-	Метод спутниковых геодезических измерений (определений)	-

2. Иные сведения об объекте недвижимости с кадастровым номером: 04:08:040101:457 :

1.

3. Пояснения к сведениям об объекте недвижимости с кадастровым номером 04:08:040101:457 :

1.	-

Сведения о зданиях, сооружениях, объектах незавершенного строительства, необходимые для исправления реестровых ошибок в сведениях об описании их местоположения

1. Сведения о характерных точках контура **здание**

вид объекта недвижимости (здание, сооружение, объект незавершенного строительства)

с кадастровым номером 04:08:040101:824 :

Система координат МСК-04, зона 1 **Зона № 1**

Обозначение характерных точек контура	Содержатся в Едином государственном реестре недвижимости			Определены в ходе выполнения комплексных кадастровых работ			Метод определения координат	Формулы, примененные для расчета средней квадратической погрешности определения координат характерных точек (Mt), м, с подставленными в такие формулы значениями и итоговые (вычисленные) значения Mt, м
	Координаты, м		Радиус, м	Координаты, м		Радиус, м		
	X	Y	R	X	Y	R		
1	2	3	4	5	6	7	8	9
56	472067.02	1275192.86	-	472068.21	1275193.50	-	Метод спутниковых геодезических измерений (определений)	-
57	472066.36	1275195.27	-	472067.55	1275195.91	-	Метод спутниковых геодезических измерений (определений)	-
58	472064.32	1275202.70	-	472065.51	1275203.34	-	Метод спутниковых геодезических измерений (определений)	-
59	472057.04	1275200.70	-	472058.23	1275201.34	-	Метод спутниковых геодезических измерений (определений)	-
60	472059.08	1275193.27	-	472060.27	1275193.91	-	Метод спутниковых геодезических измерений (определений)	-
61	472061.59	1275193.96	-	472062.78	1275194.60	-	Метод спутниковых геодезических измерений (определений)	-
62	472062.25	1275191.55	-	472063.44	1275192.19	-	Метод спутниковых геодезических измерений (определений)	-

Сведения о зданиях, сооружениях, объектах незавершенного строительства, необходимые для исправления реестровых ошибок в сведениях об описании их местоположения

1. Сведения о характерных точках контура **здание**

вид объекта недвижимости (здание, сооружение, объект незавершенного строительства)

с кадастровым номером 04:08:040101:824 :

Система координат МСК-04, зона 1 **Зона № 1**

Обозначение характерных точек контура	Содержатся в Едином государственном реестре недвижимости			Определены в ходе выполнения комплексных кадастровых работ			Метод определения координат	Формулы, примененные для расчета средней квадратической погрешности определения координат характерных точек (Mt), м, с подставленными в такие формулы значениями и итоговые (вычисленные) значения Mt, м
	Координаты, м		Радиус, м	Координаты, м		Радиус, м		
	X	Y	R	X	Y	R		
1	2	3	4	5	6	7	8	9
56	472067.02	1275192.86	-	472068.21	1275193.50	-	Метод спутниковых геодезических измерений (определений)	-

2. Иные сведения об объекте недвижимости
с кадастровым номером: 04:08:040101:824 :

1.

3. Пояснения к сведениям об объекте недвижимости с кадастровым номером 04:08:040101:824 :

1.	-

Сведения о зданиях, сооружениях, объектах незавершенного строительства, необходимые для исправления реестровых ошибок в сведениях об описании их местоположения

1. Сведения о характерных точках контура **здание**

вид объекта недвижимости (здание, сооружение, объект незавершенного строительства)

с кадастровым номером 04:08:040101:906 :

Система координат МСК-04, зона 1 **Зона № 1**

Обозначение характерных точек контура	Содержатся в Едином государственном реестре недвижимости			Определены в ходе выполнения комплексных кадастровых работ			Метод определения координат	Формулы, примененные для расчета средней квадратической погрешности определения координат характерных точек (Mt), м, с подставленными в такие формулы значениями и итоговые (вычисленные) значения Mt, м
	Координаты, м		Радиус, м	Координаты, м		Радиус, м		
	X	Y	R	X	Y	R		
1	2	3	4	5	6	7	8	9
63	472082.02	1275240.30	-	472074.49	1275241.18	-	Метод спутниковых геодезических измерений (определений)	-
64	472077.45	1275248.16	-	472071.14	1275249.63	-	Метод спутниковых геодезических измерений (определений)	-
65	472070.18	1275243.93	-	472063.32	1275246.52	-	Метод спутниковых геодезических измерений (определений)	-
66	472074.75	1275236.07	-	472066.68	1275238.07	-	Метод спутниковых геодезических измерений (определений)	-
63	472082.02	1275240.30	-	472074.49	1275241.18	-	Метод спутниковых геодезических измерений (определений)	-

2. Иные сведения об объекте недвижимости с кадастровым номером: 04:08:040101:906 :

1.

3. Пояснения к сведениям об объекте недвижимости с кадастровым номером 04:08:040101:906 :

1.	-

Сведения о зданиях, сооружениях, объектах незавершенного строительства, необходимые для исправления реестровых ошибок в сведениях об описании их местоположения

1. Сведения о характерных точках контура **здание**

вид объекта недвижимости (здание, сооружение, объект незавершенного строительства)

с кадастровым номером 04:08:040101:911 :

Система координат МСК-04, зона 1 **Зона № 1**

Обозначение характерных точек контура	Содержатся в Едином государственном реестре недвижимости			Определены в ходе выполнения комплексных кадастровых работ			Метод определения координат	Формулы, примененные для расчета средней квадратической погрешности определения координат характерных точек (Mt), м, с подставленными в такие формулы значениями и итоговые (вычисленные) значения Mt, м
	Координаты, м		Радиус, м	Координаты, м		Радиус, м		
	X	Y	R	X	Y	R		
1	2	3	4	5	6	7	8	9
67	473088.92	1274041.60	-	473096.74	1274038.94	-	Метод спутниковых геодезических измерений (определений)	-
68	473091.47	1274045.32	-	473099.57	1274042.46	-	Метод спутниковых геодезических измерений (определений)	-
69	473093.80	1274048.70	-	473103.47	1274047.29	-	Метод спутниковых геодезических измерений (определений)	-
70	473090.31	1274051.30	-	473100.13	1274049.91	-	Метод спутниковых геодезических измерений (определений)	-
71	473087.93	1274047.91	-	473096.38	1274045.16	-	Метод спутниковых геодезических измерений (определений)	-
72	473085.34	1274044.21	-	473093.44	1274041.44	-	Метод спутниковых геодезических измерений (определений)	-
67	473088.92	1274041.60	-	473096.74	1274038.94	-	Метод спутниковых геодезических измерений (определений)	-

Сведения о зданиях, сооружениях, объектах незавершенного строительства, необходимые для исправления реестровых ошибок в сведениях об описании их местоположения

2. Иные сведения об объекте недвижимости с кадастровым номером: 04:08:040101:911 :

1.

3. Пояснения к сведениям об объекте недвижимости с кадастровым номером 04:08:040101:911 :

1.	-

Сведения о зданиях, сооружениях, объектах незавершенного строительства, необходимые для исправления реестровых ошибок в сведениях об описании их местоположения

1. Сведения о характерных точках контура **здание**

вид объекта недвижимости (здание, сооружение, объект незавершенного строительства)

с кадастровым номером 04:08:040101:924 :

Система координат МСК-04, зона 1 **Зона № 1**

Обозначение характерных точек контура	Содержатся в Едином государственном реестре недвижимости			Определены в ходе выполнения комплексных кадастровых работ			Метод определения координат	Формулы, примененные для расчета средней квадратической погрешности определения координат характерных точек (Mt), м, с подставленными в такие формулы значениями и итоговые (вычисленные) значения Mt, м
	Координаты, м		Радиус, м	Координаты, м		Радиус, м		
	X	Y	R	X	Y	R		
1	2	3	4	5	6	7	8	9
73	472276.99	1274613.41	-	472284.48	1274618.09	-	Метод спутниковых геодезических измерений (определений)	-
74	472278.78	1274621.75	-	472286.04	1274625.77	-	Метод спутниковых геодезических измерений (определений)	-
75	472274.41	1274622.69	-	472277.46	1274627.39	-	Метод спутниковых геодезических измерений (определений)	-
76	472272.62	1274614.34	-	472275.96	1274619.56	-	Метод спутниковых геодезических измерений (определений)	-
н1419О	-	-	-	472279.49	1274618.94	-	Метод спутниковых геодезических измерений (определений)	-
н1420О	-	-	-	472278.82	1274615.25	-	Метод спутниковых геодезических измерений (определений)	-
н1421О	-	-	-	472282.69	1274614.45	-	Метод спутниковых геодезических измерений (определений)	-

Сведения о зданиях, сооружениях, объектах незавершенного строительства, необходимые для исправления реестровых ошибок в сведениях об описании их местоположения

1. Сведения о характерных точках контура **здание**

вид объекта недвижимости (здание, сооружение, объект незавершенного строительства)

с кадастровым номером 04:08:040101:924 :

Система координат МСК-04, зона 1 **Зона № 1**

Обозначение характерных точек контура	Содержатся в Едином государственном реестре недвижимости			Определены в ходе выполнения комплексных кадастровых работ			Метод определения координат	Формулы, примененные для расчета средней квадратической погрешности определения координат характерных точек (Mt), м, с подставленными в такие формулы значениями и итоговые (вычисленные) значения Mt, м
	Координаты, м		Радиус, м	Координаты, м		Радиус, м		
	X	Y	R	X	Y	R		
1	2	3	4	5	6	7	8	9
н1422О	-	-	-	472283.39	1274618.30	-	Метод спутниковых геодезических измерений (определений)	-
73	472276.99	1274613.41	-	472284.48	1274618.09	-	Метод спутниковых геодезических измерений (определений)	-

2. Иные сведения об объекте недвижимости с кадастровым номером: 04:08:040101:924 :

1.

3. Пояснения к сведениям об объекте недвижимости с кадастровым номером 04:08:040101:924 :

1.	-

Сведения о зданиях, сооружениях, объектах незавершенного строительства, необходимые для исправления реестровых ошибок в сведениях об описании их местоположения

1. Сведения о характерных точках контура **здание**

вид объекта недвижимости (здание, сооружение, объект незавершенного строительства)

с кадастровым номером 04:08:040101:926 :

Система координат МСК-04, зона 1 **Зона № 1**

Обозначение характерных точек контура	Содержатся в Едином государственном реестре недвижимости			Определены в ходе выполнения комплексных кадастровых работ			Метод определения координат	Формулы, примененные для расчета средней квадратической погрешности определения координат характерных точек (Mt), м, с подставленными в такие формулы значениями и итоговые (вычисленные) значения Mt, м
	Координаты, м		Радиус, м	Координаты, м		Радиус, м		
	X	Y	R	X	Y	R		
1	2	3	4	5	6	7	8	9
77	472166.61	1274809.11	-	472167.44	1274811.70	-	Метод спутниковых геодезических измерений (определений)	-
78	472166.24	1274813.12	-	472166.98	1274815.70	-	Метод спутниковых геодезических измерений (определений)	-
79	472161.11	1274812.65	-	472161.86	1274815.12	-	Метод спутниковых геодезических измерений (определений)	-
80	472161.47	1274808.64	-	472162.31	1274811.12	-	Метод спутниковых геодезических измерений (определений)	-
77	472166.61	1274809.11	-	472167.44	1274811.70	-	Метод спутниковых геодезических измерений (определений)	-

2. Иные сведения об объекте недвижимости с кадастровым номером: 04:08:040101:926 :

1.

3. Пояснения к сведениям об объекте недвижимости с кадастровым номером 04:08:040101:926 :

1.	-

Сведения о зданиях, сооружениях, объектах незавершенного строительства, необходимые для исправления реестровых ошибок в сведениях об описании их местоположения

1. Сведения о характерных точках контура **здание**

вид объекта недвижимости (здание, сооружение, объект незавершенного строительства)

с кадастровым номером 04:08:040101:927 :

Система координат МСК-04, зона 1 **Зона № 1**

Обозначение характерных точек контура	Содержатся в Едином государственном реестре недвижимости			Определены в ходе выполнения комплексных кадастровых работ			Метод определения координат	Формулы, примененные для расчета средней квадратической погрешности определения координат характерных точек (Mt), м, с подставленными в такие формулы значениями и итоговые (вычисленные) значения Mt, м
	Координаты, м		Радиус, м	Координаты, м		Радиус, м		
	X	Y	R	X	Y	R		
1	2	3	4	5	6	7	8	9
81	473218.23	1273994.21	-	473201.58	1273988.97	-	Метод спутниковых геодезических измерений (определений)	0.10
82	473220.74	1273997.65	-	473204.33	1273992.57	-	Метод спутниковых геодезических измерений (определений)	0.10
83	473217.56	1274000.16	-	473197.99	1273997.32	-	Метод спутниковых геодезических измерений (определений)	0.10
84	473214.92	1273996.85	-	473195.30	1273993.76	-	Метод спутниковых геодезических измерений (определений)	0.10
81	473218.23	1273994.21	-	473201.58	1273988.97	-	Метод спутниковых геодезических измерений (определений)	0.10

2. Иные сведения об объекте недвижимости с кадастровым номером: 04:08:040101:927 :

1.

3. Пояснения к сведениям об объекте недвижимости с кадастровым номером 04:08:040101:927 :

1.	-

Сведения о зданиях, сооружениях, объектах незавершенного строительства, необходимые для исправления реестровых ошибок в сведениях об описании их местоположения

1. Сведения о характерных точках контура **здание**

вид объекта недвижимости (здание, сооружение, объект незавершенного строительства)

с кадастровым номером 04:08:040101:932 :

Система координат МСК-04, зона 1 **Зона № 1**

Обозначение характерных точек контура	Содержатся в Едином государственном реестре недвижимости			Определены в ходе выполнения комплексных кадастровых работ			Метод определения координат	Формулы, примененные для расчета средней квадратической погрешности определения координат характерных точек (Mt), м, с подставленными в такие формулы значениями и итоговые (вычисленные) значения Mt, м
	Координаты, м		Радиус, м	Координаты, м		Радиус, м		
	X	Y	R	X	Y	R		
1	2	3	4	5	6	7	8	9
85	472511.64	1274523.76	-	472510.84	1274522.87	-	Метод спутниковых геодезических измерений (определений)	-
86	472508.08	1274530.42	-	472507.28	1274529.53	-	Метод спутниковых геодезических измерений (определений)	-
87	472501.29	1274526.79	-	472500.49	1274525.90	-	Метод спутниковых геодезических измерений (определений)	-
88	472504.85	1274520.13	-	472504.05	1274519.24	-	Метод спутниковых геодезических измерений (определений)	-
85	472511.64	1274523.76	-	472510.84	1274522.87	-	Метод спутниковых геодезических измерений (определений)	-

2. Иные сведения об объекте недвижимости с кадастровым номером: 04:08:040101:932 :

1.

3. Пояснения к сведениям об объекте недвижимости с кадастровым номером 04:08:040101:932 :

1.	-

Сведения о зданиях, сооружениях, объектах незавершенного строительства, необходимые для исправления реестровых ошибок в сведениях об описании их местоположения

1. Сведения о характерных точках контура **здание**

вид объекта недвижимости (здание, сооружение, объект незавершенного строительства)

с кадастровым номером 04:08:040101:941 :

Система координат МСК-04, зона 1 **Зона № 1**

Обозначение характерных точек контура	Содержатся в Едином государственном реестре недвижимости			Определены в ходе выполнения комплексных кадастровых работ			Метод определения координат	Формулы, примененные для расчета средней квадратической погрешности определения координат характерных точек (Mt), м, с подставленными в такие формулы значениями и итоговые (вычисленные) значения Mt, м
	Координаты, м		Радиус, м	Координаты, м		Радиус, м		
	X	Y	R	X	Y	R		
1	2	3	4	5	6	7	8	9
89	471979.75	1275204.75	-	471978.90	1275204.01	-	Метод спутниковых геодезических измерений (определений)	-
90	471977.26	1275211.71	-	471977.09	1275211.18	-	Метод спутниковых геодезических измерений (определений)	-
91	471973.80	1275210.47	-	471973.53	1275210.28	-	Метод спутниковых геодезических измерений (определений)	-
92	471976.30	1275203.51	-	471975.34	1275203.12	-	Метод спутниковых геодезических измерений (определений)	-
89	471979.75	1275204.75	-	471978.90	1275204.01	-	Метод спутниковых геодезических измерений (определений)	-

2. Иные сведения об объекте недвижимости с кадастровым номером: 04:08:040101:941 :

1.

3. Пояснения к сведениям об объекте недвижимости с кадастровым номером 04:08:040101:941 :

1.	-

Сведения о зданиях, сооружениях, объектах незавершенного строительства, необходимые для исправления реестровых ошибок в сведениях об описании их местоположения

1. Сведения о характерных точках контура **здание**

вид объекта недвижимости (здание, сооружение, объект незавершенного строительства)

с кадастровым номером 04:08:040101:944 :

Система координат МСК-04, зона 1 **Зона № 1**

Обозначение характерных точек контура	Содержатся в Едином государственном реестре недвижимости			Определены в ходе выполнения комплексных кадастровых работ			Метод определения координат	Формулы, примененные для расчета средней квадратической погрешности определения координат характерных точек (Mt), м, с подставленными в такие формулы значениями и итоговые (вычисленные) значения Mt, м
	Координаты, м		Радиус, м	Координаты, м		Радиус, м		
	X	Y	R	X	Y	R		
1	2	3	4	5	6	7	8	9
93	472364.05	1275190.57	-	472365.22	1275190.98	-	Метод спутниковых геодезических измерений (определений)	-
94	472350.07	1275218.19	-	472351.78	1275218.48	-	Метод спутниковых геодезических измерений (определений)	-
95	472336.88	1275211.51	-	472338.62	1275212.13	-	Метод спутниковых геодезических измерений (определений)	-
96	472339.05	1275207.22	-	472340.24	1275208.85	-	Метод спутниковых геодезических измерений (определений)	-
97	472342.69	1275209.05	-	472343.93	1275210.47	-	Метод спутниковых геодезических измерений (определений)	-
98	472343.12	1275208.18	-	472344.82	1275208.66	-	Метод спутниковых геодезических измерений (определений)	-
99	472344.69	1275208.97	-	472346.01	1275209.18	-	Метод спутниковых геодезических измерений (определений)	-

Сведения о зданиях, сооружениях, объектах незавершенного строительства, необходимые для исправления реестровых ошибок в сведениях об описании их местоположения

1. Сведения о характерных точках контура **здание**

вид объекта недвижимости (здание, сооружение, объект незавершенного строительства)

с кадастровым номером 04:08:040101:944 :

Система координат МСК-04, зона 1 **Зона № 1**

Обозначение характерных точек контура	Содержатся в Едином государственном реестре недвижимости			Определены в ходе выполнения комплексных кадастровых работ			Метод определения координат	Формулы, примененные для расчета средней квадратической погрешности определения координат характерных точек (Mt), м, с подставленными в такие формулы значениями и итоговые (вычисленные) значения Mt, м
	Координаты, м		Радиус, м	Координаты, м		Радиус, м		
	X	Y	R	X	Y	R		
1	2	3	4	5	6	7	8	9
100	472348.35	1275201.71	-	472349.68	1275201.45	-	Метод спутниковых геодезических измерений (определений)	-
101	472346.78	1275200.92	-	472348.70	1275201.03	-	Метод спутниковых геодезических измерений (определений)	-
102	472351.28	1275191.99	-	472352.95	1275192.26	-	Метод спутниковых геодезических измерений (определений)	-
н1423О	-	-	-	472341.01	1275186.41	-	Метод спутниковых геодезических измерений (определений)	-
н1424О	-	-	-	472341.72	1275184.87	-	Метод спутниковых геодезических измерений (определений)	-
103	472339.13	1275185.85	-	472340.09	1275184.19	-	Метод спутниковых геодезических измерений (определений)	-
104	472342.30	1275179.57	-	472342.30	1275179.57	-	Метод спутниковых геодезических измерений (определений)	-

Сведения о зданиях, сооружениях, объектах незавершенного строительства, необходимые для исправления реестровых ошибок в сведениях об описании их местоположения

1. Сведения о характерных точках контура **здание**

вид объекта недвижимости (здание, сооружение, объект незавершенного строительства)

с кадастровым номером 04:08:040101:944 :

Система координат МСК-04, зона 1 **Зона № 1**

Обозначение характерных точек контура	Содержатся в Едином государственном реестре недвижимости			Определены в ходе выполнения комплексных кадастровых работ			Метод определения координат	Формулы, примененные для расчета средней квадратической погрешности определения координат характерных точек (Mt), м, с подставленными в такие формулы значениями и итоговые (вычисленные) значения Mt, м
	Координаты, м		Радиус, м	Координаты, м		Радиус, м		
	X	Y	R	X	Y	R		
1	2	3	4	5	6	7	8	9
93	472364.05	1275190.57	-	472365.22	1275190.98	-	Метод спутниковых геодезических измерений (определений)	-

2. Иные сведения об объекте недвижимости
с кадастровым номером: 04:08:040101:944 :

1.

3. Пояснения к сведениям об объекте недвижимости с кадастровым номером 04:08:040101:944 :

1.	-

Сведения о зданиях, сооружениях, объектах незавершенного строительства, необходимые для исправления реестровых ошибок в сведениях об описании их местоположения

1. Сведения о характерных точках контура **здание**

вид объекта недвижимости (здание, сооружение, объект незавершенного строительства)

с кадастровым номером 04:08:040101:947 :

Система координат МСК-04, зона 1 **Зона № 1**

Обозначение характерных точек контура	Содержатся в Едином государственном реестре недвижимости			Определены в ходе выполнения комплексных кадастровых работ			Метод определения координат	Формулы, примененные для расчета средней квадратической погрешности определения координат характерных точек (Mt), м, с подставленными в такие формулы значениями и итоговые (вычисленные) значения Mt, м
	Координаты, м		Радиус, м	Координаты, м		Радиус, м		
	X	Y	R	X	Y	R		
1	2	3	4	5	6	7	8	9
105	472399.66	1274566.82	-	472404.42	1274567.77	-	Метод спутниковых геодезических измерений (определений)	-
106	472394.13	1274572.60	-	472399.30	1274574.67	-	Метод спутниковых геодезических измерений (определений)	-
107	472389.07	1274567.76	-	472389.86	1274567.67	-	Метод спутниковых геодезических измерений (определений)	-
108	472394.60	1274561.98	-	472394.96	1274560.83	-	Метод спутниковых геодезических измерений (определений)	-
105	472399.66	1274566.82	-	472404.42	1274567.77	-	Метод спутниковых геодезических измерений (определений)	-

2. Иные сведения об объекте недвижимости с кадастровым номером: 04:08:040101:947 :

1.

3. Пояснения к сведениям об объекте недвижимости с кадастровым номером 04:08:040101:947 :

1.	-

Сведения о зданиях, сооружениях, объектах незавершенного строительства, необходимые для исправления реестровых ошибок в сведениях об описании их местоположения

1. Сведения о характерных точках контура **здание**

вид объекта недвижимости (здание, сооружение, объект незавершенного строительства)

с кадастровым номером 04:08:040101:948 :

Система координат МСК-04, зона 1 **Зона № 1**

Обозначение характерных точек контура	Содержатся в Едином государственном реестре недвижимости			Определены в ходе выполнения комплексных кадастровых работ			Метод определения координат	Формулы, примененные для расчета средней квадратической погрешности определения координат характерных точек (Mt), м, с подставленными в такие формулы значениями и итоговые (вычисленные) значения Mt, м
	Координаты, м		Радиус, м	Координаты, м		Радиус, м		
	X	Y	R	X	Y	R		
1	2	3	4	5	6	7	8	9
109	472688.81	1275036.34	-	472689.53	1275035.93	-	Метод спутниковых геодезических измерений (определений)	-
110	472693.89	1275039.33	-	472694.61	1275038.92	-	Метод спутниковых геодезических измерений (определений)	-
111	472690.57	1275044.97	-	472691.29	1275044.56	-	Метод спутниковых геодезических измерений (определений)	-
112	472692.29	1275045.98	-	472693.01	1275045.57	-	Метод спутниковых геодезических измерений (определений)	-
113	472690.77	1275048.57	-	472691.49	1275048.16	-	Метод спутниковых геодезических измерений (определений)	-
114	472689.05	1275047.56	-	472689.77	1275047.15	-	Метод спутниковых геодезических измерений (определений)	-
115	472683.97	1275044.57	-	472684.69	1275044.16	-	Метод спутниковых геодезических измерений (определений)	-

Сведения о зданиях, сооружениях, объектах незавершенного строительства, необходимые для исправления реестровых ошибок в сведениях об описании их местоположения

1. Сведения о характерных точках контура **здание**

вид объекта недвижимости (здание, сооружение, объект незавершенного строительства)

с кадастровым номером 04:08:040101:948 :

Система координат МСК-04, зона 1 **Зона № 1**

Обозначение характерных точек контура	Содержатся в Едином государственном реестре недвижимости			Определены в ходе выполнения комплексных кадастровых работ			Метод определения координат	Формулы, примененные для расчета средней квадратической погрешности определения координат характерных точек (Mt), м, с подставленными в такие формулы значениями и итоговые (вычисленные) значения Mt, м
	Координаты, м		Радиус, м	Координаты, м		Радиус, м		
	X	Y	R	X	Y	R		
1	2	3	4	5	6	7	8	9
109	472688.81	1275036.34	-	472689.53	1275035.93	-	Метод спутниковых геодезических измерений (определений)	-

2. Иные сведения об объекте недвижимости
с кадастровым номером: 04:08:040101:948 :

1.

3. Пояснения к сведениям об объекте недвижимости с кадастровым номером 04:08:040101:948 :

1.	-

Сведения о зданиях, сооружениях, объектах незавершенного строительства, необходимые для исправления реестровых ошибок в сведениях об описании их местоположения

1. Сведения о характерных точках контура **здание**

вид объекта недвижимости (здание, сооружение, объект незавершенного строительства)

с кадастровым номером 04:08:040101:950 :

Система координат МСК-04, зона 1 **Зона № 1**

Обозначение характерных точек контура	Содержатся в Едином государственном реестре недвижимости			Определены в ходе выполнения комплексных кадастровых работ			Метод определения координат	Формулы, примененные для расчета средней квадратической погрешности определения координат характерных точек (Mt), м, с подставленными в такие формулы значениями и итоговые (вычисленные) значения Mt, м
	Координаты, м		Радиус, м	Координаты, м		Радиус, м		
	X	Y	R	X	Y	R		
1	2	3	4	5	6	7	8	9
116	472158.40	1274798.32	-	472160.16	1274793.35	-	Метод спутниковых геодезических измерений (определений)	-
117	472170.35	1274799.41	-	472159.09	1274805.30	-	Метод спутниковых геодезических измерений (определений)	-
118	472169.62	1274807.38	-	472151.11	1274804.59	-	Метод спутниковых геодезических измерений (определений)	-
119	472157.67	1274806.29	-	472152.18	1274792.64	-	Метод спутниковых геодезических измерений (определений)	-
116	472158.40	1274798.32	-	472160.16	1274793.35	-	Метод спутниковых геодезических измерений (определений)	-

2. Иные сведения об объекте недвижимости с кадастровым номером: 04:08:040101:950 :

1.

3. Пояснения к сведениям об объекте недвижимости с кадастровым номером 04:08:040101:950 :

1.	-

Сведения о зданиях, сооружениях, объектах незавершенного строительства, необходимые для исправления реестровых ошибок в сведениях об описании их местоположения

1. Сведения о характерных точках контура **здание**

вид объекта недвижимости (здание, сооружение, объект незавершенного строительства)

с кадастровым номером 04:08:040101:1171 :

Система координат МСК-04, зона 1 **Зона № 1**

Обозначение характерных точек контура	Содержатся в Едином государственном реестре недвижимости			Определены в ходе выполнения комплексных кадастровых работ			Метод определения координат	Формулы, примененные для расчета средней квадратической погрешности определения координат характерных точек (Mt), м, с подставленными в такие формулы значениями и итоговые (вычисленные) значения Mt, м
	Координаты, м		Радиус, м	Координаты, м		Радиус, м		
	X	Y	R	X	Y	R		
1	2	3	4	5	6	7	8	9
120	472812.88	1274103.83	-	472816.98	1274104.40	-	Метод спутниковых геодезических измерений (определений)	-
121	472810.19	1274107.84	-	472813.36	1274109.26	-	Метод спутниковых геодезических измерений (определений)	-
н1429О	-	-	-	472810.68	1274107.25	-	Метод спутниковых геодезических измерений (определений)	-
н1430О	-	-	-	472809.81	1274108.40	-	Метод спутниковых геодезических измерений (определений)	-
н1431О	-	-	-	472808.06	1274107.09	-	Метод спутниковых геодезических измерений (определений)	-
н1432О	-	-	-	472808.96	1274105.93	-	Метод спутниковых геодезических измерений (определений)	-
122	472804.57	1274103.66	-	472807.83	1274105.09	-	Метод спутниковых геодезических измерений (определений)	-

Сведения о зданиях, сооружениях, объектах незавершенного строительства, необходимые для исправления реестровых ошибок в сведениях об описании их местоположения

1. Сведения о характерных точках контура **здание**

вид объекта недвижимости (здание, сооружение, объект незавершенного строительства)

с кадастровым номером 04:08:040101:1171 :

Система координат МСК-04, зона 1 **Зона № 1**

Обозначение характерных точек контура	Содержатся в Едином государственном реестре недвижимости			Определены в ходе выполнения комплексных кадастровых работ			Метод определения координат	Формулы, примененные для расчета средней квадратической погрешности определения координат характерных точек (Mt), м, с подставленными в такие формулы значениями и итоговые (вычисленные) значения Mt, м
	Координаты, м		Радиус, м	Координаты, м		Радиус, м		
	X	Y	R	X	Y	R		
1	2	3	4	5	6	7	8	9
123	472807.23	1274099.63	-	472811.69	1274100.30	-	Метод спутниковых геодезических измерений (определений)	-
120	472812.88	1274103.83	-	472816.98	1274104.40	-	Метод спутниковых геодезических измерений (определений)	-

2. Иные сведения об объекте недвижимости с кадастровым номером: 04:08:040101:1171 :

1.

3. Пояснения к сведениям об объекте недвижимости с кадастровым номером 04:08:040101:1171 :

1.	-

Сведения о зданиях, сооружениях, объектах незавершенного строительства, необходимые для исправления реестровых ошибок в сведениях об описании их местоположения

1. Сведения о характерных точках контура **здание**

вид объекта недвижимости (здание, сооружение, объект незавершенного строительства)

с кадастровым номером 04:08:040101:1181 :

Система координат МСК-04, зона 1 **Зона № 1**

Обозначение характерных точек контура	Содержатся в Едином государственном реестре недвижимости			Определены в ходе выполнения комплексных кадастровых работ			Метод определения координат	Формулы, примененные для расчета средней квадратической погрешности определения координат характерных точек (Mt), м, с подставленными в такие формулы значениями и итоговые (вычисленные) значения Mt, м
	Координаты, м		Радиус, м	Координаты, м		Радиус, м		
	X	Y	R	X	Y	R		
1	2	3	4	5	6	7	8	9
124	472434.92	1275007.35	-	472431.00	1275004.92	-	Метод спутниковых геодезических измерений (определений)	-
125	472438.85	1275009.50	-	472434.88	1275007.17	-	Метод спутниковых геодезических измерений (определений)	-
126	472435.95	1275014.41	-	472431.86	1275012.01	-	Метод спутниковых геодезических измерений (определений)	-
127	472431.99	1275012.33	-	472427.95	1275009.83	-	Метод спутниковых геодезических измерений (определений)	-
124	472434.92	1275007.35	-	472431.00	1275004.92	-	Метод спутниковых геодезических измерений (определений)	-

2. Иные сведения об объекте недвижимости
с кадастровым номером: 04:08:040101:1181 :

1.

3. Пояснения к сведениям об объекте недвижимости с кадастровым номером 04:08:040101:1181 :

1.	-

Сведения о зданиях, сооружениях, объектах незавершенного строительства, необходимые для исправления реестровых ошибок в сведениях об описании их местоположения

1. Сведения о характерных точках контура **здание**

вид объекта недвижимости (здание, сооружение, объект незавершенного строительства)

с кадастровым номером 04:08:040101:1185 :

Система координат МСК-04, зона 1 **Зона № 1**

Обозначение характерных точек контура	Содержатся в Едином государственном реестре недвижимости			Определены в ходе выполнения комплексных кадастровых работ			Метод определения координат	Формулы, примененные для расчета средней квадратической погрешности определения координат характерных точек (Mt), м, с подставленными в такие формулы значениями и итоговые (вычисленные) значения Mt, м
	Координаты, м		Радиус, м	Координаты, м		Радиус, м		
	X	Y	R	X	Y	R		
1	2	3	4	5	6	7	8	9
128	472501.32	1274396.10	-	472502.79	1274395.27	-	Метод спутниковых геодезических измерений (определений)	-
129	472498.73	1274403.46	-	472500.48	1274402.32	-	Метод спутниковых геодезических измерений (определений)	-
130	472495.43	1274402.29	-	472495.05	1274400.70	-	Метод спутниковых геодезических измерений (определений)	-
131	472496.56	1274399.08	-	472495.97	1274398.03	-	Метод спутниковых геодезических измерений (определений)	-
132	472492.41	1274397.62	-	472491.58	1274396.60	-	Метод спутниковых геодезических измерений (определений)	-
133	472493.87	1274393.47	-	472493.20	1274392.21	-	Метод спутниковых геодезических измерений (определений)	-
128	472501.32	1274396.10	-	472502.79	1274395.27	-	Метод спутниковых геодезических измерений (определений)	-

Сведения о зданиях, сооружениях, объектах незавершенного строительства, необходимые для исправления реестровых ошибок в сведениях об описании их местоположения

2. Иные сведения об объекте недвижимости
с кадастровым номером: 04:08:040101:1185 :

1.

3. Пояснения к сведениям об объекте недвижимости с кадастровым номером 04:08:040101:1185 :

1.	-

Сведения о зданиях, сооружениях, объектах незавершенного строительства, необходимые для исправления реестровых ошибок в сведениях об описании их местоположения

1. Сведения о характерных точках контура **здание**

вид объекта недвижимости (здание, сооружение, объект незавершенного строительства)

с кадастровым номером 04:08:040101:1190 :

Система координат МСК-04, зона 1 **Зона № 1**

Обозначение характерных точек контура	Содержатся в Едином государственном реестре недвижимости			Определены в ходе выполнения комплексных кадастровых работ			Метод определения координат	Формулы, примененные для расчета средней квадратической погрешности определения координат характерных точек (Mt), м, с подставленными в такие формулы значениями и итоговые (вычисленные) значения Mt, м
	Координаты, м		Радиус, м	Координаты, м		Радиус, м		
	X	Y	R	X	Y	R		
1	2	3	4	5	6	7	8	9
134	472577.76	1275110.14	-	472575.50	1275110.82	-	Метод спутниковых геодезических измерений (определений)	-
135	472580.59	1275102.20	-	472578.93	1275103.23	-	Метод спутниковых геодезических измерений (определений)	-
136	472591.31	1275107.52	-	472589.56	1275107.88	-	Метод спутниковых геодезических измерений (определений)	-
137	472588.00	1275115.69	-	472586.48	1275115.57	-	Метод спутниковых геодезических измерений (определений)	-
134	472577.76	1275110.14	-	472575.50	1275110.82	-	Метод спутниковых геодезических измерений (определений)	-

2. Иные сведения об объекте недвижимости с кадастровым номером: 04:08:040101:1190 :

1.

3. Пояснения к сведениям об объекте недвижимости с кадастровым номером 04:08:040101:1190 :

1.	-

Сведения о зданиях, сооружениях, объектах незавершенного строительства, необходимые для исправления реестровых ошибок в сведениях об описании их местоположения

1. Сведения о характерных точках контура **здание**

вид объекта недвижимости (здание, сооружение, объект незавершенного строительства)

с кадастровым номером 04:08:040101:1205 :

Система координат МСК-04, зона 1 **Зона № 1**

Обозначение характерных точек контура	Содержатся в Едином государственном реестре недвижимости			Определены в ходе выполнения комплексных кадастровых работ			Метод определения координат	Формулы, примененные для расчета средней квадратической погрешности определения координат характерных точек (Mt), м, с подставленными в такие формулы значениями и итоговые (вычисленные) значения Mt, м
	Координаты, м		Радиус, м	Координаты, м		Радиус, м		
	X	Y	R	X	Y	R		
1	2	3	4	5	6	7	8	9
138	473192.27	1273970.42	-	473193.62	1273972.05	-	Метод спутниковых геодезических измерений (определений)	-
139	473198.89	1273978.53	-	473200.24	1273980.16	-	Метод спутниковых геодезических измерений (определений)	-
140	473192.82	1273983.35	-	473194.17	1273984.98	-	Метод спутниковых геодезических измерений (определений)	-
141	473186.20	1273975.24	-	473187.55	1273976.87	-	Метод спутниковых геодезических измерений (определений)	-
138	473192.27	1273970.42	-	473193.62	1273972.05	-	Метод спутниковых геодезических измерений (определений)	-

2. Иные сведения об объекте недвижимости с кадастровым номером: 04:08:040101:1205 :

1.

3. Пояснения к сведениям об объекте недвижимости с кадастровым номером 04:08:040101:1205 :

1.	-

Сведения о зданиях, сооружениях, объектах незавершенного строительства, необходимые для исправления реестровых ошибок в сведениях об описании их местоположения

1. Сведения о характерных точках контура **здание**

вид объекта недвижимости (здание, сооружение, объект незавершенного строительства)

с кадастровым номером 04:08:040101:1211 :

Система координат МСК-04, зона 1 **Зона № 1**

Обозначение характерных точек контура	Содержатся в Едином государственном реестре недвижимости			Определены в ходе выполнения комплексных кадастровых работ			Метод определения координат	Формулы, примененные для расчета средней квадратической погрешности определения координат характерных точек (Mt), м, с подставленными в такие формулы значениями и итоговые (вычисленные) значения Mt, м
	Координаты, м		Радиус, м	Координаты, м		Радиус, м		
	X	Y	R	X	Y	R		
1	2	3	4	5	6	7	8	9
142	472969.99	1274054.63	-	472974.60	1274053.76	-	Метод спутниковых геодезических измерений (определений)	-
143	472964.74	1274048.86	-	472970.69	1274049.21	-	Метод спутниковых геодезических измерений (определений)	-
н1433О	-	-	-	472972.17	1274047.95	-	Метод спутниковых геодезических измерений (определений)	-
н1434О	-	-	-	472971.49	1274047.16	-	Метод спутниковых геодезических измерений (определений)	-
144	472978.38	1274037.33	-	472983.86	1274037.72	-	Метод спутниковых геодезических измерений (определений)	-
145	472983.63	1274043.10	-	472988.05	1274042.96	-	Метод спутниковых геодезических измерений (определений)	-
142	472969.99	1274054.63	-	472974.60	1274053.76	-	Метод спутниковых геодезических измерений (определений)	-

Сведения о зданиях, сооружениях, объектах незавершенного строительства, необходимые для исправления реестровых ошибок в сведениях об описании их местоположения

2. Иные сведения об объекте недвижимости с кадастровым номером: 04:08:040101:1211 :

1.

3. Пояснения к сведениям об объекте недвижимости с кадастровым номером 04:08:040101:1211 :

1.	-

Схема границ земельных участков

Масштаб 1:2000

- Часть границы, местоположение которой определено при выполнении кадастровых работ
- Часть контура, образованного проекцией вновь образованного наземного конструктивного элемента здания, сооружения, объекта незавершенного строительства
:5 - Кадастровый номер земельного участка
- Граница кадастрового квартала
:362 - Уточненный земельный участок
:430 - Уточненное здание
- Часть границы, сведения о которой содержатся в ЕГРН
- Часть контура, образованного проекцией существующего в ЕГРН наземного конструктивного элемента здания, сооружения, объекта незавершенного строительства
:38 (1) - Обозначение контура земельного участка
- Граница населенного пункта
:ЗУ1Е - Образуемый земельный участок
:637 - Уточненный объект незавершенного строительства

Схема границ земельных участков

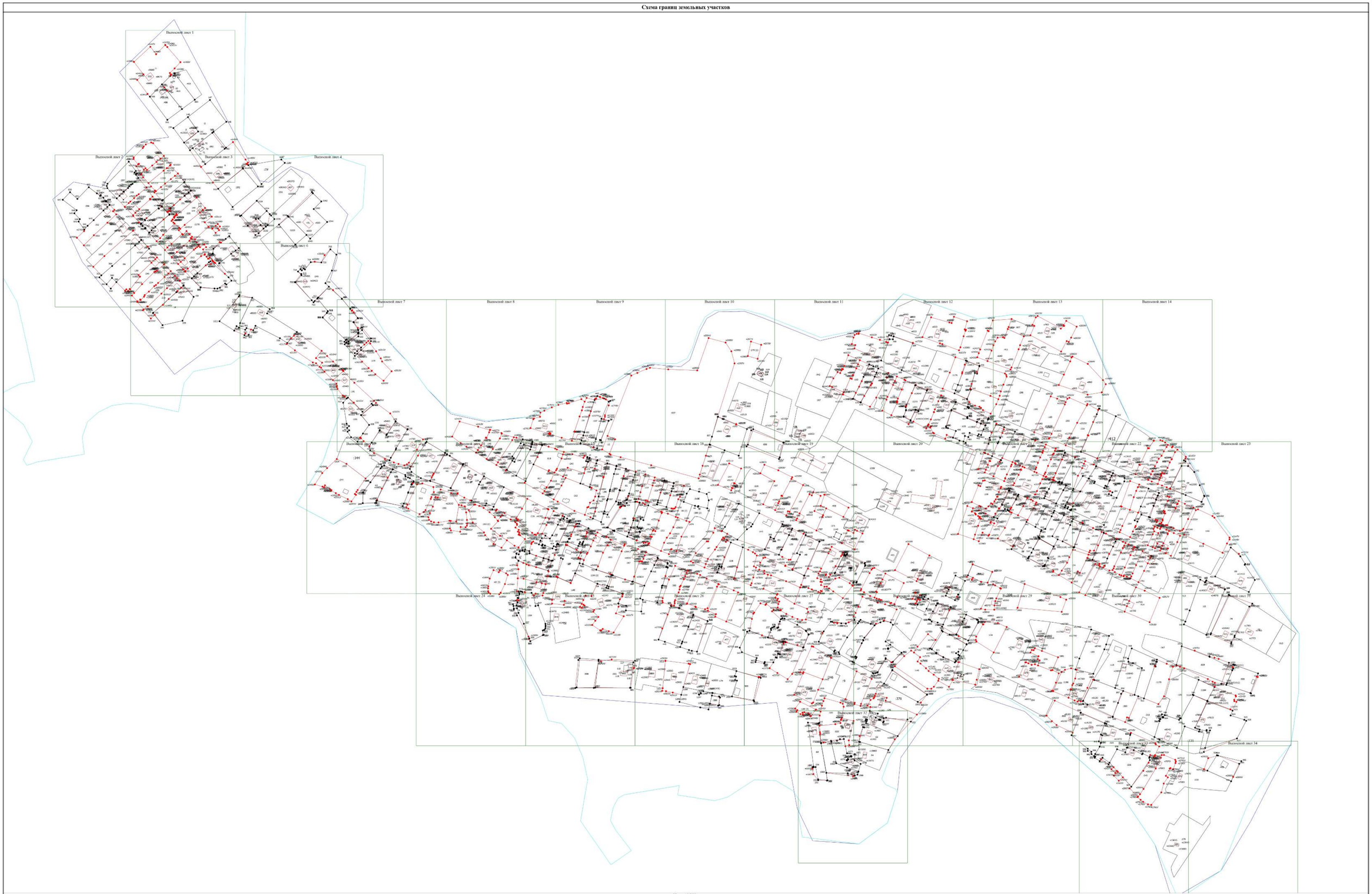

Масштаб 1:2000

Условные обозначения

- Часть границы, местоположение которой определено при выполнении кадастровых работ
- 20 - Обозначение ликвидируемой характерной точки
- Часть контура, образованного проекцией наземного конструктивного элемента здания, сооружения, объекта незавершенного строительства
- :66 - Уточняемый земельный участок
- Граница населенного пункта
- :457 - Исправляемое здание
- Характерная точка границы земельного участка, сведения ЕГРН о которой соответствуют требованиям, установленным в соответствии с частью 13 статьи 22 Федерального закона от 13 июля 2015 г. N 218-ФЗ "О государственной регистрации недвижимости"
- н1У - Обозначение новой характерной точки
- Характерная точка границы земельного участка, сведения о которой отсутствуют в ЕГРН, местоположение которой определено при кадастровых работах (новая характерная точка)
- :38 (1) - Обозначение контура земельного участка
- Граница муниципального образования
- :419 - Уточняемое здание
- 1 - Обозначение характерной точки, местоположение которой не изменялось или было уточнено
- Часть границы, сведения о которой содержатся в ЕГРН
- Часть контура, образованного проекцией существующего в ЕГРН наземного конструктивного элемента здания, сооружения, объекта незавершенного строительства
- Граница кадастрового квартала
- :ЗУ1Е - Образуемый земельный участок

Схема границ земельных участков

Выносной лист 1



Схема границ земельных участков

Выносной лист 2



Схема границ земельных участков

Выносной лист 3

Схема границ земельных участков

Выносной лист 4

Схема границ земельных участков

Выносной лист 5

Схема границ земельных участков

Выносной лист 6

Схема границ земельных участков

Выносной лист 7

Схема границ земельных участков

Выносной лист 8



Схема границ земельных участков

Выносной лист 9

Схема границ земельных участков

Выносной лист 10

Схема границ земельных участков

Выносной лист 11

Схема границ земельных участков

Выносной лист 12

Схема границ земельных участков

Выносной лист 13

Схема границ земельных участков

Выносной лист 14

Схема границ земельных участков

Выносной лист 15

Схема границ земельных участков

Выносной лист 16

Схема границ земельных участков

Вынесной лист 17

Схема границ земельных участков

Выносной лист 18

Схема границ земельных участков

Выносной лист 19

Схема границ земельных участков

Выносной лист 20

Схема границ земельных участков

Выносной лист 21



Схема границ земельных участков

Выносной лист 22

Схема границ земельных участков

Выносной лист 23

Схема границ земельных участков

Выносной лист 24



Схема границ земельных участков

Выносной лист 25

Схема границ земельных участков

Выносной лист 26

Схема границ земельных участков

Выносной лист 27

Схема границ земельных участков

Выносной лист 28

Схема границ земельных участков

Выносной лист 29

Схема границ земельных участков

Выносной лист 30

Схема границ земельных участков

Выносной лист 31

Схема границ земельных участков

Выносной лист 32

Схема границ земельных участков

Выносной лист 33



Схема границ земельных участков

Выносной лист 34

Схема геодезических построений

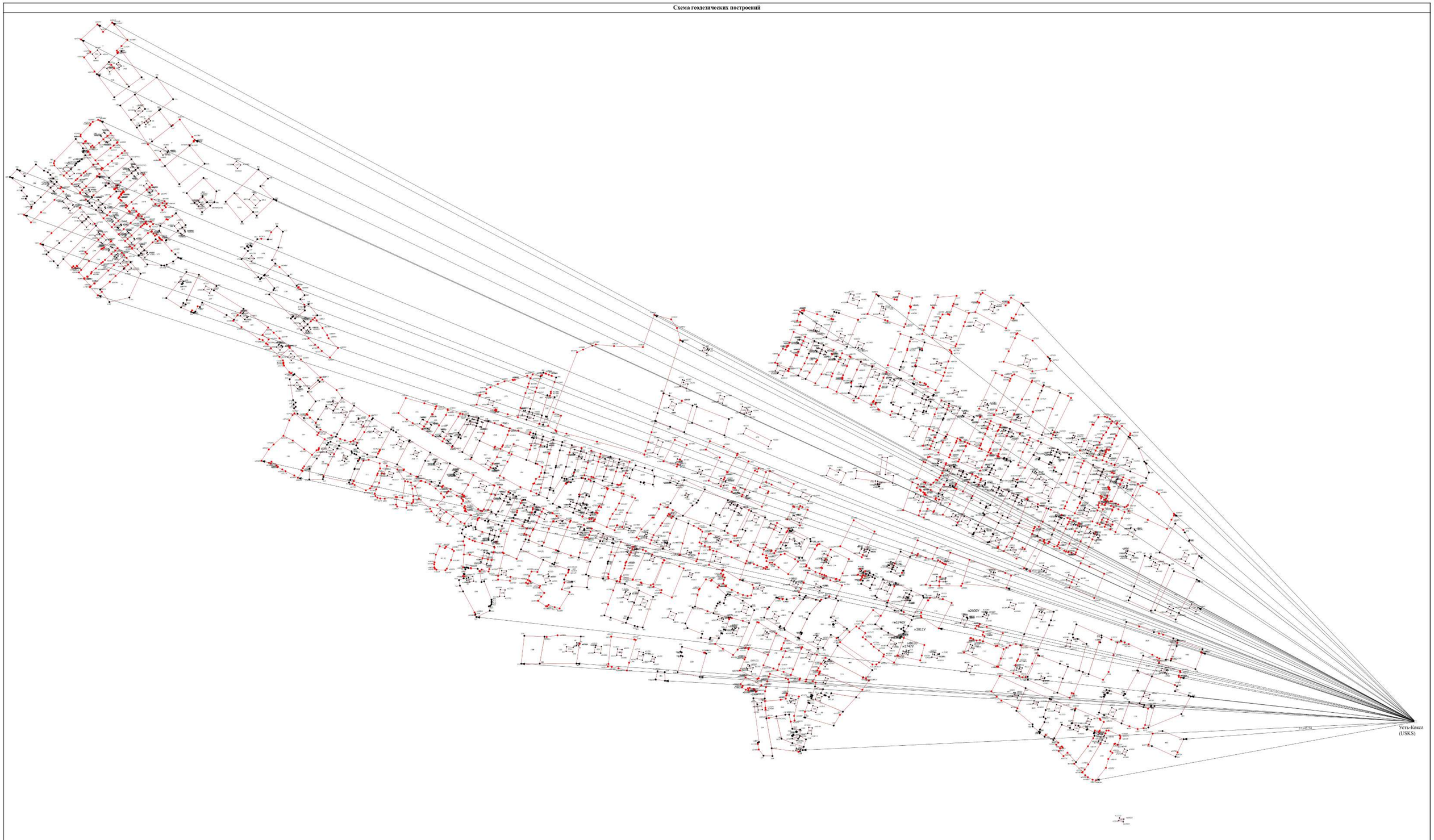

Условные обозначения

- Часть границы, местоположение которой определено при выполнении кадастровых работ
- Характерная точка контура здания, сооружения, объекта незавершенного строительства
1 - Обозначение характерной точки, местоположение которой не изменилось или было уточнено
:318Е - Измененный земельный участок
:3У1Е - Образуемый земельный участок
:419 - Уточненное здание
:238 (1) - Уточненный контур земельного участка
- Часть границы, сведения ЕГРН о которой позволяют однозначно определить ее положение на местности
- Часть контура, образованного проекцией существующего в ЕГРН наземного конструктивного элемента здания, сооружения, объекта незавершенного строительства
37542.54 - Характерная точка границы земельного участка, сведения о которой отсутствуют в ЕГРН, местоположение которой определено при кадастровых работах (новая характерная точка)
- расстояние, (м)

Масштаб 1:2200

- Характерная точка границы земельного участка, сведения ЕГРН о которой соответствуют требованиям, установленным в соответствии с частью 13 статьи 22 Федерального закона от 13 июля 2015 г. N 218-ФЗ "О государственной регистрации недвижимости"
- Характерная точка границы, сведения о которой позволяют однозначно определить ее положение на местности
н1У - Обозначение новой характерной точки
:66 - Уточненный земельный участок
:457 - Исправляемое здание
:637 - Уточненный объект незавершенного строительства
:43 (1) - Образуемый контур земельного участка
- Часть контура, образованного проекцией иного образованного наземного конструктивного элемента здания, сооружения, объекта незавершенного строительства
- Пункт геодезической сети специального назначения, созданной в соответствии с законодательством Российской Федерации о геодезии и картографии
- Направления геодезических построений при определении координат характерных точек границ земельного участка

3.1.6 – 1269 219

Экземпляр № 2

Управление Федеральной службы государственной регистрации, кадастра и картографии по Республике Алтай

Д 3.1.6-219/1

ЗЕМЛЕУСТРОИТЕЛЬНОЕ ДЕЛО НА ОБЪЕКТ ЗЕМЛЕУСТРОЙСТВА

04:08:04 01 01:0110 (из части А)

(кадастровый номер)

Назначение ЗУ: для ведения личного подсобного хозяйства

Республика Алтай, Усть-Коксинский район; с. Амур; ул. Советская, д. 25, кв.2

(адресный ориентир)

заказчик: Валентина Дмитриевна Иштокова

исполнитель: ООО «Компания ГЕОТРИ»

Исполнитель:
Инженер-землеустроитель *Т. И. Ракина*

Общество с ограниченной ответственностью «Компания ГЕОТРИ» Россия, Алтайский край, Топчихинский район, с. Топчиха

с. Усть-Кокса
2007 г.

Утверждаю:
Главный специалист-эксперт
территориального отдела
Управления Роснедвижимости
по РА в Усть-Коксинском районе
_____ Т.В. Гайдамак
«17» августа 2007 г.

Инв. № _____

Экз. № 1

ЗЕМЛЕУСТРОИТЕЛЬНОЕ ДЕЛО ПО ТЕРРИТОРИАЛЬНОМУ ЗЕМЛЕУСТРОЙСТВУ

МАТЕРИАЛЫ МЕЖЕВАНИЯ

ОБЪЕКТ ЗЕМЛЕУСТРОЙСТВА: земельный участок, образуемый из части: А земельного участка, находящегося в государственной собственности с кадастровым номером 04:08:04 01 01:0110 для ведения личного подсобного хозяйства

МЕСТОПОЛОЖЕНИЕ: Республика Алтай, Усть-Коксинский район; с. Амур, ул. Советская, д. 25, кв.2

Заказчик: Валентина Дмитриевна Иштокова

Исполнитель: ООО «Компания ГЕОТРИ»

Исполнитель:
Инженер-землеустроитель **Т.И. Ракина**

с. Усть-Кокса
2007 г.

Общество с ограниченной ответственностью «Компания ГЕОТРИ» Республика Алтай Усть-Коксинский район с. Усть-Кокса

Управление Росреестра по Республике Алтай
Инвентарный № 3.1.6-2291
«___»_____20___г.

Приложение к Акту согласования земельного участка

04:08:04 01 01:0110 (из части А)

кадастровый номер

СХЕМА

Границ земельного участка

Описание смежников

н1-н2 :ул. Советская
н2-н5 :земли администрации
н5-н1 :ул. Советская, д.25, кв.1

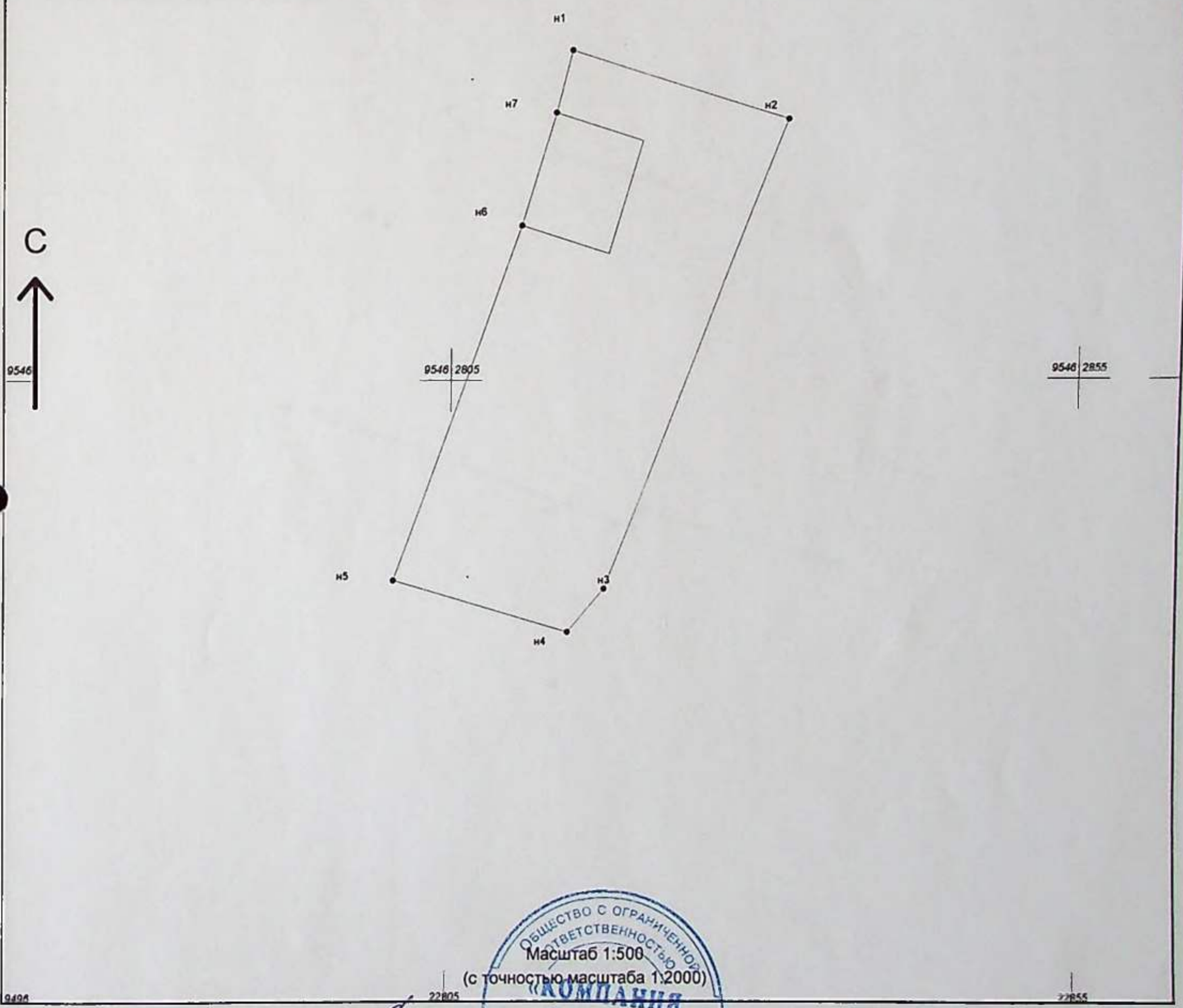

Масштаб 1:500
(с точностью масштаба 1:2000)

Исполнитель работ : _____ Т.И. Ракина «26» июля 2007 г.

ОБЩЕСТВО С ОГРАНИЧЕННОЙ ОТВЕТСТВЕННОСТЬЮ «КОМПАНИЯ ГЕОТРИ» Россия, Алтайский край Топчихинский район, с. Топчиха

Приложение к Акту согласования земельного участка

04:08:04 01 01:0110 (из части А)

кадастровый номер

СХЕМА

Границ земельного участка

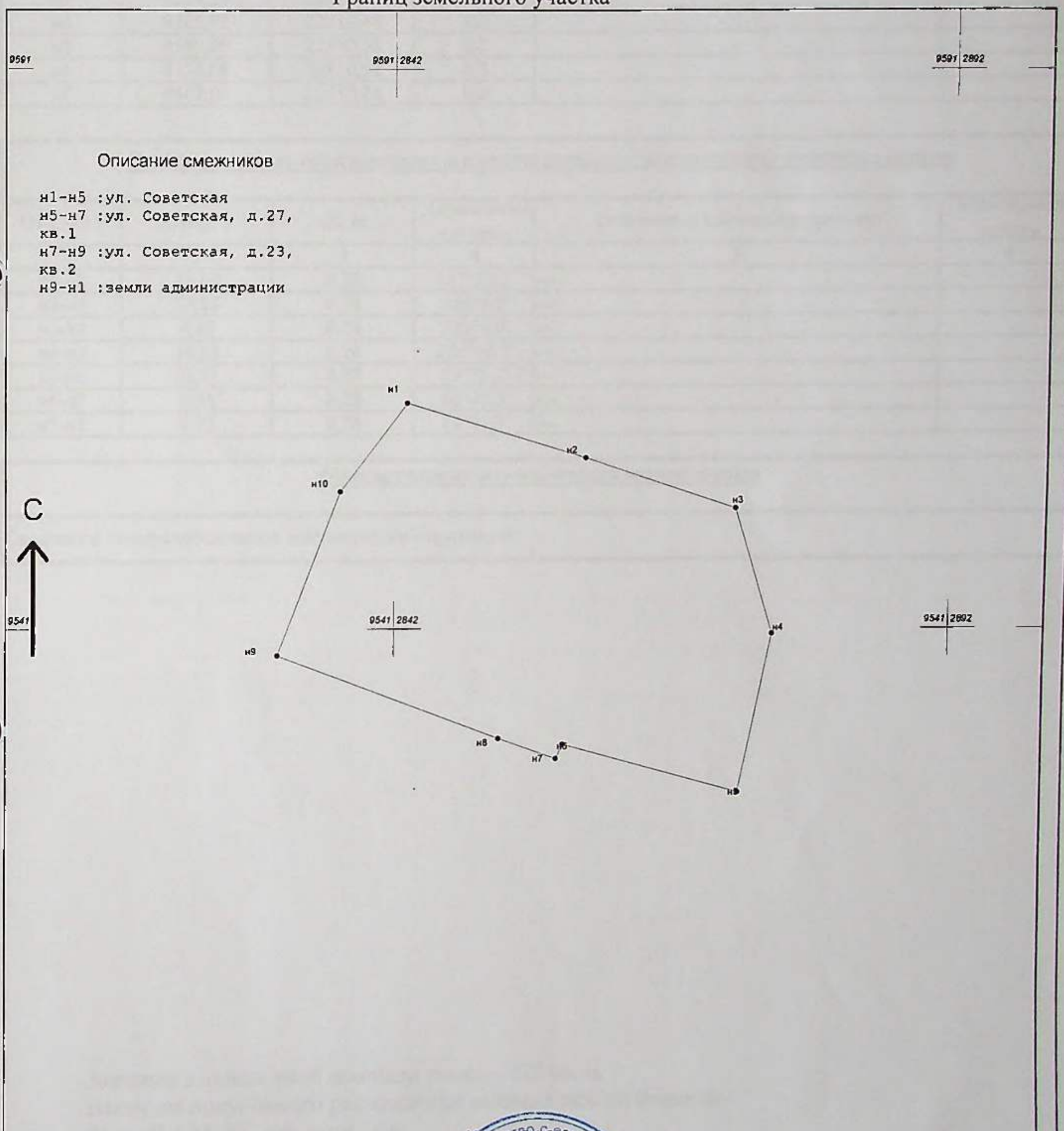

Масштаб 1:500
(с точностью масштаба 1:2000)

Исполнитель работ . _____ Ракина «26» июля 2007 г.

«КОМПАНИЯ ГЕОТРИ» Россия, Алтайский край Топчихинский район, с. Топчиха

Ведомость вычисления площади земельного участка

КАДАСТРОВЫЙ КВАРТАЛ : 04:08:04 01 01 Изменение №_____

Сведения о вновь образованных и прекращающих существование узловых и поворотных точках границ

№ точки	Координаты		f,m	Описание закрепление точки	Кадастровая запись
	X	Y			
1	2	3	4	5	6
н1	9572,01	22814,48	0,2		
н2	9566,56	22831,72	0,2		
н3	9529,35	22817,37	0,2		
н4	9525,92	22814,48	0,2		
н5	9530,09	22800,56	0,2		
н6	9558,08	22810,52	0,2		
н7	9567,05	22813,21	0,2		

Сведения о вновь образованных и прекращающих существование участках границ

От т.-до т	Длина, м	dS, m	Дирекционн ый угол	Описание прохождения границы	Кадастровая запись
1	2	3	4	5	6
н1-н2	18,08	0,28	107°32,5'	---	
н2-н3	39,88	0,28	201°5,3'	---	
н3-н4	4,49	0,28	220°6,9'	---	
н4-н5	14,53	0,28	286°40,5'	---	
н5-н6	29,71	0,28	19°35,2'	---	
н6-н7	9,36	0,28	16°41,6'	---	
н7-н1	5,12	0,28	14°21,7'	---	

Абрисы узловых и поворотных точек границ

Сведения в землеустроительной документации отсутствуют	

Значение вычисленной площади равно – 732 кв. м.
Величина допустимого расхождения вычислялась по формуле:
Рдоп.=3,5 Mt VP.док. кв.м., где
Mt-средне квадратическая ошибка положения межевого знака
Р.док.-площадь земельного участка
Принятая площадь земельного участка- 732 кв.м.

Ведомость вычисления площади земельного участка

КАДАСТРОВЫЙ КВАРТАЛ : 04:08:04 01 01 Изменение №_____

Сведения о вновь образованных и прекращающих существование узловых и поворотных точках границ

№ точки	Координаты		f,m	Описание закрепление точки	Кадастровая запись
	X	Y			
1	2	3	4	5	6
н1	9561,25	22843,13	0,2		
н2	9556,35	22859,27	0,2		
н3	9551,82	22872,82	0,2		
н4	9540,52	22876,22	0,2		
н5	9526,3	22873,3	0,2		
н6	9530,67	22857,41	0,2		
н7	9529,38	22856,83	0,2		
н8	9531,21	22851,57	0,2		
н9	9538,62	22831,64	0,2		
н10	9553,32	22837,14	0,2		

Сведения о вновь образованных и прекращающих существование участках границ

От т.-до т	Длина, м	dS, m	Дирекционный угол	Описание прохождения границы	Кадастровая запись
1	2	3	4	5	6
н1-н2	16,87	0,28	106°53,2'	---	
н2-н3	14,29	0,28	108°29,1'	---	
н3-н4	11,8	0,28	163°15,2'	---	
н4-н5	14,52	0,28	191°36,2'	---	
н5-н6	16,48	0,28	285°22,6'	---	
н6-н7	1,41	0,28	204°12,5'	---	
н7-н8	5,57	0,28	289°10,9'	---	
н8-н9	21,26	0,28	290°23,7'	---	
н9-н10	15,7	0,28	20°30,7'	---	
н10-н1	9,94	0,28	37°3,9'	---	

Абрисы узловых и поворотных точек границ

Сведения в землеустроительной документации отсутствуют	

Значение вычисленной площади равно – 1012 кв. м.
Величина допустимого расхождения вычислялась по формуле:
Рдоп.=3,5 Mt VP.док. кв.м., где
Mt-средне квадратическая ошибка положения межевого знака
Р.док.-площадь земельного участка
Принятая площадь земельного участка- 1012 кв.м.

АКТ
СОГЛАСОВАНИЯ МЕСТОПОЛОЖЕНИЯ ГРАНИЦ ЗЕМЕЛЬНЫХ УЧАСТКОВ
ПРИ ВЫПОЛНЕНИИ КОМПЛЕКСНЫХ КАДАСТРОВЫХ РАБОТ

Республика Алтай, Усть-Коксинский муниципальный район, сельское поселение Амурское, 04:08:040101
наименование субъекта Российской Федерации, муниципального образования, населенного пункта, уникальные учетные номера кадастровых кварталов, а также иные сведения, позволяющие определить местоположение территории, на которой выполняются комплексные кадастровые работы

Всего листов: 74 | Лист 1

N п/п	Обозначение части (характерной точки) границы		Результат согласования (согласовано/спорное)	Кадастровые номера или обозначения смежных земельных участков	Сведения о лице, представившем возражения	Реквизиты вступившего в законную силу судебного акта
	от т.	до т.				
1	2	3	4	5	6	7
1	13	н1У	Согласовано	04:08:040101:68		
			Согласовано	04:08:040101:34		
2	н1У	н2У	Согласовано	04:08:040101:68		
			Согласовано	04:08:040101:34		
3	н2У	н3У	Согласовано	04:08:040101:68		
			Согласовано	04:08:040101:34		
4	н3У	н4У	Согласовано	04:08:040101:68		
			Согласовано	04:08:040101:34		
5	н4У	14	Согласовано	04:08:040101:68		
			Согласовано	04:08:040101:34		
6	22	23	Согласовано	04:08:040101:68		
			Согласовано	04:08:040101:337		
7	23	н5У	Согласовано	04:08:040101:68		
			Согласовано	04:08:040101:337		
8	н5У	24	Согласовано	04:08:040101:68		
			Согласовано	04:08:040101:337		
9	24	25	Согласовано	04:08:040101:68		
			Согласовано	04:08:040101:337		
10	25	26	Согласовано	04:08:040101:68		
			Согласовано	04:08:040101:337		
11	27	28	Согласовано	04:08:040101:50		
			Согласовано	04:08:040101:126		
12	28	н6У	Согласовано	04:08:040101:50		
			Согласовано	04:08:040101:126		
13	н6У	29	Согласовано	04:08:040101:50		
			Согласовано	04:08:040101:126		

АКТ
СОГЛАСОВАНИЯ МЕСТОПОЛОЖЕНИЯ ГРАНИЦ ЗЕМЕЛЬНЫХ УЧАСТКОВ
ПРИ ВЫПОЛНЕНИИ КОМПЛЕКСНЫХ КАДАСТРОВЫХ РАБОТ

Республика Алтай, Усть-Коксинский муниципальный район, сельское поселение Амурское, 04:08:040101
наименование субъекта Российской Федерации, муниципального образования, населенного пункта, уникальные учетные номера кадастровых кварталов, а также иные сведения, позволяющие определить местоположение территории, на которой выполняются комплексные кадастровые работы

N п/п	Обозначение части (характерной точки) границы		Результат согласования (согласовано/спорное)	Кадастровые номера или обозначения смежных земельных участков	Сведения о лице, представившем возражения	Реквизиты вступившего в законную силу судебного акта
	от т.	до т.				
1	2	3	4	5	6	7
14	29	30	Согласовано	04:08:040101:50		
			Согласовано	04:08:040101:262		
15	1539	н7У	Согласовано	04:08:040101:50		
			Согласовано	04:08:040101:243		
16	н7У	31	Согласовано	04:08:040101:50		
			Согласовано	04:08:040101:243		
17	31	32	Согласовано	04:08:040101:50		
			Согласовано	04:08:040101:243		
18	32	33	Согласовано	04:08:040101:50		
			Согласовано	04:08:040101:243		
19	35	н8У	Согласовано	04:08:040101:51		
			Согласовано	04:08:040101:107		
20	40	41	Согласовано	04:08:040101:51		
			Согласовано	04:08:040101:107		
21	41	35	Согласовано	04:08:040101:51		
			Согласовано	04:08:040101:107		
22	495	—	Согласовано	04:08:040101:319:04:08:040101:ЗУ1		
			Согласовано	04:08:040101:137		
23	н18У	493	Согласовано	04:08:040101:319:04:08:040101:ЗУ1		
			Согласовано	04:08:040101:137		
24	493	н9У	Согласовано	04:08:040101:319:04:08:040101:ЗУ1		
			Согласовано	04:08:040101:137		
25	992	989	Согласовано	04:08:040101:1		
			Согласовано	04:08:040101:410		
26	989	988	Согласовано	04:08:040101:1		
			Согласовано	04:08:040101:406		

АКТ
СОГЛАСОВАНИЯ МЕСТОПОЛОЖЕНИЯ ГРАНИЦ ЗЕМЕЛЬНЫХ УЧАСТКОВ
ПРИ ВЫПОЛНЕНИИ КОМПЛЕКСНЫХ КАДАСТРОВЫХ РАБОТ

Республика Алтай, Усть-Коксинский муниципальный район, сельское поселение Амурское, 04:08:040101
наименование субъекта Российской Федерации, муниципального образования, населенного пункта, уникальные учетные номера кадастровых кварталов, а также иные сведения, позволяющие определить местоположение территории, на которой выполняются комплексные кадастровые работы

Всего листов: 74 | Лист 3

N п/п	Обозначение части (характерной точки) границы		Результат согласования (согласовано/спорное)	Кадастровые номера или обозначения смежных земельных участков	Сведения о лице, представившем возражения	Реквизиты вступившего в законную силу судебного акта
	от т.	до т.				
1	2	3	4	5	6	7
27	150	151	Согласовано	04:08:040101:2		
			Согласовано	04:08:040101:392		
28	152	н1381У (О)	Согласовано	04:08:040101:2		
			Согласовано	04:08:040101:3		
29	н1381У (О)	н1380У (О)	Согласовано	04:08:040101:2		
			Согласовано	04:08:040101:3		
30	н1380У (О)	153	Согласовано	04:08:040101:2		
			Согласовано	04:08:040101:3		
31	153	146	Согласовано	04:08:040101:2		
			Согласовано	04:08:040101:3		
32	155	н1449У	Согласовано	04:08:040101:4		
			Согласовано	04:08:040101:219		
33	н1449У	н1450У	Согласовано	04:08:040101:4		
			Согласовано	04:08:040101:219		
34	н1450У	156	Согласовано	04:08:040101:4		
			Согласовано	04:08:040101:219		
35	156	н1451У	Согласовано	04:08:040101:4		
			Согласовано	04:08:040101:219		
36	н1451У	н1452У	Согласовано	04:08:040101:4		
			Согласовано	04:08:040101:219		
37	н1452У	157	Согласовано	04:08:040101:4		
			Согласовано	04:08:040101:219		
38	н1453У	155	Согласовано	04:08:040101:4		
			Согласовано	04:08:040101:219		
39	н1460У	950	Согласовано	04:08:040101:6		
			Согласовано	04:08:040101:372		

АКТ
СОГЛАСОВАНИЯ МЕСТОПОЛОЖЕНИЯ ГРАНИЦ ЗЕМЕЛЬНЫХ УЧАСТКОВ
ПРИ ВЫПОЛНЕНИИ КОМПЛЕКСНЫХ КАДАСТРОВЫХ РАБОТ

Республика Алтай, Усть-Коксинский муниципальный район, сельское поселение Амурское, 04:08:040101
наименование субъекта Российской Федерации, муниципального образования, населенного пункта, уникальные учетные номера кадастровых кварталов, а также иные сведения, позволяющие определить местоположение территории, на которой выполняются комплексные кадастровые работы

Всего листов: 74 | Лист 4

N п/п	Обозначение части (характерной точки) границы		Результат согласования (согласовано/спорное)	Кадастровые номера или обозначения смежных земельных участков	Сведения о лице, представившем возражения	Реквизиты вступившего в законную силу судебного акта
	от т.	до т.				
1	2	3	4	5	6	7
40	н1462У	983	Согласовано	04:08:040101:6		
			Согласовано	04:08:040101:392		
41	н1467У	н1468У	Согласовано	04:08:040101:11		
			Согласовано	04:08:040101:396		
42	н1468У	н1469У	Согласовано	04:08:040101:11		
			Согласовано	04:08:040101:396		
43	н1469У	н1470У	Согласовано	04:08:040101:11		
			Согласовано	04:08:040101:396		
44	н1470У	н1471У	Согласовано	04:08:040101:11		
			Согласовано	04:08:040101:396		
45	н1471У	н1472У	Согласовано	04:08:040101:11		
			Согласовано	04:08:040101:396		
46	н1472У	н1473У	Согласовано	04:08:040101:11		
			Согласовано	04:08:040101:396		
47	н1473У	н1474У	Согласовано	04:08:040101:11		
			Согласовано	04:08:040101:396		
48	н1474У	н1475У	Согласовано	04:08:040101:11		
			Согласовано	04:08:040101:396		
49	н1475У	н1476У	Согласовано	04:08:040101:11		
			Согласовано	04:08:040101:396		
50	н1476У	н1477У	Согласовано	04:08:040101:11		
			Согласовано	04:08:040101:395		
51	н1479У	н1480У	Согласовано	04:08:040101:12		
			Согласовано	04:08:040101:937		
52	н1480У	н1481У	Согласовано	04:08:040101:12		
			Согласовано	04:08:040101:937		

АКТ
СОГЛАСОВАНИЯ МЕСТОПОЛОЖЕНИЯ ГРАНИЦ ЗЕМЕЛЬНЫХ УЧАСТКОВ
ПРИ ВЫПОЛНЕНИИ КОМПЛЕКСНЫХ КАДАСТРОВЫХ РАБОТ

Республика Алтай, Усть-Коксинский муниципальный район, сельское поселение Амурское, 04:08:040101
наименование субъекта Российской Федерации, муниципального образования, населенного пункта, уникальные учетные номера кадастровых кварталов, а также иные сведения, позволяющие определить местоположение территории, на которой выполняются комплексные кадастровые работы

N п/п	Обозначение части (характерной точки) границы		Результат согласования (согласовано/спорное)	Кадастровые номера или обозначения смежных земельных участков	Сведения о лице, представившем возражения	Реквизиты вступившего в законную силу судебного акта
	от т.	до т.				
1	2	3	4	5	6	7
53	н1482У	347	Согласовано	04:08:040101:13		
			Согласовано	04:08:040101:84		
54	347	346	Согласовано	04:08:040101:13		
			Согласовано	04:08:040101:84		
55	346	345	Согласовано	04:08:040101:13		
			Согласовано	04:08:040101:84		
56	345	884	Согласовано	04:08:040101:13		
			Согласовано	04:08:040101:351		
57	884	883	Согласовано	04:08:040101:13		
			Согласовано	04:08:040101:324		
58	883	882	Согласовано	04:08:040101:13		
			Согласовано	04:08:040101:324		
59	н1485У	н1486У	Согласовано	04:08:040101:16		
			Согласовано	04:08:040101:301		
60	170	171	Согласовано	04:08:040101:20		
			Согласовано	04:08:040101:22		
61	171	172	Согласовано	04:08:040101:20		
			Согласовано	04:08:040101:22		
62	172	н1488У	Согласовано	04:08:040101:20		
			Согласовано	04:08:040101:22		
63	н1488У	173	Согласовано	04:08:040101:20		
			Согласовано	04:08:040101:22		
64	173	174	Согласовано	04:08:040101:20		
			Согласовано	04:08:040101:22		
65	174	175	Согласовано	04:08:040101:20		
			Согласовано	04:08:040101:153		

АКТ
СОГЛАСОВАНИЯ МЕСТОПОЛОЖЕНИЯ ГРАНИЦ ЗЕМЕЛЬНЫХ УЧАСТКОВ
ПРИ ВЫПОЛНЕНИИ КОМПЛЕКСНЫХ КАДАСТРОВЫХ РАБОТ

Республика Алтай, Усть-Коксинский муниципальный район, сельское поселение Амурское, 04:08:040101
наименование субъекта Российской Федерации, муниципального образования, населенного пункта, уникальные учетные номера кадастровых кварталов, а также иные сведения, позволяющие определить местоположение территории, на которой выполняются комплексные кадастровые работы

Всего листов: 74 | Лист 6

N п/п	Обозначение части (характерной точки) границы		Результат согласования (согласовано/спорное)	Кадастровые номера или обозначения смежных земельных участков	Сведения о лице, представившем возражения	Реквизиты вступившего в законную силу судебного акта
	от т.	до т.				
1	2	3	4	5	6	7
66	175	176	Согласовано	04:08:040101:20		
			Согласовано	04:08:040101:153		
67	176	177	Согласовано	04:08:040101:20		
			Согласовано	04:08:040101:204		
68	178	169	Согласовано	04:08:040101:20		
			Согласовано	04:08:040101:415		
69	н1490У	н1491У	Согласовано	04:08:040101:21		
			Согласовано	04:08:040101:161		
70	н1491У	н1492У	Согласовано	04:08:040101:21		
			Согласовано	04:08:040101:161		
71	н1492У	н1493У	Согласовано	04:08:040101:21		
			Согласовано	04:08:040101:161		
72	н1493У	н1494У	Согласовано	04:08:040101:21		
			Согласовано	04:08:040101:161		
73	н1494У	н1495У	Согласовано	04:08:040101:21		
			Согласовано	04:08:040101:161		
74	н1495У	н1496У	Согласовано	04:08:040101:21		
			Согласовано	04:08:040101:161		
75	н1496У	н1497У	Согласовано	04:08:040101:21		
			Согласовано	04:08:040101:161		
76	н1502У	н1503У	Согласовано	04:08:040101:22		
			Согласовано	04:08:040101:404		
77	н1503У	н1504У	Согласовано	04:08:040101:22		
			Согласовано	04:08:040101:404		
78	н1504У	н1505У	Согласовано	04:08:040101:22		
			Согласовано	04:08:040101:404		

АКТ
СОГЛАСОВАНИЯ МЕСТОПОЛОЖЕНИЯ ГРАНИЦ ЗЕМЕЛЬНЫХ УЧАСТКОВ
ПРИ ВЫПОЛНЕНИИ КОМПЛЕКСНЫХ КАДАСТРОВЫХ РАБОТ

Республика Алтай, Усть-Коксинский муниципальный район, сельское поселение Амурское, 04:08:040101
наименование субъекта Российской Федерации, муниципального образования, населенного пункта, уникальные учетные номера кадастровых кварталов, а также иные сведения, позволяющие определить местоположение территории, на которой выполняются комплексные кадастровые работы

N п/п	Обозначение части (характерной точки) границы		Результат согласования (согласовано/спорное)	Кадастровые номера или обозначения смежных земельных участков	Сведения о лице, представившем возражения	Реквизиты вступившего в законную силу судебного акта
	от т.	до т.				
1	2	3	4	5	6	7
79	н1505У	н1506У	Согласовано	04:08:040101:22		
			Согласовано	04:08:040101:404		
80	н1506У	н1507У	Согласовано	04:08:040101:22		
			Согласовано	04:08:040101:404		
81	н1507У	н1508У	Согласовано	04:08:040101:22		
			Согласовано	04:08:040101:404		
82	н1508У	н1509У	Согласовано	04:08:040101:22		
			Согласовано	04:08:040101:404		
83	н1509У	н1510У	Согласовано	04:08:040101:22		
			Согласовано	04:08:040101:404		
84	н1510У	н1511У	Согласовано	04:08:040101:22		
			Согласовано	04:08:040101:404		
85	н1513У	н1514У	Согласовано	04:08:040101:22		
			Согласовано	04:08:040101:917		
86	н1515У	н1516У	Согласовано	04:08:040101:22		
			Согласовано	04:08:040101:153		
87	н1516У	н1517У	Согласовано	04:08:040101:22		
			Согласовано	04:08:040101:153		
88	н1517У	174	Согласовано	04:08:040101:22		
			Согласовано	04:08:040101:153		
89	н1521У	—	Согласовано	04:08:040101:24		
			Согласовано	04:08:040101:351		
90	н1522У	н1523У	Согласовано	04:08:040101:24		
			Согласовано	04:08:040101:351		
91	н1523У	н1518У	Согласовано	04:08:040101:24		
			Согласовано	04:08:040101:351		

АКТ
СОГЛАСОВАНИЯ МЕСТОПОЛОЖЕНИЯ ГРАНИЦ ЗЕМЕЛЬНЫХ УЧАСТКОВ
ПРИ ВЫПОЛНЕНИИ КОМПЛЕКСНЫХ КАДАСТРОВЫХ РАБОТ

Республика Алтай, Усть-Коксинский муниципальный район, сельское поселение Амурское, 04:08:040101
наименование субъекта Российской Федерации, муниципального образования, населенного пункта, уникальные учетные номера кадастровых кварталов, а также иные сведения, позволяющие определить местоположение территории, на которой выполняются комплексные кадастровые работы

N п/п	Обозначение части (характерной точки) границы		Результат согласования (согласовано/спорное)	Кадастровые номера или обозначения смежных земельных участков	Сведения о лице, представившем возражения	Реквизиты вступившего в законную силу судебного акта
	от т.	до т.				
1	2	3	4	5	6	7
92	182	183	Согласовано	04:08:040101:25		
			Согласовано	04:08:040101:79		
93	183	184	Согласовано	04:08:040101:25		
			Согласовано	04:08:040101:79		
94	184	н1524У	Согласовано	04:08:040101:25		
			Согласовано	04:08:040101:79		
95	н1524У	185	Согласовано	04:08:040101:25		
			Согласовано	04:08:040101:79		
96	185	186	Согласовано	04:08:040101:25		
			Согласовано	04:08:040101:310		
97	186	187	Согласовано	04:08:040101:25		
			Согласовано	04:08:040101:310		
98	187	188	Согласовано	04:08:040101:25		
			Согласовано	04:08:040101:310		
99	188	189	Согласовано	04:08:040101:25		
			Согласовано	04:08:040101:310		
100	189	179	Согласовано	04:08:040101:25		
			Согласовано	04:08:040101:310		
101	н1539У	н1540У	Согласовано	04:08:040101:28		
			Согласовано	04:08:040101:404		
102	н1540У	н1541У	Согласовано	04:08:040101:28		
			Согласовано	04:08:040101:404		
103	н1541У	н1542У	Согласовано	04:08:040101:28		
			Согласовано	04:08:040101:404		
104	н1542У	н1543У	Согласовано	04:08:040101:28		
			Согласовано	04:08:040101:404		

АКТ
СОГЛАСОВАНИЯ МЕСТОПОЛОЖЕНИЯ ГРАНИЦ ЗЕМЕЛЬНЫХ УЧАСТКОВ
ПРИ ВЫПОЛНЕНИИ КОМПЛЕКСНЫХ КАДАСТРОВЫХ РАБОТ

Республика Алтай, Усть-Коксинский муниципальный район, сельское поселение Амурское, 04:08:040101
наименование субъекта Российской Федерации, муниципального образования, населенного пункта, уникальные учетные номера кадастровых кварталов, а также иные сведения, позволяющие определить местоположение территории, на которой выполняются комплексные кадастровые работы

N п/п	Обозначение части (характерной точки) границы		Результат согласования (согласовано/спорное)	Кадастровые номера или обозначения смежных земельных участков	Сведения о лице, представившем возражения	Реквизиты вступившего в законную силу судебного акта
	от т.	до т.				
1	2	3	4	5	6	7
105	н1543У	н1530У	Согласовано	04:08:040101:28		
			Согласовано	04:08:040101:404		
106	н1544У	—	Согласовано	04:08:040101:32		
			Согласовано	04:08:040101:47		
107	471	н1547У	Согласовано	04:08:040101:32		
			Согласовано	04:08:040101:128		
108	н1547У	478	Согласовано	04:08:040101:32		
			Согласовано	04:08:040101:128		
109	478	477	Согласовано	04:08:040101:32		
			Согласовано	04:08:040101:128		
110	477	476	Согласовано	04:08:040101:32		
			Согласовано	04:08:040101:128		
111	н1548У	—	Согласовано	04:08:040101:32		
			Согласовано	04:08:040101:128		
112	н1549У	н1550У	Согласовано	04:08:040101:32		
			Согласовано	04:08:040101:47		
113	н1550У	н1551У	Согласовано	04:08:040101:32		
			Согласовано	04:08:040101:47		
114	н1551У	н1552У	Согласовано	04:08:040101:32		
			Согласовано	04:08:040101:47		
115	н1554У	н1555У	Согласовано	04:08:040101:33		
			Согласовано	04:08:040101:185		
116	н1555У	н1556У	Согласовано	04:08:040101:33		
			Согласовано	04:08:040101:185		
117	н1556У	н1557У	Согласовано	04:08:040101:33		
			Согласовано	04:08:040101:185		

АКТ
СОГЛАСОВАНИЯ МЕСТОПОЛОЖЕНИЯ ГРАНИЦ ЗЕМЕЛЬНЫХ УЧАСТКОВ
ПРИ ВЫПОЛНЕНИИ КОМПЛЕКСНЫХ КАДАСТРОВЫХ РАБОТ

Республика Алтай, Усть-Коксинский муниципальный район, сельское поселение Амурское, 04:08:040101
наименование субъекта Российской Федерации, муниципального образования, населенного пункта, уникальные учетные номера кадастровых кварталов, а также иные сведения, позволяющие определить местоположение территории, на которой выполняются комплексные кадастровые работы

N п/п	Обозначение части (характерной точки) границы		Результат согласования (согласовано/спорное)	Кадастровые номера или обозначения смежных земельных участков	Сведения о лице, представившем возражения	Реквизиты вступившего в законную силу судебного акта
	от т.	до т.				
1	2	3	4	5	6	7
118	н1557У	н1558У	Согласовано	04:08:040101:33		
			Согласовано	04:08:040101:185		
119	н1562У	н1563У	Согласовано	04:08:040101:33		
			Согласовано	04:08:040101:212		
120	н1563У	н1564У	Согласовано	04:08:040101:33		
			Согласовано	04:08:040101:212		
121	н1564У	н1565У	Согласовано	04:08:040101:33		
			Согласовано	04:08:040101:212		
122	н1565У	н1553У	Согласовано	04:08:040101:33		
			Согласовано	04:08:040101:212		
123	14	н4У	Согласовано	04:08:040101:34		
			Согласовано	04:08:040101:69 (04:08:040101:68)		
124	н4У	н3У	Согласовано	04:08:040101:34		
			Согласовано	04:08:040101:69 (04:08:040101:68)		
125	н3У	н2У	Согласовано	04:08:040101:34		
			Согласовано	04:08:040101:69 (04:08:040101:68)		
126	н2У	н1У	Согласовано	04:08:040101:34		
			Согласовано	04:08:040101:69 (04:08:040101:68)		
127	н1У	13	Согласовано	04:08:040101:34		
			Согласовано	04:08:040101:69 (04:08:040101:68)		
128	н1568У	н1569У	Согласовано	04:08:040101:34		
			Согласовано	04:08:040101:43 (1)		
129	н1569У	н1570У	Согласовано	04:08:040101:34		
			Согласовано	04:08:040101:43 (1)		
130	н1570У	н1571У	Согласовано	04:08:040101:34		
			Согласовано	04:08:040101:43 (1)		

АКТ
СОГЛАСОВАНИЯ МЕСТОПОЛОЖЕНИЯ ГРАНИЦ ЗЕМЕЛЬНЫХ УЧАСТКОВ
ПРИ ВЫПОЛНЕНИИ КОМПЛЕКСНЫХ КАДАСТРОВЫХ РАБОТ

Республика Алтай, Усть-Коксинский муниципальный район, сельское поселение Амурское, 04:08:040101
наименование субъекта Российской Федерации, муниципального образования, населенного пункта, уникальные учетные номера кадастровых кварталов, а также иные сведения, позволяющие определить местоположение территории, на которой выполняются комплексные кадастровые работы

N п/п	Обозначение части (характерной точки) границы		Результат согласования (согласовано/спорное)	Кадастровые номера или обозначения смежных земельных участков	Сведения о лице, представившем возражения	Реквизиты вступившего в законную силу судебного акта
	от т.	до т.				
1	2	3	4	5	6	7
131	н1571У	н1572У	Согласовано	04:08:040101:34		
			Согласовано	04:08:040101:43 (1)		
132	197	190	Согласовано	04:08:040101:35		
			Согласовано	04:08:040101:197		
133	442	н1576У	Согласовано	04:08:040101:39		
			Согласовано	04:08:040101:107		
134	н1576У	н1577У	Согласовано	04:08:040101:39		
			Согласовано	04:08:040101:107		
135	н1577У	450	Согласовано	04:08:040101:39		
			Согласовано	04:08:040101:107		
136	450	449	Согласовано	04:08:040101:39		
			Согласовано	04:08:040101:107		
137	449	448	Согласовано	04:08:040101:39		
			Согласовано	04:08:040101:107		
138	448	447	Согласовано	04:08:040101:39		
			Согласовано	04:08:040101:107		
139	н1578У	н1579У	Согласовано	04:08:040101:39		
			Согласовано	04:08:040101:373		
140	н1579У	н1580У	Согласовано	04:08:040101:39		
			Согласовано	04:08:040101:373		
141	н1580У	н1581У	Согласовано	04:08:040101:39		
			Согласовано	04:08:040101:373		
142	н1581У	н1582У	Согласовано	04:08:040101:39		
			Согласовано	04:08:040101:373		
143	н1582У	н1583У	Согласовано	04:08:040101:39		
			Согласовано	04:08:040101:373		

АКТ
СОГЛАСОВАНИЯ МЕСТОПОЛОЖЕНИЯ ГРАНИЦ ЗЕМЕЛЬНЫХ УЧАСТКОВ
ПРИ ВЫПОЛНЕНИИ КОМПЛЕКСНЫХ КАДАСТРОВЫХ РАБОТ

Республика Алтай, Усть-Коксинский муниципальный район, сельское поселение Амурское, 04:08:040101
наименование субъекта Российской Федерации, муниципального образования, населенного пункта, уникальные учетные номера кадастровых кварталов, а также иные сведения, позволяющие определить местоположение территории, на которой выполняются комплексные кадастровые работы

N п/п	Обозначение части (характерной точки) границы		Результат согласования (согласовано/спорное)	Кадастровые номера или обозначения смежных земельных участков	Сведения о лице, представившем возражения	Реквизиты вступившего в законную силу судебного акта
	от т.	до т.				
1	2	3	4	5	6	7
144	544	н1588У	Согласовано	04:08:040101:43 (1)		
			Согласовано	04:08:040101:164		
145	н1588У	н1589У	Согласовано	04:08:040101:43 (1)		
			Согласовано	04:08:040101:164		
146	н1589У	543	Согласовано	04:08:040101:43 (1)		
			Согласовано	04:08:040101:164		
147	543	542	Согласовано	04:08:040101:43 (1)		
			Согласовано	04:08:040101:164		
148	542	541	Согласовано	04:08:040101:43 (1)		
			Согласовано	04:08:040101:164		
149	541	540	Согласовано	04:08:040101:43 (1)		
			Согласовано	04:08:040101:164		
150	1084	1089	Согласовано	04:08:040101:44		
			Согласовано	04:08:040101:940		
151	1089	1088	Согласовано	04:08:040101:44		
			Согласовано	04:08:040101:940		
152	1088	1087	Согласовано	04:08:040101:44		
			Согласовано	04:08:040101:940		
153	1087	724	Согласовано	04:08:040101:44		
			Согласовано	04:08:040101:940		
154	724	н1607У	Согласовано	04:08:040101:44		
			Согласовано	04:08:040101:249		
155	н1609У	н1610У	Согласовано	04:08:040101:44		
			Согласовано	04:08:040101:144		
156	н1610У	н1611У	Согласовано	04:08:040101:44		
			Согласовано	04:08:040101:144		

АКТ
СОГЛАСОВАНИЯ МЕСТОПОЛОЖЕНИЯ ГРАНИЦ ЗЕМЕЛЬНЫХ УЧАСТКОВ
ПРИ ВЫПОЛНЕНИИ КОМПЛЕКСНЫХ КАДАСТРОВЫХ РАБОТ

Республика Алтай, Усть-Коксинский муниципальный район, сельское поселение Амурское, 04:08:040101
наименование субъекта Российской Федерации, муниципального образования, населенного пункта, уникальные учетные номера кадастровых кварталов, а также иные сведения, позволяющие определить местоположение территории, на которой выполняются комплексные кадастровые работы

Всего листов: 74	Лист 13

N п/п	Обозначение части (характерной точки) границы		Результат согласования (согласовано/спорное)	Кадастровые номера или обозначения смежных земельных участков	Сведения о лице, представившем возражения	Реквизиты вступившего в законную силу судебного акта
	от т.	до т.				
1	2	3	4	5	6	7
157	н1611У	н1605У	Согласовано	04:08:040101:44		
			Согласовано	04:08:040101:144		
158	н1615У	н1616У	Согласовано	04:08:040101:45		
			Согласовано	04:08:040101:93		
159	н1616У	н1617У	Согласовано	04:08:040101:45		
			Согласовано	04:08:040101:93		
160	н1617У	386	Согласовано	04:08:040101:45		
			Согласовано	04:08:040101:93		
161	938	н1625У	Согласовано	04:08:040101:47		
			Согласовано	04:08:040101:362		
162	н1636У	н1637У	Согласовано	04:08:040101:48		
			Согласовано	04:08:040101:160		
163	н1637У	н1638У	Согласовано	04:08:040101:48		
			Согласовано	04:08:040101:160		
164	н1638У	н1639У	Согласовано	04:08:040101:48		
			Согласовано	04:08:040101:160		
165	н1639У	н1640У	Согласовано	04:08:040101:48		
			Согласовано	04:08:040101:160		
166	н1640У	н1641У	Согласовано	04:08:040101:48		
			Согласовано	04:08:040101:160		
167	н1641У	н1642У	Согласовано	04:08:040101:48		
			Согласовано	04:08:040101:160		
168	н1642У	н1643У	Согласовано	04:08:040101:48		
			Согласовано	04:08:040101:160		
169	н1653У	199	Согласовано	04:08:040101:49		
			Согласовано	04:08:040101:156		

АКТ
СОГЛАСОВАНИЯ МЕСТОПОЛОЖЕНИЯ ГРАНИЦ ЗЕМЕЛЬНЫХ УЧАСТКОВ
ПРИ ВЫПОЛНЕНИИ КОМПЛЕКСНЫХ КАДАСТРОВЫХ РАБОТ

Республика Алтай, Усть-Коксинский муниципальный район, сельское поселение Амурское, 04:08:040101
наименование субъекта Российской Федерации, муниципального образования, населенного пункта, уникальные учетные номера кадастровых кварталов, а также иные сведения, позволяющие определить местоположение территории, на которой выполняются комплексные кадастровые работы

Всего листов: 74	Лист 14

N п/п	Обозначение части (характерной точки) границы		Результат согласования (согласовано/спорное)	Кадастровые номера или обозначения смежных земельных участков	Сведения о лице, представившем возражения	Реквизиты вступившего в законную силу судебного акта
	от т.	до т.				
1	2	3	4	5	6	7
170	199	200	Согласовано	04:08:040101:49		
			Согласовано	04:08:040101:181		
171	200	н1654У	Согласовано	04:08:040101:49		
			Согласовано	04:08:040101:181		
172	204	205	Согласовано	04:08:040101:55		
			Согласовано	04:08:040101:57		
173	215	216	Согласовано	04:08:040101:57		
			Согласовано	04:08:040101:141		
174	216	217	Согласовано	04:08:040101:57		
			Согласовано	04:08:040101:141		
175	220	221	Согласовано	04:08:040101:57		
			Согласовано	04:08:040101:141		
176	221	222	Согласовано	04:08:040101:57		
			Согласовано	04:08:040101:141		
177	223	224	Согласовано	04:08:040101:58		
			Согласовано	04:08:040101:192		
178	224	225	Согласовано	04:08:040101:58		
			Согласовано	04:08:040101:192		
179	227	228	Согласовано	04:08:040101:58		
			Согласовано	04:08:040101:928		
180	228	229	Согласовано	04:08:040101:58		
			Согласовано	04:08:040101:928		
181	230	231	Согласовано	04:08:040101:61		
			Согласовано	04:08:040101:346		
182	231	232	Согласовано	04:08:040101:61		
			Согласовано	04:08:040101:346		

АКТ
СОГЛАСОВАНИЯ МЕСТОПОЛОЖЕНИЯ ГРАНИЦ ЗЕМЕЛЬНЫХ УЧАСТКОВ
ПРИ ВЫПОЛНЕНИИ КОМПЛЕКСНЫХ КАДАСТРОВЫХ РАБОТ

Республика Алтай, Усть-Коксинский муниципальный район, сельское поселение Амурское, 04:08:040101
наименование субъекта Российской Федерации, муниципального образования, населенного пункта, уникальные учетные номера кадастровых кварталов, а также иные сведения, позволяющие определить местоположение территории, на которой выполняются комплексные кадастровые работы

N п/п	Обозначение части (характерной точки) границы		Результат согласования (согласовано/спорное)	Кадастровые номера или обозначения смежных земельных участков	Сведения о лице, представившем возражения	Реквизиты вступившего в законную силу судебного акта
	от т.	до т.				
1	2	3	4	5	6	7
183	232	233	Согласовано	04:08:040101:61		
			Согласовано	04:08:040101:346		
184	236	237	Согласовано	04:08:040101:61		
			Согласовано	04:08:040101:220		
185	237	238	Согласовано	04:08:040101:61		
			Согласовано	04:08:040101:220		
186	238	239	Согласовано	04:08:040101:61		
			Согласовано	04:08:040101:220		
187	н1659У	366	Согласовано	04:08:040101:62		
			Согласовано	04:08:040101:86		
188	366	н1660У	Согласовано	04:08:040101:62		
			Согласовано	04:08:040101:86		
189	н1660У	364	Согласовано	04:08:040101:62		
			Согласовано	04:08:040101:86		
190	364	363	Согласовано	04:08:040101:62		
			Согласовано	04:08:040101:86		
191	240	241	Согласовано	04:08:040101:63		
			Согласовано	04:08:040101:1177		
192	241	н1661У	Согласовано	04:08:040101:63		
			Согласовано	04:08:040101:1177		
193	н1661У	н1662У	Согласовано	04:08:040101:63		
			Согласовано	04:08:040101:1177		
194	н1662У	н1663У	Согласовано	04:08:040101:63		
			Согласовано	04:08:040101:1177		
195	н1663У	242	Согласовано	04:08:040101:63		
			Согласовано	04:08:040101:1177		

АКТ
СОГЛАСОВАНИЯ МЕСТОПОЛОЖЕНИЯ ГРАНИЦ ЗЕМЕЛЬНЫХ УЧАСТКОВ
ПРИ ВЫПОЛНЕНИИ КОМПЛЕКСНЫХ КАДАСТРОВЫХ РАБОТ

Республика Алтай, Усть-Коксинский муниципальный район, сельское поселение Амурское, 04:08:040101
наименование субъекта Российской Федерации, муниципального образования, населенного пункта, уникальные учетные номера кадастровых кварталов, а также иные сведения, позволяющие определить местоположение территории, на которой выполняются комплексные кадастровые работы

N п/п	Обозначение части (характерной точки) границы		Результат согласования (согласовано/спорное)	Кадастровые номера или обозначения смежных земельных участков	Сведения о лице, представившем возражения	Реквизиты вступившего в законную силу судебного акта
	от т.	до т.				
1	2	3	4	5	6	7
196	250	н1664У	Согласовано	04:08:040101:64		
			Согласовано	04:08:040101:165		
197	н1664У	—	Согласовано	04:08:040101:64		
			Согласовано	04:08:040101:820		
198	251	—	Согласовано	04:08:040101:64		
			Согласовано	04:08:040101:820		
199	251	1069	Согласовано	04:08:040101:64		
			Согласовано	04:08:040101:935		
200	266	н1669У	Согласовано	04:08:040101:70		
			Согласовано	04:08:040101:818		
201	н1669У	267	Согласовано	04:08:040101:70		
			Согласовано	04:08:040101:818		
202	267	268	Согласовано	04:08:040101:70		
			Согласовано	04:08:040101:817		
203	269	270	Согласовано	04:08:040101:70		
			Согласовано	04:08:040101:249		
204	270	н1670У	Согласовано	04:08:040101:70		
			Согласовано	04:08:040101:249		
205	н1670У	272	Согласовано	04:08:040101:70		
			Согласовано	04:08:040101:940		
206	272	265	Согласовано	04:08:040101:70		
			Согласовано	04:08:040101:940		
207	н1671У	н1672У	Согласовано	04:08:040101:71		
			Согласовано	04:08:040101:308		
208	н1671У	—	Согласовано	04:08:040101:71		
			Согласовано	04:08:040101:391		

АКТ
СОГЛАСОВАНИЯ МЕСТОПОЛОЖЕНИЯ ГРАНИЦ ЗЕМЕЛЬНЫХ УЧАСТКОВ
ПРИ ВЫПОЛНЕНИИ КОМПЛЕКСНЫХ КАДАСТРОВЫХ РАБОТ

Республика Алтай, Усть-Коксинский муниципальный район, сельское поселение Амурское, 04:08:040101
наименование субъекта Российской Федерации, муниципального образования, населенного пункта, уникальные учетные номера кадастровых кварталов, а также иные сведения, позволяющие определить местоположение территории, на которой выполняются комплексные кадастровые работы

N п/п	Обозначение части (характерной точки) границы		Результат согласования (согласовано/спорное)	Кадастровые номера или обозначения смежных земельных участков	Сведения о лице, представившем возражения	Реквизиты вступившего в законную силу судебного акта
	от т.	до т.				
1	2	3	4	5	6	7
209	н1672У	279	Согласовано	04:08:040101:71		
			Согласовано	04:08:040101:308		
210	279	280	Согласовано	04:08:040101:71		
			Согласовано	04:08:040101:308		
211	280	817	Согласовано	04:08:040101:71		
			Согласовано	04:08:040101:308		
212	н1674У	286	Согласовано	04:08:040101:72		
			Согласовано	04:08:040101:394		
213	286	287	Согласовано	04:08:040101:72		
			Согласовано	04:08:040101:394		
214	287	288	Согласовано	04:08:040101:72		
			Согласовано	04:08:040101:394		
215	288	н1675У	Согласовано	04:08:040101:72		
			Согласовано	04:08:040101:394		
216	н1675У	289	Согласовано	04:08:040101:72		
			Согласовано	04:08:040101:394		
217	289	290	Согласовано	04:08:040101:72		
			Согласовано	04:08:040101:394		
218	290	н1676У	Согласовано	04:08:040101:72		
			Согласовано	04:08:040101:394		
219	н1676У	н1677У	Согласовано	04:08:040101:72		
			Согласовано	04:08:040101:394		
220	298	299	Согласовано	04:08:040101:79		
			Согласовано	04:08:040101:384 (1)		
221	299	300	Согласовано	04:08:040101:79		
			Согласовано	04:08:040101:384 (1)		

АКТ
СОГЛАСОВАНИЯ МЕСТОПОЛОЖЕНИЯ ГРАНИЦ ЗЕМЕЛЬНЫХ УЧАСТКОВ
ПРИ ВЫПОЛНЕНИИ КОМПЛЕКСНЫХ КАДАСТРОВЫХ РАБОТ

Республика Алтай, Усть-Коксинский муниципальный район, сельское поселение Амурское, 04:08:040101
наименование субъекта Российской Федерации, муниципального образования, населенного пункта, уникальные учетные номера кадастровых кварталов, а также иные сведения, позволяющие определить местоположение территории, на которой выполняются комплексные кадастровые работы

N п/п	Обозначение части (характерной точки) границы		Результат согласования (согласовано/спорное)	Кадастровые номера или обозначения смежных земельных участков	Сведения о лице, представившем возражения	Реквизиты вступившего в законную силу судебного акта
	от т.	до т.				
1	2	3	4	5	6	7
222	300	н1391У (О)	Согласовано	04:08:040101:79		
			Согласовано	04:08:040101:384 (1)		
223	н1391У (О)	301	Согласовано	04:08:040101:79		
			Согласовано	04:08:040101:384 (1)		
224	301	302	Согласовано	04:08:040101:79		
			Согласовано	04:08:040101:384 (1)		
225	302	н1390У (О)	Согласовано	04:08:040101:79		
			Согласовано	04:08:040101:384 (1)		
226	н1390У (О)	н1682У	Согласовано	04:08:040101:79		
			Согласовано	04:08:040101:384 (1)		
227	н1682У	н1683У	Согласовано	04:08:040101:79		
			Согласовано	04:08:040101:384 (1)		
228	н1683У	303	Согласовано	04:08:040101:79		
			Согласовано	04:08:040101:943		
229	303	—	Согласовано	04:08:040101:79		
			Согласовано	04:08:040101:310		
230	305	306	Согласовано	04:08:040101:79		
			Согласовано	04:08:040101:310		
231	306	185	Согласовано	04:08:040101:79		
			Согласовано	04:08:040101:310		
232	316	317	Согласовано	04:08:040101:81		
			Согласовано	04:08:040101:385		
233	317	н1684У	Согласовано	04:08:040101:81		
			Согласовано	04:08:040101:385		
234	н1684У	307	Согласовано	04:08:040101:81		
			Согласовано	04:08:040101:385		

АКТ
СОГЛАСОВАНИЯ МЕСТОПОЛОЖЕНИЯ ГРАНИЦ ЗЕМЕЛЬНЫХ УЧАСТКОВ
ПРИ ВЫПОЛНЕНИИ КОМПЛЕКСНЫХ КАДАСТРОВЫХ РАБОТ

Республика Алтай, Усть-Коксинский муниципальный район, сельское поселение Амурское, 04:08:040101
наименование субъекта Российской Федерации, муниципального образования, населенного пункта, уникальные учетные номера кадастровых кварталов, а также иные сведения, позволяющие определить местоположение территории, на которой выполняются комплексные кадастровые работы

Всего листов: 74 | Лист 19

N п/п	Обозначение части (характерной точки) границы		Результат согласования (согласовано/спорное)	Кадастровые номера или обозначения смежных земельных участков	Сведения о лице, представившем возражения	Реквизиты вступившего в законную силу судебного акта
	от т.	до т.				
1	2	3	4	5	6	7
235	319	—	Согласовано	04:08:040101:82		
			Согласовано	04:08:040101:109		
236	320	321	Согласовано	04:08:040101:82		
			Согласовано	04:08:040101:109		
237	321	322	Согласовано	04:08:040101:82		
			Согласовано	04:08:040101:109		
238	322	н1686У	Согласовано	04:08:040101:82		
			Согласовано	04:08:040101:109		
239	н1686У	323	Согласовано	04:08:040101:82		
			Согласовано	04:08:040101:109		
240	323	324	Согласовано	04:08:040101:82		
			Согласовано	04:08:040101:109		
241	325	326	Согласовано	04:08:040101:82		
			Согласовано	04:08:040101:381		
242	326	327	Согласовано	04:08:040101:82		
			Согласовано	04:08:040101:381		
243	327	328	Согласовано	04:08:040101:82		
			Согласовано	04:08:040101:381		
244	328	329	Согласовано	04:08:040101:82		
			Согласовано	04:08:040101:381		
245	329	330	Согласовано	04:08:040101:82		
			Согласовано	04:08:040101:381		
246	330	331	Согласовано	04:08:040101:82		
			Согласовано	04:08:040101:381		
247	331	318	Согласовано	04:08:040101:82		
			Согласовано	04:08:040101:381		

АКТ
СОГЛАСОВАНИЯ МЕСТОПОЛОЖЕНИЯ ГРАНИЦ ЗЕМЕЛЬНЫХ УЧАСТКОВ
ПРИ ВЫПОЛНЕНИИ КОМПЛЕКСНЫХ КАДАСТРОВЫХ РАБОТ

Республика Алтай, Усть-Коксинский муниципальный район, сельское поселение Амурское, 04:08:040101
наименование субъекта Российской Федерации, муниципального образования, населенного пункта, уникальные учетные номера кадастровых кварталов, а также иные сведения, позволяющие определить местоположение территории, на которой выполняются комплексные кадастровые работы

Всего листов: 74 | Лист 20

N п/п	Обозначение части (характерной точки) границы		Результат согласования (согласовано/спорное)	Кадастровые номера или обозначения смежных земельных участков	Сведения о лице, представившем возражения	Реквизиты вступившего в законную силу судебного акта
	от т.	до т.				
1	2	3	4	5	6	7
248	332	333	Согласовано	04:08:040101:83		
			Согласовано	04:08:040101:1179		
249	333	334	Согласовано	04:08:040101:83		
			Согласовано	04:08:040101:1179		
250	334	н1689У	Согласовано	04:08:040101:83		
			Согласовано	04:08:040101:1179		
251	н1689У	н1690У	Согласовано	04:08:040101:83		
			Согласовано	04:08:040101:1179		
252	н1690У	н1691У	Согласовано	04:08:040101:83		
			Согласовано	04:08:040101:1179		
253	н1691У	335	Согласовано	04:08:040101:83		
			Согласовано	04:08:040101:1179		
254	336	н1692У	Согласовано	04:08:040101:83		
			Согласовано	04:08:040101:400		
255	н1692У	337	Согласовано	04:08:040101:83		
			Согласовано	04:08:040101:400		
256	337	338	Согласовано	04:08:040101:83		
			Согласовано	04:08:040101:400		
257	338	н1693У	Согласовано	04:08:040101:83		
			Согласовано	04:08:040101:400		
258	339	340	Согласовано	04:08:040101:83		
			Согласовано	04:08:040101:162		
259	340	341	Согласовано	04:08:040101:83		
			Согласовано	04:08:040101:162		
260	343	344	Согласовано	04:08:040101:84		
			Согласовано	04:08:040101:196		

АКТ
СОГЛАСОВАНИЯ МЕСТОПОЛОЖЕНИЯ ГРАНИЦ ЗЕМЕЛЬНЫХ УЧАСТКОВ
ПРИ ВЫПОЛНЕНИИ КОМПЛЕКСНЫХ КАДАСТРОВЫХ РАБОТ

Республика Алтай, Усть-Коксинский муниципальный район, сельское поселение Амурское, 04:08:040101
наименование субъекта Российской Федерации, муниципального образования, населенного пункта, уникальные учетные номера кадастровых кварталов, а также иные сведения, позволяющие определить местоположение территории, на которой выполняются комплексные кадастровые работы

Всего листов: 74 | Лист 21

N п/п	Обозначение части (характерной точки) границы		Результат согласования (согласовано/спорное)	Кадастровые номера или обозначения смежных земельных участков	Сведения о лице, представившем возражения	Реквизиты вступившего в законную силу судебного акта
	от т.	до т.				
1	2	3	4	5	6	7
261	344	345	Согласовано	04:08:040101:84		
			Согласовано	04:08:040101:351		
262	349	350	Согласовано	04:08:040101:85		
			Согласовано	04:08:040101:130		
263	350	351	Согласовано	04:08:040101:85		
			Согласовано	04:08:040101:130		
264	351	н1695У	Согласовано	04:08:040101:85		
			Согласовано	04:08:040101:130		
265	н1695У	352	Согласовано	04:08:040101:85		
			Согласовано	04:08:040101:130		
266	352	353	Согласовано	04:08:040101:85		
			Согласовано	04:08:040101:130		
267	354	355	Согласовано	04:08:040101:85		
			Согласовано	04:08:040101:143		
268	355	356	Согласовано	04:08:040101:85		
			Согласовано	04:08:040101:143		
269	356	348	Согласовано	04:08:040101:85		
			Согласовано	04:08:040101:143		
270	358	359	Согласовано	04:08:040101:86		
			Согласовано	04:08:040101:158		
271	372	н1697У	Согласовано	04:08:040101:87		
			Согласовано	04:08:040101:225		
272	н1697У	н1698У	Согласовано	04:08:040101:87		
			Согласовано	04:08:040101:225		
273	н1698У	373	Согласовано	04:08:040101:87		
			Согласовано	04:08:040101:225		

АКТ
СОГЛАСОВАНИЯ МЕСТОПОЛОЖЕНИЯ ГРАНИЦ ЗЕМЕЛЬНЫХ УЧАСТКОВ
ПРИ ВЫПОЛНЕНИИ КОМПЛЕКСНЫХ КАДАСТРОВЫХ РАБОТ

Республика Алтай, Усть-Коксинский муниципальный район, сельское поселение Амурское, 04:08:040101
наименование субъекта Российской Федерации, муниципального образования, населенного пункта, уникальные учетные номера кадастровых кварталов, а также иные сведения, позволяющие определить местоположение территории, на которой выполняются комплексные кадастровые работы

N п/п	Обозначение части (характерной точки) границы		Результат согласования (согласовано/спорное)	Кадастровые номера или обозначения смежных земельных участков	Сведения о лице, представившем возражения	Реквизиты вступившего в законную силу судебного акта
	от т.	до т.				
1	2	3	4	5	6	7
274	373	н1699У	Согласовано	04:08:040101:87		
			Согласовано	04:08:040101:225		
275	н1699У	374	Согласовано	04:08:040101:87		
			Согласовано	04:08:040101:215		
276	374	375	Согласовано	04:08:040101:87		
			Согласовано	04:08:040101:215		
277	375	376	Согласовано	04:08:040101:87		
			Согласовано	04:08:040101:123		
278	376	378	Согласовано	04:08:040101:87		
			Согласовано	04:08:040101:123		
279	378	379	Согласовано	04:08:040101:87		
			Согласовано	04:08:040101:123		
280	379	380	Согласовано	04:08:040101:87		
			Согласовано	04:08:040101:123		
281	380	381	Согласовано	04:08:040101:87		
			Согласовано	04:08:040101:123		
282	381	382	Согласовано	04:08:040101:87		
			Согласовано	04:08:040101:123		
283	н1701У	н1702У	Согласовано	04:08:040101:91		
			Согласовано	04:08:040101:152		
284	н1702У	521	Согласовано	04:08:040101:91		
			Согласовано	04:08:040101:152		
285	521	н1703У	Согласовано	04:08:040101:91		
			Согласовано	04:08:040101:152		
286	н1703У	н1704У	Согласовано	04:08:040101:91		
			Согласовано	04:08:040101:152		

АКТ
СОГЛАСОВАНИЯ МЕСТОПОЛОЖЕНИЯ ГРАНИЦ ЗЕМЕЛЬНЫХ УЧАСТКОВ
ПРИ ВЫПОЛНЕНИИ КОМПЛЕКСНЫХ КАДАСТРОВЫХ РАБОТ

Республика Алтай, Усть-Коксинский муниципальный район, сельское поселение Амурское, 04:08:040101
наименование субъекта Российской Федерации, муниципального образования, населенного пункта, уникальные учетные номера кадастровых кварталов, а также иные сведения, позволяющие определить местоположение территории, на которой выполняются комплексные кадастровые работы

N п/п	Обозначение части (характерной точки) границы		Результат согласования (согласовано/спорное)	Кадастровые номера или обозначения смежных земельных участков	Сведения о лице, представившем возражения	Реквизиты вступившего в законную силу судебного акта
	от т.	до т.				
1	2	3	4	5	6	7
287	н1704У	518	Согласовано	04:08:040101:91		
			Согласовано	04:08:040101:152		
288	518	н1705У	Согласовано	04:08:040101:91		
			Согласовано	04:08:040101:152		
289	н1706У	н1707У	Согласовано	04:08:040101:91		
			Согласовано	04:08:040101:813		
290	н1707У	н1708У	Согласовано	04:08:040101:91		
			Согласовано	04:08:040101:813		
291	н1710У	н1711У	Согласовано	04:08:040101:91		
			Согласовано	04:08:040101:148		
292	н1711У	н1712У	Согласовано	04:08:040101:91		
			Согласовано	04:08:040101:148		
293	н1712У	н1713У	Согласовано	04:08:040101:91		
			Согласовано	04:08:040101:148		
294	н1713У	н1714У	Согласовано	04:08:040101:91		
			Согласовано	04:08:040101:148		
295	н1714У	н1715У	Согласовано	04:08:040101:91		
			Согласовано	04:08:040101:148		
296	н1715У	н1716У	Согласовано	04:08:040101:91		
			Согласовано	04:08:040101:148		
297	н1716У	н1717У	Согласовано	04:08:040101:91		
			Согласовано	04:08:040101:148		
298	н1717У	н1718У	Согласовано	04:08:040101:91		
			Согласовано	04:08:040101:148		
299	389	—	Согласовано	04:08:040101:95		
			Согласовано	04:08:040101:202		

АКТ
СОГЛАСОВАНИЯ МЕСТОПОЛОЖЕНИЯ ГРАНИЦ ЗЕМЕЛЬНЫХ УЧАСТКОВ
ПРИ ВЫПОЛНЕНИИ КОМПЛЕКСНЫХ КАДАСТРОВЫХ РАБОТ

Республика Алтай, Усть-Коксинский муниципальный район, сельское поселение Амурское, 04:08:040101
наименование субъекта Российской Федерации, муниципального образования, населенного пункта, уникальные учетные номера кадастровых кварталов, а также иные сведения, позволяющие определить местоположение территории, на которой выполняются комплексные кадастровые работы

N п/п	Обозначение части (характерной точки) границы		Результат согласования (согласовано/спорное)	Кадастровые номера или обозначения смежных земельных участков	Сведения о лице, представившем возражения	Реквизиты вступившего в законную силу судебного акта
	от т.	до т.				
1	2	3	4	5	6	7
300	392	—	Согласовано	04:08:040101:95		
			Согласовано	04:08:040101:928		
301	394	—	Согласовано	04:08:040101:95		
			Согласовано	04:08:040101:928		
302	395	—	Согласовано	04:08:040101:95		
			Согласовано	04:08:040101:202		
303	н1721У	—	Согласовано	04:08:040101:95		
			Согласовано	04:08:040101:202		
304	404	405	Согласовано	04:08:040101:98		
			Согласовано	04:08:040101:337		
305	405	407	Согласовано	04:08:040101:98		
			Согласовано	04:08:040101:337		
306	407	408	Согласовано	04:08:040101:98		
			Согласовано	04:08:040101:337		
307	408	409	Согласовано	04:08:040101:98		
			Согласовано	04:08:040101:337		
308	411	412	Согласовано	04:08:040101:98		
			Согласовано	04:08:040101:117		
309	412	413	Согласовано	04:08:040101:98		
			Согласовано	04:08:040101:117		
310	413	414	Согласовано	04:08:040101:98		
			Согласовано	04:08:040101:117		
311	414	415	Согласовано	04:08:040101:98		
			Согласовано	04:08:040101:117		
312	415	396	Согласовано	04:08:040101:98		
			Согласовано	04:08:040101:117		

АКТ
СОГЛАСОВАНИЯ МЕСТОПОЛОЖЕНИЯ ГРАНИЦ ЗЕМЕЛЬНЫХ УЧАСТКОВ
ПРИ ВЫПОЛНЕНИИ КОМПЛЕКСНЫХ КАДАСТРОВЫХ РАБОТ

Республика Алтай, Усть-Коксинский муниципальный район, сельское поселение Амурское, 04:08:040101
наименование субъекта Российской Федерации, муниципального образования, населенного пункта, уникальные учетные номера кадастровых кварталов, а также иные сведения, позволяющие определить местоположение территории, на которой выполняются комплексные кадастровые работы

Всего листов: 74 | Лист 25

N п/п	Обозначение части (характерной точки) границы		Результат согласования (согласовано/спорное)	Кадастровые номера или обозначения смежных земельных участков	Сведения о лице, представившем возражения	Реквизиты вступившего в законную силу судебного акта
	от т.	до т.				
1	2	3	4	5	6	7
313	426	н1725У	Согласовано	04:08:040101:100		
			Согласовано	04:08:040101:359		
314	н1725У	н1726У	Согласовано	04:08:040101:100		
			Согласовано	04:08:040101:359		
315	н1726У	н1727У	Согласовано	04:08:040101:100		
			Согласовано	04:08:040101:359		
316	н1727У	427	Согласовано	04:08:040101:100		
			Согласовано	04:08:040101:359		
317	427	н1728У	Согласовано	04:08:040101:100		
			Согласовано	04:08:040101:359		
318	н1729У	434	Согласовано	04:08:040101:102		
			Согласовано	04:08:040101:103		
319	н1734У	н1735У	Согласовано	04:08:040101:102		
			Согласовано	04:08:040101:1186		
320	н1735У	н1736У	Согласовано	04:08:040101:102		
			Согласовано	04:08:040101:1186		
321	н1736У	н1737У	Согласовано	04:08:040101:102		
			Согласовано	04:08:040101:1186		
322	н1737У	н1738У	Согласовано	04:08:040101:102		
			Согласовано	04:08:040101:1186		
323	н1738У	н1729У	Согласовано	04:08:040101:102		
			Согласовано	04:08:040101:1186		
324	н1729У	428	Согласовано	04:08:040101:103		
			Согласовано	04:08:040101:1186		
325	437	—	Согласовано	04:08:040101:104		
			Согласовано	04:08:040101:198		

АКТ
СОГЛАСОВАНИЯ МЕСТОПОЛОЖЕНИЯ ГРАНИЦ ЗЕМЕЛЬНЫХ УЧАСТКОВ
ПРИ ВЫПОЛНЕНИИ КОМПЛЕКСНЫХ КАДАСТРОВЫХ РАБОТ

Республика Алтай, Усть-Коксинский муниципальный район, сельское поселение Амурское, 04:08:040101
наименование субъекта Российской Федерации, муниципального образования, населенного пункта, уникальные учетные номера кадастровых кварталов, а также иные сведения, позволяющие определить местоположение территории, на которой выполняются комплексные кадастровые работы

N п/п	Обозначение части (характерной точки) границы		Результат согласования (согласовано/спорное)	Кадастровые номера или обозначения смежных земельных участков	Сведения о лице, представившем возражения	Реквизиты вступившего в законную силу судебного акта
	от т.	до т.				
1	2	3	4	5	6	7
326	439	—	Согласовано	04:08:040101:104		
			Согласовано	04:08:040101:198		
327	н8У	445	Согласовано	04:08:040101:107		
			Согласовано	04:08:040101:52 (04:08:040101:51)		
328	445	41	Согласовано	04:08:040101:107		
			Согласовано	04:08:040101:52 (04:08:040101:51)		
329	41	446	Согласовано	04:08:040101:107		
			Согласовано	04:08:040101:52 (04:08:040101:51)		
330	457	458	Согласовано	04:08:040101:108		
			Согласовано	04:08:040101:133		
331	458	459	Согласовано	04:08:040101:108		
			Согласовано	04:08:040101:133		
332	459	460	Согласовано	04:08:040101:108		
			Согласовано	04:08:040101:133		
333	460	461	Согласовано	04:08:040101:108		
			Согласовано	04:08:040101:133		
334	461	462	Согласовано	04:08:040101:108		
			Согласовано	04:08:040101:133		
335	462	451	Согласовано	04:08:040101:108		
			Согласовано	04:08:040101:177		
336	н1761У	н1762У	Согласовано	04:08:040101:122		
			Согласовано	04:08:040101:181		
337	н1762У	н1763У	Согласовано	04:08:040101:122		
			Согласовано	04:08:040101:181		
338	1708	н1765У	Согласовано	04:08:040101:122		
			Согласовано	04:08:040101:265		

АКТ
СОГЛАСОВАНИЯ МЕСТОПОЛОЖЕНИЯ ГРАНИЦ ЗЕМЕЛЬНЫХ УЧАСТКОВ
ПРИ ВЫПОЛНЕНИИ КОМПЛЕКСНЫХ КАДАСТРОВЫХ РАБОТ

Республика Алтай, Усть-Коксинский муниципальный район, сельское поселение Амурское, 04:08:040101
наименование субъекта Российской Федерации, муниципального образования, населенного пункта, уникальные учетные номера кадастровых кварталов, а также иные сведения, позволяющие определить местоположение территории, на которой выполняются комплексные кадастровые работы

Всего листов: 74 | Лист 27

N п/п	Обозначение части (характерной точки) границы		Результат согласования (согласовано/спорное)	Кадастровые номера или обозначения смежных земельных участков	Сведения о лице, представившем возражения	Реквизиты вступившего в законную силу судебного акта
	от т.	до т.				
1	2	3	4	5	6	7
339	н1765У	н1766У	Согласовано	04:08:040101:122		
			Согласовано	04:08:040101:265		
340	375	н1773У	Согласовано	04:08:040101:123		
			Согласовано	04:08:040101:215		
341	н1773У	н1774У	Согласовано	04:08:040101:123		
			Согласовано	04:08:040101:215		
342	н1787У	н1788У	Согласовано	04:08:040101:125		
			Согласовано	04:08:040101:128		
343	н1788У	н1789У	Согласовано	04:08:040101:125		
			Согласовано	04:08:040101:128		
344	н1789У	472	Согласовано	04:08:040101:125		
			Согласовано	04:08:040101:128		
345	591	н1790У	Согласовано	04:08:040101:126		
			Согласовано	04:08:040101:186		
346	н1790У	н1791У	Согласовано	04:08:040101:126		
			Согласовано	04:08:040101:186		
347	н1791У	601	Согласовано	04:08:040101:126		
			Согласовано	04:08:040101:186		
348	601	н1792У	Согласовано	04:08:040101:126		
			Согласовано	04:08:040101:186		
349	н1792У	600	Согласовано	04:08:040101:126		
			Согласовано	04:08:040101:186		
350	н1794У	н1795У	Согласовано	04:08:040101:126		
			Согласовано	04:08:040101:262		
351	н1795У	н1796У	Согласовано	04:08:040101:126		
			Согласовано	04:08:040101:262		

АКТ
СОГЛАСОВАНИЯ МЕСТОПОЛОЖЕНИЯ ГРАНИЦ ЗЕМЕЛЬНЫХ УЧАСТКОВ
ПРИ ВЫПОЛНЕНИИ КОМПЛЕКСНЫХ КАДАСТРОВЫХ РАБОТ

Республика Алтай, Усть-Коксинский муниципальный район, сельское поселение Амурское, 04:08:040101
наименование субъекта Российской Федерации, муниципального образования, населенного пункта, уникальные учетные номера кадастровых кварталов, а также иные сведения, позволяющие определить местоположение территории, на которой выполняются комплексные кадастровые работы

Всего листов: 74 | Лист 28

N п/п	Обозначение части (характерной точки) границы		Результат согласования (согласовано/спорное)	Кадастровые номера или обозначения смежных земельных участков	Сведения о лице, представившем возражения	Реквизиты вступившего в законную силу судебного акта
	от т.	до т.				
1	2	3	4	5	6	7
352	н1796У	н1797У	Согласовано	04:08:040101:126		
			Согласовано	04:08:040101:262		
353	н1797У	н1798У	Согласовано	04:08:040101:126		
			Согласовано	04:08:040101:262		
354	н1798У	н1799У	Согласовано	04:08:040101:126		
			Согласовано	04:08:040101:262		
355	н1799У	н1800У	Согласовано	04:08:040101:126		
			Согласовано	04:08:040101:262		
356	н1800У	н1801У	Согласовано	04:08:040101:126		
			Согласовано	04:08:040101:262		
357	н1801У	29	Согласовано	04:08:040101:126		
			Согласовано	04:08:040101:262		
358	29	н6У	Согласовано	04:08:040101:126		
			Согласовано	04:08:040101:52 (04:08:040101:50)		
359	н6У	28	Согласовано	04:08:040101:126		
			Согласовано	04:08:040101:52 (04:08:040101:50)		
360	28	27	Согласовано	04:08:040101:126		
			Согласовано	04:08:040101:52 (04:08:040101:50)		
361	н1805У	н1806У	Согласовано	04:08:040101:127		
			Согласовано	04:08:040101:213		
362	н1806У	н1807У	Согласовано	04:08:040101:127		
			Согласовано	04:08:040101:213		
363	н1807У	н1808У	Согласовано	04:08:040101:127		
			Согласовано	04:08:040101:213		
364	н1808У	н1809У	Согласовано	04:08:040101:127		
			Согласовано	04:08:040101:213		

АКТ
СОГЛАСОВАНИЯ МЕСТОПОЛОЖЕНИЯ ГРАНИЦ ЗЕМЕЛЬНЫХ УЧАСТКОВ
ПРИ ВЫПОЛНЕНИИ КОМПЛЕКСНЫХ КАДАСТРОВЫХ РАБОТ

Республика Алтай, Усть-Коксинский муниципальный район, сельское поселение Амурское, 04:08:040101
наименование субъекта Российской Федерации, муниципального образования, населенного пункта, уникальные учетные номера кадастровых кварталов, а также иные сведения, позволяющие определить местоположение территории, на которой выполняются комплексные кадастровые работы

N п/п	Обозначение части (характерной точки) границы		Результат согласования (согласовано/спорное)	Кадастровые номера или обозначения смежных земельных участков	Сведения о лице, представившем возражения	Реквизиты вступившего в законную силу судебного акта
	от т.	до т.				
1	2	3	4	5	6	7
365	н1809У	н1810У	Согласовано	04:08:040101:127		
			Согласовано	04:08:040101:213		
366	н1810У	н1811У	Согласовано	04:08:040101:127		
			Согласовано	04:08:040101:213		
367	н1812У	н1813У	Согласовано	04:08:040101:127		
			Согласовано	04:08:040101:138		
368	н1813У	н1814У	Согласовано	04:08:040101:127		
			Согласовано	04:08:040101:138		
369	н1814У	н1815У	Согласовано	04:08:040101:127		
			Согласовано	04:08:040101:138		
370	н1815У	н1802У	Согласовано	04:08:040101:127		
			Согласовано	04:08:040101:138		
371	487	488	Согласовано	04:08:040101:133		
			Согласовано	04:08:040101:177		
372	488	489	Согласовано	04:08:040101:133		
			Согласовано	04:08:040101:177		
373	489	490	Согласовано	04:08:040101:133		
			Согласовано	04:08:040101:177		
374	490	462	Согласовано	04:08:040101:133		
			Согласовано	04:08:040101:177		
375	496	497	Согласовано	04:08:040101:137		
			Согласовано	04:08:040101:329		
376	497	н1841У	Согласовано	04:08:040101:137		
			Согласовано	04:08:040101:329		
377	н1841У	491	Согласовано	04:08:040101:137		
			Согласовано	04:08:040101:329		

АКТ
СОГЛАСОВАНИЯ МЕСТОПОЛОЖЕНИЯ ГРАНИЦ ЗЕМЕЛЬНЫХ УЧАСТКОВ
ПРИ ВЫПОЛНЕНИИ КОМПЛЕКСНЫХ КАДАСТРОВЫХ РАБОТ

Республика Алтай, Усть-Коксинский муниципальный район, сельское поселение Амурское, 04:08:040101
наименование субъекта Российской Федерации, муниципального образования, населенного пункта, уникальные учетные номера кадастровых кварталов, а также иные сведения, позволяющие определить местоположение территории, на которой выполняются комплексные кадастровые работы

Всего листов: 74	Лист 30

N п/п	Обозначение части (характерной точки) границы		Результат согласования (согласовано/спорное)	Кадастровые номера или обозначения смежных земельных участков	Сведения о лице, представившем возражения	Реквизиты вступившего в законную силу судебного акта
	от т.	до т.				
1	2	3	4	5	6	7
378	н1842У	н1843У	Согласовано	04:08:040101:138		
			Согласовано	04:08:040101:1178		
379	н1843У	н1844У	Согласовано	04:08:040101:138		
			Согласовано	04:08:040101:1178		
380	н1844У	н1845У	Согласовано	04:08:040101:138		
			Согласовано	04:08:040101:1178		
381	н1845У	н1846У	Согласовано	04:08:040101:138		
			Согласовано	04:08:040101:1178		
382	н1848У	н1849У	Согласовано	04:08:040101:138		
			Согласовано	04:08:040101:232		
383	н1849У	н1850У	Согласовано	04:08:040101:138		
			Согласовано	04:08:040101:232		
384	н1850У	н1842У	Согласовано	04:08:040101:138		
			Согласовано	04:08:040101:232		
385	н1866У	н1867У	Согласовано	04:08:040101:140		
			Согласовано	04:08:040101:144		
386	н1867У	н1868У	Согласовано	04:08:040101:140		
			Согласовано	04:08:040101:144		
387	н1868У	н1869У	Согласовано	04:08:040101:140		
			Согласовано	04:08:040101:144		
388	н1870У	н1871У	Согласовано	04:08:040101:140		
			Согласовано	04:08:040101:231		
389	н1871У	н1872У	Согласовано	04:08:040101:140		
			Согласовано	04:08:040101:231		
390	н1872У	н1873У	Согласовано	04:08:040101:140		
			Согласовано	04:08:040101:231		

АКТ
СОГЛАСОВАНИЯ МЕСТОПОЛОЖЕНИЯ ГРАНИЦ ЗЕМЕЛЬНЫХ УЧАСТКОВ
ПРИ ВЫПОЛНЕНИИ КОМПЛЕКСНЫХ КАДАСТРОВЫХ РАБОТ

Республика Алтай, Усть-Коксинский муниципальный район, сельское поселение Амурское, 04:08:040101
наименование субъекта Российской Федерации, муниципального образования, населенного пункта, уникальные учетные номера кадастровых кварталов, а также иные сведения, позволяющие определить местоположение территории, на которой выполняются комплексные кадастровые работы

N п/п	Обозначение части (характерной точки) границы		Результат согласования (согласовано/спорное)	Кадастровые номера или обозначения смежных земельных участков	Сведения о лице, представившем возражения	Реквизиты вступившего в законную силу судебного акта
	от т.	до т.				
1	2	3	4	5	6	7
391	н1873У	н1874У	Согласовано	04:08:040101:140		
			Согласовано	04:08:040101:231		
392	н1874У	н1875У	Согласовано	04:08:040101:140		
			Согласовано	04:08:040101:231		
393	н1875У	н1876У	Согласовано	04:08:040101:140		
			Согласовано	04:08:040101:231		
394	н1876У	н1877У	Согласовано	04:08:040101:140		
			Согласовано	04:08:040101:231		
395	747	753	Согласовано	04:08:040101:142		
			Согласовано	04:08:040101:296		
396	753	752	Согласовано	04:08:040101:142		
			Согласовано	04:08:040101:296		
397	752	н1886У	Согласовано	04:08:040101:142		
			Согласовано	04:08:040101:296		
398	н1887У	—	Согласовано	04:08:040101:142		
			Согласовано	04:08:040101:822		
399	н1888У	н1885У	Согласовано	04:08:040101:142		
			Согласовано	04:08:040101:822		
400	937	936	Согласовано	04:08:040101:143		
			Согласовано	04:08:040101:362		
401	936	935	Согласовано	04:08:040101:143		
			Согласовано	04:08:040101:362		
402	935	934	Согласовано	04:08:040101:143		
			Согласовано	04:08:040101:362		
403	934	933	Согласовано	04:08:040101:143		
			Согласовано	04:08:040101:362		

АКТ
СОГЛАСОВАНИЯ МЕСТОПОЛОЖЕНИЯ ГРАНИЦ ЗЕМЕЛЬНЫХ УЧАСТКОВ
ПРИ ВЫПОЛНЕНИИ КОМПЛЕКСНЫХ КАДАСТРОВЫХ РАБОТ

Республика Алтай, Усть-Коксинский муниципальный район, сельское поселение Амурское, 04:08:040101
наименование субъекта Российской Федерации, муниципального образования, населенного пункта, уникальные учетные номера кадастровых кварталов, а также иные сведения, позволяющие определить местоположение территории, на которой выполняются комплексные кадастровые работы

N п/п	Обозначение части (характерной точки) границы		Результат согласования (согласовано/спорное)	Кадастровые номера или обозначения смежных земельных участков	Сведения о лице, представившем возражения	Реквизиты вступившего в законную силу судебного акта
	от т.	до т.				
1	2	3	4	5	6	7
404	н1895У	н1896У	Согласовано	04:08:040101:149		
			Согласовано	04:08:040101:189		
405	н1896У	н1897У	Согласовано	04:08:040101:149		
			Согласовано	04:08:040101:189		
406	н1897У	н1898У	Согласовано	04:08:040101:149		
			Согласовано	04:08:040101:238 (2)		
407	н1898У	н1899У	Согласовано	04:08:040101:149		
			Согласовано	04:08:040101:200		
408	н1899У	н1900У	Согласовано	04:08:040101:149		
			Согласовано	04:08:040101:200		
409	н1900У	н1901У	Согласовано	04:08:040101:149		
			Согласовано	04:08:040101:200		
410	н1901У	н1902У	Согласовано	04:08:040101:149		
			Согласовано	04:08:040101:200		
411	503	504	Согласовано	04:08:040101:150		
			Согласовано	04:08:040101:236		
412	504	505	Согласовано	04:08:040101:150		
			Согласовано	04:08:040101:236		
413	505	506	Согласовано	04:08:040101:150		
			Согласовано	04:08:040101:236		
414	506	507	Согласовано	04:08:040101:150		
			Согласовано	04:08:040101:236		
415	511	512	Согласовано	04:08:040101:150		
			Согласовано	04:08:040101:245		
416	512	498	Согласовано	04:08:040101:150		
			Согласовано	04:08:040101:245		

АКТ
СОГЛАСОВАНИЯ МЕСТОПОЛОЖЕНИЯ ГРАНИЦ ЗЕМЕЛЬНЫХ УЧАСТКОВ
ПРИ ВЫПОЛНЕНИИ КОМПЛЕКСНЫХ КАДАСТРОВЫХ РАБОТ

Республика Алтай, Усть-Коксинский муниципальный район, сельское поселение Амурское, 04:08:040101
наименование субъекта Российской Федерации, муниципального образования, населенного пункта, уникальные учетные номера кадастровых кварталов, а также иные сведения, позволяющие определить местоположение территории, на которой выполняются комплексные кадастровые работы

Всего листов: 74 | Лист 33

N п/п	Обозначение части (характерной точки) границы		Результат согласования (согласовано/спорное)	Кадастровые номера или обозначения смежных земельных участков	Сведения о лице, представившем возражения	Реквизиты вступившего в законную силу судебного акта
	от т.	до т.				
1	2	3	4	5	6	7
417	н1912У	1137	Согласовано	04:08:040101:153		
			Согласовано	04:08:040101:917		
418	н1914У	н1915У	Согласовано	04:08:040101:153		
			Согласовано	04:08:040101:204		
419	н1915У	н1916У	Согласовано	04:08:040101:153		
			Согласовано	04:08:040101:204		
420	н1916У	н1917У	Согласовано	04:08:040101:153		
			Согласовано	04:08:040101:204		
421	н1917У	176	Согласовано	04:08:040101:153		
			Согласовано	04:08:040101:204		
422	1940	н1921У	Согласовано	04:08:040101:154		
			Согласовано	04:08:040101:169 (1)		
423	н1921У	н1922У	Согласовано	04:08:040101:154		
			Согласовано	04:08:040101:169 (1)		
424	1485	—	Согласовано	04:08:040101:155		
			Согласовано	04:08:040101:209		
425	1485	н1924У	Согласовано	04:08:040101:155		
			Согласовано	04:08:040101:363		
426	н1924У	н1925У	Согласовано	04:08:040101:155		
			Согласовано	04:08:040101:363		
427	н1925У	н1926У	Согласовано	04:08:040101:155		
			Согласовано	04:08:040101:363		
428	н1926У	н1927У	Согласовано	04:08:040101:155		
			Согласовано	04:08:040101:363		
429	н1927У	н1928У	Согласовано	04:08:040101:155		
			Согласовано	04:08:040101:363		

АКТ
СОГЛАСОВАНИЯ МЕСТОПОЛОЖЕНИЯ ГРАНИЦ ЗЕМЕЛЬНЫХ УЧАСТКОВ
ПРИ ВЫПОЛНЕНИИ КОМПЛЕКСНЫХ КАДАСТРОВЫХ РАБОТ

Республика Алтай, Усть-Коксинский муниципальный район, сельское поселение Амурское, 04:08:040101
наименование субъекта Российской Федерации, муниципального образования, населенного пункта, уникальные учетные номера кадастровых кварталов, а также иные сведения, позволяющие определить местоположение территории, на которой выполняются комплексные кадастровые работы

Всего листов: 74	Лист 34

N п/п	Обозначение части (характерной точки) границы		Результат согласования (согласовано/спорное)	Кадастровые номера или обозначения смежных земельных участков	Сведения о лице, представившем возражения	Реквизиты вступившего в законную силу судебного акта
	от т.	до т.				
1	2	3	4	5	6	7
430	н1929У	н1930У	Согласовано	04:08:040101:155		
			Согласовано	04:08:040101:1206		
431	н1930У	н1931У	Согласовано	04:08:040101:155		
			Согласовано	04:08:040101:1206		
432	н1931У	н1932У	Согласовано	04:08:040101:155		
			Согласовано	04:08:040101:1206		
433	н1932У	н1933У	Согласовано	04:08:040101:155		
			Согласовано	04:08:040101:1206		
434	н1933У	н1934У	Согласовано	04:08:040101:155		
			Согласовано	04:08:040101:1206		
435	н1934У	1489	Согласовано	04:08:040101:155		
			Согласовано	04:08:040101:1206		
436	1697	199	Согласовано	04:08:040101:156		
			Согласовано	04:08:040101:181		
437	530	1100	Согласовано	04:08:040101:157		
			Согласовано	04:08:040101:333		
438	1100	531	Согласовано	04:08:040101:157		
			Согласовано	04:08:040101:1175		
439	531	532	Согласовано	04:08:040101:157		
			Согласовано	04:08:040101:1175		
440	532	533	Согласовано	04:08:040101:157		
			Согласовано	04:08:040101:1175		
441	н1947У	н1948У	Согласовано	04:08:040101:158		
			Согласовано	04:08:040101:349		
442	н1948У	н1949У	Согласовано	04:08:040101:158		
			Согласовано	04:08:040101:349		

АКТ
СОГЛАСОВАНИЯ МЕСТОПОЛОЖЕНИЯ ГРАНИЦ ЗЕМЕЛЬНЫХ УЧАСТКОВ
ПРИ ВЫПОЛНЕНИИ КОМПЛЕКСНЫХ КАДАСТРОВЫХ РАБОТ

Республика Алтай, Усть-Коксинский муниципальный район, сельское поселение Амурское, 04:08:040101
наименование субъекта Российской Федерации, муниципального образования, населенного пункта, уникальные учетные номера кадастровых кварталов, а также иные сведения, позволяющие определить местоположение территории, на которой выполняются комплексные кадастровые работы

N п/п	Обозначение части (характерной точки) границы		Результат согласования (согласовано/спорное)	Кадастровые номера или обозначения смежных земельных участков	Сведения о лице, представившем возражения	Реквизиты вступившего в законную силу судебного акта
	от т.	до т.				
1	2	3	4	5	6	7
443	н1949У	н1950У	Согласовано	04:08:040101:158		
			Согласовано	04:08:040101:349		
444	н1950У	н1951У	Согласовано	04:08:040101:158		
			Согласовано	04:08:040101:349		
445	н1951У	н1952У	Согласовано	04:08:040101:158		
			Согласовано	04:08:040101:349		
446	н1959У	н1960У	Согласовано	04:08:040101:159		
			Согласовано	04:08:040101:219		
447	н1960У	н1961У	Согласовано	04:08:040101:159		
			Согласовано	04:08:040101:219		
448	н1961У	н1962У	Согласовано	04:08:040101:159		
			Согласовано	04:08:040101:219		
449	н1962У	н1963У	Согласовано	04:08:040101:159		
			Согласовано	04:08:040101:219		
450	н1963У	н1964У	Согласовано	04:08:040101:159		
			Согласовано	04:08:040101:219		
451	н1965У	н1966У	Согласовано	04:08:040101:159		
			Согласовано	04:08:040101:234		
452	н1966У	н1967У	Согласовано	04:08:040101:159		
			Согласовано	04:08:040101:234		
453	н1967У	н1968У	Согласовано	04:08:040101:159		
			Согласовано	04:08:040101:234		
454	н1968У	н1969У	Согласовано	04:08:040101:159		
			Согласовано	04:08:040101:234		
455	н1969У	н1970У	Согласовано	04:08:040101:159		
			Согласовано	04:08:040101:234		

АКТ
СОГЛАСОВАНИЯ МЕСТОПОЛОЖЕНИЯ ГРАНИЦ ЗЕМЕЛЬНЫХ УЧАСТКОВ
ПРИ ВЫПОЛНЕНИИ КОМПЛЕКСНЫХ КАДАСТРОВЫХ РАБОТ

Республика Алтай, Усть-Коксинский муниципальный район, сельское поселение Амурское, 04:08:040101
наименование субъекта Российской Федерации, муниципального образования, населенного пункта, уникальные учетные номера кадастровых кварталов, а также иные сведения, позволяющие определить местоположение территории, на которой выполняются комплексные кадастровые работы

N п/п	Обозначение части (характерной точки) границы		Результат согласования (согласовано/спорное)	Кадастровые номера или обозначения смежных земельных участков	Сведения о лице, представившем возражения	Реквизиты вступившего в законную силу судебного акта
	от т.	до т.				
1	2	3	4	5	6	7
456	н1970У	н1971У	Согласовано	04:08:040101:159		
			Согласовано	04:08:040101:234		
457	н1971У	н1972У	Согласовано	04:08:040101:159		
			Согласовано	04:08:040101:234		
458	н1972У	н1973У	Согласовано	04:08:040101:159		
			Согласовано	04:08:040101:234		
459	н1973У	н1974У	Согласовано	04:08:040101:159		
			Согласовано	04:08:040101:234		
460	н1974У	н1975У	Согласовано	04:08:040101:159		
			Согласовано	04:08:040101:234		
461	н1975У	н1957У	Согласовано	04:08:040101:159		
			Согласовано	04:08:040101:234		
462	н1976У	680	Согласовано	04:08:040101:160		
			Согласовано	04:08:040101:216		
463	680	н1977У	Согласовано	04:08:040101:160		
			Согласовано	04:08:040101:216		
464	н1977У	н1978У	Согласовано	04:08:040101:160		
			Согласовано	04:08:040101:216		
465	н1978У	н1979У	Согласовано	04:08:040101:160		
			Согласовано	04:08:040101:216		
466	н1979У	н1980У	Согласовано	04:08:040101:160		
			Согласовано	04:08:040101:216		
467	н1983У	—	Согласовано	04:08:040101:161		
			Согласовано	04:08:040101:1173		
468	н1985У	н1986У	Согласовано	04:08:040101:161		
			Согласовано	04:08:040101:1173		

АКТ
СОГЛАСОВАНИЯ МЕСТОПОЛОЖЕНИЯ ГРАНИЦ ЗЕМЕЛЬНЫХ УЧАСТКОВ
ПРИ ВЫПОЛНЕНИИ КОМПЛЕКСНЫХ КАДАСТРОВЫХ РАБОТ

Республика Алтай, Усть-Коксинский муниципальный район, сельское поселение Амурское, 04:08:040101
наименование субъекта Российской Федерации, муниципального образования, населенного пункта, уникальные учетные номера кадастровых кварталов, а также иные сведения, позволяющие определить местоположение территории, на которой выполняются комплексные кадастровые работы

Всего листов: 74 | Лист 37

N п/п	Обозначение части (характерной точки) границы		Результат согласования (согласовано/спорное)	Кадастровые номера или обозначения смежных земельных участков	Сведения о лице, представившем возражения	Реквизиты вступившего в законную силу судебного акта
	от т.	до т.				
1	2	3	4	5	6	7
469	н1986У	н1987У	Согласовано	04:08:040101:161		
			Согласовано	04:08:040101:1173		
470	н1987У	н1988У	Согласовано	04:08:040101:161		
			Согласовано	04:08:040101:1173		
471	н1988У	н1989У	Согласовано	04:08:040101:161		
			Согласовано	04:08:040101:1173		
472	н1989У	н1990У	Согласовано	04:08:040101:161		
			Согласовано	04:08:040101:1173		
473	н1992У	н1993У	Согласовано	04:08:040101:162		
			Согласовано	04:08:040101:400		
474	н1993У	н1994У	Согласовано	04:08:040101:162		
			Согласовано	04:08:040101:400		
475	н2004У	н2005У	Согласовано	04:08:040101:163		
			Согласовано	04:08:040101:250		
476	н2005У	н2006У	Согласовано	04:08:040101:163		
			Согласовано	04:08:040101:250		
477	н2006У	н2007У	Согласовано	04:08:040101:163		
			Согласовано	04:08:040101:250		
478	н2016У	н2017У	Согласовано	04:08:040101:165		
			Согласовано	04:08:040101:820		
479	н2017У	н2018У	Согласовано	04:08:040101:165		
			Согласовано	04:08:040101:820		
480	н2018У	н2019У	Согласовано	04:08:040101:165		
			Согласовано	04:08:040101:820		
481	н2019У	н2020У	Согласовано	04:08:040101:165		
			Согласовано	04:08:040101:820		

АКТ
СОГЛАСОВАНИЯ МЕСТОПОЛОЖЕНИЯ ГРАНИЦ ЗЕМЕЛЬНЫХ УЧАСТКОВ
ПРИ ВЫПОЛНЕНИИ КОМПЛЕКСНЫХ КАДАСТРОВЫХ РАБОТ

Республика Алтай, Усть-Коксинский муниципальный район, сельское поселение Амурское, 04:08:040101
наименование субъекта Российской Федерации, муниципального образования, населенного пункта, уникальные учетные номера кадастровых кварталов, а также иные сведения, позволяющие определить местоположение территории, на которой выполняются комплексные кадастровые работы

N п/п	Обозначение части (характерной точки) границы		Результат согласования (согласовано/спорное)	Кадастровые номера или обозначения смежных земельных участков	Сведения о лице, представившем возражения	Реквизиты вступившего в законную силу судебного акта
	от т.	до т.				
1	2	3	4	5	6	7
482	н2020У	н1664У	Согласовано	04:08:040101:165		
			Согласовано	04:08:040101:820		
483	н2034У	н2025У	Согласовано	04:08:040101:167		
			Согласовано	04:08:040101:369		
484	567	568	Согласовано	04:08:040101:168		
			Согласовано	04:08:040101:1196		
485	568	569	Согласовано	04:08:040101:168		
			Согласовано	04:08:040101:1196		
486	569	570	Согласовано	04:08:040101:168		
			Согласовано	04:08:040101:1196		
487	570	н2035У	Согласовано	04:08:040101:168		
			Согласовано	04:08:040101:1196		
488	н2035У	н2036У	Согласовано	04:08:040101:168		
			Согласовано	04:08:040101:1196		
489	н2036У	571	Согласовано	04:08:040101:168		
			Согласовано	04:08:040101:1196		
490	576	н2037У	Согласовано	04:08:040101:168		
			Согласовано	04:08:040101:336		
491	н2037У	н2038У	Согласовано	04:08:040101:168		
			Согласовано	04:08:040101:336		
492	н2038У	н2039У	Согласовано	04:08:040101:168		
			Согласовано	04:08:040101:336		
493	н2039У	577	Согласовано	04:08:040101:168		
			Согласовано	04:08:040101:336		
494	577	565	Согласовано	04:08:040101:168		
			Согласовано	04:08:040101:336		

АКТ
СОГЛАСОВАНИЯ МЕСТОПОЛОЖЕНИЯ ГРАНИЦ ЗЕМЕЛЬНЫХ УЧАСТКОВ
ПРИ ВЫПОЛНЕНИИ КОМПЛЕКСНЫХ КАДАСТРОВЫХ РАБОТ

Республика Алтай, Усть-Коксинский муниципальный район, сельское поселение Амурское, 04:08:040101
наименование субъекта Российской Федерации, муниципального образования, населенного пункта, уникальные учетные номера кадастровых кварталов, а также иные сведения, позволяющие определить местоположение территории, на которой выполняются комплексные кадастровые работы

N п/п	Обозначение части (характерной точки) границы		Результат согласования (согласовано/спорное)	Кадастровые номера или обозначения смежных земельных участков	Сведения о лице, представившем возражения	Реквизиты вступившего в законную силу судебного акта
	от т.	до т.				
1	2	3	4	5	6	7
495	586	—	Согласовано	04:08:040101:173		
			Согласовано	04:08:040101:229		
496	588	589	Согласовано	04:08:040101:173		
			Согласовано	04:08:040101:229		
497	589	н2060У	Согласовано	04:08:040101:173		
			Согласовано	04:08:040101:229		
498	н2060У	590	Согласовано	04:08:040101:173		
			Согласовано	04:08:040101:229		
499	590	н2061У	Согласовано	04:08:040101:173		
			Согласовано	04:08:040101:229		
500	н2061У	578	Согласовано	04:08:040101:173		
			Согласовано	04:08:040101:229		
501	н2069У	н2070У	Согласовано	04:08:040101:177		
			Согласовано	04:08:040101:188		
502	н2070У	н2071У	Согласовано	04:08:040101:177		
			Согласовано	04:08:040101:188		
503	н2071У	н2072У	Согласовано	04:08:040101:177		
			Согласовано	04:08:040101:188		
504	н2072У	н2073У	Согласовано	04:08:040101:177		
			Согласовано	04:08:040101:188		
505	н2073У	н2074У	Согласовано	04:08:040101:177		
			Согласовано	04:08:040101:188		
506	н2074У	н2062У	Согласовано	04:08:040101:177		
			Согласовано	04:08:040101:188		
507	1132	н2075У	Согласовано	04:08:040101:178 (1)		
			Согласовано	04:08:040101:823		

АКТ
СОГЛАСОВАНИЯ МЕСТОПОЛОЖЕНИЯ ГРАНИЦ ЗЕМЕЛЬНЫХ УЧАСТКОВ
ПРИ ВЫПОЛНЕНИИ КОМПЛЕКСНЫХ КАДАСТРОВЫХ РАБОТ

Республика Алтай, Усть-Коксинский муниципальный район, сельское поселение Амурское, 04:08:040101
наименование субъекта Российской Федерации, муниципального образования, населенного пункта, уникальные учетные номера кадастровых кварталов, а также иные сведения, позволяющие определить местоположение территории, на которой выполняются комплексные кадастровые работы

N п/п	Обозначение части (характерной точки) границы		Результат согласования (согласовано/спорное)	Кадастровые номера или обозначения смежных земельных участков	Сведения о лице, представившем возражения	Реквизиты вступившего в законную силу судебного акта
	от т.	до т.				
1	2	3	4	5	6	7
508	1132	—	Согласовано	04:08:040101:178 (1)		
			Согласовано	04:08:040101:917		
509	н2075У	н2076У	Согласовано	04:08:040101:178 (1)		
			Согласовано	04:08:040101:823		
510	н2082У	н2083У	Согласовано	04:08:040101:179		
			Согласовано	04:08:040101:374		
511	н2083У	н2084У	Согласовано	04:08:040101:179		
			Согласовано	04:08:040101:374		
512	н2084У	н2085У	Согласовано	04:08:040101:179		
			Согласовано	04:08:040101:374		
513	н2085У	н2086У	Согласовано	04:08:040101:179		
			Согласовано	04:08:040101:374		
514	н2086У	н2087У	Согласовано	04:08:040101:179		
			Согласовано	04:08:040101:374		
515	н2107У	н2108У	Согласовано	04:08:040101:183		
			Согласовано	04:08:040101:191		
516	н2111У	н2112У	Согласовано	04:08:040101:183		
			Согласовано	04:08:040101:184		
517	н2112У	н2113У	Согласовано	04:08:040101:183		
			Согласовано	04:08:040101:184		
518	н2113У	н2103У	Согласовано	04:08:040101:183		
			Согласовано	04:08:040101:184		
519	957	н2118У	Согласовано	04:08:040101:184		
			Согласовано	04:08:040101:377		
520	н2118У	н2119У	Согласовано	04:08:040101:184		
			Согласовано	04:08:040101:377		

АКТ
СОГЛАСОВАНИЯ МЕСТОПОЛОЖЕНИЯ ГРАНИЦ ЗЕМЕЛЬНЫХ УЧАСТКОВ
ПРИ ВЫПОЛНЕНИИ КОМПЛЕКСНЫХ КАДАСТРОВЫХ РАБОТ

Республика Алтай, Усть-Коксинский муниципальный район, сельское поселение Амурское, 04:08:040101
наименование субъекта Российской Федерации, муниципального образования, населенного пункта, уникальные учетные номера кадастровых кварталов, а также иные сведения, позволяющие определить местоположение территории, на которой выполняются комплексные кадастровые работы

Всего листов: 74	Лист 41

N п/п	Обозначение части (характерной точки) границы		Результат согласования (согласовано/спорное)	Кадастровые номера или обозначения смежных земельных участков	Сведения о лице, представившем возражения	Реквизиты вступившего в законную силу судебного акта
	от т.	до т.				
1	2	3	4	5	6	7
521	н2119У	956	Согласовано	04:08:040101:184		
			Согласовано	04:08:040101:377		
522	592	593	Согласовано	04:08:040101:186		
			Согласовано	04:08:040101:385		
523	593	594	Согласовано	04:08:040101:186		
			Согласовано	04:08:040101:385		
524	594	595	Согласовано	04:08:040101:186		
			Согласовано	04:08:040101:385		
525	595	596	Согласовано	04:08:040101:186		
			Согласовано	04:08:040101:385		
526	596	597	Согласовано	04:08:040101:186		
			Согласовано	04:08:040101:385		
527	597	598	Согласовано	04:08:040101:186		
			Согласовано	04:08:040101:385		
528	598	977	Согласовано	04:08:040101:186		
			Согласовано	04:08:040101:385		
529	н2121У	н2122У	Согласовано	04:08:040101:187		
			Согласовано	04:08:040101:316		
530	н2124У	н2125У	Согласовано	04:08:040101:187		
			Согласовано	04:08:040101:1215		
531	н2125У	н2126У	Согласовано	04:08:040101:187		
			Согласовано	04:08:040101:1215		
532	н2126У	н2127У	Согласовано	04:08:040101:187		
			Согласовано	04:08:040101:1215		
533	н2127У	н2128У	Согласовано	04:08:040101:187		
			Согласовано	04:08:040101:1215		

АКТ
СОГЛАСОВАНИЯ МЕСТОПОЛОЖЕНИЯ ГРАНИЦ ЗЕМЕЛЬНЫХ УЧАСТКОВ
ПРИ ВЫПОЛНЕНИИ КОМПЛЕКСНЫХ КАДАСТРОВЫХ РАБОТ

Республика Алтай, Усть-Коксинский муниципальный район, сельское поселение Амурское, 04:08:040101
наименование субъекта Российской Федерации, муниципального образования, населенного пункта, уникальные учетные номера кадастровых кварталов, а также иные сведения, позволяющие определить местоположение территории, на которой выполняются комплексные кадастровые работы

Всего листов: 74 | Лист 42

N п/п	Обозначение части (характерной точки) границы		Результат согласования (согласовано/спорное)	Кадастровые номера или обозначения смежных земельных участков	Сведения о лице, представившем возражения	Реквизиты вступившего в законную силу судебного акта
	от т.	до т.				
1	2	3	4	5	6	7
534	н2128У	н2120У	Согласовано	04:08:040101:187		
			Согласовано	04:08:040101:1215		
535	н2134У	н2135У	Согласовано	04:08:040101:188		
			Согласовано	04:08:040101:1173		
536	н2138У	н2139У	Согласовано	04:08:040101:189		
			Согласовано	04:08:040101:812		
537	н2139У	н2140У	Согласовано	04:08:040101:189		
			Согласовано	04:08:040101:812		
538	н2140У	н2141У	Согласовано	04:08:040101:189		
			Согласовано	04:08:040101:812		
539	н2141У	6	Согласовано	04:08:040101:189		
			Согласовано	04:08:040101:812		
540	6	н1897У	Согласовано	04:08:040101:189		
			Согласовано	04:08:040101:238 (2)		
541	605	604	Согласовано	04:08:040101:191		
			Согласовано	04:08:040101:193		
542	604	н2152У	Согласовано	04:08:040101:191		
			Согласовано	04:08:040101:193		
543	н2152У	603	Согласовано	04:08:040101:191		
			Согласовано	04:08:040101:193		
544	603	602	Согласовано	04:08:040101:191		
			Согласовано	04:08:040101:193		
545	н2159У	н2160У	Согласовано	04:08:040101:192		
			Согласовано	04:08:040101:226		
546	н2160У	н2161У	Согласовано	04:08:040101:192		
			Согласовано	04:08:040101:226		

АКТ
СОГЛАСОВАНИЯ МЕСТОПОЛОЖЕНИЯ ГРАНИЦ ЗЕМЕЛЬНЫХ УЧАСТКОВ
ПРИ ВЫПОЛНЕНИИ КОМПЛЕКСНЫХ КАДАСТРОВЫХ РАБОТ

Республика Алтай, Усть-Коксинский муниципальный район, сельское поселение Амурское, 04:08:040101
наименование субъекта Российской Федерации, муниципального образования, населенного пункта, уникальные учетные номера кадастровых кварталов, а также иные сведения, позволяющие определить местоположение территории, на которой выполняются комплексные кадастровые работы

N п/п	Обозначение части (характерной точки) границы		Результат согласования (согласовано/спорное)	Кадастровые номера или обозначения смежных земельных участков	Сведения о лице, представившем возражения	Реквизиты вступившего в законную силу судебного акта
	от т.	до т.				
1	2	3	4	5	6	7
547	606	607	Согласовано	04:08:040101:193		
			Согласовано	04:08:040101:220		
548	607	608	Согласовано	04:08:040101:193		
			Согласовано	04:08:040101:220		
549	608	609	Согласовано	04:08:040101:193		
			Согласовано	04:08:040101:220		
550	н2169У	н2170У	Согласовано	04:08:040101:194		
			Согласовано	04:08:040101:1215		
551	н2170У	н2171У	Согласовано	04:08:040101:194		
			Согласовано	04:08:040101:1215		
552	н2171У	н2172У	Согласовано	04:08:040101:194		
			Согласовано	04:08:040101:1215		
553	н2177У	н2178У	Согласовано	04:08:040101:194		
			Согласовано	04:08:040101:203		
554	н2178У	н2179У	Согласовано	04:08:040101:194		
			Согласовано	04:08:040101:203		
555	н2179У	н2180У	Согласовано	04:08:040101:194		
			Согласовано	04:08:040101:203		
556	н2180У	н2181У	Согласовано	04:08:040101:194		
			Согласовано	04:08:040101:203		
557	н2181У	н2182У	Согласовано	04:08:040101:194		
			Согласовано	04:08:040101:203		
558	н2182У	н2183У	Согласовано	04:08:040101:194		
			Согласовано	04:08:040101:203		
559	н2183У	н2184У	Согласовано	04:08:040101:194		
			Согласовано	04:08:040101:203		

АКТ
СОГЛАСОВАНИЯ МЕСТОПОЛОЖЕНИЯ ГРАНИЦ ЗЕМЕЛЬНЫХ УЧАСТКОВ
ПРИ ВЫПОЛНЕНИИ КОМПЛЕКСНЫХ КАДАСТРОВЫХ РАБОТ

Республика Алтай, Усть-Коксинский муниципальный район, сельское поселение Амурское, 04:08:040101
наименование субъекта Российской Федерации, муниципального образования, населенного пункта, уникальные учетные номера кадастровых кварталов, а также иные сведения, позволяющие определить местоположение территории, на которой выполняются комплексные кадастровые работы

N п/п	Обозначение части (характерной точки) границы		Результат согласования (согласовано/спорное)	Кадастровые номера или обозначения смежных земельных участков	Сведения о лице, представившем возражения	Реквизиты вступившего в законную силу судебного акта
	от т.	до т.				
1	2	3	4	5	6	7
560	н2184У	н2167У	Согласовано	04:08:040101:194		
			Согласовано	04:08:040101:203		
561	344	—	Согласовано	04:08:040101:196		
			Согласовано	04:08:040101:351		
562	н2197У	н2198У	Согласовано	04:08:040101:197		
			Согласовано	04:08:040101:395		
563	н2198У	н2199У	Согласовано	04:08:040101:197		
			Согласовано	04:08:040101:395		
564	н2199У	н2200У	Согласовано	04:08:040101:197		
			Согласовано	04:08:040101:396		
565	н2200У	н2201У	Согласовано	04:08:040101:197		
			Согласовано	04:08:040101:396		
566	н2201У	н2202У	Согласовано	04:08:040101:197		
			Согласовано	04:08:040101:396		
567	н2202У	н2203У	Согласовано	04:08:040101:197		
			Согласовано	04:08:040101:396		
568	н2203У	н2204У	Согласовано	04:08:040101:197		
			Согласовано	04:08:040101:396		
569	н2204У	н2205У	Согласовано	04:08:040101:197		
			Согласовано	04:08:040101:396		
570	н2205У	н2206У	Согласовано	04:08:040101:197		
			Согласовано	04:08:040101:396		
571	н2206У	н2207У	Согласовано	04:08:040101:197		
			Согласовано	04:08:040101:396		
572	н2207У	н2208У	Согласовано	04:08:040101:197		
			Согласовано	04:08:040101:396		

АКТ
СОГЛАСОВАНИЯ МЕСТОПОЛОЖЕНИЯ ГРАНИЦ ЗЕМЕЛЬНЫХ УЧАСТКОВ
ПРИ ВЫПОЛНЕНИИ КОМПЛЕКСНЫХ КАДАСТРОВЫХ РАБОТ

Республика Алтай, Усть-Коксинский муниципальный район, сельское поселение Амурское, 04:08:040101
наименование субъекта Российской Федерации, муниципального образования, населенного пункта, уникальные учетные номера кадастровых кварталов, а также иные сведения, позволяющие определить местоположение территории, на которой выполняются комплексные кадастровые работы

N п/п	Обозначение части (характерной точки) границы		Результат согласования (согласовано/спорное)	Кадастровые номера или обозначения смежных земельных участков	Сведения о лице, представившем возражения	Реквизиты вступившего в законную силу судебного акта
	от т.	до т.				
1	2	3	4	5	6	7
573	н2208У	н2209У	Согласовано	04:08:040101:197		
			Согласовано	04:08:040101:396		
574	н2209У	н2191У	Согласовано	04:08:040101:197		
			Согласовано	04:08:040101:396		
575	н1898У	—	Согласовано	04:08:040101:200		
			Согласовано	04:08:040101:238 (2)		
576	н2210У	—	Согласовано	04:08:040101:200		
			Согласовано	04:08:040101:238 (2)		
577	н2210У	н2211У	Согласовано	04:08:040101:200		
			Согласовано	04:08:040101:207		
578	н2212У	н2213У	Согласовано	04:08:040101:200		
			Согласовано	04:08:040101:207		
579	н2213У	н2214У	Согласовано	04:08:040101:200		
			Согласовано	04:08:040101:207		
580	н2233У	н2234У	Согласовано	04:08:040101:201		
			Согласовано	04:08:040101:235		
581	н2234У	н2235У	Согласовано	04:08:040101:201		
			Согласовано	04:08:040101:235		
582	н2235У	н2236У	Согласовано	04:08:040101:201		
			Согласовано	04:08:040101:235		
583	н2236У	н2237У	Согласовано	04:08:040101:201		
			Согласовано	04:08:040101:235		
584	н2237У	н2238У	Согласовано	04:08:040101:201		
			Согласовано	04:08:040101:383		
585	н2239У	н2240У	Согласовано	04:08:040101:201		
			Согласовано	04:08:040101:316		

АКТ
СОГЛАСОВАНИЯ МЕСТОПОЛОЖЕНИЯ ГРАНИЦ ЗЕМЕЛЬНЫХ УЧАСТКОВ
ПРИ ВЫПОЛНЕНИИ КОМПЛЕКСНЫХ КАДАСТРОВЫХ РАБОТ

Республика Алтай, Усть-Коксинский муниципальный район, сельское поселение Амурское, 04:08:040101
наименование субъекта Российской Федерации, муниципального образования, населенного пункта, уникальные учетные номера кадастровых кварталов, а также иные сведения, позволяющие определить местоположение территории, на которой выполняются комплексные кадастровые работы

N п/п	Обозначение части (характерной точки) границы		Результат согласования (согласовано/спорное)	Кадастровые номера или обозначения смежных земельных участков	Сведения о лице, представившем возражения	Реквизиты вступившего в законную силу судебного акта
	от т.	до т.				
1	2	3	4	5	6	7
586	н2240У	н2241У	Согласовано	04:08:040101:201		
			Согласовано	04:08:040101:316		
587	н2241У	н2242У	Согласовано	04:08:040101:201		
			Согласовано	04:08:040101:316		
588	н2242У	н2243У	Согласовано	04:08:040101:201		
			Согласовано	04:08:040101:316		
589	н2243У	н2232У	Согласовано	04:08:040101:201		
			Согласовано	04:08:040101:316		
590	1724	—	Согласовано	04:08:040101:204		
			Согласовано	04:08:040101:378		
591	1724	н2254У	Согласовано	04:08:040101:204		
			Согласовано	04:08:040101:415		
592	н2256У	н2257У	Согласовано	04:08:040101:205		
			Согласовано	04:08:040101:306		
593	н2257У	н2258У	Согласовано	04:08:040101:205		
			Согласовано	04:08:040101:306		
594	н2258У	н2259У	Согласовано	04:08:040101:205		
			Согласовано	04:08:040101:306		
595	н2259У	н2260У	Согласовано	04:08:040101:205		
			Согласовано	04:08:040101:306		
596	н2260У	н2261У	Согласовано	04:08:040101:205		
			Согласовано	04:08:040101:306		
597	н2261У	810	Согласовано	04:08:040101:205		
			Согласовано	04:08:040101:306		
598	810	н2262У	Согласовано	04:08:040101:205		
			Согласовано	04:08:040101:358		

АКТ
СОГЛАСОВАНИЯ МЕСТОПОЛОЖЕНИЯ ГРАНИЦ ЗЕМЕЛЬНЫХ УЧАСТКОВ
ПРИ ВЫПОЛНЕНИИ КОМПЛЕКСНЫХ КАДАСТРОВЫХ РАБОТ

Республика Алтай, Усть-Коксинский муниципальный район, сельское поселение Амурское, 04:08:040101
наименование субъекта Российской Федерации, муниципального образования, населенного пункта, уникальные учетные номера кадастровых кварталов, а также иные сведения, позволяющие определить местоположение территории, на которой выполняются комплексные кадастровые работы

N п/п	Обозначение части (характерной точки) границы		Результат согласования (согласовано/спорное)	Кадастровые номера или обозначения смежных земельных участков	Сведения о лице, представившем возражения	Реквизиты вступившего в законную силу судебного акта
	от т.	до т.				
1	2	3	4	5	6	7
599	810	—	Согласовано	04:08:040101:205		
			Согласовано	04:08:040101:361		
600	н2262У	н2263У	Согласовано	04:08:040101:205		
			Согласовано	04:08:040101:358		
601	637	638	Согласовано	04:08:040101:206		
			Согласовано	04:08:040101:352		
602	638	639	Согласовано	04:08:040101:206		
			Согласовано	04:08:040101:352		
603	639	640	Согласовано	04:08:040101:206		
			Согласовано	04:08:040101:352		
604	640	641	Согласовано	04:08:040101:206		
			Согласовано	04:08:040101:352		
605	641	642	Согласовано	04:08:040101:206		
			Согласовано	04:08:040101:352		
606	654	655	Согласовано	04:08:040101:207		
			Согласовано	04:08:040101:238 (2)		
607	655	656	Согласовано	04:08:040101:207		
			Согласовано	04:08:040101:238 (2)		
608	656	н2266У	Согласовано	04:08:040101:207		
			Согласовано	04:08:040101:387		
609	н2266У	657	Согласовано	04:08:040101:207		
			Согласовано	04:08:040101:387		
610	657	658	Согласовано	04:08:040101:207		
			Согласовано	04:08:040101:267		
611	658	659	Согласовано	04:08:040101:207		
			Согласовано	04:08:040101:269		

АКТ
СОГЛАСОВАНИЯ МЕСТОПОЛОЖЕНИЯ ГРАНИЦ ЗЕМЕЛЬНЫХ УЧАСТКОВ
ПРИ ВЫПОЛНЕНИИ КОМПЛЕКСНЫХ КАДАСТРОВЫХ РАБОТ

Республика Алтай, Усть-Коксинский муниципальный район, сельское поселение Амурское, 04:08:040101
наименование субъекта Российской Федерации, муниципального образования, населенного пункта, уникальные учетные номера кадастровых кварталов, а также иные сведения, позволяющие определить местоположение территории, на которой выполняются комплексные кадастровые работы

N п/п	Обозначение части (характерной точки) границы		Результат согласования (согласовано/спорное)	Кадастровые номера или обозначения смежных земельных участков	Сведения о лице, представившем возражения	Реквизиты вступившего в законную силу судебного акта
	от т.	до т.				
1	2	3	4	5	6	7
612	659	648	Согласовано	04:08:040101:207		
			Согласовано	04:08:040101:269		
613	н2269У	н2270У	Согласовано	04:08:040101:208		
			Согласовано	04:08:040101:336		
614	н2270У	н2271У	Согласовано	04:08:040101:208		
			Согласовано	04:08:040101:336		
615	н2271У	н2272У	Согласовано	04:08:040101:208		
			Согласовано	04:08:040101:336		
616	н2272У	н2273У	Согласовано	04:08:040101:208		
			Согласовано	04:08:040101:336		
617	н2273У	н2274У	Согласовано	04:08:040101:208		
			Согласовано	04:08:040101:336		
618	н2274У	н2275У	Согласовано	04:08:040101:208		
			Согласовано	04:08:040101:336		
619	н2275У	н2276У	Согласовано	04:08:040101:208		
			Согласовано	04:08:040101:336		
620	н2276У	н2277У	Согласовано	04:08:040101:208		
			Согласовано	04:08:040101:336		
621	н2277У	н2278У	Согласовано	04:08:040101:208		
			Согласовано	04:08:040101:336		
622	н2278У	н2279У	Согласовано	04:08:040101:208		
			Согласовано	04:08:040101:336		
623	н2279У	н2280У	Согласовано	04:08:040101:208		
			Согласовано	04:08:040101:336		
624	н2285У	н2286У	Согласовано	04:08:040101:209		
			Согласовано	04:08:040101:1176		

АКТ
СОГЛАСОВАНИЯ МЕСТОПОЛОЖЕНИЯ ГРАНИЦ ЗЕМЕЛЬНЫХ УЧАСТКОВ
ПРИ ВЫПОЛНЕНИИ КОМПЛЕКСНЫХ КАДАСТРОВЫХ РАБОТ

Республика Алтай, Усть-Коксинский муниципальный район, сельское поселение Амурское, 04:08:040101
наименование субъекта Российской Федерации, муниципального образования, населенного пункта, уникальные учетные номера кадастровых кварталов, а также иные сведения, позволяющие определить местоположение территории, на которой выполняются комплексные кадастровые работы

Всего листов: 74 | Лист 49

N п/п	Обозначение части (характерной точки) границы		Результат согласования (согласовано/спорное)	Кадастровые номера или обозначения смежных земельных участков	Сведения о лице, представившем возражения	Реквизиты вступившего в законную силу судебного акта
	от т.	до т.				
1	2	3	4	5	6	7
625	н2286У	н2287У	Согласовано	04:08:040101:209		
			Согласовано	04:08:040101:1176		
626	н2287У	н2288У	Согласовано	04:08:040101:209		
			Согласовано	04:08:040101:1176		
627	н2288У	н2289У	Согласовано	04:08:040101:209		
			Согласовано	04:08:040101:1176		
628	н2289У	н2290У	Согласовано	04:08:040101:209		
			Согласовано	04:08:040101:1176		
629	н2290У	н2291У	Согласовано	04:08:040101:209		
			Согласовано	04:08:040101:1176		
630	н2291У	н2292У	Согласовано	04:08:040101:209		
			Согласовано	04:08:040101:1176		
631	н2292У	н2293У	Согласовано	04:08:040101:209		
			Согласовано	04:08:040101:1176		
632	н2293У	н2294У	Согласовано	04:08:040101:209		
			Согласовано	04:08:040101:1176		
633	н2294У	н2295У	Согласовано	04:08:040101:209		
			Согласовано	04:08:040101:363		
634	н2295У	1485	Согласовано	04:08:040101:209		
			Согласовано	04:08:040101:363		
635	н2313У	н2314У	Согласовано	04:08:040101:212		
			Согласовано	04:08:040101:394		
636	н2314У	н2315У	Согласовано	04:08:040101:212		
			Согласовано	04:08:040101:394		
637	н2315У	н2316У	Согласовано	04:08:040101:212		
			Согласовано	04:08:040101:394		

АКТ
СОГЛАСОВАНИЯ МЕСТОПОЛОЖЕНИЯ ГРАНИЦ ЗЕМЕЛЬНЫХ УЧАСТКОВ
ПРИ ВЫПОЛНЕНИИ КОМПЛЕКСНЫХ КАДАСТРОВЫХ РАБОТ

Республика Алтай, Усть-Коксинский муниципальный район, сельское поселение Амурское, 04:08:040101
наименование субъекта Российской Федерации, муниципального образования, населенного пункта, уникальные учетные номера кадастровых кварталов, а также иные сведения, позволяющие определить местоположение территории, на которой выполняются комплексные кадастровые работы

N п/п	Обозначение части (характерной точки) границы		Результат согласования (согласовано/спорное)	Кадастровые номера или обозначения смежных земельных участков	Сведения о лице, представившем возражения	Реквизиты вступившего в законную силу судебного акта
	от т.	до т.				
1	2	3	4	5	6	7
638	н2316У	н2317У	Согласовано	04:08:040101:212		
			Согласовано	04:08:040101:394		
639	н2317У	н2318У	Согласовано	04:08:040101:212		
			Согласовано	04:08:040101:394		
640	н2318У	н2308У	Согласовано	04:08:040101:212		
			Согласовано	04:08:040101:394		
641	н2324У	н2325У	Согласовано	04:08:040101:213		
			Согласовано	04:08:040101:229		
642	н2325У	н2326У	Согласовано	04:08:040101:213		
			Согласовано	04:08:040101:229		
643	н2326У	н2327У	Согласовано	04:08:040101:213		
			Согласовано	04:08:040101:229		
644	н1699У	н2329У	Согласовано	04:08:040101:215		
			Согласовано	04:08:040101:225		
645	н2329У	669	Согласовано	04:08:040101:215		
			Согласовано	04:08:040101:225		
646	669	670	Согласовано	04:08:040101:215		
			Согласовано	04:08:040101:225		
647	670	671	Согласовано	04:08:040101:215		
			Согласовано	04:08:040101:225		
648	671	672	Согласовано	04:08:040101:215		
			Согласовано	04:08:040101:225		
649	672	660	Согласовано	04:08:040101:215		
			Согласовано	04:08:040101:225		
650	676	677	Согласовано	04:08:040101:216		
			Согласовано	04:08:040101:821		

АКТ
СОГЛАСОВАНИЯ МЕСТОПОЛОЖЕНИЯ ГРАНИЦ ЗЕМЕЛЬНЫХ УЧАСТКОВ
ПРИ ВЫПОЛНЕНИИ КОМПЛЕКСНЫХ КАДАСТРОВЫХ РАБОТ

Республика Алтай, Усть-Коксинский муниципальный район, сельское поселение Амурское, 04:08:040101
наименование субъекта Российской Федерации, муниципального образования, населенного пункта, уникальные учетные номера кадастровых кварталов, а также иные сведения, позволяющие определить местоположение территории, на которой выполняются комплексные кадастровые работы

N п/п	Обозначение части (характерной точки) границы		Результат согласования (согласовано/спорное)	Кадастровые номера или обозначения смежных земельных участков	Сведения о лице, представившем возражения	Реквизиты вступившего в законную силу судебного акта
	от т.	до т.				
1	2	3	4	5	6	7
651	677	н2330У	Согласовано	04:08:040101:216		
			Согласовано	04:08:040101:821		
652	н2330У	н2331У	Согласовано	04:08:040101:216		
			Согласовано	04:08:040101:821		
653	н2331У	н2332У	Согласовано	04:08:040101:216		
			Согласовано	04:08:040101:821		
654	678	—	Согласовано	04:08:040101:216		
			Согласовано	04:08:040101:821		
655	923	н2347У	Согласовано	04:08:040101:222		
			Согласовано	04:08:040101:360		
656	н2347У	н2348У	Согласовано	04:08:040101:222		
			Согласовано	04:08:040101:360		
657	н2348У	—	Согласовано	04:08:040101:222		
			Согласовано	04:08:040101:303		
658	н2348У	1122	Согласовано	04:08:040101:222		
			Согласовано	04:08:040101:1184		
659	н2366У	н2367У	Согласовано	04:08:040101:224		
			Согласовано	04:08:040101:390 (1)		
660	н2367У	н2368У	Согласовано	04:08:040101:224		
			Согласовано	04:08:040101:390 (1)		
661	н2368У	н2369У	Согласовано	04:08:040101:224		
			Согласовано	04:08:040101:390 (1)		
662	н2369У	н2349У	Согласовано	04:08:040101:224		
			Согласовано	04:08:040101:390 (1)		
663	н2391У	н2392У	Согласовано	04:08:040101:227		
			Согласовано	04:08:040101:343		

АКТ
СОГЛАСОВАНИЯ МЕСТОПОЛОЖЕНИЯ ГРАНИЦ ЗЕМЕЛЬНЫХ УЧАСТКОВ
ПРИ ВЫПОЛНЕНИИ КОМПЛЕКСНЫХ КАДАСТРОВЫХ РАБОТ

Республика Алтай, Усть-Коксинский муниципальный район, сельское поселение Амурское, 04:08:040101
наименование субъекта Российской Федерации, муниципального образования, населенного пункта, уникальные учетные номера кадастровых кварталов, а также иные сведения, позволяющие определить местоположение территории, на которой выполняются комплексные кадастровые работы

N п/п	Обозначение части (характерной точки) границы		Результат согласования (согласовано/спорное)	Кадастровые номера или обозначения смежных земельных участков	Сведения о лице, представившем возражения	Реквизиты вступившего в законную силу судебного акта
	от т.	до т.				
1	2	3	4	5	6	7
664	н2392У	н2393У	Согласовано	04:08:040101:227		
			Согласовано	04:08:040101:343		
665	н2393У	н2383У	Согласовано	04:08:040101:227		
			Согласовано	04:08:040101:343		
666	н2396У	н2397У	Согласовано	04:08:040101:228		
			Согласовано	04:08:040101:803		
667	н2397У	н2398У	Согласовано	04:08:040101:228		
			Согласовано	04:08:040101:803		
668	н2398У	н2399У	Согласовано	04:08:040101:228		
			Согласовано	04:08:040101:803		
669	н2399У	н2400У	Согласовано	04:08:040101:228		
			Согласовано	04:08:040101:803		
670	н2400У	703	Согласовано	04:08:040101:228		
			Согласовано	04:08:040101:803		
671	703	—	Согласовано	04:08:040101:228		
			Согласовано	04:08:040101:238 (2)		
672	н2401У	н2402У	Согласовано	04:08:040101:228		
			Согласовано	04:08:040101:812		
673	н2402У	н2403У	Согласовано	04:08:040101:228		
			Согласовано	04:08:040101:812		
674	н2403У	н2404У	Согласовано	04:08:040101:228		
			Согласовано	04:08:040101:812		
675	н2404У	н2405У	Согласовано	04:08:040101:228		
			Согласовано	04:08:040101:812		
676	н2405У	н2406У	Согласовано	04:08:040101:228		
			Согласовано	04:08:040101:812		

АКТ
СОГЛАСОВАНИЯ МЕСТОПОЛОЖЕНИЯ ГРАНИЦ ЗЕМЕЛЬНЫХ УЧАСТКОВ
ПРИ ВЫПОЛНЕНИИ КОМПЛЕКСНЫХ КАДАСТРОВЫХ РАБОТ

Республика Алтай, Усть-Коксинский муниципальный район, сельское поселение Амурское, 04:08:040101
наименование субъекта Российской Федерации, муниципального образования, населенного пункта, уникальные учетные номера кадастровых кварталов, а также иные сведения, позволяющие определить местоположение территории, на которой выполняются комплексные кадастровые работы

Всего листов: 74	Лист 53

N п/п	Обозначение части (характерной точки) границы		Результат согласования (согласовано/спорное)	Кадастровые номера или обозначения смежных земельных участков	Сведения о лице, представившем возражения	Реквизиты вступившего в законную силу судебного акта
	от т.	до т.				
1	2	3	4	5	6	7
677	н2406У	н2394У	Согласовано	04:08:040101:228		
			Согласовано	04:08:040101:812		
678	н2418У	н2419У	Согласовано	04:08:040101:232		
			Согласовано	04:08:040101:235		
679	н2419У	н2420У	Согласовано	04:08:040101:232		
			Согласовано	04:08:040101:235		
680	н2420У	н2421У	Согласовано	04:08:040101:232		
			Согласовано	04:08:040101:1178		
681	н2421У	н1842У	Согласовано	04:08:040101:232		
			Согласовано	04:08:040101:1178		
682	н2422У	н2423У	Согласовано	04:08:040101:232		
			Согласовано	04:08:040101:383		
683	н2423У	н2424У	Согласовано	04:08:040101:232		
			Согласовано	04:08:040101:383		
684	н2424У	н2418У	Согласовано	04:08:040101:232		
			Согласовано	04:08:040101:383		
685	1823	н2428У	Согласовано	04:08:040101:233		
			Согласовано	04:08:040101:411		
686	н2428У	н2429У	Согласовано	04:08:040101:233		
			Согласовано	04:08:040101:411		
687	н2429У	н2430У	Согласовано	04:08:040101:233		
			Согласовано	04:08:040101:411		
688	н2430У	н2431У	Согласовано	04:08:040101:233		
			Согласовано	04:08:040101:411		
689	н2431У	н2432У	Согласовано	04:08:040101:233		
			Согласовано	04:08:040101:411		

АКТ
СОГЛАСОВАНИЯ МЕСТОПОЛОЖЕНИЯ ГРАНИЦ ЗЕМЕЛЬНЫХ УЧАСТКОВ
ПРИ ВЫПОЛНЕНИИ КОМПЛЕКСНЫХ КАДАСТРОВЫХ РАБОТ

Республика Алтай, Усть-Коксинский муниципальный район, сельское поселение Амурское, 04:08:040101
наименование субъекта Российской Федерации, муниципального образования, населенного пункта, уникальные учетные номера кадастровых кварталов, а также иные сведения, позволяющие определить местоположение территории, на которой выполняются комплексные кадастровые работы

N п/п	Обозначение части (характерной точки) границы		Результат согласования (согласовано/спорное)	Кадастровые номера или обозначения смежных земельных участков	Сведения о лице, представившем возражения	Реквизиты вступившего в законную силу судебного акта
	от т.	до т.				
1	2	3	4	5	6	7
690	н2432У	н2433У	Согласовано	04:08:040101:233		
			Согласовано	04:08:040101:411		
691	н2433У	н2434У	Согласовано	04:08:040101:233		
			Согласовано	04:08:040101:411		
692	н2441У	н2442У	Согласовано	04:08:040101:234		
			Согласовано	04:08:040101:349		
693	н2442У	н2443У	Согласовано	04:08:040101:234		
			Согласовано	04:08:040101:349		
694	н2443У	н2444У	Согласовано	04:08:040101:234		
			Согласовано	04:08:040101:349		
695	н2444У	н2445У	Согласовано	04:08:040101:234		
			Согласовано	04:08:040101:349		
696	н2445У	н2446У	Согласовано	04:08:040101:234		
			Согласовано	04:08:040101:349		
697	н2447У	н2448У	Согласовано	04:08:040101:235		
			Согласовано	04:08:040101:1178		
698	н2448У	н2449У	Согласовано	04:08:040101:235		
			Согласовано	04:08:040101:1178		
699	н2449У	н2450У	Согласовано	04:08:040101:235		
			Согласовано	04:08:040101:1178		
700	н2450У	н2451У	Согласовано	04:08:040101:235		
			Согласовано	04:08:040101:1178		
701	н2451У	н2420У	Согласовано	04:08:040101:235		
			Согласовано	04:08:040101:1178		
702	н2418У	—	Согласовано	04:08:040101:235		
			Согласовано	04:08:040101:383		

АКТ
СОГЛАСОВАНИЯ МЕСТОПОЛОЖЕНИЯ ГРАНИЦ ЗЕМЕЛЬНЫХ УЧАСТКОВ
ПРИ ВЫПОЛНЕНИИ КОМПЛЕКСНЫХ КАДАСТРОВЫХ РАБОТ

Республика Алтай, Усть-Коксинский муниципальный район, сельское поселение Амурское, 04:08:040101
наименование субъекта Российской Федерации, муниципального образования, населенного пункта, уникальные учетные номера кадастровых кварталов, а также иные сведения, позволяющие определить местоположение территории, на которой выполняются комплексные кадастровые работы

N п/п	Обозначение части (характерной точки) границы		Результат согласования (согласовано/спорное)	Кадастровые номера или обозначения смежных земельных участков	Сведения о лице, представившем возражения	Реквизиты вступившего в законную силу судебного акта
	от т.	до т.				
1	2	3	4	5	6	7
703	н2452У	н2453У	Согласовано	04:08:040101:235		
			Согласовано	04:08:040101:383		
704	н2453У	н2454У	Согласовано	04:08:040101:235		
			Согласовано	04:08:040101:383		
705	н2454У	н2455У	Согласовано	04:08:040101:235		
			Согласовано	04:08:040101:383		
706	н2455У	н2456У	Согласовано	04:08:040101:235		
			Согласовано	04:08:040101:383		
707	н2456У	н2237У	Согласовано	04:08:040101:235		
			Согласовано	04:08:040101:383		
708	н2457У	н2458У	Согласовано	04:08:040101:236		
			Согласовано	04:08:040101:379		
709	н2458У	н2459У	Согласовано	04:08:040101:236		
			Согласовано	04:08:040101:379		
710	н2459У	689	Согласовано	04:08:040101:236		
			Согласовано	04:08:040101:379		
711	689	690	Согласовано	04:08:040101:236		
			Согласовано	04:08:040101:379		
712	690	691	Согласовано	04:08:040101:236		
			Согласовано	04:08:040101:379		
713	694	н2460У	Согласовано	04:08:040101:238 (1)		
			Согласовано	04:08:040101:812		
714	н2460У	н2461У	Согласовано	04:08:040101:238 (1)		
			Согласовано	04:08:040101:812		
715	н2461У	н2462У	Согласовано	04:08:040101:238 (1)		
			Согласовано	04:08:040101:812		

АКТ
СОГЛАСОВАНИЯ МЕСТОПОЛОЖЕНИЯ ГРАНИЦ ЗЕМЕЛЬНЫХ УЧАСТКОВ
ПРИ ВЫПОЛНЕНИИ КОМПЛЕКСНЫХ КАДАСТРОВЫХ РАБОТ

Республика Алтай, Усть-Коксинский муниципальный район, сельское поселение Амурское, 04:08:040101
наименование субъекта Российской Федерации, муниципального образования, населенного пункта, уникальные учетные номера кадастровых кварталов, а также иные сведения, позволяющие определить местоположение территории, на которой выполняются комплексные кадастровые работы

N п/п	Обозначение части (характерной точки) границы		Результат согласования (согласовано/спорное)	Кадастровые номера или обозначения смежных земельных участков	Сведения о лице, представившем возражения	Реквизиты вступившего в законную силу судебного акта
	от т.	до т.				
1	2	3	4	5	6	7
716	696	697	Согласовано	04:08:040101:238 (1)		
			Согласовано	04:08:040101:812		
717	697	698	Согласовано	04:08:040101:238 (1)		
			Согласовано	04:08:040101:812		
718	6	702	Согласовано	04:08:040101:238 (2)		
			Согласовано	04:08:040101:812		
719	703	н2467У	Согласовано	04:08:040101:238 (2)		
			Согласовано	04:08:040101:803		
720	н2467У	656	Согласовано	04:08:040101:238 (2)		
			Согласовано	04:08:040101:803		
721	656	656	Согласовано	04:08:040101:238 (2)		
			Согласовано	04:08:040101:387		
722	н2469У	765	Согласовано	04:08:040101:239		
			Согласовано	04:08:040101:299		
723	765	764	Согласовано	04:08:040101:239		
			Согласовано	04:08:040101:299		
724	763	762	Согласовано	04:08:040101:239		
			Согласовано	04:08:040101:299		
725	762	н2471У	Согласовано	04:08:040101:239		
			Согласовано	04:08:040101:299		
726	н2474У	н2475У	Согласовано	04:08:040101:239		
			Согласовано	04:08:040101:388		
727	н2475У	н2476У	Согласовано	04:08:040101:239		
			Согласовано	04:08:040101:388		
728	н2476У	н2477У	Согласовано	04:08:040101:239		
			Согласовано	04:08:040101:388		

АКТ
СОГЛАСОВАНИЯ МЕСТОПОЛОЖЕНИЯ ГРАНИЦ ЗЕМЕЛЬНЫХ УЧАСТКОВ
ПРИ ВЫПОЛНЕНИИ КОМПЛЕКСНЫХ КАДАСТРОВЫХ РАБОТ

Республика Алтай, Усть-Коксинский муниципальный район, сельское поселение Амурское, 04:08:040101
наименование субъекта Российской Федерации, муниципального образования, населенного пункта, уникальные учетные номера кадастровых кварталов, а также иные сведения, позволяющие определить местоположение территории, на которой выполняются комплексные кадастровые работы

N п/п	Обозначение части (характерной точки) границы		Результат согласования (согласовано/спорное)	Кадастровые номера или обозначения смежных земельных участков	Сведения о лице, представившем возражения	Реквизиты вступившего в законную силу судебного акта
	от т.	до т.				
1	2	3	4	5	6	7
729	н2477У	н2478У	Согласовано	04:08:040101:239		
			Согласовано	04:08:040101:388		
730	н2478У	н2468У	Согласовано	04:08:040101:239		
			Согласовано	04:08:040101:388		
731	33	32	Согласовано	04:08:040101:243		
			Согласовано	04:08:040101:52 (04:08:040101:50)		
732	32	31	Согласовано	04:08:040101:243		
			Согласовано	04:08:040101:52 (04:08:040101:50)		
733	31	н7У	Согласовано	04:08:040101:243		
			Согласовано	04:08:040101:52 (04:08:040101:50)		
734	н7У	1539	Согласовано	04:08:040101:243		
			Согласовано	04:08:040101:52 (04:08:040101:50)		
735	1536	—	Согласовано	04:08:040101:243		
			Согласовано	04:08:040101:817		
736	1536	н2488У	Согласовано	04:08:040101:243		
			Согласовано	04:08:040101:818		
737	н2488У	н2489У	Согласовано	04:08:040101:243		
			Согласовано	04:08:040101:818		
738	н2489У	н2490У	Согласовано	04:08:040101:243		
			Согласовано	04:08:040101:818		
739	н2490У	н2491У	Согласовано	04:08:040101:243		
			Согласовано	04:08:040101:818		
740	н2491У	н2484У	Согласовано	04:08:040101:243		
			Согласовано	04:08:040101:818		
741	н2518У	н2519У	Согласовано	04:08:040101:248		
			Согласовано	04:08:040101:920		

АКТ
СОГЛАСОВАНИЯ МЕСТОПОЛОЖЕНИЯ ГРАНИЦ ЗЕМЕЛЬНЫХ УЧАСТКОВ
ПРИ ВЫПОЛНЕНИИ КОМПЛЕКСНЫХ КАДАСТРОВЫХ РАБОТ

Республика Алтай, Усть-Коксинский муниципальный район, сельское поселение Амурское, 04:08:040101
наименование субъекта Российской Федерации, муниципального образования, населенного пункта, уникальные учетные номера кадастровых кварталов, а также иные сведения, позволяющие определить местоположение территории, на которой выполняются комплексные кадастровые работы

Всего листов: 74 | Лист 58

N п/п	Обозначение части (характерной точки) границы		Результат согласования (согласовано/спорное)	Кадастровые номера или обозначения смежных земельных участков	Сведения о лице, представившем возражения	Реквизиты вступившего в законную силу судебного акта
	от т.	до т.				
1	2	3	4	5	6	7
742	н2519У	н2520У	Согласовано	04:08:040101:248		
			Согласовано	04:08:040101:920		
743	н2520У	1050	Согласовано	04:08:040101:248		
			Согласовано	04:08:040101:920		
744	1049	—	Согласовано	04:08:040101:248		
			Согласовано	04:08:040101:920		
745	н2521У	н2517У	Согласовано	04:08:040101:248		
			Согласовано	04:08:040101:829		
746	721	722	Согласовано	04:08:040101:249		
			Согласовано	04:08:040101:940		
747	724	725	Согласовано	04:08:040101:249		
			Согласовано	04:08:040101:940		
748	725	721	Согласовано	04:08:040101:249		
			Согласовано	04:08:040101:940		
749	н2524У	н2525У	Согласовано	04:08:040101:250		
			Согласовано	04:08:040101:359		
750	н2525У	н2526У	Согласовано	04:08:040101:250		
			Согласовано	04:08:040101:359		
751	н2526У	н2527У	Согласовано	04:08:040101:250		
			Согласовано	04:08:040101:359		
752	н2529У	н2530У	Согласовано	04:08:040101:251		
			Согласовано	04:08:040101:407		
753	н2531У	н2532У	Согласовано	04:08:040101:251		
			Согласовано	04:08:040101:407		
754	н2532У	н2533У	Согласовано	04:08:040101:251		
			Согласовано	04:08:040101:407		

АКТ
СОГЛАСОВАНИЯ МЕСТОПОЛОЖЕНИЯ ГРАНИЦ ЗЕМЕЛЬНЫХ УЧАСТКОВ
ПРИ ВЫПОЛНЕНИИ КОМПЛЕКСНЫХ КАДАСТРОВЫХ РАБОТ

Республика Алтай, Усть-Коксинский муниципальный район, сельское поселение Амурское, 04:08:040101
наименование субъекта Российской Федерации, муниципального образования, населенного пункта, уникальные учетные номера кадастровых кварталов, а также иные сведения, позволяющие определить местоположение территории, на которой выполняются комплексные кадастровые работы

Всего листов: 74 | Лист 59

N п/п	Обозначение части (характерной точки) границы		Результат согласования (согласовано/спорное)	Кадастровые номера или обозначения смежных земельных участков	Сведения о лице, представившем возражения	Реквизиты вступившего в законную силу судебного акта
	от т.	до т.				
1	2	3	4	5	6	7
755	н2533У	н2534У	Согласовано	04:08:040101:251		
			Согласовано	04:08:040101:407		
756	н2534У	н2529У	Согласовано	04:08:040101:251		
			Согласовано	04:08:040101:407		
757	н2535У	н2536У	Согласовано	04:08:040101:255		
			Согласовано	04:08:040101:388		
758	н2536У	н2537У	Согласовано	04:08:040101:255		
			Согласовано	04:08:040101:388		
759	н2537У	н2538У	Согласовано	04:08:040101:255		
			Согласовано	04:08:040101:388		
760	н2538У	н2539У	Согласовано	04:08:040101:255		
			Согласовано	04:08:040101:388		
761	н2539У	н2540У	Согласовано	04:08:040101:255		
			Согласовано	04:08:040101:388		
762	н2540У	н2541У	Согласовано	04:08:040101:255		
			Согласовано	04:08:040101:388		
763	733	732	Согласовано	04:08:040101:255		
			Согласовано	04:08:040101:257		
764	732	н2542У	Согласовано	04:08:040101:255		
			Согласовано	04:08:040101:257		
765	н2542У	н2543У	Согласовано	04:08:040101:255		
			Согласовано	04:08:040101:257		
766	н2543У	н2544У	Согласовано	04:08:040101:255		
			Согласовано	04:08:040101:257		
767	н2544У	н2545У	Согласовано	04:08:040101:255		
			Согласовано	04:08:040101:257		

АКТ
СОГЛАСОВАНИЯ МЕСТОПОЛОЖЕНИЯ ГРАНИЦ ЗЕМЕЛЬНЫХ УЧАСТКОВ
ПРИ ВЫПОЛНЕНИИ КОМПЛЕКСНЫХ КАДАСТРОВЫХ РАБОТ

Республика Алтай, Усть-Коксинский муниципальный район, сельское поселение Амурское, 04:08:040101
наименование субъекта Российской Федерации, муниципального образования, населенного пункта, уникальные учетные номера кадастровых кварталов, а также иные сведения, позволяющие определить местоположение территории, на которой выполняются комплексные кадастровые работы

N п/п	Обозначение части (характерной точки) границы		Результат согласования (согласовано/спорное)	Кадастровые номера или обозначения смежных земельных участков	Сведения о лице, представившем возражения	Реквизиты вступившего в законную силу судебного акта
	от т.	до т.				
1	2	3	4	5	6	7
768	н2545У	н2546У	Согласовано	04:08:040101:255		
			Согласовано	04:08:040101:257		
769	н2546У	730	Согласовано	04:08:040101:255		
			Согласовано	04:08:040101:257		
770	730	729	Согласовано	04:08:040101:255		
			Согласовано	04:08:040101:257		
771	1660	н2548У	Согласовано	04:08:040101:256		
			Согласовано	04:08:040101:397		
772	н2548У	н2549У	Согласовано	04:08:040101:256		
			Согласовано	04:08:040101:397		
773	н2559У	н2560У	Согласовано	04:08:040101:259		
			Согласовано	04:08:040101:353		
774	н2560У	н2561У	Согласовано	04:08:040101:259		
			Согласовано	04:08:040101:353		
775	н2561У	н2562У	Согласовано	04:08:040101:259		
			Согласовано	04:08:040101:353		
776	н2562У	н2563У	Согласовано	04:08:040101:259		
			Согласовано	04:08:040101:353		
777	н2563У	1385	Согласовано	04:08:040101:259		
			Согласовано	04:08:040101:353		
778	30	29	Согласовано	04:08:040101:262		
			Согласовано	04:08:040101:52 (04:08:040101:50)		
779	н2581У	—	Согласовано	04:08:040101:267		
			Согласовано	04:08:040101:387		
780	н2582У	746	Согласовано	04:08:040101:267		
			Согласовано	04:08:040101:269		

АКТ
СОГЛАСОВАНИЯ МЕСТОПОЛОЖЕНИЯ ГРАНИЦ ЗЕМЕЛЬНЫХ УЧАСТКОВ
ПРИ ВЫПОЛНЕНИИ КОМПЛЕКСНЫХ КАДАСТРОВЫХ РАБОТ

Республика Алтай, Усть-Коксинский муниципальный район, сельское поселение Амурское, 04:08:040101
наименование субъекта Российской Федерации, муниципального образования, населенного пункта, уникальные учетные номера кадастровых кварталов, а также иные сведения, позволяющие определить местоположение территории, на которой выполняются комплексные кадастровые работы

N п/п	Обозначение части (характерной точки) границы		Результат согласования (согласовано/спорное)	Кадастровые номера или обозначения смежных земельных участков	Сведения о лице, представившем возражения	Реквизиты вступившего в законную силу судебного акта
	от т.	до т.				
1	2	3	4	5	6	7
781	746	745	Согласовано	04:08:040101:267		
			Согласовано	04:08:040101:269		
782	745	658	Согласовано	04:08:040101:267		
			Согласовано	04:08:040101:269		
783	657	н2583У	Согласовано	04:08:040101:267		
			Согласовано	04:08:040101:387		
784	н2583У	н2584У	Согласовано	04:08:040101:267		
			Согласовано	04:08:040101:387		
785	н2584У	н2585У	Согласовано	04:08:040101:267		
			Согласовано	04:08:040101:387		
786	н2585У	н2586У	Согласовано	04:08:040101:267		
			Согласовано	04:08:040101:387		
787	н2586У	н2587У	Согласовано	04:08:040101:267		
			Согласовано	04:08:040101:387		
788	н2603У	755	Согласовано	04:08:040101:299		
			Согласовано	04:08:040101:383		
789	755	н2604У	Согласовано	04:08:040101:299		
			Согласовано	04:08:040101:383		
790	н2604У	756	Согласовано	04:08:040101:299		
			Согласовано	04:08:040101:383		
791	756	757	Согласовано	04:08:040101:299		
			Согласовано	04:08:040101:383		
792	757	758	Согласовано	04:08:040101:299		
			Согласовано	04:08:040101:383		
793	784	785	Согласовано	04:08:040101:303		
			Согласовано	04:08:040101:1184		

АКТ
СОГЛАСОВАНИЯ МЕСТОПОЛОЖЕНИЯ ГРАНИЦ ЗЕМЕЛЬНЫХ УЧАСТКОВ
ПРИ ВЫПОЛНЕНИИ КОМПЛЕКСНЫХ КАДАСТРОВЫХ РАБОТ

Республика Алтай, Усть-Коксинский муниципальный район, сельское поселение Амурское, 04:08:040101
наименование субъекта Российской Федерации, муниципального образования, населенного пункта, уникальные учетные номера кадастровых кварталов, а также иные сведения, позволяющие определить местоположение территории, на которой выполняются комплексные кадастровые работы

N п/п	Обозначение части (характерной точки) границы		Результат согласования (согласовано/спорное)	Кадастровые номера или обозначения смежных земельных участков	Сведения о лице, представившем возражения	Реквизиты вступившего в законную силу судебного акта
	от т.	до т.				
1	2	3	4	5	6	7
794	785	786	Согласовано	04:08:040101:303		
			Согласовано	04:08:040101:360		
795	786	787	Согласовано	04:08:040101:303		
			Согласовано	04:08:040101:360		
796	808	809	Согласовано	04:08:040101:306		
			Согласовано	04:08:040101:1206		
797	809	810	Согласовано	04:08:040101:306		
			Согласовано	04:08:040101:361		
798	810	—	Согласовано	04:08:040101:306		
			Согласовано	04:08:040101:358		
799	820	н2609У	Согласовано	04:08:040101:308		
			Согласовано	04:08:040101:391		
800	н2609У	н2610У	Согласовано	04:08:040101:308		
			Согласовано	04:08:040101:391		
801	н2610У	н2611У	Согласовано	04:08:040101:308		
			Согласовано	04:08:040101:391		
802	н2611У	821	Согласовано	04:08:040101:308		
			Согласовано	04:08:040101:391		
803	821	822	Согласовано	04:08:040101:308		
			Согласовано	04:08:040101:391		
804	822	815	Согласовано	04:08:040101:308		
			Согласовано	04:08:040101:391		
805	824	823	Согласовано	04:08:040101:310		
			Согласовано	04:08:040101:943		
806	833	834	Согласовано	04:08:040101:320		
			Согласовано	04:08:040101:365		

АКТ
СОГЛАСОВАНИЯ МЕСТОПОЛОЖЕНИЯ ГРАНИЦ ЗЕМЕЛЬНЫХ УЧАСТКОВ
ПРИ ВЫПОЛНЕНИИ КОМПЛЕКСНЫХ КАДАСТРОВЫХ РАБОТ

Республика Алтай, Усть-Коксинский муниципальный район, сельское поселение Амурское, 04:08:040101
наименование субъекта Российской Федерации, муниципального образования, населенного пункта, уникальные учетные номера кадастровых кварталов, а также иные сведения, позволяющие определить местоположение территории, на которой выполняются комплексные кадастровые работы

N п/п	Обозначение части (характерной точки) границы		Результат согласования (согласовано/спорное)	Кадастровые номера или обозначения смежных земельных участков	Сведения о лице, представившем возражения	Реквизиты вступившего в законную силу судебного акта
	от т.	до т.				
1	2	3	4	5	6	7
807	834	835	Согласовано	04:08:040101:320		
			Согласовано	04:08:040101:365		
808	835	836	Согласовано	04:08:040101:320		
			Согласовано	04:08:040101:326		
809	836	837	Согласовано	04:08:040101:320		
			Согласовано	04:08:040101:326		
810	837	838	Согласовано	04:08:040101:320		
			Согласовано	04:08:040101:326		
811	838	839	Согласовано	04:08:040101:320		
			Согласовано	04:08:040101:326		
812	844	845	Согласовано	04:08:040101:320		
			Согласовано	04:08:040101:804		
813	845	846	Согласовано	04:08:040101:320		
			Согласовано	04:08:040101:804		
814	846	847	Согласовано	04:08:040101:320		
			Согласовано	04:08:040101:804		
815	847	848	Согласовано	04:08:040101:320		
			Согласовано	04:08:040101:804		
816	848	849	Согласовано	04:08:040101:320		
			Согласовано	04:08:040101:804		
817	849	831	Согласовано	04:08:040101:320		
			Согласовано	04:08:040101:804		
818	856	857	Согласовано	04:08:040101:321		
			Согласовано	04:08:040101:937		
819	871	872	Согласовано	04:08:040101:323		
			Согласовано	04:08:040101:1175		

АКТ
СОГЛАСОВАНИЯ МЕСТОПОЛОЖЕНИЯ ГРАНИЦ ЗЕМЕЛЬНЫХ УЧАСТКОВ
ПРИ ВЫПОЛНЕНИИ КОМПЛЕКСНЫХ КАДАСТРОВЫХ РАБОТ

Республика Алтай, Усть-Коксинский муниципальный район, сельское поселение Амурское, 04:08:040101
наименование субъекта Российской Федерации, муниципального образования, населенного пункта, уникальные учетные номера кадастровых кварталов, а также иные сведения, позволяющие определить местоположение территории, на которой выполняются комплексные кадастровые работы

N п/п	Обозначение части (характерной точки) границы		Результат согласования (согласовано/спорное)	Кадастровые номера или обозначения смежных земельных участков	Сведения о лице, представившем возражения	Реквизиты вступившего в законную силу судебного акта
	от т.	до т.				
1	2	3	4	5	6	7
820	872	873	Согласовано	04:08:040101:323		
			Согласовано	04:08:040101:1175		
821	873	874	Согласовано	04:08:040101:323		
			Согласовано	04:08:040101:1175		
822	874	н2617У	Согласовано	04:08:040101:323		
			Согласовано	04:08:040101:333		
823	н2617У	875	Согласовано	04:08:040101:323		
			Согласовано	04:08:040101:333		
824	875	876	Согласовано	04:08:040101:323		
			Согласовано	04:08:040101:333		
825	876	н2618У	Согласовано	04:08:040101:323		
			Согласовано	04:08:040101:333		
826	н2618У	858	Согласовано	04:08:040101:323		
			Согласовано	04:08:040101:333		
827	884	885	Согласовано	04:08:040101:324		
			Согласовано	04:08:040101:351		
828	885	886	Согласовано	04:08:040101:324		
			Согласовано	04:08:040101:1180		
829	886	887	Согласовано	04:08:040101:324		
			Согласовано	04:08:040101:364		
830	887	888	Согласовано	04:08:040101:324		
			Согласовано	04:08:040101:364		
831	888	889	Согласовано	04:08:040101:324		
			Согласовано	04:08:040101:364		
832	896	897	Согласовано	04:08:040101:325		
			Согласовано	04:08:040101:393		

АКТ
СОГЛАСОВАНИЯ МЕСТОПОЛОЖЕНИЯ ГРАНИЦ ЗЕМЕЛЬНЫХ УЧАСТКОВ
ПРИ ВЫПОЛНЕНИИ КОМПЛЕКСНЫХ КАДАСТРОВЫХ РАБОТ

Республика Алтай, Усть-Коксинский муниципальный район, сельское поселение Амурское, 04:08:040101
наименование субъекта Российской Федерации, муниципального образования, населенного пункта, уникальные учетные номера кадастровых кварталов, а также иные сведения, позволяющие определить местоположение территории, на которой выполняются комплексные кадастровые работы

N п/п	Обозначение части (характерной точки) границы		Результат согласования (согласовано/спорное)	Кадастровые номера или обозначения смежных земельных участков	Сведения о лице, представившем возражения	Реквизиты вступившего в законную силу судебного акта
	от т.	до т.				
1	2	3	4	5	6	7
833	897	898	Согласовано	04:08:040101:325		
			Согласовано	04:08:040101:393		
834	835	901	Согласовано	04:08:040101:326		
			Согласовано	04:08:040101:365		
835	901	902	Согласовано	04:08:040101:326		
			Согласовано	04:08:040101:365		
836	902	903	Согласовано	04:08:040101:326		
			Согласовано	04:08:040101:365		
837	903	904	Согласовано	04:08:040101:326		
			Согласовано	04:08:040101:365		
838	904	905	Согласовано	04:08:040101:326		
			Согласовано	04:08:040101:345		
839	905	906	Согласовано	04:08:040101:326		
			Согласовано	04:08:040101:345		
840	906	н2619У	Согласовано	04:08:040101:326		
			Согласовано	04:08:040101:345		
841	н2619У	н2620У	Согласовано	04:08:040101:326		
			Согласовано	04:08:040101:345		
842	н2620У	907	Согласовано	04:08:040101:326		
			Согласовано	04:08:040101:345		
843	н2644У	н2645У	Согласовано	04:08:040101:329		
			Согласовано	04:08:040101:339		
844	н2645У	н2646У	Согласовано	04:08:040101:329		
			Согласовано	04:08:040101:339		
845	н2646У	н2643У	Согласовано	04:08:040101:329		
			Согласовано	04:08:040101:339		

АКТ
СОГЛАСОВАНИЯ МЕСТОПОЛОЖЕНИЯ ГРАНИЦ ЗЕМЕЛЬНЫХ УЧАСТКОВ
ПРИ ВЫПОЛНЕНИИ КОМПЛЕКСНЫХ КАДАСТРОВЫХ РАБОТ

Республика Алтай, Усть-Коксинский муниципальный район, сельское поселение Амурское, 04:08:040101
наименование субъекта Российской Федерации, муниципального образования, населенного пункта, уникальные учетные номера кадастровых кварталов, а также иные сведения, позволяющие определить местоположение территории, на которой выполняются комплексные кадастровые работы

N п/п	Обозначение части (характерной точки) границы		Результат согласования (согласовано/спорное)	Кадастровые номера или обозначения смежных земельных участков	Сведения о лице, представившем возражения	Реквизиты вступившего в законную силу судебного акта
	от т.	до т.				
1	2	3	4	5	6	7
846	874	1102	Согласовано	04:08:040101:333		
			Согласовано	04:08:040101:1175		
847	1102	1101	Согласовано	04:08:040101:333		
			Согласовано	04:08:040101:1175		
848	1101	1100	Согласовано	04:08:040101:333		
			Согласовано	04:08:040101:1175		
849	26	25	Согласовано	04:08:040101:337		
			Согласовано	04:08:040101:69 (04:08:040101:68)		
850	25	24	Согласовано	04:08:040101:337		
			Согласовано	04:08:040101:69 (04:08:040101:68)		
851	24	н5У	Согласовано	04:08:040101:337		
			Согласовано	04:08:040101:69 (04:08:040101:68)		
852	н5У	23	Согласовано	04:08:040101:337		
			Согласовано	04:08:040101:69 (04:08:040101:68)		
853	23	22	Согласовано	04:08:040101:337		
			Согласовано	04:08:040101:69 (04:08:040101:68)		
854	н2682У	н785У(О)	Согласовано	04:08:040101:345		
			Согласовано	04:08:040101:368		
855	н785У(О)	н786У(О)	Согласовано	04:08:040101:345		
			Согласовано	04:08:040101:368		
856	н786У(О)	н789У(О)	Согласовано	04:08:040101:345		
			Согласовано	04:08:040101:368		
857	н789У(О)	н790У(О)	Согласовано	04:08:040101:345		
			Согласовано	04:08:040101:368		
858	н790У(О)	н2683У	Согласовано	04:08:040101:345		
			Согласовано	04:08:040101:368		

АКТ
СОГЛАСОВАНИЯ МЕСТОПОЛОЖЕНИЯ ГРАНИЦ ЗЕМЕЛЬНЫХ УЧАСТКОВ
ПРИ ВЫПОЛНЕНИИ КОМПЛЕКСНЫХ КАДАСТРОВЫХ РАБОТ

Республика Алтай, Усть-Коксинский муниципальный район, сельское поселение Амурское, 04:08:040101
наименование субъекта Российской Федерации, муниципального образования, населенного пункта, уникальные учетные номера кадастровых кварталов, а также иные сведения, позволяющие определить местоположение территории, на которой выполняются комплексные кадастровые работы

N п/п	Обозначение части (характерной точки) границы		Результат согласования (согласовано/спорное)	Кадастровые номера или обозначения смежных земельных участков	Сведения о лице, представившем возражения	Реквизиты вступившего в законную силу судебного акта
	от т.	до т.				
1	2	3	4	5	6	7
859	н2683У	н2684У	Согласовано	04:08:040101:345		
			Согласовано	04:08:040101:368		
860	н2684У	н2685У	Согласовано	04:08:040101:345		
			Согласовано	04:08:040101:368		
861	н2685У	н2686У	Согласовано	04:08:040101:345		
			Согласовано	04:08:040101:368		
862	904	н2688У	Согласовано	04:08:040101:345		
			Согласовано	04:08:040101:365		
863	н2688У	н2689У	Согласовано	04:08:040101:345		
			Согласовано	04:08:040101:365		
864	н2689У	н2681У	Согласовано	04:08:040101:345		
			Согласовано	04:08:040101:365		
865	н2697У	н2698У	Согласовано	04:08:040101:350		
			Согласовано	04:08:040101:1196		
866	н2698У	н2699У	Согласовано	04:08:040101:350		
			Согласовано	04:08:040101:810		
867	942	—	Согласовано	04:08:040101:350		
			Согласовано	04:08:040101:364		
868	н2706У	1118	Согласовано	04:08:040101:351		
			Согласовано	04:08:040101:1180		
869	1118	1117	Согласовано	04:08:040101:351		
			Согласовано	04:08:040101:1180		
870	1117	885	Согласовано	04:08:040101:351		
			Согласовано	04:08:040101:1180		
871	н2711У	—	Согласовано	04:08:040101:353		
			Согласовано	04:08:040101:381		

АКТ
СОГЛАСОВАНИЯ МЕСТОПОЛОЖЕНИЯ ГРАНИЦ ЗЕМЕЛЬНЫХ УЧАСТКОВ
ПРИ ВЫПОЛНЕНИИ КОМПЛЕКСНЫХ КАДАСТРОВЫХ РАБОТ

Республика Алтай, Усть-Коксинский муниципальный район, сельское поселение Амурское, 04:08:040101
наименование субъекта Российской Федерации, муниципального образования, населенного пункта, уникальные учетные номера кадастровых кварталов, а также иные сведения, позволяющие определить местоположение территории, на которой выполняются комплексные кадастровые работы

Всего листов: 74	Лист 68

N п/п	Обозначение части (характерной точки) границы		Результат согласования (согласовано/спорное)	Кадастровые номера или обозначения смежных земельных участков	Сведения о лице, представившем возражения	Реквизиты вступившего в законную силу судебного акта
	от т.	до т.				
1	2	3	4	5	6	7
872	н2714У	н2715У	Согласовано	04:08:040101:353		
			Согласовано	04:08:040101:381		
873	н2715У	н2716У	Согласовано	04:08:040101:353		
			Согласовано	04:08:040101:381		
874	н2716У	н2717У	Согласовано	04:08:040101:353		
			Согласовано	04:08:040101:381		
875	н2717У	н2718У	Согласовано	04:08:040101:353		
			Согласовано	04:08:040101:381		
876	н2718У	н2719У	Согласовано	04:08:040101:353		
			Согласовано	04:08:040101:381		
877	н2719У	н2720У	Согласовано	04:08:040101:353		
			Согласовано	04:08:040101:381		
878	н2720У	н2721У	Согласовано	04:08:040101:353		
			Согласовано	04:08:040101:381		
879	909	910	Согласовано	04:08:040101:354		
			Согласовано	04:08:040101:1170		
880	910	911	Согласовано	04:08:040101:354		
			Согласовано	04:08:040101:1170		
881	911	н2723У	Согласовано	04:08:040101:354		
			Согласовано	04:08:040101:1170		
882	н2723У	912	Согласовано	04:08:040101:354		
			Согласовано	04:08:040101:1170		
883	913	914	Согласовано	04:08:040101:354		
			Согласовано	04:08:040101:393		
884	922	919	Согласовано	04:08:040101:355		
			Согласовано	04:08:040101:908		

АКТ
СОГЛАСОВАНИЯ МЕСТОПОЛОЖЕНИЯ ГРАНИЦ ЗЕМЕЛЬНЫХ УЧАСТКОВ
ПРИ ВЫПОЛНЕНИИ КОМПЛЕКСНЫХ КАДАСТРОВЫХ РАБОТ

Республика Алтай, Усть-Коксинский муниципальный район, сельское поселение Амурское, 04:08:040101
наименование субъекта Российской Федерации, муниципального образования, населенного пункта, уникальные учетные номера кадастровых кварталов, а также иные сведения, позволяющие определить местоположение территории, на которой выполняются комплексные кадастровые работы

N п/п	Обозначение части (характерной точки) границы		Результат согласования (согласовано/спорное)	Кадастровые номера или обозначения смежных земельных участков	Сведения о лице, представившем возражения	Реквизиты вступившего в законную силу судебного акта
	от т.	до т.				
1	2	3	4	5	6	7
885	810	н2729У	Согласовано	04:08:040101:358		
			Согласовано	04:08:040101:361		
886	н2729У	н2730У	Согласовано	04:08:040101:358		
			Согласовано	04:08:040101:361		
887	н2730У	н2731У	Согласовано	04:08:040101:358		
			Согласовано	04:08:040101:361		
888	н2731У	н2732У	Согласовано	04:08:040101:358		
			Согласовано	04:08:040101:361		
889	н2732У	н2733У	Согласовано	04:08:040101:358		
			Согласовано	04:08:040101:361		
890	785	—	Согласовано	04:08:040101:360		
			Согласовано	04:08:040101:1184		
891	809	н2736У	Согласовано	04:08:040101:361		
			Согласовано	04:08:040101:1206		
892	н2738У	—	Согласовано	04:08:040101:361		
			Согласовано	04:08:040101:1206		
893	н2294У	н2739У	Согласовано	04:08:040101:363		
			Согласовано	04:08:040101:1176		
894	н2739У	н2740У	Согласовано	04:08:040101:363		
			Согласовано	04:08:040101:1176		
895	н2740У	—	Согласовано	04:08:040101:363		
			Согласовано	04:08:040101:391		
896	945	946	Согласовано	04:08:040101:364		
			Согласовано	04:08:040101:1180		
897	946	947	Согласовано	04:08:040101:364		
			Согласовано	04:08:040101:1180		

АКТ
СОГЛАСОВАНИЯ МЕСТОПОЛОЖЕНИЯ ГРАНИЦ ЗЕМЕЛЬНЫХ УЧАСТКОВ
ПРИ ВЫПОЛНЕНИИ КОМПЛЕКСНЫХ КАДАСТРОВЫХ РАБОТ

Республика Алтай, Усть-Коксинский муниципальный район, сельское поселение Амурское, 04:08:040101
наименование субъекта Российской Федерации, муниципального образования, населенного пункта, уникальные учетные номера кадастровых кварталов, а также иные сведения, позволяющие определить местоположение территории, на которой выполняются комплексные кадастровые работы

N п/п	Обозначение части (характерной точки) границы		Результат согласования (согласовано/спорное)	Кадастровые номера или обозначения смежных земельных участков	Сведения о лице, представившем возражения	Реквизиты вступившего в законную силу судебного акта
	от т.	до т.				
1	2	3	4	5	6	7
898	947	948	Согласовано	04:08:040101:364		
			Согласовано	04:08:040101:1180		
899	н2768У	н2769У	Согласовано	04:08:040101:369		
			Согласовано	04:08:040101:380		
900	н2769У	н2770У	Согласовано	04:08:040101:369		
			Согласовано	04:08:040101:380		
901	н2770У	н2771У	Согласовано	04:08:040101:369		
			Согласовано	04:08:040101:380		
902	н2771У	н2772У	Согласовано	04:08:040101:369		
			Согласовано	04:08:040101:380		
903	н2772У	н2773У	Согласовано	04:08:040101:369		
			Согласовано	04:08:040101:380		
904	н2773У	н2774У	Согласовано	04:08:040101:369		
			Согласовано	04:08:040101:380		
905	н2774У	н2775У	Согласовано	04:08:040101:369		
			Согласовано	04:08:040101:380		
906	н2775У	н2766У	Согласовано	04:08:040101:369		
			Согласовано	04:08:040101:380		
907	1020	1019	Согласовано	04:08:040101:377		
			Согласовано	04:08:040101:833		
908	1019	963	Согласовано	04:08:040101:377		
			Согласовано	04:08:040101:833		
909	963	964	Согласовано	04:08:040101:377		
			Согласовано	04:08:040101:833		
910	964	953	Согласовано	04:08:040101:377		
			Согласовано	04:08:040101:833		

АКТ
СОГЛАСОВАНИЯ МЕСТОПОЛОЖЕНИЯ ГРАНИЦ ЗЕМЕЛЬНЫХ УЧАСТКОВ
ПРИ ВЫПОЛНЕНИИ КОМПЛЕКСНЫХ КАДАСТРОВЫХ РАБОТ

Республика Алтай, Усть-Коксинский муниципальный район, сельское поселение Амурское, 04:08:040101
наименование субъекта Российской Федерации, муниципального образования, населенного пункта, уникальные учетные номера кадастровых кварталов, а также иные сведения, позволяющие определить местоположение территории, на которой выполняются комплексные кадастровые работы

N п/п	Обозначение части (характерной точки) границы		Результат согласования (согласовано/спорное)	Кадастровые номера или обозначения смежных земельных участков	Сведения о лице, представившем возражения	Реквизиты вступившего в законную силу судебного акта
	от т.	до т.				
1	2	3	4	5	6	7
911	н2809У	н2810У	Согласовано	04:08:040101:378		
			Согласовано	04:08:040101:415		
912	н2810У	н2811У	Согласовано	04:08:040101:378		
			Согласовано	04:08:040101:415		
913	н2811У	н2812У	Согласовано	04:08:040101:378		
			Согласовано	04:08:040101:415		
914	н2812У	1724	Согласовано	04:08:040101:378		
			Согласовано	04:08:040101:415		
915	966	967	Согласовано	04:08:040101:384 (1)		
			Согласовано	04:08:040101:943		
916	656	н2841У	Согласовано	04:08:040101:387		
			Согласовано	04:08:040101:803		
917	н2841У	н2842У	Согласовано	04:08:040101:387		
			Согласовано	04:08:040101:803		
918	н2867У	н2868У	Согласовано	04:08:040101:390 (2)		
			Согласовано	04:08:040201:286		
919	н2868У	н2855У	Согласовано	04:08:040101:390 (2)		
			Согласовано	04:08:040201:286		
920	н2740У	н2873У	Согласовано	04:08:040101:391		
			Согласовано	04:08:040101:1176		
921	н2873У	н2874У	Согласовано	04:08:040101:391		
			Согласовано	04:08:040101:1176		
922	н2874У	н2875У	Согласовано	04:08:040101:391		
			Согласовано	04:08:040101:1176		
923	н2875У	н2876У	Согласовано	04:08:040101:391		
			Согласовано	04:08:040101:1176		

АКТ
СОГЛАСОВАНИЯ МЕСТОПОЛОЖЕНИЯ ГРАНИЦ ЗЕМЕЛЬНЫХ УЧАСТКОВ
ПРИ ВЫПОЛНЕНИИ КОМПЛЕКСНЫХ КАДАСТРОВЫХ РАБОТ

Республика Алтай, Усть-Коксинский муниципальный район, сельское поселение Амурское, 04:08:040101
наименование субъекта Российской Федерации, муниципального образования, населенного пункта, уникальные учетные номера кадастровых кварталов, а также иные сведения, позволяющие определить местоположение территории, на которой выполняются комплексные кадастровые работы

N п/п	Обозначение части (характерной точки) границы		Результат согласования (согласовано/спорное)	Кадастровые номера или обозначения смежных земельных участков	Сведения о лице, представившем возражения	Реквизиты вступившего в законную силу судебного акта
	от т.	до т.				
1	2	3	4	5	6	7
924	н2876У	н2877У	Согласовано	04:08:040101:391		
			Согласовано	04:08:040101:1176		
925	н2877У	н2878У	Согласовано	04:08:040101:391		
			Согласовано	04:08:040101:1176		
926	н2878У	н2879У	Согласовано	04:08:040101:391		
			Согласовано	04:08:040101:1176		
927	н2879У	н2869У	Согласовано	04:08:040101:391		
			Согласовано	04:08:040101:1176		
928	н1476У	н2199У	Согласовано	04:08:040101:395		
			Согласовано	04:08:040101:396		
929	989	н2905У	Согласовано	04:08:040101:406		
			Согласовано	04:08:040101:410		
930	н2905У	139	Согласовано	04:08:040101:406		
			Согласовано	04:08:040101:410		
931	139	140	Согласовано	04:08:040101:406		
			Согласовано	04:08:040101:410		
932	140	н2906У	Согласовано	04:08:040101:406		
			Согласовано	04:08:040101:410		
933	н2906У	990	Согласовано	04:08:040101:406		
			Согласовано	04:08:040101:410		
934	н2919У	998	Согласовано	04:08:040101:804		
			Согласовано	04:08:040101:808		
935	н2698У	н2933У	Согласовано	04:08:040101:810		
			Согласовано	04:08:040101:1196		
936	н2933У	н2930У	Согласовано	04:08:040101:810		
			Согласовано	04:08:040101:1196		

АКТ
СОГЛАСОВАНИЯ МЕСТОПОЛОЖЕНИЯ ГРАНИЦ ЗЕМЕЛЬНЫХ УЧАСТКОВ
ПРИ ВЫПОЛНЕНИИ КОМПЛЕКСНЫХ КАДАСТРОВЫХ РАБОТ

Республика Алтай, Усть-Коксинский муниципальный район, сельское поселение Амурское, 04:08:040101
наименование субъекта Российской Федерации, муниципального образования, населенного пункта, уникальные учетные номера кадастровых кварталов, а также иные сведения, позволяющие определить местоположение территории, на которой выполняются комплексные кадастровые работы

N п/п	Обозначение части (характерной точки) границы		Результат согласования (согласовано/спорное)	Кадастровые номера или обозначения смежных земельных участков	Сведения о лице, представившем возражения	Реквизиты вступившего в законную силу судебного акта
	от т.	до т.				
1	2	3	4	5	6	7
937	267	н2944У	Согласовано	04:08:040101:817		
			Согласовано	04:08:040101:818		
938	н2944У	н2945У	Согласовано	04:08:040101:817		
			Согласовано	04:08:040101:818		
939	н2945У	1536	Согласовано	04:08:040101:817		
			Согласовано	04:08:040101:818		
940	н2953У	1074	Согласовано	04:08:040101:820		
			Согласовано	04:08:040101:936		
941	1074	н2954У	Согласовано	04:08:040101:820		
			Согласовано	04:08:040101:936		
942	н2954У	н2955У	Согласовано	04:08:040101:820		
			Согласовано	04:08:040101:936		
943	н2955У	н2956У	Согласовано	04:08:040101:820		
			Согласовано	04:08:040101:935		
944	н2956У	251	Согласовано	04:08:040101:820		
			Согласовано	04:08:040101:935		
945	1132	н2959У	Согласовано	04:08:040101:823		
			Согласовано	04:08:040101:917		
946	н2959У	н2960У	Согласовано	04:08:040101:823		
			Согласовано	04:08:040101:917		
947	н2960У	н2961У	Согласовано	04:08:040101:823		
			Согласовано	04:08:040101:917		
948	н2961У	н2962У	Согласовано	04:08:040101:823		
			Согласовано	04:08:040101:917		
949	1033	1034	Согласовано	04:08:040101:913		
			Согласовано	04:08:040101:914		

АКТ
СОГЛАСОВАНИЯ МЕСТОПОЛОЖЕНИЯ ГРАНИЦ ЗЕМЕЛЬНЫХ УЧАСТКОВ
ПРИ ВЫПОЛНЕНИИ КОМПЛЕКСНЫХ КАДАСТРОВЫХ РАБОТ

Республика Алтай, Усть-Коксинский муниципальный район, сельское поселение Амурское, 04:08:040101
наименование субъекта Российской Федерации, муниципального образования, населенного пункта, уникальные учетные номера кадастровых кварталов, а также иные сведения, позволяющие определить местоположение территории, на которой выполняются комплексные кадастровые работы

Всего листов: 74 | Лист 74

N п/п	Обозначение части (характерной точки) границы		Результат согласования (согласовано/спорное)	Кадастровые номера или обозначения смежных земельных участков	Сведения о лице, представившем возражения	Реквизиты вступившего в законную силу судебного акта
	от т.	до т.				
1	2	3	4	5	6	7
950	1036	—	Согласовано	04:08:040101:913		
			Согласовано	04:08:040101:914		
951	1046	—	Согласовано	04:08:040101:916		
			Согласовано	04:08:040101:1220		
952	1062	1063	Согласовано	04:08:040101:935		
			Согласовано	04:08:040101:936		
953	1063	1064	Согласовано	04:08:040101:935		
			Согласовано	04:08:040101:936		
954	1064	1065	Согласовано	04:08:040101:935		
			Согласовано	04:08:040101:936		

Председатель согласительной комиссии:

М.П. подпись фамилия, инициалы